



فرهنگ جغرافیای ایران





فرهنگ جغرافیائی ایران

(آبادیها)

جلد ۵

استان همدان

شهرستانهای: ایلام - بیجار - تویسرکان - سقز - سنندج - شاهآباد - قصر شیرین

کرمانشاه - ملایر - نهاوند - همدان .

از انتشارات دایره جغرافیائی ستاد ارتش

اردیبهشت ماه ۱۳۳۱

حق طبع و تقلید محفوظ است

چاپخانه ارتش

مقدمه

دایره جغرافیائی ستاد ارتش افتخار دارد که پس از انتشار ۷ جلد از دوره (ده جلدی) فرهنگ جغرافیائی کشور شهنشاهی اکنون یک جلد دیگر را که مخصوص استان پنجم (کردستان) می باشد برای استفاده علاقه مندان حاضر و تقدیم نماید.

این جلد شامل اطلاعات جغرافیائی کامل منطقه کردستان - کرمانشاه - همدان - ایلام و ولایات ثلاث (ملایر - نهاوند - تویسرکان) میباشد. همانطور که در مجلدات قبل عرض شد تا آنجا که مقدور بود سعی شده است که هر جلد از جلد قبلی کاملتر تهیه شود چنانچه جلد اخیر دارای مزایای زیر میباشد.

- ۱ - نقشه شهرهای استان و عکسهائی از آثار باستانی و مناظر دیگر چاپ شده.
- ۲ - اطلاعات جغرافیائی هر دهستان (بلوك) بخش - شهر و شهرستان کاملتر از مجلدات قبل شرح داده شده است.

در تهیه این اطلاعات ادارات دولتی استان پنجم مخصوصاً شعب اداره آمار با مامورین دایره تشریح مساعی موده و مورد تشکر میباشد.

چنانچه در جلد های سابق نیز ذکر شده مجدداً از علاقمندان به فرهنگ و مطلعین تقاضا میشود چنانچه در چاپ اول نواقص و اشتباهاتی مشاهده فرمایند لطفاً به دایره جغرافیائی مرقوم تادر چاپهای بعد منظور گردد.

همکاران این جانب که در تهیه این جلد شرکت داشته اند بترتیب اهمیت کار بشرح زیر میباشند.

- ۱ - همردیف ستوان ۱ شعبان ارشد افسر دایره جغرافیائی : مامور جمع آوری اطلاعات در محل و تکمیل و تنظیم نقشجات و تصحیح چاپ.
- ۲ - استوار ۲ ابوالفتح کیانی - تکمیل اطلاعات شهرستان ایلام کمک در بعضی قسمت .
- ۳ - همردیف گروهان ۱ قربان تمیمی - رسم نقشجات.
- ۴ - سرباز وظیفه ناصر میثمی - کمک در تصحیح و امور چاپ.
- ۵ - خطریز نقشجات را آقای رضا بلالی و خط درشت راهمردیف سروان علی اکبر لطفی نوشته اند.
- ۶ - افسران مشروحه پائین در سال ۱۳۲۹ در جمع آوری اطلاعات مقدماتی آبادیهای نقاط زیر شرکت نموده اند .

سردر پیاده عباس کریم زند با اتفاق استوار ۱ ناصر فرقه و استوار ۲ ابوالفتح کیانی در شهرستان ایلام.

همردیف سروان اسمعیل محجوب با اتفاق همردیف استوار ۱ مجید مصباح زاده و همردیف استوار ۲ حسینقلی

اورنگ، خدیوی در شهرستانهای سنندج - بیجار - سقز.

همردیف ستوان ۱ وحدانی با اتفاق استوار ۱ باقر چشم جهان و گروهان ۳ نصراله برزگر در شهرستانهای

همدان - ملایر - نهاوند - تویسرکان.

رئیس دایره جغرافیائی ستاد ارتش - سر تیپ حسین علی رزم آرا

راهنمای تلفظ

d	برای د	a	برای فته
z	ذ - ز - ض - ظ	e	د کره
r	ر	o	د ضمه
j̄	ژ	ow	د کشش صدای ضمه بطوریکه
c	ش		در کلمه دولت dowlat و
و	ع و همزه ساکن		امثال آن تلفظ میشود
q	ق - غ - ق	â	برای - الف ممدود - آ
f	ف	i	د یای مشبع - ای
k	ک	u	د واو مشبع - او
g	گ	b	د ب
l	ل	p	د پ
m	م	t	د ت - ط
n	ن	s	د ث - س - س
v	و	j	د ج
y	ی	ç	د چ
		h	د ح - ه

آب از چشمه و قنات - محصول - غلات حبوبات لبنیات صیفی - شغل
زراعت و گله‌داری - صنایع دستی زنان قالی بافی - راه مالرو.

تابستان از طریق گاوخانه و خنداب اتومبیل میتوان برد.

آب باره - **âb-bâre** - ده از دهستان خورخوره بخش دیواندره
شهرستان سنندج.

۳۴ ک باختر دیواندره - کنار راه آلیجان به مولان آباد.

کوهستانی - سردسیر - سکنه ۱۲۰ - سنی - کردی.

آب از چشمه - محصول غلات و حبوبات - شغل زراعت گله‌داری -
راه مالرو.

آب باریک - **âb-bârik** - ده از دهستان فعله کری بخش سنقر
کلیان شهرستان کرمانشاهان.

۱۶ ک شمال خاوری سنقر - ک خاور کمر آباد.

دشت - سردسیر - سکنه ۵۸۴ - شیعه - کردی فارسی

آب از چشمه قنات و رودخانه گاو رود - محصول غلات حبوبات تریاک
توتون صیفی - شغل زراعت - قالیچه جاجیم پلاس بافی - راه فرعی
دارد.

در سه محل با فاصله ۳ کیلومتر واقع به علیا وسطی و سفلی مشهور
سکنه بترتیب ۲۵۵ - ۲۵۷ - ۷۲ نفر است.

آب باریک - ده از دهستان حاجیلو بخش کبودر اهنک شهرستان
همدان.

۲۲ ک شمال خاوری قصبه کبودر اهنک - ک شمال باختری شوسه
همدان طهران

دامنه - سردسیر - سکنه ۵۰۰ - شیعه - ترکی.

آب از قنات - محصول غلات مختصر انگور حبوبات لبنیات -
شغل زراعت گله‌داری - صنایع دستی زنان قالی بافی - راه در تابستان
اتومبیل رو - ایل بغدادی تابستان برای تعلیف احشام باین ده
می آیند.

آب باریک - ده از دهستان سیاه منصور شهرستان بیجار.

۳۷/۵ ک جنوب باختری حسن آباد سوگند - ک شمال خاور راه
عمومی بیجار تکاب.

کوهستانی - سردسیر - سکنه ۳۵۰ - شیعه - کردی

آئینه - **âinl** - ده از دهستان کلیان بخش سنقر کلیان
شهرستان کرمانشاهان.

۱۶ کیلومتری جنوب باختر سنقر - ۱۰ کیلومتری باختر شوسه سنقر کرمانشاه
دامنه - سردسیر - سکنه ۴۷۰ - شیعه - کردی فارسی.

آب از چشمه و قنات - محصول غلات حبوبات تریاک توتون - شغل
زراعت - صنایع دستی زنان قالیچه جاجیم پلاس بافی - راه مالرو -
تابستان اتومبیل میتوان برد.

آئینه - **âine** - ده از دهستان بشیوه بخش سرپل ذهاب شهرستان
قصر شیرین

۷ ک خاور سرپل ذهاب - ۴ ک شمال شوسه قصر شیرین بکرمانشاه
دشت - گرم - ممالاریائی - سکنه ۵۰۰ - شیعه - کردی فارسی.

آب از رودخانه باطاق - محصول غلات برنج پنبه صیفی توتون لبنیات
شغل زراعت و گله‌داری - راه مالرو.

آئینه جوب - **âine-jub** - ده از دهستان کلیان بخش سنقر کلیان
شهرستان کرمانشاهان.

۲۸ ک شمال باختر سنقر - ۲ ک گل تپه.

دامنه - سردسیر - سکنه ۱۱۲ - شیعه - کردی فارسی.

آب از چشمه و رودخانه هفت آشیان - محصول غلات حبوبات تریاک -
توتون - شغل زراعت - قالیچه جاجیم پلاس بافی - تابستان از سورن
آباد اتومبیل میتوان برد.

آئینه وند - **âinevand** - ده از بخش گوران شهرستان شاه آباد
۳۶ ک شمال باختر گهواره - ۴ ک بان بید.

کوهستانی - سردسیر - سکنه ۲۴۰ - مسلمان - کردی فارسی

آب از سرچشمه بیان - محصول غلات حبوبات توتون صیفی لبنیات
شغل زراعت گله‌داری - راه مالرو.

از تیره اری قلغانی هستند اکثر سکنه زمستان گرمسیر جکبران
ذهاب میروند.

آب انبار - **âb-anbâr** - ده از بخش سیمینارود شهرستان
همدان.

۶۷ ک جنوب خاوری همدان - ۳ ک باختر رودخانه قره‌چای.

جلگه - سردسیر ممالاریائی - سکنه ۵۰۴ - شیعه - ترکی.

آب از چشمه - محصول غلات لبنیات - صم زری نا شغل زراعت گله داری دستی زنان قالیچه و جاجیم بافی - راه مارو.

آب باریک - ده کوچکی از دهستان ییلاق بخش قروه شهرستان سنندج ۵۳ خاور سنندج - ۶ ک خاور دهگلان .

دشت - سردسیر - سکنه ۳۵۰ - سنی - کردی

آب از چشمه و رودخانه محلی - محصول غلات لبنیات - شغل زراعت گله داری - راه مارو - تابستان اتومبیل میتوان برد.

صنایع دستی زنان قالیچه جاجیم گلیم بافی.

آب باریک - ده از دهستان چمچال بخش صحنه شهرستان کرمانشاهان ۸ ک باختر صحنه - ۶ ک شمال شوسه کرمانشاه به همدان

دشت - معتدل - سکنه ۳۴۰ - شیعه - کردی فارسی

آب از قنات - محصول غلات و تون چغندر قند میوجات حبوبات تریاک - شغل زراعت از صحنه و هاشم آباد اتومبیل میتوان برد قلعه قدیمی دارد.

آب باریک - ده از دهستان چهار دولی بخش قروه شهرستان سنندج .

۳۷ ک جنوب خاوری قروه - ۳ ک جنوب باختر راه شوسه همدان به قروه دامنه - سردسیر - سکنه ۲۷۰ - شیعه - کردی

آب از چشمه - محصول غلات لبنیات - شغل زراعت گله داری

صنایع دستی زنان قالیچه جاجیم گلیم بافی - راه اتومبیل رو.

آب باریک - ده از دهستان کنگاور بخش کنگاور شهرستان کرمانشاهان

۱۰ ک شمال باختری کنگاور - کوهستانی - سردسیر - سکنه ۲۶۵ شیعه - فارسی کردی .

آب از چشمه - محصول غلات دیمی صیفی - شغل زراعت - راه مارو

آب باریک - ده از دهستان دیره بخش گیلان شهرستان شاه آباد

۵ ک شمال باختری گیلان - ۳ ک راه شوسه گیلان به سرپل ذهاب دشت گرمسیر مالاریایی - سکنه ۲۰۰ - شیعه - کردی فارسی

آب از رودخانه دیره - محصول غلات ذرت پنبه لبنیات - شغل زراعت و گله داری تابستان حدود ییلاق هوکان و درکه میروند

آب باریک - ده از دهستان چهار بلوک بخش سیمینه رود شهرستان همدان .

۱۵ ک باختر قصبه بهار - کنار شوسه همدان به کرمانشاه

دشت - سردسیر - سکنه ۱۴۷ - شیعه - فارسی کردی.

آب از چشمه - محصول غلات - شغل زراعت لبنیات و گله داری راه اتومبیل رو.

آب باریک - ده از دهستان قرانوره بخش دیواندره شهرستان سنندج .

۴ ک شمال خاوری دیواندره - ۴ ک جنوب خاوری آب باریک

کوهستانی سردسیر - سکنه ۱۰۰ - سنی - کردی

آب از چشمه - محصول غلات حبوبات لبنیات توتون - شغل زراعت و گله داری - راه مارو .

آب باریک سیاه کمر - *âb-bârik-siyâh-kamar* -

ده از دهستان قلعه کری بخش سنقر کلیایمی شهرستان کرمانشاهان .

۱۵ ک خاور سنقر - ۳ ک شمال باختری ده نو.

دامنه - سردسیر - سکنه ۱۸۷ - شیعه - کردی فارسی

آب از قنات چشمه و رودخانه گاورد - محصول غلات حبوبات تریاک توتون - شغل زراعت - صنایع دستی زنان قالیچه جاجیم بلاس بافی

راه مارو .

آب چشمه - *âb-çâcme* - ده از دهستان هندمینی بخش بدره

شهرستان ایلام .

۸۹ ک خاور ایلام - کنار راه مارو بدره ایلام .

کوهستانی - گرمسیر - سکنه ۱۷۰ - شیعه - کردی

آب از چشمه - محصول غلات لبنیات تریاک حبوبات - شغل زراعت و گله داری - راه مارو

ابدالان - *abdâlân* - ده از دهستان خرسرو شهرستان

تویسرکان - ۷ ک باختر اشتران مرکز دهستان

کوهستانی - سردسیر - سکنه ۲۷۷ - شیعه - فارسی .

آب از قنات - محصول غلات دیمی صیفی توتون تریاک گردو لبنیات

شغل زراعت گله داری - صنایع دستی قالی بافی - راه مارو .

آبدانان - *âbdânân* - نام یکی از بخشهای ده گانه شهرستان

ایلام و حدود آن بشرح زیر است .

از طرف شمال به کبیر کوه و از خاور برود کرخه و کبیر کوه از جنوب بدینار کوه و بخش دهلران - از باختر به بخش زرین آباد .

موقعیت طبیعی - کوهستانی است هوای قرائیکه در دامنه و طول جاده قرار گرفته اند گرمسیر و مالاریایی و سایر قراء آن که در دامنه ارتفاعات

کبیر کوه واقع شده سردسیر معتدل است

کوههای کبیر کوه در شمال دینار کوه و کوه کاسه ماس در جنوب بخش واقع است .

رودخانه های بخش ۱ - رودخانه سیا گاب که از کبیر کوه - سر چشمه گرفته و دیگری رودخانه آبدانان که پس از استفاده زراعتی قریه آبدان

هرود در ۶ ک جنوب قریه ماهوته بیکدیگر متصل و بطرف موسیان میروند .

۲ رودخانه چم کبود که از کبیر کوه سر چشمه گرفته و بارودخانه آبدانان یکی شده و برود کرخه میریزد .

این بخش از ۲۶ قریه بزرگ و کوچک تشکیل شده جمعیت آن در حدود ۶۰۰۰ نفر است .

مذهب ساکنین مسلمان شیعه و زبان مادری آنها کردی ولری است
شغل سکته زراعت و گلهداری و محصول عمده آنها غلات لبنیات برنج
و تریاک است .

صنایع دستی زنان پلاس و چادر بافی است

طبق اظهار سطلمین محل ۶۶ کیلومتری جنوب قریه گل گل در دامنه
کوه کاسه ۴۰۰ ماس معدن گوگرد - آب گرم - نفت وجود دارد و چند معدن
نمک نیز دارد .

یک قسمت از اهالی قراء بخش از طوایف کردشوهانی هستند.

آبدور - âbdar - ده از دهستان آوز زمان شهرستان ملایر

۳۵۰ ک باختر شهر ملایر - کنار راه مارو توگرگی باور زمان

کوهستانی - معتدل مالاریائی - سکته ۸۲۴ - شیعه - فارسی

آب از قنات چشمه - محصول غلات بادام انگور

شغل زراعت - صنایع دستی زنان قالی بافی - راه مارو

ابراهیم آباد - ebrâhim-âbâd - ده از دهستان اوبانوس

بخش دیواندره شهرستان سنندج

۱۸ ک شمال - باختری دیواندره - ۶ ک باختر کیله کبود

کوهستانی - سردسیر - سکته ۲۸۶ - سنی - کردی

آب از رودخانه و چشمه - محصول غلات حبوبات لبنیات توتون - شغل

زراعت گلهداری - راه مارو

ابراهیم آباد - ده از دهستان بیلاق بخش حومه شهرستان

سنندج .

۲۲ ک خا. رسنندج - ۳ ک شمال شوشه سنندج همدان

کوهستانی - سردسیر - سکته ۲۲۵ - سنی - کردی

آب از چشمه - محصول غلات - شغل زراعت گلهداری - راه مارو .

صنایع دستی زنان قالیچه جاجیم گلیم بافی

ابراهیم آباد - ده از دهستان حسین آباد بخش دیواندره شهرستان

سنندج .

۳۶ ک جنوب خاوری دیواندره - ۷ ک خاور شوشه سنندج به سقز

کوهستانی - سردسیر - سکته ۱۵۰ - سنی - کردی

آب از چشمه محصول غلات لبنیات حبوبات - شغل زراعت گلهداری

راه مارو

ابراهیم آباد - ده از دهستان نجف آباد شهرستان بیجار

۱۰ ک جنوب خاوری نجف آباد - ۴ ک جنوب بابانظر

تپه ماهور - سردسیر - سکته ۱۴۵ - شیعه و سنی - کردی - فارسی

آب از چشمه - محصول غلات لبنیات - شغل زراعت گلهداری

صنایع دستی زنان قالیچه گلیم جاجیم بافی

راه مارو .

ابراهیم آباد - ده از دهستان درجزین بخش رزن شهرستان همدان

۳۷ ک جنوب قصبه رزن - ۶ ک جنوب فامنین

جلگه - سردسیر مالاریائی - سکته ۱۱۵ - شیعه - ترکی

آب از چشمه - محصول غلات حبوبات صیفی لبنیات .

شغل زراعت و گلهداری - راه مارو .

ابریلاق - âbrîlâq - ده از دهستان خرمرود شهرستان

تویسرکان .

۳۰ ک شمال باختری شهر تویسرکان - ۱۲ ک شمال باختر اشتران مرکز

دهستان .

کوهستانی - سردسیر - سکته ۹۵ - شیعه - فارسی .

آب از قنات و چشمه - محصول غلات حبوبات مختصر گردو - صیفی -

توتون - صنایع دستی قالی بافی - راه مارو .

در دو محل بفاصله ۳ کیلومتر واقع ابرلاق بالا و پائین نامیده میشوند

سکته پائین ۶۰۰ نفر است .

تابستان از طریق ولاشجر دوسوری اتومبیل میتوان برو

ابرو - eberu - ده از دهستان چهار بلوک بخش سیمینه رود شهرستان

همدان .

۱۲ ک جنوب خاوری همدان - ۲ ک باختر انجلاس

کوهستانی - سردسیر - سکته ۱۴۰۶ - شیعه - ترکی و فارسی

آب از چشمه ها و رودخانه محلی - محصول غلات انگور قلمستان حبوبات

شغل زراعت - صنایع دستی زنان قالی بافی - راه مارو .

دبستان و ۵ باب دکان دارد .

آب زار - âb-zâr - ده از دهستان شیروان بخش شیروان چرداول

شهرستان ایلام .

۴۶ ک جنوب چرداول - ۲ ک جنوب باختر راه مارو شیروان به بدره

کوهستانی - سردسیر - سکته ۱۳۰ - شیعه - کردی .

آب از چشمه قاضی خانی - محصول غلات حبوبات لبنیات - شغل زراعت

و گلهداری - راه مارو .

آب زیادی - âb-ziyâdi - نام پاسگاه مرز بانوی از بخش مهران .

شهرستان ایلام

۲۷ ک جنوب باختری مهران - کنار مرز ایران و عراق

تپه ماهور - گرمسیر - آب آشامیدن از چشمه گودالی تلخ و شور - راه

مارو بواسطه ناهمواری بودن بسختی اتومبیل میتوان برد

سکته افراد پاسگاه

پاسگاه مرزی کشور عراق بفاصله ۲۰۰ متری مغرب این پاسگاه واقع

شده است .

آبشینه - âbcine - ده از دهستان چهار بلوک بخش سیمینه رود

شهرستان همدان .

۹ ک خاوری همدان - ۱ ک جنوب شوشه همدان ملایر

کوهستانی - سردسیر مالاریائی - سکته ۲۳۳ - شیعه - فارسی

آب از رودخانه سیمین و چشمه - محصول میوه جات غلات حبوبات لبنیات

شغل زراعت و گلهداری - صنایع دستی زنان گلیم بافی
دبستان - خیابان مشجر بشوسه و قهوه خانه کنار شوسه دارد
آبطاف - âbtâf - ده از دهستان دلان بخش مرکزی شهرستان
گرمانشاهان

۵۰ ک جنوب خاوری کرمانشاه - ۸ ک جنوب خاوری سراب فیروز آباد
کوهستانی - سردسیر - سکنه ۲۰۰ - شیعه - لکی کردی فارسی

آب از چشمه - محصول غلات آبی دیمی تریاک لبنیات - شغل زراعت
گلهدادی تهیه ذغال هیزم - راه مارلو تابستان از طریق ماهیدشت
اتومبیل میتوان برد - از طایفه بالاوند هستند

آب گرمه - âb-garme - ده کوچکی است بخش صالح آباد
شهرستان ایلام

۳ ک جنوب صالح آباد - ۷ ک باختر شوسه ایلام - مهران
سکنه ۲۰ نفر

آب مشکین - âb-mecgin - ده از دهستان مهربان بخش
کبودر اهنک شهرستان همدان

۶۸ ک شمال باختری قصبه کبودر اهنک - ۱۰ ک خاور آب مشکین
تپه ماهور - سردسیر - سکنه ۱۰۹۸ - شیعه - ترکی

آب از قنات - محصول غلات دیم لبنیات - شغل زراعت و گلهداری
صنایع دستی زنان قالی بافی - راه مارلو تابستان از طریق چالو و
اکنلو اتومبیل میتوان برد

آب مکان - âb-makân - ده از بخش دهلران شهرستان ایلام
۴ ک شمال باختری دهلران - کنار راه شوسه دهلران به نصریان
کوهستانی - گرمسیر - سکنه ۱۶۱ - شیعه - کردی

آب از چشمه سار - محصول غلات لبنیات بشم - شغل زراعت گلهداری
ابوالفتح آباد - abolfath-âbâd - ده از دهستان بالا
شهرستان نهاوند

۲۰ ک جنوب خاوری شهر نهاوند - ۲ ک جنوب راه شوسه نهاوند به
ملایر و بروجرد

دامنه - سردسیر - سکنه ۱۷۰ - شیعه - لری و فارسی
آب از قنات - محصول غلات تریاک حبوبات - شغل زراعت - راه مارلو
ابودردا - abudardâ - ده از دهستان قلقل رود شهرستان
تویسرکان

۲۱ ک جنوب باختری شهر تویسرکان - ۸ ک باختر حمیل آباد
کوهستانی - سردسیر - سکنه ۶۰۷ - شیعه - کردی و فارسی
آب از قنات - محصول غلات تریاک لبنیات - شغل زراعت و گلهداری
صنایع دستی زنان قالی بافی - راه مارلو
زیارتگاهی بنام ابودردا دارد

آب وزا - âbvazâ - ده از بخش چوار شهرستان ایلام
۶ ک شمال باختری چوار - ۶ ک شمال باختری راه شوسه ایلام بشاه آباد

کوهستانی - سردسیر - سکنه ۸۰ - شیعه - کردی
آب از چاه - محصول غلات - شغل زراعت و گلهداری - صنایع دستی
قالی بافی - راه مارلو

ساکنین از طایفه ارکوازی هستند - زمستان گرمسیر میروند
ابوالموهن - abolmo'men - ده از دهستان کل تپه فیض الله بیگی
شهرستان سقز

۶ ک خاور سقز - ۷ ک شمال قاپلانلو

کوهستانی - سردسیر - سکنه ۱۰۰ - سنی - کردی
آب از چشمه قنات - محصول غلات لبنیات توتون - شغل زراعت
گلهداری - راه مارلو

آبهر - âbhar - ده از دهستان هندیمنی بخش بدره شهرستان ایلام
۱۰۰ ک خاور ایلام - کنار راه مارلو صیمره

کوهستانی - گرمسیر - سکنه ۶۰۰ - شیعه - کردی

آب از چشمه بهرام خانی - محصول غلات لبنیات حبوبات تریاک -
شغل زراعت و گلهداری - راه مارلو

دردو محل بفاصله یک کیلو متر واقع سکنه پائین ۳۵۰ نفر است
آب هندو - âb-hendu - ده از دهستان چهار بلوک بخش سیمینه
رود شهرستان همدان

۳۲ ک خاور همدان - ۸ ک خاور شوسه همدان بلایر

کوهستانی - سردسیر - سکنه ۳۸ - شیعه - ترکی - فارسی
آب از قنات و چشمه - محصول غلات انگور حبوبات لبنیات صیغی
گردو - شغل زراعت و گلهداری - صنایع دستی زنان قالی بافی -
راه مارلو

از طریق کورکهریز تابستان اتومبیل میتوان برد

آجر لو - âjorlu - ده از دهستان پیشخور بخش رزن شهرستان همدان
۳۸ ک جنوب خاوری رزن - ۵ ک شمال ده دوان

چلگه - متدل مالاریائی - سکنه ۱۸۷ - شیعه - ترکی

آب از قنات - محصول غلات لبنیات - شغل زراعت و گلهداری - راه مارلو
آجگره - âjgare - ده از دهستان کلانرزان بخش حومه شهرستان سنندج
۷ ک شمال باختری سنندج - ۱ ک شمال راه اتومبیل روسنندج بمریوان

کوهستانی سردسیر - سکنه ۱۳۰ - سنی - کردی

آب از چشمه - محصول غلات توتون حبوبات لبنیات - شغل زراعت
گلهداری - راه مارلو - باین ده شرگه نیز میگویند
اجلالیه - ejlâliyye - ده از دهستان چهار بلوک بخش سیمینه
رود شهرستان همدان

۲۲ ک شمال همدان - ۱ ک باختر راه شوسه همدان

دشت - سردسیر - سکنه ۱۳۰ - شیعه - ترکی و فارسی

آب از چشمه و قنات - محصول غلات لبنیات - شغل زراعت و گلهداری
صنایع دستی زنان جاجیم بافی - راه اتومبیل رو

آجی جای - âji-çây - ده از دهستان اسفند آباد بخش قروه شهرستان سنندج .

۱۵۰ ک خاور قروه - ۴۰۰ باختر باباگرگر .

جلگه - سردسیر - سکنه ۲۰۰ - سنی - کردی .

آب از چشمه - محصول غلات لبنیات حیوانات - شغل زراعت گله‌داری صنایع دستی زنان قالیچه جاجیم گلیم بافی - راه اتومبیل رو . تابستان از طریق قصلان اتومبیل میتوان برد .

آجی جای - ده از دهستان گاو بازه شهرستان بیجار .

۱۲ ک جنوب خاوری پیرتاج - ۱ ک راه مالرو شاه‌گدار بگاوه باره تپه ماهور - سردسیر - سکنه ۱۲۵ - شیعه - ترکی .

آب از چشمه - محصول غلات لبنیات - شغل زراعت گله‌داری - صنایع دستی زنان قالیچه گلیم جاجیم بافی - راه مالرو .

آجین - âjin - ده از دهستان افشار بخش اسدآباد شهرستان همدان - ۲ ک جنوب باختر قصبه اسدآباد - کنار راه مالرو عمومی اسدآباد بسقز کوهستانی - سردسیر - سکنه ۱۵۳۰ - شیعه - ترکی .

آب از رودخانه ماری و چشمه - محصول غلات انگور حیوانات تریاک لبنیات - شغل زراعت و گله‌داری - صنایع دستی زنان قالی جاجیم بافی - راه مالرو .

دبستان و دباب دکان دارد .

آچمیزان - âçmizân - ده از دهستان کمازان شهرستان ملایر - ۲۶ ک جنوب شهر ملایر - ۱۲ ک جنوب راه شوسه ملایر باراک

جلگه - معتدل مالاریائی - سکنه ۲۳۸ - شیعه - فارسی

آب از قنات - محصول غلات صیفی - شغل زراعت - صنایع دستی زنان قالی بافی - راه مالرو .

احمد آباد - ahmad-âbâd - ده از دهستان جلگه افشار بخش اسدآباد شهرستان همدان - ۹ ک جنوب باختری قصبه اسدآباد - ۶ ک باختر شوسه اسدآباد به کنگاور .

جلگه - سردسیر مالاریائی - سکنه ۳۶۰ - شیعه - کردی .

آب از رودخانه شهاب - محصول غلات لبنیات تریاک حیوانات انگور شغل زراعت گله‌داری - صنایع دستی زنان قالی بافی - راه مالرو تابستان اتومبیل میتوان برد .

احمد آباد - ده از دهستان ترک شهرستان ملایر .

۵۷ ک شمال خاوری شهر ملایر - کنار خاوری راه مالرو ورکش بخمچین کوهستانی - معتدل مالاریائی - سکنه ۲۶۷ - شیعه - ترکی .

آب از چاه - محصول غلات - شغل زراعت - صنایع دستی زنان قالی بافی - راه مالرو .

احمد آباد - ده از دهستان میان دربند بخش مرکز شهرستان کرمانشاهان .

۳۲ ک شمال باختری کرمانشاه از طریق سراب خشکه - کنار رودخانه رازآور

دشت - سردسیر - سکنه ۲۱۶ - شیعه - کردی - فارسی .

آب از رودخانه رازآور - محصول غلات حیوانات برنج لبنیات صیفی شغل زراعت - راه مالرو در فصل خشکی اتومبیل میتوان برد . در دومحل بفاصله ۲ کیلومتر واقع شده اند .

احمد آباد - ده از دهستان در جزین بخش رزن شهرستان همدان - ۱۰ ک جنوب خاوری رزن - کنار راه فرعی رزن به نوران .

چالگه - سردسیر مالاریائی - سکنه ۱۸۱ - شیعه - ترکی .

آب از قنات - محصول غلات حیوانات - شغل زراعت - راه اتومبیل رو

احمد آباد - ده از دهستان کرانی شهرستان بیجار .

۱۶/۵ ک جنوب باختری حسن آباد سوگند - کنار رودخانه قمچقایی

کوهستانی - سردسیر - سکنه ۱۸۰ - شیعه - ترکی .

آب از رودخانه و چشمه - محصول غلات لبنیات - شغل زراعت گله‌داری صنایع دستی زنان قالیچه و جاجیم بافی - راه مالرو .

احمد آباد - ده از دهستان ماهیدشت بالا بخش مرکزی شهرستان کرمانشاهان .

۲۵ ک جنوب کرمانشاه - ۸ ک جنوب خاوری قیماسن .

دامنه - سردسیر - سکنه ۱۷۰ - شیعه - کردی فارسی .

آب از قنات - محصول غلات حیوانات صیفی تریاک چغندر قند لبنیات میریجات - شغل زراعت گله‌داری - راه مالرو - باین ده در محل سنگر ساقی میگویند .

احمد آباد - ده از دهستان دینور بخش صحنه شهرستان کرمانشاهان - ۱۷ ک شمال باختری صحنه - ۱ ک جیحون آباد .

دامنه - سردسیر - سکنه ۱۶۸ - شیعه - کردی فارسی .

آب از رودخانه گنگر شاه - محصول غلات حیوانات تریاک چغندر قند - شغل زراعت - اتومبیل میتوان برد

احمد آباد - ده از دهستان قلقل رود شهرستان تویسرکان .

۱۵ ک جنوب شهر تویسرکان - ۵ ک شمال حیل آباد .

کوهستانی - معتدل - سکنه ۱۶۳ - شیعه - فارسی .

آب از چشمه - محصول غلات دیم لبنیات - شغل زراعت و گله‌داری راه مالرو .

احمد آباد - ده از دهستان گاو رود بخش کامیاران شهرستان سنندج .

۵۵ ک شمال کامیاران - ۸ ک خاور امیر آباد .

کوهستانی - سردسیر - سکنه ۹۰ - سنی شافعی - کردی .

آب از چشمه - محصول غلات لبنیات - شغل زراعت گله‌داری راه مالرو .

احمد آباد - ده از دهستان حاجیلو بخش کبودر اهنک شهرستان همدان .

۱۵ ک باختر کبودر اهنک - ۴ ک حصار .

جلگه - سردسیر - سکنه ۷۵ - شیعه - ترکی .

احمد روغنی - ahm ad-rw oqani - ده ازدهستان کمازان شهرستان ملایر .

۳۰ ک جنوب خاوری ملایر - ۵ ک شمال راه شوسه ملایر به اراک .

کوهستانی - معتدل مالاریائی - سکنه ۶۳۰ - شیعه - فارسی .

قنات - محصول غلات میوه - شغل زراعت - صنایع دستی زنان قالی

بافی - راه مالرو .

احمد قلی - ahmad-qoli - ده ازدهستان انگوان بخش هیروان

چرداول شهرستان ایلام .

۱۲ ک جنوب چرداول - ۲ ک باختر راه اتومبیل رو زنگکوات .

کوهستانی - سردسیر - سکنه ۱۸۰ - شیعه - کردی .

آب از چشمه شوراب - محصول غلات لبنیات حبوبات - شغل زراعت و

گلهداری .

در دو محل نزدیک بهم بنام احمد قلی علیا و سفلی مشهور - سکنه

علیا ۸۰ نفر .

احمد کر - ahmad-kar - ده ازدهستان اوباتو بخش دیواندره -

شهرستان سنندج .

۲۸ ک شمال باختر دیواندره - ۳ ک شمال شوسه دیواندره بسقز

کوهستانی - سردسیر - سکنه ۲۴۰ - سنی - کردی .

آب از رودخانه و چشمه - محصول غلات حبوبات لبنیات توتون - شغل

زراعت گلهداری - راه مالرو .

احمد هژده - ahmad-mojde - ده ازدهستان تیلکوه بخش

دیواندره شهرستان سنندج .

۴۹ ک شمال باختر دیواندره - ۲ ک شمال شوسه دیواندره بسقز

کوهستانی - سکنه ۲۲۰ - سنی - کردی .

آب از چشمه - محصول غلات توتون انگور گردو و پشم روغن - شغل

زراعت گلهداری - راه تاجاده مالرو .

احمد وند - ahmad vand - ده ازدهستان میاندر بند بخش

مرکزی شهرستان کرمانشاهان .

۴ ک شمال کرمانشاه - ۱ ک خاور شوسه سنندج .

دشت - سردسیر - سکنه ۳۲۰ - شیعه - کردی فارسی .

آب از چاه - غلات - حبوبات دیم - شغل زراعت اتومبیل از شوسه

میتوان برد .

اختاچی - axtâçi - ده ازدهستان چهار بلوک بخش سیمینه رود

شهرستان همدان .

۲ ک باختر قصبه بهار - ۴ ک شمال شوسه همدان کرمانشاه .

کوهستانی - سردسیر - سکنه ۴۸۲ - کردی فارسی و ترکی .

آب از چشمه - محصول غلات لبنیات حبوبات - شغل زراعت و گلهداری .

صنایع دستی زنان قالی بافی - راه فرعی بشوسه دارد .

اخضر آباد - axzar-âbâd - ده کوچکی است ازدهستان گل تپه

فیضاله بیگی بخش مرکزی شهرستان سقز .

آب از قنات - محصول غلات لبنیات - شغل زراعت و گلهداری - صنایع
دستی زنان قالی بافی - راه مالرو - از امیر آباد میتوان اتومبیل برد .

احمد آباد - ده ازدهستان خزل شهرستان نهاوند .

۲۷ ک شمال باختری شهر نهاوند - ۱ ک رودخانه گاوماساب .

سکنه ۵۰ نفر .

احمد آباد - ده ازدهستان خزل شهرستان نهاوند .

۳۳ ک شمال باختری شهر نهاوند - ۴ ک جنوب چقا اسرائیل

سکنه ۵۰ نفر .

احمد آباد - ده ازدهستان حسین آباد بخش دیواندره شهرستان

سنندج .

۳۰ ک جنوب دیواندره - ۷ ک باختر شوسه سنندج به دیواندره .

کوهستانی - سردسیر - سکنه ۵۰ - سنی - کردی .

آب از رودخانه و چشمه - محصول غلات حبوبات لبنیات توتون - شغل

زراعت گلهداری - راه مالرو .

احمد آباد باش - ahmad-âbâd-bâc - ده ازدهستان اسفند

آباد بخش قروه شهرستان سنندج .

۶۴ ک شمال خاوری قروه - ۶ ک شمال گزل قبه .

جلگه - سردسیر - سکنه ۲۰۵ - سنی شافعی - کردی .

آب از چشمه - محصول غلات لبنیات - شغل زراعت گلهداری - راه مالرو

صنایع دستی زنان قالیچه جاجیم گلیم بافی .

احمد آباد پنجه - ahmad-âbâd-panja - ده از

دهستان اسفند آباد بخش قروه شهرستان سنندج .

۳۴ ک جنوب باختری قروه - ۲ ک جنوب راه اتومبیل رو قروه سنقر

جلگه - سردسیر - سکنه ۳۰۰ - سنی شافعی - کردی .

آب از چشمه - محصول غلات لبنیات - شغل زراعت و گلهداری -

صنایع دستی زنان قالیچه جاجیم گلیم بافی - راه مالرو .

احمد آباد چشمه - ahmad-âbâd-çacme - ده ازدهستان

شراء بخش رزن شهرستان همدان .

۵۸ ک جنوب قصبه زرن - ۱ ک باختر رودخانه قره چای .

جلگه - معتدل مالاریائی - سکنه ۳۷۰ - شیعه - ترکی .

آب از چشمه - محصول غلات لبنیات - شغل زراعت و گلهداری - راه

مالرو - تابستان از کمیجان اتومبیل میتوان برد .

احمد آباد سو نچ - ahmad-âbâd-sovenç - بنام اصلی

آن کانی زرینه مراجه شود

احمد آباد له ماسه - ahmad-âbâd-male-mâse -

ده ازدهستان دینور بخش صحنه شهرستان کرمانشاهان .

۳۱ ک شمال باختر صحنه - نیم کیلومتری راه شوسه کرمانشاه سنقر

کوهستانی - سردسیر - سکنه ۲۱۰ - شیعه - کردی فارسی .

آب از چشمه - محصول غلات - شغل زراعت .

۳۵۳ هـ مال خاور سقز - ۲۰ ک برجم

کوهستانی - سردسیر - سکنه ۶۰ نفر - سنی - کردی.

آب از چشمه و قنات - محصول غلات لبنیات توتون تنباکو - شغل
زراعت و گلهدازی - راه مالرو.

آخوندی - āxundi - ده از دهستان هرسم بخش مرکزی
شهرستان شاه آبا

۴۰۰ ک خاور شاه آباد - ۲۰ ک تا لاندشت.

کوهستانی - سردسیر - سکنه ۵۰ - شیعه - کردی - فارسی.

آب قنات محصول غلات دیمی لبنیات - شغل زراعت گلهداری تهیه
ذغال وهیزم - راه مالرو.

بین این دو تالاندشت روی تپه‌های آثار خرابه قلعه قدیمی بنام قلعه
کهنه وجود دارد

آخی کمال - āxi-kamāl - ده از دهستان بیلاق بخش حومه
شهرستان سنندج.

۴۰۰ ک شمال خاوری سنندج - ۶۰ ک خاور بله دستی.

دامنه - سردسیر - سکنه ۱۶۵ - سنی - کردی.

آب از چشمه - محصول غلات - شغل زراعت - راه مالرو.

صنایع دستی زنان قالیچه جاجیم گلیم بافی.

آدینان - ādinan - ده از دهستان کل تپه فیضاله بیگی بخش
مرکزی شهرستان سقز

۱۸۰ ک خاور سقز - کنار شوسه ورودخانه چفتو.

کوهستانی - سردسیر - سکنه ۱۸۰ - سنی - کردی.

آب از چشمه و رودخانه - محصول غلات توتون جو لبنیات - شغل
زراعت و گلهداری - راه اتومبیلرو.

در سال ۱۳۱۷ بل یثنی مهمی در اراضی این ده ورودخانه چفتور یا زربنه
رود بسته شده راه شوسه سقز به سنندج از آن میگردد.

آران - ārān - ده از دهستان خزل شهرستان نهاوند.

۴۸۰ ک شمال اختری شهر نهاوند - ۵۰ ک دو راهی شوسه کنگاور به
کرمانشاه - کار شوسه.

جلگه - معتدل مالاریایی - سکنه ۵۲۲ - شیعه - لری و فارسی

آب از رودخانه - محصول غلات تریاک حبوبات لبنیات - شغل زراعت
و گلهداری - پاسگاه ژاندارمری دارد.

آرانله - ārānle - ده از دهستان فله کبری بخش سنقر و گلیائی
شهرستان کرمانشاه.

۱۴۰ ک شمال خاور سقز - ۶۰ ک باختر راه فرعی سقز به نورآباد

دامنه - سردسیر - سکنه ۱۸۷ - شیعه - کردی فارسی.

آب از چشمه - محصول غلات حبوبات دیمی تریاک توتون - شغل زراعت -
قالیچه جاجیم پلاس بافی - راه مالرو.

آرته بلاغ - ārte-bolâq - ده از دهستان آورزمان
شهرستان ملایر

۳۰۰ ک باختر شهر ملایر - ۱۸۰ ک باختر راه شوسه ملایر به همدان

جلگه - معتدل مالاریایی - سکنه ۱۳۵ - شیعه - فارسی.

آب از چشمه و قنات - محصول غلات دیم.

شغل زراعت - صنایع دستی زنان قالی بافی - راه مالرو

ارته قمیش - orte-qamic - ده از دهستان سردرود بخش رزن
شهرستان همدان.

۵۰۰ ک شمال باختر قصبه رزن - ۳۰۰ ک شمال باختر دمق.

کوهستانی - سردسیر - سکنه ۵۷۲ - شیعه - ترکی.

آب از چشمه محصول غلات لبنیات دیم - شغل زراعت گلهداری.

صنایع دستی زنان قالی بافی - راه مالرو تابستان از طریق دمق و با
نظر اتومبیل میتوان برد.

آرتیهان - ârtimân - ده از دهستان کرزان رود شهرستان
تویسرکان.

۴۰۰ ک شمال تویسرکان - ۳۰۰ ک سرکان.

کوهستانی سردسیر - سکنه ۴۸۴ - شیعه - فارسی.

آب از رودخانه ده هول هولان - محصول غلات حبوبات انواع میوه جات
شغل زراعت - راه مالرو.

امامزاده - دبستان و ۱۰ باب دکان دارد.

قیسی این ده بطور کالیفرنی تهیه شده بخارج حمل میگردد.

آردان - ârdân - ده از بخش آبدانان شهرستان ایلام

۴۰۰ ک باختری آبدانان - ۲۰ ک خاور راه مالرو ایلام به آبدانان

کوهستانی معتدل - سکنه ۴۳ - شیعه - کردی.

آب از چشمه سار - محصول غلات - لبنیات - پشم - تریاک شغل زراعت
گلهداری - راه مالرو

مزرعه آردان جزء این ده محسوب میشود.

اردشیر آباد - ardacir-âbâd - ده از دهستان بالا
شهرستان نهاوند.

۱۸۰ ک جنوب خاوری شهر نهاوند - ۵۰ ک جنوب راه شوسه نهاوند بملایر
و بروجرد.

دامنه - سردسیر - سکنه ۱۹۰ - شیعه - لری و فارسی

آب از چشمه - محصول غلات تریاک برنج لبنیات - شغل زراعت و گلهداری
صنایع دستی زنان قالی بافی - راه مالرو.

اردکلو - ordaklu - ده از دهستان سامی شهرستان ملایر

۲۱۰ ک جنوب شهر ملایر - ۱۵۰ ک خاور شوسه ملایر به بروجرد.

کوهستانی - معتدل مالاریایی - سکنه ۱۱۲۳ - شیعه - فارسی

آب از چشمه و قنات - محصول غلات صیفی تریاک.

شغل زراعت - راه مالرو - یک دبستان چهار کلاسه دارد.

ارزانقوت - arzânfut - ده از دهستان ترک شهرستان ملایر

۱۰۰ ک شمال باختری شهر ملایر - ۱۲۰ ک باختر راه شوسه ملایر به همدان
کوهستانی - معتدل مالاریایی - سکنه ۲۱۲۴ - شیعه - ترکی و فارسی

آب از چشمه - محصول غلات توتون صیفی تریاک میوه‌جات چغندر قند شغل زراعت صنایع دستی زنان قالی بافی - راه مارلو - تابستان ایل یارمطالو برای تملیف احشام بارتفاهات این‌ده می‌آیند

آرزند - arazand - ده از دهستان بیلاق بخش قروه شهرستان سنندج.

۵۵ ک خاور سنندج - ۶ ک شمال شوسه سنندج قروه.

جلگه - سردسیر - سکنه ۲۳۰ - سنی - کردی.

آب از چشمه - محصول غلات لبنیات - شغل زراعت گله‌داری - راه مارلو صنایع دستی زنان قالیچه جاجیم گلیم بافی.

آرزووج - arzuvaj - ده از دهستان کرزان رود شهرستان تویسرکان ۱۹ ک شمال باختر شهر تویسرکان - ۹ ک کرزان

کوهستانی - سردسیر - مالاریائی - سکنه ۷۱۱ - شیعه - ترکی و فارسی آب سراب گشانی - محصول غلات حبوبات گردو انگور - شغل زراعت گله‌داری - راه مارلو.

ارکس - areks - ده از دهستان کم‌ازان شهرستان ملایر.

۲۹ ک جنوب شهر ملایر - ۱۶ ک جنوب شوسه ملایر به اراک.

کوهستانی - معتدل مالاریائی - سکنه ۷۴۰ - شیعه - فارسی.

آب از چشمه - محصول غلات صیفی - شغل زراعت.

صنایع دستی زنان قالی بافی - راه مارلو.

در دو محل بفاصله ۳ ک واقع ارکس بالا و پائین نامیده میشوند سکنه بالا ۴۰۰ نفر است.

ارکواز - arkavâz - یکی از بخشهای ده گانه شهرستان ایلام حدود مشخصات آن شرح زیر است.

حدود - از طرف شمال و شمال باختر به دهستان میش خاص بخش بدره و بخش صالح آباد - از طرف خاور و شمال خاور به سلسله جبال کبیر کوه حدفاصله بین این بخش و بخش بدره - از جنوب و جنوب خاوری برودخانه چنگوله و مرز عراق - از طرف باختر و جنوب باختری برودخانه کنججان چم و بخش مهران.

هوای این بخش بواسطه کوهستانی بودن منطقه و وجود اشجار جنگلی معتدل و ولی هوای قسمت جنوب و جنوب باختری آن بواسطه گودی منطقه و مجاورت با جلگه مهران گرمسیر است

کوههای مهم بخش عبارتند از کبیر کوه - کوه تونه - کوه باریاب در خاور بخش - کوه گچ مغل - و کمر چرمک در باختر - کوه سیاه - کوه باریاب و کوه اسختر در شمال و بلندترین قلعه کوه کبیر کوه بنام وزرین

بارتفاع ۳۰۶۲ متر در خاور این بخش واقع است

رودخانه های مهم بخش عبارتند از رودخانه گل گل - رودخانه گلال پیر محمد رودخانه خوشادول که عموماً از دامنه های کبیر کوه سرچشمه گرفته در قسمت سفلی و با سامی کنججان چم - گاوی - چنگوله موسوم

دو حدود بخش مهران وارد کشور عراق میگردد

این بخش از ۳۲ قریه بزرگ و کوچک تشکیل شده جمعیت آن در حدود ۸ هزار نفر - زبان ساکنین کردی مذهب مسلمان شیعه میباشد محصولات

همه بخش گندم جو لبنیات برنج - شغل زراعت و گله‌داری است - دوزیارت گاه در این بخش موجود است بنام مزار سید محمد در دهستان ملکشاهی و دیگری مزار سید نصرالدین در دهستان شوهان که زیارت گاه

اهالی پشتکوه میباشد و شجره آنها را بامام هفتم علیه السلام نسبت میدهند - مرکز این بخش سابقاً آبدی قلعه دوه بوده ولی پس از خرابی ساختمانهای آن بخشدار بخش در شهر ایلام ساکن است

ارگنه - argene - ده از دهستان چمچمال بخش صحنه شهرستان کرمانشاهان

۱۱ ک جنوب صحنه - ۱۰ ک جنوب شوسه کرمانشاه به همدان

دشت - سرد معتدل - سکنه ۴۰۰ - شیعه - کردی فارسی

آب از گاماسیاب - محصول غلات تریاک حبوبات توتون شغل زراعت راه مارلو.

در دو محل بفاصله دو کیلومتر واقع به بالا و پائین مشهور سکنه بالا ۱۷۵ نفر است

آرمرده - armarde - ده از دهستان پشت آریابا بخش بانه شهرستان سقز.

۱۲ ک جنوب باختر بانه - ۳ ک گندمان.

کوهستانی - سردسیر - سکنه ۳۰۰ - سنی - کردی.

آب از چشمه - محصول غلات لبنیات محصولات جنگلی - شغل زراعت و گله‌داری تهیه ذغال و هیزم - راه مارلو.

ارمنی جان - armani-jân - ده از دهستان دینور بخش صحنه شهرستان کرمانشاهان.

۳۵ ک شمال باختری صحنه - ۱۱ ک باختر شوسه کرمانشاه به سقز.

دشت - سردسیر - سکنه ۶۰۰ - شیعه - کردی فارسی.

آب از رودخانه گرم بست - محصول غلات حبوبات میوه‌جات تریاک توتون - شغل زراعت - تابستان میتوان اتومبیل برد.

اره‌ی - aremi - ده از بخش دره شهرستان ایلام

۱۵ ک خاور دره شهر - ۲ ک شمال راه مارلور دره شهر به مازین.

کوهستانی - گرمسیر مالاریائی - سکنه ۳۳۱ - شیعه - لکی - چادر نشین.

آب از چشمه سار - محصول غلات لبنیات تریاک حبوبات - شغل زراعت و گله‌داری

ارندان - arandân - ده از دهستان کلانترزان بخش حومه شهرستان سنندج

۱۲ ک شمال باختری سنندج - ۳ ک شمال شوسه سنندج به مریوان

کوهستانی - سردسیر - سکنه ۵۰۰ - سنی - کردی فارسی.

آب از رودخانه چشمه و قنات - محصول غلات توتون میوه‌جات لبنیات شغل زراعت و گله‌داری - راه فرعی - مسجد و دبستان دارد.

آرومند - arumand - ده از دهستان چهاربلوک بخش سیمینه رود شهرستان همدان.

۱۲ ك باختره سبه بهار - ۲ ك شمال شوسه همدان کرمانشاه
جلگه - سردسیر - سکنه ۶۲۰ - شیعه - ترکی و فارسی.
آب از رودخانه وهنان چشمه - محصول غلات حبوبات لبنیات صیفی
شغل زراعت و گلخانه داری - صنایع دستی زنان قالی بافی.
در تابستان میتوان اتومبیل برد.

آریان-aryân - ده از دهستان ژاورود بخش رزاب شهرستان
سنندج.

۲۷ ك جنوب خاوری رزاب - ۴ ك باختر پایکاران.

کوهستانی - سردسیر - سکنه ۳۰۲ - سنی - کردی .

آب از چشمه - محصول غلات حبوبات لبنیات توتون میوه جات - شغل
زراعت و گلخانه داری - صنایع دستی کرباس بافی - راه مالرو.

آریکان-ârikân - ده از دهستان کرزان رود شهرستان
تویسرکان.

۸ ك باختر تویسرکان - کنار راه شوسه تویسرکان بکرمانشاه

جلگه - سردسیر - سکنه ۲۵۷ - شیعه - فارسی

آب از رودخانه کرزان رود - محصول غلات حبوبات تریاک قلمستان
لبنیات - شغل زراعت و گلخانه داری .

آزادویس-âzâd-veys - ده از دهستان کرانی شهرستان بیجار
۱۱ ك شمال خاوری حسن آباد سوگند - ۵ ك جنوب شاهنشین
کوهستانی - سردسیر - سکنه ۱۰۰۰ - شیعه - ترکی .

آب از چشمه - محصول غلات دیم لبنیات انگور میوه جات - شغل
زراعت و گلخانه داری - صنایع دستی قالیچه و جاجیم بافی - راه مالرو
دبستان دارد

در دو محل بااصله یک کیلومتر بنام آزادویس بالا و پائین مشهور
سکنه آزادویس بالا ۵۵ نفر است.

آزان-uzân-âzân - ده از دهستان چمچمال بخش
صحنه شهرستان کرمانشاه .

۳۱ ك باختر صحنه - ۲ ك خاور شوسه کرمانشاه بسقز .

دامنه - معتدل - سکنه ۸۰ - شیعه - کردی و فارسی .

آب از رودخانه دینور - محصول غلات برنج چغندر قند توتون تریاک
شغل زراعت - از طریق بدربان میتوان اتومبیل برد .

آزره-âzrê - ده از بخش سنجایی شهرستان کرمانشاه

۸ ك جنوب خاوری کوزران - ۱۵ ك خاور راه فرهی کوزران بجهار
زیر .

دشت - سردسیر - سکنه ۲۰۰ - مسلمان - کردی و فارسی

آب از چشمه - محصول غلات حبوبات دیم لبنیات - شغل زراعت و
گلخانه داری - راه مالرو - گلخانه داران زمستان برای تعلیف احشام حدود نفت
شاه میروند در دو محل نزدیک بهم واقع شده است

ازگلہ-azgala - نام یکی از دهستانهای گرمسیری بخش ثلاث
شهرستان کرمانشاه.

این دهستان در باختر بخش بین دهستانهای جیکران - سرقلعه - خانه شور
و کشور عراق واقع شده منطقه ایست کوهستانی هوای آن گرمسیر است.
از گلہ قشلاق ایل قبایلی است زمستان در حدود ۶۰۰ خانوار از ایل
مذکور در این دهستان دوسیه چادرزندی و مشغول تعلیف احشام و
زراعت میشوند تابستان بمحل بیلاقی بر میگردند .

این دهستان از ۱۰ آبادی تشکیل شده جمعیت آن در حدود ۱۱۰۰
نفر مرکز آن از گلہ و قراء مهم آن بشرح زیر است :

از گلہ - دارزنکته - قیطول - سورمر .

راه فرهی که فقط در مواقع غیر بارانی ممکن است اتومبیل برد از سر
پل ذهاب از راه جیکران تا از گلہ وجود دارد .

ازگلہ - ده مرکز دهستان از گلہ (گرمسیر قبایلی) بخش ثلاث
شهرستان کرمانشاه .

۴۰ ك شمال سر پل ذهاب - ۱۸ ك همال خاوری سرقلعه - ۶ ك مرز
عراق .

کوهستانی - گرمسیر - سکنه ۲۰۰ - سنی - کردی

آب از سراب صیدی خان - محصول غلات برنج ذرت لبنیات - شغل
زراعت و گلخانه داری - راه اتومبیل رو بر پل ذهاب دارد که فقط در
تابستان قابل عبور است .

زمستان در حدود یکصد خانوار از ایل قبایلی برای تعلیف احشام و
زراعت در حدود این ده ساکن میشوند .

ازناو-oznâv - ده از دهستان حومه شهرستان ملایر

۳ ك خاور ملایر - ۳ ك خاور راه اتومبیل رو ملایر به محمود آباد .

کوهستانی - معتدل مالاریائی - سکنه ۱۳۲۰ - شیعه - فارسی

آب از قنات - محصول غلات تریاک - شغل زراعت - صنایع دستی
زنان قالی بافی - راه اتومبیل رو .

ازناو - ده از دهستان پیشخور بخش رزن شهرستان همدان .

۴ ك جنوب خاوری قصبه رزن - ۶ ك جنوب راه عمومی رزن نوبران
کوهستانی - سردسیر - سکنه ۱۷۷ - شیعه - ترکی .

آب از قنات - محصول غلات لبنیات - شغل زراعت و گلخانه داری - راه
مالرو - رودخانه قره چای اراضی زراعتی این ده را مشروب میسازد

ازناو-aznâv - ده از دهستان دینور بخش صحنه شهرستان کرمانشاه
۴ ك شمال باختری صحنه - ۳ ك شمال راه کندوله .

کوهستانی - سردسیر - سکنه ۱۲۰ - شیعه - کردی فارسی .

آب از چشمه و قنات - محصول غلات دیمی میوه جات تریاک توتون
شغل زراعت - راه مالرو .

در دو محل بنام ازناو بالا و پائین مشهور است .

ازناوله-oznâvle - ده از دهستان حومه شهرستان ملایر

۶ ك جنوب باختری شهر ملایر - کنار راه اتومبیل رو ملایر به
جوزان

کوهستانی - معتدل مالاریائی - سکنه ۸۷۱ - شیعه - فازسی

آب از قنات - محصول غلات تریاک میوه - شغل زراعت .
صنایع دستی زنان قالی بافی - راه اتومبیل رو .

ازندریان - azandariyân - قصبه از دهستان ترک
شهرستان ملایر .

۳۰ ک شمال باختری شهر ملایر - ۶ ک باختر راه شوشه ملایر به
همدان .

دامنه - سردسیر - سکته ۲۰۰۹ - شیعه - ترکی و فارسی .
آب از ۶ رشته قنات و زه آب رودخانه محلی در بهار که از کوه الوند
سرچشمه میگیرد و چشمه .

محصول غلات انگورو انواع میوه جات سرد سیری - شغل زراعت و گلهداری
در حدود یکصد باب دکان دارد .

صنایع دستی زنان قالی جاجیم و گلیم بافی - راه فرعی شوشه دارد
در قدیم از ناوناریان نامیده میشد .

یکدبستان بنام چوبینه پسران - ۴ حمام و ۴ مسجد دارد .

از آثار قدیم قلعه ای بنام مومن خان دارد - تپه ای بنام قزل قلعه سی از
آثار باستانی دارد در کاوشها اشیاء قدیمی در این تپه پیدا شده است

ازنهری eznahri - ده از دهستان سلکی شهرستان دماوند
۲۱ ک باختر شهر نهاوند - ۵ ک جنوب شهرک .

چلگه سردسیر - سکته ۶۵۰ - شیعه - لری و فارسی .

آب از چشمه - محصول غلات تریاک حبوبات لبنیات - شغل زراعت و
گلهداری - راه مالرو .

آساوله - âsâvla - ده از دهستان بیلاق بخش حومه شهرستان
سنندج .

۶ ک جنوب خاور سنندج - کنار شوشه سنندج به کرمانشاه .

دامنه - سردسیر - سکته ۹۰ - سنی - کردی .

آب از رودخانه و چشمه - محصول غلات لبنیات .

صنایع دستی زنان قالیچه جاجیم گلیم بافی .

شغل زراعت گلهداری - راه اتومبیل رو .

آساوله - ده از دهستان سور بخش کامیاران شهرستان سنندج .

۱۸ ک شمال کامیاران - ۱ ک باختر شوشه کرمانشاه - سنندج

کوهستانی - سردسیر - سکته ۲۶۲ - سنی - شافعی - کردی

آب از چشمه - محصول غلات لبنیات توتون - شغل زراعت گلهداری
راه مالرو - دبستان دارد .

اساوله - esâvle - ده از دهستان سر شیوه بخش مریوان
شهرستان سنندج .

۴۸ ک شمال خاوری دژ شاپور - ۲ ک شمال خاوری کیله .

کوهستانی - سردسیر - سکته ۱۲۵ - سنی - کردی .

آب از چشمه ها - محصول غلات لبنیات توتون .

شغل زراعت گلهداری - راه مالرو و صعب العبور .

کوه کته شمش در شمال این ده واقع غاری در این کوه وجود دارد .

اسپریز - aspariz - ده از دهستان اورامان بخش رزاب شهرستان
سنندج .

۲۲ ک جنوب رزاب - ۵ ک محل تلاقی رودخانه اورامان به سیروان

کوهستانی - معتدل - سکته ۵۱۳ - سنی شافعی - کردی

آب از چشمه - محصول مختصر غلات حبوبات - شغل زراعت گلهداری
آهنگری نجاری بنائی - شغل زراعت گلهداری - راه مالرو و
صعب العبور - زیارتگاهی بنام سید اسمعیل دارد .

استد آباد - ested-âbâd - ده از دهستان درو فرامات بخش
مرکزی شهرستان کرمانشاهان .

۲۵ ک جنوب خاوری کرمانشاه - کنار رودخانه قره سو

دشت - سردسیر - سکته ۱۳۰ - شیعه - کردی فارسی

آب از رودخانه قره سو وزه آب دره علی اکبر - محصول غلات صیفی
حبوبات تریاک چغندر قند مختصر حبوبات .

شغل زراعت - راه مالرو و از طریق عالی اکبر و کرانی اتومبیل میتوان
برد - تقریباً درسی سال قبل یک نفر امریکائی بنام مستر استدر

این اراضی این ده را خریداری و موسسه خیریه ای دایر و از اطفال یتیم
نگاهداری میشود اطفال مذکور پس از رسیدن سن بلوغ و تحصیل در

حدود کلاس ۶ مرخص میشوند این آبادی بنام استد آباد بانی اولیه
مشهور شده است - موسسه فعال نیز دایر است

اسحق آباد - eshâq-âbâd - ده از دهستان خور خوره بخش
دیواندره شهرستان سنندج .

۲۲ ک باختر دیواندره ۱۶ ک باختر بست .

کوهستانی - سردسیر - سکته ۱۱۰ - سنی - کردی

آب از چشمه - محصول غلات و حبوبات - شغل زراعت گلهداری

صنایع دستی زنان جاجیم بافی - راه مالرو

اسحق آباد - بنام دیگر آن قلعه مراجعه شود

اسحق وند - eshâqvand - ده از دهستان ۳ بخش هرسین شهرستان
کرمانشاهان .

۱۵ ک جنوب باختر هرسین - ۳ ک صوفیوند .

کوهستانی - سردسیر - سکته ۱۹۳ - شیعه - کردی فارسی

چشمه - غلات دیمی مختصر حبوبات تریاک - شغل زراعت

راه مالرو .

اسد آباد - asad-âbâd - نام یکی از بخشهای چهار گانه
شهرستان همدان همچنین نام قصبه مرکز بخش است .

این بخش در جنوب باختری شهرستان واقع شده محدود است از طرف
شمال به بخش قروه از شهرستان سنندج - از طرف شمال خاور بخش

بهار شهرستان همدان . از طرف جنوب خاور شهرستان تویسرکان -

ادارات دولتی قصبه عبارت است از بخشداری - دارائی - غله - پست و تلگراف تلفن و فرهنگ .

شعبه بانك ملی و دبستان مختلط وارد .

محصول عمده قصبه گندم جو انگور بادام میوجات تریاک و چوب است . بنای امام زاده احمدو آب انبار مسجد سلطانی - و حمام آن قدیمی است . دورشته قنات مغرو به بنام و برو قنات دره محمد خان دارد صنایع دستی زنان بافتن قالیچه بانقشه و بی نقشه کلیم جاجیم جوراب بافی است

اسدآباد - ده از بخش دره شهر شهرستان ایلام .

۵ ک شمال خاوری دره شهر - ۱ ک جنوب راه مالرو دره شهر به مازین جلگه گرمسیر مالاریائی - سکنه ۲۷۸ شیمه - لری .
آب از نهر دره شهر - محصول غلات برنج تریاک لبنیات - شغل زراعت و گلخانه داری .

اسدآباد - ده از دهستان بیلوار بخش کامیاران شهرستان سنندج

۲۷ ک شمال باختر کامیاران ۱۰ ک شمال خاوری شاهین .

کوهستانی - سردسیر سکنه ۱۶۲ - سنی - کردی

آب از چشمه - محصول غلات لبنیات - شغل زراعت و گلخانه داری راه مالرو

اسدآباد - ده از دهستان سلکی شهرستان نهاوند .

۱۹ ک باختر شهر نهاوند - ۲ ک گنبد کبود .

دامنه سردسیر - سکنه ۹۰ - شیمه - لری و فارسی

آب از چشمه - محصول غلات - تریاک توتون حبوبات لبنیات - شغل زراعت - راه مالرو

اسدآباد - ده از دهستان چمچمال بخش صحنه شهرستان کرمانشاهان .

۱۳ ک جنوب باختر صحنه - ۶ ک جنوب شوسه کرمانشاه بهمدان دشت - معتدل - سکنه ۷۰ - شیمه - کردی فارسی .

آب از چشمه - محصول غلات حبوبات تریاک توتون - شغل زراعت - تابستان اتومبیل میتوان برد .

اسدآباد - به ممله کبود مراجعه شود .

اسدییه - *asadiyye* - ده کوچک جدید الحداث است از دهستان کلیائی بخش سنقر کلیائی شهرستان کرمانشاهان ۲ کیلومتری خاور کل سفیدسکنه ۲۰ نفر .

اسفندآباد - *esfand-âbâd* - نام یکی از دهستان های بخش قره شهرستان سنندج .

این دهستان در خاور شهرستان واقع حدود و مشخصات آن بشرح زیر است .

حدود - از طرف شمال شهرستان بیجار - از طرف جنوب بخش سنقر و کلیائی از شهرستان کرمانشاهان - از باختر دهستان بیلاق - از خاور دهستان خدا بنده لو بخش قره . حدود طبیعی دهستان از طرف جنوب خط الراس کوه های مرتفعی است که بین این دهستان و سنقر

از طرف جنوب بخش کنگاور شهرستان کرمانشاهان - از طرف باختر بخش سنقر و کلیائی شهرستان کرمانشاهان .

وضع طبیعی - قسمت مرکزی بخش دشت و سایر نقاط آن کوهستانی است .

هوای مناطق کوهستانی سردسیر تر از دشت و هوای قراء مجاور رودخانه شهاب از حسا - آباد به پائین بواسطه آب های راکد مالاریائی و نا سالم است .

ارتفاعات - سطح مختلف الوند در خاور و شمال خاوری بخش کشیده شده در قسمت باختر و جنوب باختری ارتفاعات امروله - خشکه توه و دالاخانی قرار گرفته است .

رودخانه شهاب از دهستان چهار دولی این بخش سرچشمه گرفته پس از گذشتن از تنگ بوجین و دشت جلگه افشار و کنگاور در بخش صحنه بروودخانه گماسیاب ملحق میشود .

رودخانه کنگرشاه از دهستان فوسینج این بخش سرچشمه گرفته پس از گذشتن از دهستان خدا بندلو و دنیور بخش صحنه در نزدیکی بیستون بروودخانه گماسیاب ملحق میشود - راه شوسه طهران کرمانشاه تقریباً از وسط این بخش میگذرد قصبه اسدآباد مرکز این بخش در کنار شوسه واقع شده است .

این بخش از چهار دهستان بشرح زیر تشکیل شده و شرح هر يك از قراء و دهستانها . رجای خود داده شده است

۱ - دهستان جلگه افشار ۸۶ آبادی ۳۵ هزار نفر

۲ - چهار دولی ۲۷ ۸ هزار نفر

۳ - فارسینج ۱۹ ۶ هزار نفر

۴ - کلیئی ۱۵ ۴۵۰۰ نفر

بنابر آمار فوق بخش اسدآباد از ۱۴۷۷ آبادی تشکیل شده سکنه آن ۵۳۵۰۰ نراست

اسدآباد - قصبه مرکز بخش اسدآباد از شهرستان همدان

این قصبه ۱۰۴ کیلومتری جنوب باختر همدان سر راه شوسه کرمانشاه واقع شده است - وضع طبیعی دشت - هوای آن سردسیر است - آب مشروبی قصبه در سال ۱۳۲۷ شمسی بهمت ساکنین محل لوله کشی شده بدین طریق که آب قنات مشهور به سلطان بلاغی را در علیای آبادی در منبعی جمع سپس بوسیله لوله آهنی با بادی رسانده اند باغها و اراضی زراعتی قصبه از آب دره قاسم آباد - شهراب - ملامدره و قنات چشمه کازران منسوب میگردد

از طرف سازمان شاهنشاهی خدمات اجتماعی درمانگاهی در این قصبه دایر شده است .

جمعیت قصبه در حدود ۷ هزار نفر - زبان مادری آنان فارسی است بزبانهای ترکی و کردی نیز آشنا هستند

شغل اکثر سکنه زراعت و قلیلی پیشه ور هستند - در حدود ۲۲۰ باب دکان دارد

کلیائی واقع شده - از طرف خاور کوهستان کم ارتفاع بین خدا بنده لو و اسفند آباد که مقسم المیاء حد طبیعی است از طرف شمال نیز کوههای کم ارتفاع خسرو آباد میباشد .

هوای دهستان سردسیر زمستان طولانی (آبان تا اوایل اردیبهشت) تابستان آن معتدل و شبهای آن سرد است
آب اکثر قراء دهستان از چشمه و زه آب رودخانه های متعدد تامین می شود.

ارتفاعات - یکی از شعب سلسله جبال زاگرس که در بخش حومه سنندج و دهستان بیلاق شرح آن داده شده از جنوب این دهستان و دهستان چهاردولی و گردنه اسد آباد گذشته بکوه الوند میرسد در جنوب این دهستان بنام کوه بدر و پنجه علی نامیده میشوند - ارتفاع قله کوه پنجه علی از سطح دریا ۲۹۱۴ متر و قله بدر ۳۲۶۵ متر است.

ارتفاع قصبه قروه که مرکز دهستان اسفند آباد همچنین بخش قروه میباشد ۱۹۱۸ متر و گود ترین نقطه دهستان (حدود شادی آباد عبدل آباد) ۱۶۹۲ متر از سطح دریا مرتفعتر است.

رودخانه - از ارتفاعات جنوب و خاور دهستان رودخانه های کوچک متعددی باشیب ملایم بطرف شمال جاری میگردد.

از کف رودخانه های مذکور چشمه های متعدد خارج و جاری میشود - اکثر آبادیهای دهستان در طول این رودخانه واقع از آب مختصر رودخانه های مذکور استفاده مینمایند - فاضلاب رودهای مذکور در شمال دهستان بارودخانه ای که از دهستان بیلاق میآید یکی شده در شهرستان بیچار برودخانه قزل اوزان منتهی میگردد

پرآبترین رودخانه دهستان عبارتند از رودخانه جامه شوران - سرآب قحط - آونگان - شوراها - سریش آباد - اوربه - و بیج - ورود خانه شور که سیلاب ارتفاعات خاور دهستان بان میریزد و چون از اراضی شورزار و گچی میگردد شورا است.

محصول عمده دهستان غلات لبنیات میباشد - گندم بطور دیمی کشت شده و بیشتر از سایر نقاط کردستان محصول میدهد و از نقاط حاصل خیز و در ردیف دهستان بیلاق محسوب میگردد.

راه شوسه سنندج بهمدان تقریباً از وسط دهستان میگردد.

تعدادی از آبادیهای مهم دهستان و مرکز بخش در کنار شوسه واقع شده اند. چون اراضی دهستان هموار و بدون عارضه است در فصل خشکی با اکثر قراء مهم آن اتومبیل میتوان برد.

دهستان اسفند آباد از ۹۷ آبادی بزرگ و کوچک تشکیل شده سکنه آن در حدود ۳۱ هزار نفر میباشد.

مرکز دهستان همچنین بخش قصبه قروه بوده قراء مهم آن بشرح زیر است - سریش آباد - دلبران - قلعه - بهارلو - قزلجه کند - مهم بالا و بامین

اسکران - askarân - ده از دهستان گاورد و بخش حومه سنندج

۳۵ ک جنوب سنندج - ۲ ک باختر شوسه سنندج - گرمانشاه کوهستانی سردسیر - سکنه ۷۰ - سنی - کردی.

آب از چشمه - محصول غلات لبنیات شغل زراعت گلهداری - راه مارو اسکول - eskol - ده از دهستان ویسه بخش مریوان شهرستان سنندج ۱۶ ک جنوب باختر دژشاهپور - ۸ ک ویسه - ۸ ک خاور مرزایران

عراق - کوهستانی سردسیر - سکنه ۱۲۰ - سنی - کردی .

آب از چشمه - محصول غلات حبوبات لبنیات توتوت - شغل زراعت گلهداری - راه مارو

دردو محل فاصله یک کیلو متر واقع به اسکول بالا و بامین مشهور سکنه بامین ۷۵ نفر است

اسکندر - eskandar - ده از دهستان گاورد و بخش کامیاران شهرستان سنندج .

۴ ک شمال کامیاران - کنار شوسه گرمانشاه - سنندج فصلا مغروبه است

اسلامرز - aslamarz - ده از دهستان بیلاق بخش حومه شهرستان سنندج

۴ ک شمال خاوری سنندج - ۴ ک شمال خاوری گمه دره

کوهستانی - سردسیر - سکنه ۵۴۰ - سنی شاقمی - کردی

آب از چشمه - محصول غلات - شغل زراعت گلهداری - راه مارو صنایع دستی زنان قالیچه جاجیم کلیم بافی

آسمان آباد - âsmân-âbâd - نام یکی از دهستانهای شش گانه بخش شیروان چرواول شهرستان ایلام و حدود آن بشرح زیر

است از طرف شمال و شمال خاور بکوه چهار مله و قلاجه و از طرف جنوب و جنوب خاور بد دهستان خزل و مله ارجن - از طرف خاور به

نرمیوله و کوه کله چومن - از طرف باختر بکوه بانکول .

موقعیت طبیعی کوهستانی و هوای دهستان سردسیر آب مشروبی آن از چشمه و چاه تامین میشود - محصول عمده دهستان گندم جو

حبوبات لبنیات تریاک توتون - شغل عمده زراعت و گلهداری و صنایع دستی زنان چادر و چقا بافی است .

این دهستان از ۱۰ آبادی بزرگ و کوچک تشکیل شده جمعیت آن ۲۷۵۰ نفر است - آسمان آباد و سرآسمان آباد یعنی آبادیهای تیکه

در باختر منطقه واقع شده اند سرآسمان آباد و آبادیهای تیکه در بامین و خاور هستند آسمان آ باد سفلی معروف است - زبان مادری ساکنین

دهستان کردی و مذهب مسلمان شیعه است راه اتومبیل رو ایلام به شیروان چرداول از شمال باختر این دهستان میگردد.

آسمان بلاغی - âsmân-bolâqi - ده از دهستان سیاه منصور شهرستان بیچار .

۵ ک باختر حسن آباد سوگند - ۳ ک شمال میدان مظفرخان

کوهستانی - سردسیر - سکنه ۴۵۰ - شیعه - ترکی .

آب از چشمه - محصول غلات لبنیات مختصر انگور - شغل زراعت گلهداری - صنایع دستی زنان قالیچه و جاجیم بافی - راه مارو .

آسمان دره - *âsmân-dare* - ده از دهستان کاورود بخش کامیاران شهرستان سنندج:

۶۴ ک شمال خور کامیاران - هک جنوب خاوری امیرآباد - کوهستانی - سردسیر - سکنه ۱۷۷ - سنی - کردی .

آب از چشمه - محصول غلات لبنیات - شغل زراعت گله داری راه مالرو .

آسمان دو - *âsmân-dul* - ده از دهستان کلیائی بخش سنقر کلیائی شهرستان کرمانشاهان .

۱۹ ک باختر سنقر - هک باختر سطر .

دامنه - سردسیر - سکنه ۹۵ - شیعه - کردی فارسی .

آب از چشمه - محصول غلات حبوبات تریاک توتون - شغل زراعت قالیچه جاجیم پلاس بافی - راه مالرو (دول باصطلاح محل دره)

اسمهیل آقا - *esmâil-âqâ* - ده از دهستان باباجان بخش ثلاث شهرستان کرمانشاهان .

۶ ک شمال باختری ده شیخ - نزدیک سرطاویره .

کوهستانی - گرمسیر - سکنه ۱۰۰ - سنی کردی .

آب از رودخانه گردی قاسمان - محصول غلات حبوبات لبنیات - شغل زراعت گله داری - راه مالرو - ساکنین از طایفه باباجانی هستند

اسمهیل کن - *esmâil-kal* - ده از بخش سنجایی شهرستان کرمانشاهان .

۱۷ ک شمال خاور کوزران - هک جنوب رودخانه قره سو .

دشت - سردسیر - سکنه ۱۵۰ - شیعه - کردی فارسی .

آب از آب پرور - محصول غلات حبوبات لبنیات میوه جات چندر قند صیفی شغل زراعت گله داری راه مالرو تابستان اتومبیل میتوان برد .

زمستان گله اران گرمسیر حدود قصر شیرین میروند .

اسمهیلی - *esmâili* - ده از دهستان ایوان بخش گیلان شهرستان شاه آباد .

۷ ک شمال باختر جوی زر - کنار شوشه شاه آباد به ایلام

دشت - سردسیر - سکنه ۲۵۰ - شیعه - کردی فارسی

آب از رودخانه گنگر - محصول غلات برنج توتون لبنیات حبوبات شغل زراعت و گله داری - چادر نشین هستند زمستان به گرمسیر غربی ایوان و حدود سومار میروند .

آسنوه - *âsnave* - ده از دهستان ویسه بخش مریوان شهرستان سنندج .

۲۴ ک باختر دژ شاهپور - ۲ ک مرز ایران عراق .

کوهستانی - سردسیر - سکنه ۱۰۰ - سنی - کردی .

آب از چشمه و قنات - محصول غلات حبوبات لبنیات توتون - شغل زراعت گله داری - راه مالرو .

آسیاب جوب - *âsiyâb-jub* - ده از دهستان بیلاق بخش قروه شهرستان سنندج .

۷ هک خاور سنندج - ۸ ک همال شوشه سنندج - قروه

دشت - سردسیر - سکنه ۱۷۰ - سنی - کردی .

آب از رودخانه آرزند - محصولات غلات حبوبات لبنیات - شغل زراعت گله داری - راه مالرو .

از دهکلان اتومبیل میتوان برد . صنایع دستی زنان قالیچه جاجیم گلیم بافی .

آسیاب جوب امجدی - *âsiyâb-jub-amjadi* - ده از دهستان کلیائی بخش سنقر کلیائی شهرستان کرمانشاهان .

۴ ک شمال باختر سنقر - ۳ ک شمال کله پا .

کوهستانی - سردسیر - سکنه ۱۴۹ - شیعه - کردی فارسی

آب از چشمه ورودخانه - محصول غلات حبوبات تریاک توتون - شغل زراعت - قالیچه جاجیم پلاس بافی - راه مالرو

آسیاب جوب فرما نقر ما - *âsiyâb-jub-farmân-farmâ*

ده از دهستان کلیائی بخش سنقر کلیائی شهرستان کرمانشاهان

۲۵ ک شمال سنقر - ۱ ک باختر راه فرعی سنقر به گردکانه .

دامنه - سردسیر - سکنه ۲۹۴ - شیعه - کردی فارسی .

آب از چشمه ورودخانه ملک - محصول غلات حبوبات تریاک توتون شغل زراعت - قالیچه جاجیم پلاس بافی - تابستان اتومبیل میتوان برد .

آسیاب قرمز - *âsiyâb-qermez* - ده از دهستان قلعه شاهین بخش سرپل ذهاب شهرستان قصر شیرین .

۴ ک جنوب خاوری سرپل ذهاب - ۱ ک جنوب شوشه کرمانشاه .

دشت - گرمسیر - سکنه ۵۰ - شیعه - کردی فارسی .

آب از سراب قلعه شاهین - محصول غلات برنج لبنیات توتون تریاک پنبه - شغل زراعت و گله داری .

اشتران - *octorân* - قصبه مرکز دهستان خرم رود شهرستان تویسرکان .

۱۸ ک ک شمال باختر تویسرکان - ۷ ک شمال باختر کرزان .

کوهستانی - سردسیر - سکنه ۱۴۷۰ - شیعه - فارسی .

آب از قنات ورودخانه خرم رود - محصول غلات انگور توتون تریاک لبنیات گردو مختصر میوه جات - شغل زراعت و گله داری - صنایع دستی قالی بافی - راه مالرو - تابستان از طریق گردنه سوتلق و ولاشجرد

میتوان اتومبیل برد .

دبستان - ۳ مسجد - ۲۰ باب دکان و خانه های اربابی مرغوبی دارد

اشتر جین - *octorjin* - ده از دهستان جلگه افشار بخش اسدآباد شهرستان همدان .

هک خاور نصبه اسدآباد - ۳ ک جنوب خاور شوشه اسدآباد به همدان

کوهستانی - سردسیر - سکنه ۳۴۰ - شیعه - ترکی کردی - فارسی

اشکی - acki - ده از دهستان باباجانی بخش ثلاث شهرستان کرمانشاهان .
 ۱۵ ک شمال باختری ده شیخ - ۲ ک سردی
 کوهستانی - گرمسیر - سکنه ۳۰۰ - سنی - کردی
 آب از چشمه - محصول غلات حبوبات لبنیات - شغل زراعت گله‌داری .
 راه مارو .
 ساکنین از طایفه باباجانی هستند
اصحاب - ashâb - ده از دهستان حسین آباد بخش دیواندره .
 شهرستان سنندج
 ۳۴ ک جنوب دیواندره - ۳ ک باختر شوسه دیواندره بسندج . سر
 راه جدید .
 کوهستانی - سردسیر - سکنه ۸۰ - سنی - کردی .
 آب از رودخانه و چشمه - محصول غلات حبوبات لبنیات - شغل زراعت
 گله‌داری - راه مارو .
اصحاب - ده کوچکی است از دهستان گل‌تپه فیض‌اله بیگی بخش
 مرکزی شهرستان سقز .
 ۶۰ ک خاور سقز - ۶ ک خاور قیلاتو - سکنه ۵ نفر .
آصف آباد - âsef-âbâd - ده از دهستان اسفندآباد بخش قروه
 شهرستان سنندج .
 ۱۲ ک جنوب قروه - ۴ ک جنوب ویج .
 کوهستانی - سردسیر - سکنه ۳۰۰ - سنی - کردی .
 آب از چشمه - محصول غلات لبنیات - شغل زراعت گله‌داری - راه مارو
 صنایع دستی زنان قالیچه جاجیم گلیم بافی .
اصله - asle - ده از دهستان درجین بخش رزن شهرستان
 همدان .
 ۲۸ ک جنوب قصبه رزن - ۱۴ ک خاور شوسه رزن به همدان .
 جلگه - سردسیر مالاریایی - سکنه ۱۶۲۵ - شیعه - ترکی .
 آب از قنات - محصول غلات حبوبات صیفی لبنیات - شغل زراعت و
 گله‌داری - صنایع دستی زنان قالی بافی - راه مارو .
 ۵ باب‌دکان دارد - تابستان از طریق جاده اتومبیل می‌توان برد
آغ‌تپه - âq-tape - ده از دهستان گل‌تپه فیض‌اله بیگی بخش
 مرکزی شهرستان سقز .
 ۱۵ ک شمال خاور سقز - کنار رودخانه سقز .
 کوهستانی - سردسیر - سکنه ۶۰ - سنی - کردی .
 آب از چشمه و رودخانه - محصول غلات و توتون لبنیات - شغل زراعت
 و گله‌داری - راه مارو .
آغچه خرابه - âqje-xarâbe - ده از دهستان خدا بنده لوب بخش
 قروه شهرستان سنندج .
 ۳۱ ک جنوب خاوری گل‌تپه - سر راه شوسه همدان - بیجار

آب از چشمه - محصول غلات میوه‌جات لبنیات تریاک - انگور - شغل
 زراعت و گله‌داری - صنایع دستی زنان مخمتر قالی بافی - راه مارو
اشترمل - octormel - ده از دهستان قلقل رود شهرستان
 تویسرکان .
 ۱۲ ک جنوب خاوری تویسرکان - ۸ ک جنوب راه شوسه تویسرکان به ملایر
 کوهستانی - سردسیر - سکنه ۷۶۴ - شیعه - فارسی .
 آب از چشمه - محصول غلات تریاک انگور لبنیات گردو - شغل زراعت
 و گله‌داری - صنایع دستی زنان قالی بافی - راه مارو
اشرف آباد - acraf-âbâd - ده از دهستان خسروآباد شهرستان
 بیجار .
 ۱۲ ک شمال خاوری خسروآباد - کنار رودخانه سراب شهرک
 تپه‌ماهور - سردسیر - سکنه ۳۳ - شیعه - کردی فارسی ترکی .
 آب از چشمه - محصول غلات لبنیات - شغل زراعت گله‌داری - صنایع
 دستی زنان قالیچه گلیم جاجیم بافی - راه مارو .
اشرف آباد - ده از دهستان درو فرامان بخش مرکزی شهرستان
 کرمانشاهان .
 ۹/۵ ک جنوب خاور کرمانشاه - ۱/۵ ک عمه .
 کوهستانی - سردسیر - سکنه ۱۳۴ - شیعه - کردی فارسی .
 آب از چشمه - محصول غلات حبوبات لبنیات - شغل زراعت گله‌داری
 راه مارو .
 این ده بچشمه محمدعلی معروف است .
اشرف آباد - ده از دهستان بیلوار بخش مرکزی شهرستان
 کرمانشاهان
 ۲۶ ک خاور دیزگران - ۱ ک کلکان آفتاب‌رو .
 کوهستانی - سردسیر - سکنه ۷۰ - شیعه - کردی و فارسی .
 آب از چشمه - محصول غلات حبوبات لبنیات جزئی میوه‌جات - شغل
 زراعت - راه مارو .
اشکفتان - eckaftân - ده از دهستان گاو رود بخش کامیاران
 شهرستان سنندج .
 ۶ ک شمال خاور کامیاران - ۱۰ ک شمال امیرآباد .
 کوهستانی - سردسیر - سکنه ۵۵۲ - سنی - کردی .
 آب از چشمه - محصول غلات لبنیات - شغل زراعت گله‌داری راه مارو
اشکفتان - ده کوچکی است از دهستان بیلاق بخش حومه شهرستان
 سنندج . سکنه ۱۰ نفر .
اشکنان - eckenân - ده از دهستان آور زمان شهرستان ملایر
 ۲۶ ک شمال باختری شهر ملایر - ۶ ک باختر راه شوسه ملایر به همدان
 جلگه - معتدل مالاریایی - سکنه ۴۹۰ - شیعه - فارسی .
 آب از چاه - محصول غلات دیم - شغل زراعت - صنایع دستی زنان قالی
 بافی - راه مارو .

کوهستانی - سردسیر - سکنه ۲۵۰ - شیعه - ترکی.

آب از چشمه و قنات - محصول غلات حبوبات مختصر انگور صیفی لنبیات - شغل زراعت گله‌داری.

آغچه خرابه - ده از دهستان سردرود بخش رزن شهرستان همدان ۱۰ ک شمال مصبه رزن - عک باختری راه شوسه رزن به همدان جلگه - سردسیر - سکنه ۲۰۰ - شیعه - ترکی.

آب از چشمه - محصول غلات لنبیات - شغل زراعت و گله‌داری - صنایع دستی زنان گلیم بافی - راه مالرو.

آغچه خرابه - ده کوچک‌کست از دهستان شرا بخش سیمین رود شهرستان همدان.

۳۳ ک خاور قصبه بهار - ۸ ک شمال راه شوسه همدان به ملایر سکنه ۵۰ نفر.

آغچه قیا - âqje-qaye - ده از دهستان خدا بنده لو بخش قروه شهرستان سنندج.

۷ ک شمال خاور گل تپه - ۷ ک خاور خیرارخی.

تپه ماهور - سردسیر - سکنه ۱۳۰ - شیعه - ترکی.

آب از قنات - محصول غلات مختصر انگور لنبیات - شغل زراعت گله‌داری راه مالرو - تابستان از عالی سرد و طراقی اتومبیل می‌توان بره

آغچه گنبد - âqje-gonbad - ده از دهستان کرانی شهرستان بیجار.

۱۲ ک جنوب خاوری حسن آباد سوگند - ۳ ک خلیفه جیران

کوهستانی - سردسیر - سکنه ۲۳۰ - شیعه - ترکی.

آب از چشمه - محصول غلات لنبیات - شغل زراعت گله‌داری - صنایع دستی زنان قالیچه و جاجیم بافی - راه مالرو.

آغچه خرابه - âqçe-xarâbe - ده از دهستان چهار بلوک بخش کبودرآهنگ - شهرستان همدان

۱۵ ک شمال خاوری همدان - ۹ ک شمال شوسه همدان - ملایر

کوهستانی - سردسیر - سکنه ۷۳ - شیعه - ترکی.

آب از چشمه - محصول غلات - شغل زراعت - راه مالرو.

آغداش - âq-dâc - ده از دهستان گاو بازه شهرستان بیجار

۱۶ ک جنوب پیرتاج - کنار راه مالرو قزان قره به شاه‌گدار

تپه ماهور - سردسیر - سکنه ۳۷۰ - شیعه - ترکی کردی.

آب از چشمه - محصول غلات لنبیات - شغل زراعت گله‌داری - صنایع دستی زنان قالیچه جاجیم گلیم بافی - راه مالرو.

آغ کند - âq-kand - ده از دهستان سپاه منصور شهرستان بیجار ۲۱ ک شمال باختری حسن آباد سوگند - ۶ ک جنوب خاوری شهرک

کوهستانی - سردسیر - سکنه ۶۷۰ - شیعه - ترکی.

آب از چشمه - محصول غلات لنبیات - شغل زراعت گله‌داری - باین ده قراکت - نیز می‌گویند - صنایع دستی زنان قالیچه و جاجیم بافی - راه مالرو.

آغکند - ده از دهستان خسرو آباد شهرستان بیجار.

۱۵ ک جنوب شهر بیجار - عک باختر شوسه بیجار - همدان.

تپه ماهور - سردسیر - سکنه ۴۰۰ - شیعه - کردی.

آب از چشمه - محصول غلات انگور لنبیات - شغل زراعت گله‌داری صنایع دستی قالیچه جاجیم گلیم بافی - راه مالرو.

در دو محل بفاصله ۴ کیلومتر واقع بالا و پائین نامیده میشوند - سکنه بالا ۳۲۰ نفر است.

آغ یازی - âq-yâzi - ده از دهستان سپاه منصور شهرستان بیجار.

۱۵ ک شمال باختری حسن آباد سوگند - عک شمال رستم کندی.

کوهستانی - سردسیر - سکنه ۳۱۰ - شیعه - ترکی.

آب از چشمه - محصول غلات بشم لنبیات - شغل زراعت گله‌داری صنایع دستی زنان قالیچه و جاجیم بافی - راه مالرو

افراسیاب - afrâsiyâb - ده از دهستان سارال بخش دیواندره شهرستان سنندج

۳۶ ک جنوب باختر دیواندره - کنار راه فرعی حسین آباد به گاو آهن تو.

کوهستانی - سردسیر - سکنه ۱۰۰ - سنی - کردی.

از چشمه - محصول غلات توتون حبوبات لنبیات - شغل زراعت گله‌داری راه مالرو تابستان از حسین آباد ممکن است اتومبیل برد

آفریان - âfariyân - ده از دهستان ییلوار بخش کامیاران شهرستان سنندج.

۱۵ ک شمال باختر کامیاران - عک باختر شوسه کرمانشاه به سنندج

کوهستانی - سردسیر - سکنه ۵۳۰ - سنی - کردی.

آب از چشمه - محصول غلات لنبیات - شغل زراعت گله‌داری - راه مالرو در دو محل بفاصله ۳ کیلومتر واقع بالا و پائین معروف سکنه بالا

۲۴۰ نفر است.

آفریانج - âfaryânaj - ده از دهستان فله کری بخش سنقر کلیائی شهرستان کرمانشاهان.

۲۰ ک شمال خاور سنقر - عک خاور آب باریک.

دامنه - سردسیر - سکنه ۳۷۳ - شیعه - کردی فارسی

آب از قنات و چشمه - محصول غلات حبوبات تریاک توتون - شغل زراعت - قالیچه پلاس جاجیم بافی.

افسریه - afsariyye - ده از دهستان حومه شهرستان ملایر

۵ ک جنوب شهر ملایر - کنار راه اتومبیل رو ملایر به اراک

جلگه - معتدل مالاریائی - سکنه ۲۰۰ - شیعه - فارسی.

آب از قنات - محصول غلات درخت کاری - شغل زراعت - صنایع دستی زنان قالی بافی - راه اتومبیل رو.

افسریه کسب - afsariyye-kesb - ده از دهستان آور زمان شهرستان ملایر.

۲۱ ک شمال شهر ملایر - ۳ ک خاور راه شوسه ملایر بهمدان

جلگه - معتدل مالاریائی - سکنه ۱۴۶ - شیعه - فارسی .

آب از قنات - محصول غلات صیفی دیم - شغل زراعت - صنایع دستی
قالی بافی - راه در فصل خشکی اتومبیل رو

افشاران - afcârân - ده از دهستان کنگاور بخش کنگاور
شهرستان کرمانشاهان .

۸۱۵ ک باختر کنگاور - ۷ ک شمال باختری شوسه کنگاور کرمانشاه
کوهستانی - سردسیر - سکنه ۴۰ - شیعه - فارسی کردی .

آب از سراب کیوتر لانه - غلات مختصر قلمستان - شغل زراعت
وامالرو

آق بلاغی - âqâ-bolâqi - ده از دهستان مهربان بخش کبود
راهنگ شهرستان همدان .

۴۸ ک شمال باختری کبود راهنگ - ۱۲ ک خاور شوسه بیجار همدان
تپه ماهور - سردسیر - سکنه ۳۳۵ - شیعه - ترکی .

آب از چشمه و قنات - محصول غلات دیم لبنیات - شغل زراعت و گلهداری
صنایع دستی زنان قالی بافی - راه مالرو تابستان از طریق کمی قله
اتومبیل میتوان برد .

آقاج - âqâj - ده از دهستان شراغ بخش رزن شهرستان همدان
۶۳ ک جنوب خاوری قصبه رزن - ۸ ک خاور قله جق .

کوهستانی - سردسیر - سکنه ۱۶۰ - شیعه - ترکی .

آب از قنات - محصول غلات - شغل زراعت و گلهداری - راه مالرو .

آقاجان بلاغی - âqâ-jân-bo-lâqi - ده کوچکت از دهستان
چهاردولی بخش اسدآباد شهرستان همدان .

۱۰ ک شمال باختر قصبه اسدآباد - کنار راه مالرو چنار بالا به اسد
آباد - سکنه ۴۰ نفر

آقاجری - âqâjari - ده از دهستان قراتوره بخش دیواندره
شهرستان سنندج .

۱۲ ک خاور دیواندره - کنار رودخانه قزل اوزان .

کوهستانی - سردسیر - سکنه ۲۰۰ - سنی - کردی .

آب از چشمه و رودخانه قزل اوزان - محصول غلات حبوبات لبنیات - شغل
زراعت - راه مالرو

آق مراد - âqâ-morâd - ده از دهستان نجف آباد شهرستان
بیجار .

۱۰ ک جنوب باختری شهر بیجار - بین ویس مرید و مقفی

تپه ماهور - سردسیر - سکنه ۱۰۰ - شیعه - کردی .

آب از چشمه - محصول غلات لبنیات - شغل زراعت گلهداری - صنایع
دستی زنان قالیچه گلیم جاجیم بافی - راه مالرو .

آق بلاغ - âq-bolâq - ده از دهستان چهار بلوک بخش سیمینه
رود شهرستان همدان .

۲ ک شمال همدان - ۴ ک باختری همدان تهران

دشت - سردسیر - سکنه ۹۰۶ - شیعه - ترکی و فارسی .

آب از قنات - محصول غلات حبوبات میوجات لبنیات

شغل زراعت و گلهداری - صنایع دستی زنان قالی بافی .
دبستان - راه فرعی بشوسه دارد .

آن بلاغ در ترکی یعنی سیاه چشمه .

آق بلاغ - ده از دهستان فعله کبری بخش سنقر کلبائی شهرستان
کرمانشاهان .

۹ ک جنوب خاوری سنقر - ۳ ک جنوب فرعی سنقر به قره تپه

کوهستانی - سردسیر - سکنه ۲۱۰ - شیعه - کردی فارسی

آب از رودخانه قره تپه و چشمه - محصول غلات حبوبات انگور زرد آلو

ترباک توتون - شغل زراعت قالیچه جاجیم پلاس بافی

راه فرعی به سنقر دارد .

آق بلاغ - ده از دهستان چهاردولی بخش قره شهرستان سنندج .
۴۵ ک جنوب خاوری قره - ۶ ک شمال شوسه همدان به قره

کوهستانی - سردسیر - سکنه ۵۲۵ - شیعه - ترکی فارسی .

آب از چشمه - محصول غلات لبنیات وانگور - شغل زراعت گلهداری

راه مالرو از وینسار اتومبیل میتوان برد .

صنایع دستی زنان قالیچه جاجیم گلیم بافی

آق بلاغ - ده از دهستان گاو بازه شهرستان بیجار .

۷۱۵ ک جنوب باختری بیرتاج - ۱ ک راه مالرو همایون

تپه ماهور - سردسیر - سکنه ۳۵۰ - شیعه - ترکی کردی .

آب از چشمه - محصول غلات لبنیات - شغل زراعت گلهداری - قالیچه گلیم
جاجیم بافی - راه مالرو .

آق بلاغ - ده از دهستان حسین آباد بخش دیواندره شهرستان
سنندج .

۳۴ ک جنوب خاوری دیواندره - ۳ ک خاور شوسه سنندج به دیواندره

کوهستانی - سردسیر - سکنه ۲۸۰ - سنی - کردی .

آب از رودخانه و چشمه - محصول غلات حبوبات لبنیات عمل - شغل
زراعت گلهداری - راه مالرو .

آق بلاغ - ده از دهستان نیلان بخش حومه شهرستان سنندج .

۲۱ ک شمال خاور سنندج - ۸ ک شمال شوسه سنندج بهمدان

دامنه - سردسیر - سکنه ۲۲۵ - سنی - کردی .

آب از چشمه - محصول غلات - شغل زراعت گلهداری

راه مالرو .

صنایع دستی زنان قالیچه جاجیم گلیم بافی .

آق بلاغ - ده از دهستان چهاردولی بخش اسدآباد شهرستان همدان .
۲ ک شمال باختر قصبه اسدآباد - کنار رودخانه شهاب .

جلگه - سردسیر - سکنه ۱۶۰ - شیعه - کردی .

آب از رودخانه شهاب - محصول غلات لبنیات صیفی .

شغل زراعت گلهداری - صنایع دستی زنان قالی بافی - راه مالرو تابستان
از طریق سولیه اتومبیل میتوان برد .

دستی زنان قالی بافی - راه مارلو تابستان از طریق دالچو اتومبیل
میتوان برد

آقبلاغ میرزایبگ - âq-bo[âq-mirzâ-beyg - ده از
دهستان کرانی شهرستان بیجار

۲۴ ک جنوب خاوری حسن آباد سوگند - ۶ ک باختر تازه قشلاق

کوهستانی - سردسیر - سکته ۸۵ - شیعه - ترکی

آب از چشمه - محصول غلات لبنیات - شغل زراعت گله داری - صنایع
دستی زنان قالیچه و جاجیم بافی - راه مارلو

آقبلاغ نظریان - âq-bolâq-nazariyân - ده از دهستان
کرانی شهرستان بیجار

۲۴ ک باختر حسن آباد سوگند - ۴ ک شمال گل تپه

کوهستانی - سردسیر - سکته ۸۱ - شیعه - ترکی

آب از چشمه - محصول غلات لبنیات - شغل زراعت گله داری - صنایع
دستی زنان قالیچه و جاجیم بافی - راه مارلو دستان دارد

آق تپه - âq-tape - ده از دهستان حاجیلو بخش کبودر اهنک
شهرستان همدان

۷ ک شمال باختری قصبه کبودر اهنک - کنار راه اتومبیل کبودر
اهنک به دق.

جلگه - سردسیر - سکته ۸۵۰ - شیعه - ترکی

آب از قنات - محصول غلات انگور لبنیات صیفی - شغل زراعت
گله داری - صنایع دستی زنان قالی بافی - راه اتومبیل روج - ۴

باب دکان دارد

آق تپه - ده از دهستان شراه بخش سیمینه رود شهرستان همدان

۳۶ ک جنوب خاوری همدان - ۸ ک خاور شوسه همدان بملایر

کوهستانی - سردسیر - سکته ۴۳۶ - شیعه - ترکی

آب از چشمه و قنات - محصول غلات - حبوبات لبنیات - شغل زراعت
و گله داری - صنایع دستی زنان قالی بافی - راه مارلو

تابستان اتومبیل میتوان برد

آقجه - âqje - ده از دهستان سرشیو بخش مریوان شهرستان سنندج
۶۶ ک شمال خاوری دژشاهپور - ۶ ک گوگجه

کوهستانی - سردسیر - سکته ۷۵ - سنی - کردی

آب از چشمه - محصول غلات لبنیات - راه مارلو

آق چای - âq-çây - ده از دهستان درجزین بخش رزن
شهرستان همدان

۱۲ ک شمال خاوری رزن - ۵ ک خاور رزن قزوین

کوهستانی - سردسیر - سکته ۳۷۲ - شیعه - ترکی

آب از قنات - محصول غلات حبوبات - شغل زراعت - راه مارلو

آق حصار - âq-hesâr - به علی آباد جورقان مراجعه شود

آقداش - âq-dâc - ده از دهستان خدا بندلو بخش قروه
شهرستان سنندج

۲۵ ک خاور گل تپه - ۶ ک شمال طاهارلو

آقبلاغ - ده اردهستان فارسینج بخش اسد آباد شهرستان همدان
۲۸ ک جنوب باختری قصبه اسد آباد - ۱۱ ک خاور فار سینج .

کوهستانی - سردسیر - سکته ۱۰۰ - شیعه - کردی.

آب از چشمه - محصول غلات لبنیات عدل توتون - شغل زراعت گله داری
صنایع دستی زنان قالی بافی - راه مارلو.

آقبلاغ - ده کوچکی است از دهستان سارال بخش میر انشاء
شهرستان سنندج .

۴۸ ک جنوب باختری دیواندره - ۱۵ ک جنوب باختر گاو آهن تو.

کوهستانی - سردسیر - سکته ۲۸ نفر.

آق بلاغ آق داق - âq-bolâq-âq-dâq - ده از دهستان
مهربان بخش کبودر اهنک شهرستان همدان.

۵۶ ک شمال باختر قصبه کبودر اهنک - کنار راه قافله رو قدیم
زنجان همدان

تپه ماهور - سردسیر - سکته ۹۵۲ - شیعه - ترکی

آب از چشمه و قنات - محصول غلات لبنیات انگور - شغل زراعت
و گله داری - صنایع دستی زنان قالی بافی - راه مارلو - تابستان

از کبودر اهنک و ۱ کلو اتومبیل میتوان برد .

آق بلاغ چنگ الماس - âq-bolâq-çang-almâs - ده از
دهستان مهربان بخش کبودر اهنک شهرستان همدان .

۱۰۳ ک شمال باختری قصبه کبودر اهنک - ۳ ک ینگی کند.

کوهستانی - سردسیر - سکته ۵۳۶ - شیعه - ترکی.

آب از چشمه - محصول غلات دیم لبنیات - شغل زراعت و گله داری
صنایع دستی زنان قالی بافی - راه مارلو.

در کوه چنگ الماس نزدیک این ده از محلی که دریا بر تگاهی واقع شده
عمیانی بدست می آید

آقبلاغ قره بلاغ - âq-bolâq-qare-bolâq - ده از دهستان
سپینان شهرستان بیجار .

۳۲ ک جنوب باختری حسن آباد سوگند - ۳ ک شمال قره بلاغ .

کوهستانی - سردسیر - سکته ۲۱۰ - شیعه - کردی

آب از چشمه - محصول غلات لبنیات - شغل زراعت گله داری - صنایع
دستی زنان قالیچه و جاجیم بافی - راه مارلو

آق بلاغ قورت قوئی - âq-bolâq-qurt-qui - بنام دیگر
آن آقبلاغ مرشد مر اجه شود.

آقبلاغ هرد - âq-bolâq-morced - ده از دهستان مهربان
بخش کبودر اهنک شهرستان همدان .

۸۶ ک شمال باختری قصبه کبودر اهنک - ۹ ک خاوری شوسه
همدان به بیجار

کوهستانی - سردسیر - سکته ۶۰۰ - شیعه - ترکی

آب از قنات و چشمه - محصول غلات دیم انگور - شغل زراعت - صنایع

اکبر آباد - akbar-âbâd - ده ازدهستان خزل بخش شهرستان نهاوند.

۲۹ ک شمال باختری نهاوند - کنار رودخانه گاماسیاب.

جلگه - معتدل مالاریائی - سکنه ۲۴۱ - شیعه - لری فارسی

آب از رودخانه و چشمه - محصول غلات توتون تریاک حبوبات لبنیات شغل زراعت و گلهداری - راه مارو.

اکبر آباد - ده ازدهستان - بین آباد بخش دیواندره شهرستان سنندج.

۸ ک شمال باختر حسین آباد - ۱ ک باختر شوشه جدید سنندج سقر

کوهستانی - سردسیر - سکنه ۲۱۰ - سنی - کردی.

آب از رودخانه و چشمه - محصول غلات حبوبات لبنیات - شغل زراعت و گلهداری - راه اتومبیل رو

اکبر آباد - ده ازدهستان پائین شهرستان نهاوند

۱۵ ک شمال باختری نهاوند - ۲ ک لیان.

دشت - سردسیر - سکنه ۲۰۰ - شیعه - لری و فارسی

آب از قنات - محصول غلات لبنیات توتون حبوبات تریاک - شغل زراعت و گلهداری - راه مارو - باین ده فرقه آباد نیز میگویند

اکبر آباد - ده ازدهستان جلگه افشار بخش اسدآباد شهرستان همدان.

۲۶ ک جنوب باختر قصبه اسدآباد - ۳ ک جنوب باختر بیتروان

کوهستانی - سردسیر - سکنه ۱۶۲ - شیعه - کردی فارسی

آب از چشمه - محصول غلات تریاک لبنیات - شغل زراعت و گلهداری صنایع دستی تالی بافی - راه مارو.

اکبر آباد - ده ازدهستان قلقل رود بخش شهرستان تویسرکان

۲۳ ک جنوب باختری تویسرکان - ۷ ک جنوب شوشه تویسرکان به کرمانشاه - کنار رودخانه تویسرکان.

جلگه سردسیر - سکنه ۱۴۷ - شیعه - فارسی.

آب از رودخانه قلقل رود - محصول غلات تریاک صیفی انگور قلمستان لبنیات - شغل زراعت و گلهداری - صنایع دستی قالی بافی

راه مارو - از فرسخ میتوان اتومبیل برد

اکبر آباد - ده ازدهستان کنگاور بخش کنگاور شهرستان کرمانشاهان

۴ ک باختر کنگاور - ۳ ک شمال شوشه کنگاور کرمانشاه.

دامنه - سرد معتدل - سکنه ۱۴۷ - شیعه - فارسی کردی.

آب از رودخانه فش - محصول غلات آبی و دیسی چغندر قند تریاک قلمستان - شغل زراعت - راه مارو

اکبر آباد - ده ازدهستان بیلوار بخش مرکزی شهرستان کرمانشاهان

۲۴ ک شمال خاوری دیزگران - ۴ ک لنجاب

کوهستانی - سردسیر - سکنه ۱۳۰ - سنی و شیعه - کردی

کوهستانی - سردسیر - سکنه ۱۳۰ - شیعه - ترکی - آب از چشمه ها - محصول غلات جزئی انگور و لبنیات - شغل زراعت گلهداری - راه مارو.

از طریق کنبدان اتومبیل میتوان برد.

آقداش - ده کوچکست ازدهستان شراه بخش سیمینه رود شهرستان همدان.

۲۷ ک شمال خاوری همدان - ۴ ک باختر گورگزر - سکنه ۲۵ نفر

آقداغ کریم - âq-dâq-karim - ده کوچکی است از دهستان

خالصه بخش مرکزی شهرستان قصر شیرین

۳ ک باختر قصر شیرین - سکنه ۳۰ نفر.

آقدره - âq-dare - ده ازدهستان شراه بخش رزن شهرستان همدان.

۷۵ ک جنوب قصبه رزن - ۲ ک شمال میل جردارک.

کوهستانی - سردسیر - سکنه ۱۲۳ - شیعه - ترکی.

آب از چشمه - محصول غلات صیفی - شغل زراعت - راه مارو

آق کند - âq-kand - ده ازدهستان مهربان بخش کبودراهنگ شهرستان همدان

۴۸ ک شمال باختری قصبه کبودراهنگ - ۱۲ ک باختر راه مارو

همدان زنجان

تپه ماهور - سردسیر - سکنه ۵۵۷ - شیعه - ترکی.

آب از قنات - محصول غلات دیم لبنیات صیفی میوه جات - شغل زراعت و گلهداری - صنایع دستی زنان قالی بافی - راه مارو.

تابستان از راه قادر آباد و چهارطاق میتوان اتومبیل برد.

آق کند - ده ازدهستان میرده بخش مرکزی شهرستان سقر

۱۶ ک شمال باختری سقر - ۴ ک باختر سقر - میان دو آب.

کوهستانی - سردسیر - سکنه ۴۰ - سنی - کردی

آب از چشمه - محصول غلات لبنیات توتون - شغل زراعت و گلهداری راه مارو.

آق کند - ده ازدهستان قراتوره بخش دیواندره شهرستان سنندج

۴ ک شمال خاوری دیواندره - کنار رود قراگل.

کوهستانی - سردسیر - سکنه ۳۳ - سنی - کردی.

آب از چشمه - محصول غلات حبوبات لبنیات - شغل زراعت گلهداری راه مارو - در فصل تابستان از راه وزیر میتوان اتومبیل برد

آق کند - ده ازدهستان سرد رود بخش رزن شهرستان همدان.

۹ ک جنوب باختری قصبه رزن - ۴ ک شمال شوشه رزن به همدان - کوهستانی - سردسیر - سکنه ۱۸۰ - شیعه - ترکی.

آب از قنات - محصول غلات دیم لبنیات - شغل زراعت و گلهداری صنایع دستی گلیم بافی - راه مارو.

آب از چشمه - محصول غلات حبوبات دیمی لبنیات - شغل زراعت راه مارو .

اکبر آباد - ده از دهستان میان دربند بخش مرکزی شهرستان کرمانشاهان .

۱۴ ک شمال باختری کرمانشاه - کنار شوسه سنندج و گاکیه .

دامنه سردسیر - سکنه ۸۰ - شیعه - کردی فارسی .

آب از رودخانه ورمنجه - محصول غلات حبوبات دیمی لبنیات - شغل زراعت

اکبر آب - ده از دهستان خالصه بخش مرکزی شهرستان کرمانشاه

۳۲ ک شمال باختری کرمانشاه - ۲ ک خاور راه فرعی دوچقا

دشت - سردسیر - سکنه ۸۰ - شیعه - کردی فارسی

آب از چاه و سراب سبز علی - محصول غلات حبوبات صیفی برنج

لبنیات - شغل زراعت - راه مارو در فصل تابستان میتوان اتومبیل برد .

اکبر آباد - ده کوچکی از دهستان خدا بنده او بخش قروه شهرستان سنندج .

۲۰ ک جنوب خاوری گل تپه - ۳ ک باختر شوسه همدان - بیجار - سکنه ۵۰ نفر .

اکله - **akli** - ده از دهستان درجزین بخش رزن شهرستان همدان .

۲۲ ک جنوب قصبه رزن - ۱۲ ک خاور شوسه رزن همدان .

چلگه - سردسیر - مالاریائی - سکنه ۴۰۴ - شیعه - ترکی .

آب از قنار - محصول غلات - حبوبات - صیفی - لبنیات .

شغل زراعت و گله داری - صنایع دستی زنان قالی بافی - راه اتومبیل ران .

اکنلو - **akanlı** - ده از دهستان مهربان بخش کبودر اهنک شهرستان همدان .

۷۷ ک شمال باختری قصبه کبودر اهنک - ۲۴ ک خاور شوسه

همدان بیجار - تپه ماهور - سردسیر - سکنه ۱۵۰۰ - شیعه - ترکی

آب از قنار، چشمه - محصول غلات دیم آبی - لبنیات - انگور انواع

میوجات و صیفی - شغل زراعت گله داری - صنایع دستی زنان قالی

بافی - راه مارو تابستان از کبودر اهنک و قهرود پائین میتوان

اتومبیل برد . ۱۰ باب دکان دارد .

آگاه کابائی - **agâh-kolyâi** - ده از دهستان کلیائی بخش

سنقر کلیائی شهرستان کرمانشاهان .

۳۰ ک شمال باختر سنقر - کنار رودخانه گاوردود

دامنه - سردسیر - سکنه ۳۰۳ - شیعه - کردی فارسی

آب از گاوردود چشمه - محصول غلات حبوبات تریاک توتون - شغل

زراعت - صنایع دستی قالیچه جاجیم پلاس بافی

تابستان از کل سفید اتومبیل میتوان برد

آگاه بیلوار - **agâh-bilavâr** - ده از دهستان بیلوار بخش

مرکزی شهرستان کرمانشاهان

۳۶ ک شمال خاوری دیزگران - کنار رودخانه گاوردود ۳ ک آگاه کلیائی

کنار رود - سردسیر - سکنه ۱۱۰ - صنی - کردی

آب از رودخانه گاوردود - محصول غلات حبوبات لبنیات توتون

تریاک - شغل زراعت - از آگاه کلیائی اتومبیل میتوان برد

اگریون - **agri-bid** - ده از بخش زرین آباد شهرستان ایلام

۲۲ ک شمال خاوری پهل - ۲ ک شمال راه مارو آبدانان کوهستانی

معتدل - سکنه ۱۰۰ - شیعه - کردی عربی

آب از چشمه سار - محصول غلات لبنیات تریاک - شغل زراعت و گله داری

ساکنین از طایفه پیرونده هستند - زمستان حدود مرز عراق میروند

آلاگر - **âlâ-goz** - ده از دهستان سیرلتان شهرستان بیجار

۳۵ ک جنوب باختری حسن آباد سوگند - کنار راه فرعی اتومبیل رو

بیجار - زنجان

کوهستانی - سردسیر - سکنه ۱۱۰ - شیعه - کردی

آب از رودخانه قزل اوزان و چشمه - محصول غلات لبنیات انگور -

شغل زراعت گله داری - تابستان اتومبیل میتوان برد

صنایع دستی زنان قالیچه و جاجیم بافی - راه مارو

آلان - **âlân** - ده از دهستان خدا بنده لو بخش قروه شهرستان

سنندج - ۷/۵ کیلومتری شمال گل تپه - ۱ و ۴ کیلومتری خاور شوسه

همدان - بیجار

کوهستانی - سردسیر - سکنه ۶۰۰ - شیعه - ترکی

آب از چشمه ها و رودخانه مجلو - محصول غلات حبوبات انگور

صیفی لبنیات - شغل زراعت گله داری - راه مارو - تابستان اتومبیل

میتوان برد - در دو محل بفاصله ۳ کیلو متر واقع بالا و پائین معروف

سکنه پائین ۳۵۰ نفر است نام اصلی ان ایلان بوده مرور زمان آلان

مشهور شده است

آلهوت - **âlpahut** - ده از دهستان کرانی شهرستان بیجار

۱۸ ک جنوب باختری حسن آباد سوگند - ۳ ک باختر قمچقای

کوهستانی - سردسیر - سکنه ۱۹۰ - شیعه - ترکی

آب از چشمه و رودخانه قمچقای - محصول غلات لبنیات - شغل زراعت

گله داری

صنایع دستی زنان قالیچه و جاجیم بافی - راه مارو

آلتون - **âltun** - ده از دهستان کل تپه فیضاله بیگی بخش

مرکزی شهرستان سقر

۶ ک شمال سقر کنار شوسه سقر به میانندو آب

کوهستانی - سردسیر - سکنه ۳۷۰ - صنی کردی

آب از چشمه و قنات رودخانه - محصول غلات لبنیات توتون - شغل

زراعت گله داری - راه مارو - نام قدیم آن زرینه بوده در دو محل

دشت - معتدل - سکنه ۲۱۵ - شیعه - لکی - کردی کمی فارسی
 آب از رودخانه پشت تنگ - محصول غلات لوییا ترپاک لبنیات - شغل زراعت
 گله داری - راه مارو

الیهاری - allâh - yâri - ده از دهستان اسفند آباد بخش
 قروه شهرستان سنندج
 ۲۰ ک شمال خاوری قروه - ۶۰ ک شمال باختری باباگرگر
 چلگه - سردسیر - سکنه ۵۰ - شیعه - ترکی
 آب از چشمه - محصول غلات لبنیات - شغل زراعت و گله داری - راه
 مارو تابستان از طریق باباگرگر اتومبیل میتوان برد
 صنایع دستی زنان قالیچه جاجیم گلیم بافی

آلمادین - âlmâdin - ده از دهستان کلیائی بخش سنقر
 شهرستان کرمانشاهان
 ۴ ک شمال باختر سنقر - ۴ ک شمال آسیاب چوب
 کوهستانی - سردسیر - سکنه ۷۸ - شیعه - کردی فارسی
 آب از چشمه - محصول غلات حبوبات ترپاک توتون - شغل زراعت -
 قالیچه جاجیم پلاس بافی - راه مارو

آلمانه - âlmâne - ده از دهستان اورامان بخش زراب شهرستان
 سنندج
 ۲۰ ک شمال باختر زراب - ۸ ک شمال راه اتومبیل رو مریوات
 به زراب -
 کوهستانی - سردسیر - سکنه ۴۵۰ - سنی - کردی
 آب از چشمه - محصول غلات توتون پنبه حبوبات لبنیات - انگوردیم
 شغل زراعت گله داری - راه مارو - دبستان دارد

آلمه قلاغ - alme - qolâq - ده از دهستان نجف آباد
 شهرستان بیجار
 ۸ ک شمال باختری نجف آباد - ۵۰ ک شمال شوسه بیجار - سنندج
 تپه ماهور - سردسیر - سکنه ۷۰ - سنی شیعه - کردی فارسی
 آب از چشمه - محصول غلات لبنیات - شغل زراعت گله داری - صنایع
 دستی زنان قالیچه گلیم جاجیم بافی - راه مارو

آلنجه - alanje - ده از دهستان افشار بخش اسدآباد شهرستان
 همدان
 ۱۷ ک جنوب باختری قصبه اسدآباد - ۲ ک باختر راه فرعی اسدآباد
 به آجین
 دامنه - سردسیر - سکنه ۱۷۰ - شیعه کردی - فارسی ترکی
 آب از چشمه - محصول غلات حبوبات لبنیات قیصی ترپاک
 شغل زراعت و گله داری - صنایع دستی زنان قالی بافی - راه مارو

آلوت - alut - نام یکی از دهستانهای هفتگانه بخش بانه
 شهرستان سقر همچنین نام آبادی مرکز دهستان است
 این دهستان در باختر بخش واقع محدود است از طرف شمال بدهستان
 دشت طلال از طرف جنوب بکشور عراق (در حدود این دهستان مرز

بفاصله ۶ کیلومتر واقع بائین در کنار شوسه بالا ۶ ک شمال باختری بائین
 و سکنه آن ۱۲۰ نفر است

آلفاوت - alfâvot - ده از دهستان ترک شهرستان ملایر
 ۵ ک شمال شهر ملایر - ۱ ک شوسه ملایر بهمدان
 کوهستانی - معتدل مالاریائی - سکنه ۱۱۵۷ - شیعه - ترکی و فارسی
 آب از قنات - محصول غلات - شغل زراعت
 صنایع دستی زنان جاجیم بافی - راه اتومبیل رو

آلک - alek - ده از دهستان بیلوار بخش کامیاران شهرستان
 سنندج
 ۹ ک باختر کامیاران - ۹ ک باختر شوسه کرمانشاه به سنندج
 دامنه - سردسیر - سکنه ۴۱۷ - سنی - کردی فارسی
 آب از چشمه و رودخانه آلک - محصول غلات لبنیات - شغل زراعت
 گله داری - راه مارو

آلکلو - âlkalu - ده از دهستان کل تپه فیض اله بیگی بخش
 مرکزی شهرستان سقر
 ۱۸ ک خاور سقر - ۶ ک شمال ناصر آباد
 کوهستانی - سردسیر - سکنه ۳۰ - سنی - کردی
 آب از چشمه و قنات - محصول غلات لبنیات توتون - شغل زراعت گله
 داری - راه مارو - دبستان دارد

آلکه کهن - alke-kohan - ده از دهستان بیلوار بخش
 کامیاران شهرستان سنندج
 ۱۰ ک جنوب باختر کامیاران - ۱۰ ک باختر شوسه کرمانشاه سنندج
 دامنه - سردسیر - سکنه ۲۵۸ - سنی - کردی
 آب از چشمه - محصول غلات لبنیات - شغل زراعت گله داری - راه مارو

آلله دانه - allâh - dâne - ده از دهستان کنگاور بخش کنگاور
 شهرستان کرمانشاهان
 ۷ ک شمال خاوری کنگاور - ۳ ک باختر شوسه کرمانشاه همدان
 کوهستانی - سردسیر - سکنه ۶۲ - شیعه - فارسی کردی
 آب از چشمه - محصول غلات دیمی - انگور و قلمستان - راه مارو

آلله دره - allâh - dare - ده از دهستان سارال بخش دیواندره
 شهرستان سنندج
 ۳۰ ک جنوب دیواندره - ۹ ک باختر شوسه سنندج دیواندره
 کوهستانی - سردسیر - سکنه ۳۵۰ - سنی - کردی
 آب از رودخانه و چشمه - محصول غلات حبوبات لبنیات - شغل زراعت
 گله داری - راه مارو
 در دو محل بفاصله ۴ کیلو متر واقع بالا بائین نامیده میشود سکنه
 بائین ۱۸۰ نفر است

آلله قلی - allâh - qoli - ده از دهستان هلیلان بخش مرکزی
 شهرستان شاه آباد
 ۲۷ ک جنوب خاوری هرسم - ۳ ک کهره

ایران عراق امتداد رودخانه بانه است) از خاور بدهستان پشت آریابا
- از باختر بر رودخانه زاب کوچک که حد طبیعی بین سردشت و بانه
میباشد.

منطقه دهستان کوهستان جنگلی و هوای سردسیر ولی نسبت بدهستان
دیگر بخش بانه معتدل تر است

کوه معروف که کاکرد در وسط دهستان واقع شده و ارتفاع بلندترین
قله آن از سطح دریا ۲۰۵۲ متر است

رودخانه بانه از جنوب و رودخانه زاب در باختر آن جاری ولی چون در
گودی جریان دارند استفاده ای از آن عاید دهستان نمیگردد. آب قراء
دهستان از چاهها - محصول عمده آن محصولات جنگلی میوجات و
مختصر غلات است

میوجات خود را در قراء بخش باغلات تمویض می نمایند.

راههای دهستان مارو و صاب العبور میباشد.

از ۱۰ آبادی تشکیل شده سکنة آن در حدود ۱۳۰ نفر

قرام مهم آن بشرح زیر است. آلوت - بوالحسن - کیوه رود -

آلوت - مرکز دهستان آلوت بخش بانه شهرستان سقز

۷ کمرز عراق کنار رودخانه زاب - ۳۶ ک باختر بانه

کوهستانی - سردسیر - سکنة ۳۰۰ - سنی کردی

آب از چشمه - محصول غلات توتون انگور انار سقز لبنیات - شغل زراعت
گله داری - راه مارو

آلوند - **alvand** - نام کوه معظمی است در شهرستان همدان

این کوه در جنوب شهرستان از شمال باختر بجنوب خاور کشیده شهرستان

همدان در دامنه جنوبی آن واقع شده است بلندترین قله این کوه ۳۵۷۳

متر از سطح اقیانوس مرتفعتر است

گردنه اسدآباد در شمال باختر و گردنه زلفه در جنوب خاور این کوه

واقع راه دوسه کرمانشاه از گردنه اسدآباد و راه ملایر از گردنه زلفه

میگذرد.

ارتفاع گردنه اسدآباد ۲۱۹۶ و گردنه زلفه ۱۹۵۲ متر است

آلوند قللی - **alvand-qoli** - ده از دهستان نجف آباد شهرستان بیجار

۱۳ ک شمال باختری شهر بیجار - ۸ ک شمال شوسه بیجار - سنندج

تپه ماهور - سردسیر - سکنة ۳۳۰ - شیعه سنی - کردی

آب از چشمه - محصول غلات لبنیات - شغل زراعت گله داری - صنایع دستی

زنان قالیچه گلیم جاجیم بافی - راه مارو

آلوند کمر - **alvand - kamar** - ده از دهستان بالا

شهرستان نهاوند

۱۵ ک جنوب خاوری شهر نهاوند - ۵ ک شمال راه شوسه نهاوند - ملایر

و بروجر

کوهستانی - سردسیر - سکنة ۲۲۰ - شیعه - فارسی

آب از چشمه - محصول غلات حبوبات - کنجد چغندر - شغل زراعت و

گله داری - راه مارو

در دو محل نزدیک مهم واقع الوند کمر بالا و پائین نامیده میشود

آله کیود - **âlê - kabud** - ده از دهستان خسروآباد
شهرستان بیجار

۱۲ ک جنوب شهر بیجار - کنار راه مارو عمومی بیجار - خسروآباد

تپه ماهور - سردسیر - سکنة ۹۰۰ - شیعه سادات - کردی فارسی ترکی

آب از چشمه - محصول غلات انگور لبنیات - شغل زراعت گله داری

صنایع دستی زنان قالیچه جاجیم گلیم بافی - دبستان دارد - راه مارو

الهییه - **elâhiyye** - ده از دهستان صحنه شهرستان کرمانشاهان

۲/۵ ک باختر صحنه - کنار شوسه کرمانشاهان

دشت - سردسیر - سکنة ۱۵۰ - شیعه - کردی فارسی

آب از رودخانه صحنه و چشمه کاروان تپه - محصول غلات آبی دیمی چغندر

قند تریاک حبوبات - شغل زراعت

آلیار - **âlyâr** - ده کوچکی است از دهستان کل تپه فیضاله بیگی

بخش مرکزی شهرستان سقز

۶۸ ک خاور سقز - ۱۲ ک شمال باختر کرفتو

کوهستانی - سردسیر - سکنة ۷۵ - سنی - کردی

آب از چشمه - محصول غلات لبنیات و توتوت - شغل زراعت و گله داری

راه مارو

الیاسان - **elyâsân** - ده از دهستان کیامی بخش سقز کیامی

شهرستان کرمانشاهان

۲۸ ک باختر سقز - ۲ ک شمال چهارمیلان

کوهستانی - سردسیر - سکنة ۸۰ - شیعه - کردی فارسی

آب از چشمه - محصول غلات حبوبات تریاک توتون - شغل زراعت

قالیچه جاجیم پلاس بافی - راه مارو

الیاسوند - **elyâsvand** - ده از دهستان ۱ بخش هرسین

شهرستان کرمانشاهان

۱۱ ک جنوب باختری هرسین - ۳ ک جنوب شوسه هرسین به کرمانشاهان

کنار رود هرسین

دشت - سردسیر - سکنة ۱۸۲ - شیعه - کردی فارسی

آب از رودخانه هرسین - محصول غلات حبوبات تریاک - شغل زراعت

تابستان از طریق قیسوند اتومبیل میتوان برد

در دو محل بفاصله نیم کیلومتر واقع شده است

الیاسی - **elyâsi** - ده از بخش سنجایی شهرستان کرمانشاهان

۱۱ ک شمال کوزران - ۴ ک خاور راه فرعی کوزران به ثلاث

دشت - سردسیر - سکنة ۱۱۰ - سنی - کردی فارسی

آب از چشمه - محصول غلات حبوبات دیم لبنیات - شغل زراعت گله داری

راه مارو - تابستان اتومبیل میتوان برد

الی پینک - **ali-pinak** - ده از دهستان ییلاق بخش حریمه

شهرستان سنندج

۲۸ ک شمال خاور سنندج - ۱۰ ک خاور شوسه سنندج به دیواندره
دامنا - سردسیر - سکنه ۶۳۵ - سنی - کردی
آب از چشمه - محصول غلات - شغل زراعت گله‌داری - راه مارو
صنایع دستی زنان قالیچه جاجیم کلیم بافی.

آلیجان - ālijān - ده از دهستان خور خوره بخش دیواندره
شهرستان سنندج

۳۰ ک باختر دیواندره - کنار راه مارو - عمومی دیواندره به
مولان آباد.

کوهستانی - سردسیر - سکنه ۹۰ - سنی - کردی
آب از چشمه - محصول غلات حبوبات - شغل زراعت گله‌داری - صنایع
دستی زنان جاجیم بافی - راه مارو

امام - emām - ده از بخش ارکواز شهرستان ایلام

۳۰ ک شمال باختری قلعه‌دره - کنار راه مارو ارکواز به ایلام

کوهستانی - معتدل - سکنه ۴۲۰ - شیعه - کردی لری

آب از چشمه - محصول غلات لبنیات - شغل زراعت و گله‌داری

ساکنین از طایفه رسولوندگچی - راه مارو.

امام حسن - emām-hasan - ده از دهستان گیلان بخش
گیلان شهرستان شاه آباد.

۳۵ ک شمال باختر گیلان - ۳ ک شمال خاور گیلان بقصر شیرین

دشت - گرمسیر مالاریایی - سکنه ۲۵۰ - شیعه - کردی فارسی

آب از رودخانه گیلان - محصول غلات برنج توتون تریاک حبوبات

صیفی لبنیات - شغل زراعت و گله‌داری از طایفه کلهر هستند

دردومجل واقع شده است.

معدن نفت و ذغال سنگ دارد

امامزاده خوروره - emām-zāde-xūrvare - ده از
دهستان شرا بخش رزن شهرستان همدان.

۴۸ ک جنوب قصبه رزن - ۵ ک جنوب راه عمومی فامنین به نوبران

چلگه - معتدل مالاریایی - سکنه ۴۵۶ - شیعه - ترکی

آب از قنات - محصول غلات حبوبات صیفی لبنیات - شغل زراعت و

گله‌داری - راه مارو - تابستان از طریق فامنین زرقان اتومبیل

میتوان برد.

امامزاده قاسم - emām-zāde-qāsem - ده از دهستان
درجزین بخش رزن شهرستان همدان.

۸ ک جنوب رزن - ۲ ک راه شوسه رزن بهمدان.

چلگه - سردسیر مالاریایی - سکنه ۸۶ - شیعه - ترکی.

آب از قنات - محصول غلات لبنیات حبوبات - صیفی - شغل زراعت و

گله‌داری - راه مارو.

یک امامزاده بنام امامزاده قاسم در این ده وجود دارد

امام عباس - emām-abbās - ده از دهستان چیکران (گرمسیر
ولدیگی) بخش ثلاث شهرستان کرمانشاهان.

۶ ک خاور سرقله - کنار راه فرعی سرپل‌ذهاب به ازگل

دشت - گرمسیر - سکنه ۱۰۰ - سنی - کردی

آب از رودخانه گیله سفید - محصول غلات حبوبات دیم لبنیات - شغل

زراعت گله‌داری

امت لار - ommatlar - ده از دهستان سردرود بخش رزن شهرستان
همدان

۸ ک شمال باختری قصبه رزن - کنار راه اتومبیل رو رزن به دمق

چلگه - سردسیر - سکنه ۷۵۰ - شیعه - ترکی

آب از قنات - محصول غلات لبنیات مختصر انگور قلمستان - شغل زراعت

گله‌داری - صنایع دستی زنان قالی بافی - راه اتومبیل رو

امروپاریاب - amru-pāriyāb - ده از دهستان باباجانی

بخش ثلاث شهرستان کرمانشاهان

۳۶ ک جنوب خاوری ده‌شیخ - ۱۲ ک قلعه میرآباد

کوهستانی - سردسیر - سکنه ۱۰۰ - سنی - کردی

آب از چشمه سار - محصول غلات حبوبات لبنیات - شغل زراعت گله‌داری

راه مارو.

ساکنین از طایفه باباجانی هستند

امروله - amrule - ده از دهستان حسین آباد بخش دیواندره

شهرستان سنندج

۱۵ ک شمال خاوری حسین آباد - ۱۰ ک خاور شوسه سنندج بقز

چلگه - معتدل - سکنه ۵۰۰ - سنی - کردی

آب از رودخانه و چشمه - محصول غلات حبوبات لبنیات قلمستان انواع

میوه‌جات توتون - شغل زراعت گله‌داری - آسیاب دارد - راه مارو

تابستان از طریق کثری کران میتوان اتومبیل برد

دفتر ازدواج طلاق و زیارتگاهی بنام سیدنجم‌اله دارد

امروله - نام کوهی است در شمال باختری بخش کنگاور ارتفاع

قله آن از سطح دریا ۳۱۹۸ متر است.

امزاجرد - amzājerd - قصبه از دهستان چهار بلوک بخش

سیمینه رود شهرستان همدان

۱۵ ک شمال همدان - ۲ ک باختر شوسه همدان تهران

چلگه - سردسیر - سکنه ۴۳۵ - شیعه - ترکی فارسی

آب از قنات - محصول انگور غلات حبوبات صیفی لبنیات مختصر

میوه‌جات - شغل زراعت و گله‌داری - صنایع دستی زنان قالی بافی - راه

فرعی بشوسه - دبتان ۱۵ باب دکان دارد

امیرآباد - amir-âbâd - ده از دهستان حاجیلو بخش کبود

راهنگ شهرستان همدان

۴ ک شمال باختر قصبه کبودراهنگ - کنار راه اتومبیل رو کبودراهنگ

بمهر بان

چلگه - سردسیر - سکنه ۹۰۰ - شیعه - ترکی

آب از قنات - محصول حبوبات انگور غلات صیفی - شغل زراعت گله‌داری

صنایع دستی زنان قالی بافی - راه اتومبیل رو - تپه ای از آثار ائینه قدیم - ۴ باب دکان دارد .

امیر آباد - ده از بخش حسین آباد حومه شهرستان سنندج .

۲۶ ک جنوب - اورسنندج - ۱۱ ک خاور راه شوسه سنندج بکرمانشاه .

کوهستانی - سردسیر - سکنه ۳۸۰ - سنی - کردی .

آب از چشمه - محصول غلات - شغل زراعت گله داری - راه مالرو .

امیر آباد - ده از دهستان گاو رود بخش کامیاران شهرستان سنندج .

۵۰ ک شمال خاور کامیاران - ۲۵ ک شمال کرمانشاه - سنندج .

چلک - سردسیر - سکنه ۳۵۶ - سنی - کردی .

آب از چشمه - محصول غلات لبنیات - شغل زراعت گله داری - راه مالرو .

امیر آباد - ده از دهستان سردرود بخش زرن شهرستان همدان .

۱۱ ک شمال غرب رزن - کنار شوسه رزن به همدان .

کوهستانی - سردسیر - سکنه ۳۴۳ - شیعه - ترکی .

آب از رودخانه گرمک - محصول غلات لبنیات مختصر انگور - شغل زراعت گله داری .

امیر آباد - ده از دهستان قلقل رود شهرستان تویسرکان .

۱۸ ک جنوب باختری شهر تویسرکان - ۴ ک جنوب راه شوسه تویسرکان به کرمانشاه کنار رودخانه تویسرکان .

چلک - سردسیر - سکنه ۲۴۷ - شیعه - کردی و فارسی .

آب از رودخانه قلقل رود - محصول غلات صیفی انگور تریاک لبنیات شغل زراعت گله داری - راه اتومبیل رو از طرفین فرسبج .

امیر آباد - ده از دهستان حومه بخش مرکزی شهرستان شاه آباد .

۲ ک جنوب باختری شاه آباد - ۱ ک باختر شوسه شاه آباد ایلام .

دشت - سردسیر - سکنه ۲۲۵ - شیعه - کردی فارسی .

آب از سراب خان و هفت چشمه - محصول غلات چغندر قند نخود لبنیات قلمستان - شغل زراعت و گله داری - راه فرعی بشهر دارد - عده ای از گله داران زمستان حدود گیلان غرب میروند .

امیر آباد - ده از دهستان خالصه بخش مرکزی شهرستان کرمانشاهان

۲۴ ک شمال باختری کرمانشاه - ۱ ک راه فرعی دوچقا .

دشت - سردسیر - سکنه ۲۰۰ - شیعه - کردی فارسی .

آب از چاه - محصول غلات حبوبات دیمی لبنیات - شغل زراعت این ده تازه آباد شده و زارعین چشمه کبود در آن ساکن شده اند

امیر آباد - ده از دهستان بیلاق بخش قروه شهرستان سنندج

۲ ک شمال باختری قروه - شمال کوه شیداده .

کوهستانی - سردسیر - سکنه ۱۹۰ - سنی - کردی .

آب از چشمه - محصول غلات لبنیات - شغل زراعت و گله داری - راه مالرو

صنایع دستی زنان قالیچه و جاجیم و گلیم بافی .

امیر آباد - ده از دهستان چهار بلوک بخش سیمینه رود شهرستان همدان

۱۱ ک شمال خاوری همدان - ۶ ک شمال شوسه همدان بملایر .

تپه ماهور - سردسیر - سکنه ۱۵۰ - شیعه - ترکی و فارسی .

آب از چشمه و رودخانه قوری چای - محصول غلات انگور

حبوبات - شغل زراعت و گله داری .

صنایع دستی زنان گلیم بافی - راه اتومبیل رو .

امیر آباد - ده از دهستان بالا شهرستان نهاوند .

۱۳ ک جنوب خاوری شهر نهاوند - ۲ ک شمال خاوری راه شوسه نهاوند به ملایر و بروجرد .

دامنه - سردسیر - سکنه ۱۲۰ - شیعه - فارسی .

آب از قنات - محصول غلات حبوبات تریاک لبنیات

شغل زراعت و گله داری - راه مالرو

امیر آباد - ده از دهستان درو فرمان بخش مرکزی شهرستان کرمانشاهان .

۳۲ ک خاور کرمانشاه - کنار راه فرعی سلیمانیه .

دشت - سردسیر - سکنه ۸۰ - شیعه - کردی فارسی

آب از قنات - محصول غلات نخود تریاک لبنیات شغل زراعت گله داری راه فرعی است

نام قدیم آن احمد آباد

امیر آباد - ده از دهستان گلان بخش صالح آباد شهرستان ایلام -

۲ ک جنوب خاوری صالح آباد - کنار شوسه ایلام - مهران .

چلک - گرمسیر - سکنه ۶۰ - شیعه - کردی .

آب از رودخانه کنجان چم - محصول غلات ذرات لبنیات - شغل زراعت و گله داری

امیر آباد - ده از دهستان آوزمان شهرستان ملایر .

۲۱ ک شمال باختری شهر ملایر - ۲ ک باختر راه شوسه ملایر بهمدان .

چلک - معتدل مالاریائی - سکنه ۵۴ - شیعه - فارسی .

آب از چشمه - محصول غلات دیم - شغل زراعت - صنایع دستی زنان قالی بافی - راه مالرو .

امیر آباد - ده از دهستان سلکی شهرستان نهاوند .

۳۲ ک باختر شهر نهاوند - ۱ ک تپه علی .

کوهستانی - سردسیر - سکنه ۵۱ - شیعه - لری و فارسی .

آب از چشمه - محصول غلات تریاک لبنیات - شغل زراعت و گله داری - راه مالرو .

امیر آباد - ده کوچکی است از دهستان نجف آباد شهرستان بیجار

۱۵ ک شمال نجف آباد - کنار رودخانه قزل اوزان .

سکنه ۴ نفر .

امیر آباد - ده از دهستان بالا شهرستان نهاوند .:

۱۳ ک جنوب خاوری شهر نهاوند - ۴ ک شمال خاور شوسه نهاوند
بلاير و بروجرد.

سکنه ۴ نفر.

۴ امیر آباد - ده کوچکی است از دهستان خزل شهرستان نهاوند.

۳۰ ک شمال باختری شهر نهاوند - ۲ ک راه شوسه نهاوند بکرمانشاه
سکنه ۳۰ نفر.

۴ امیر آباد علیقلی - amir-âbâd-ali-qoli - ده از دهستان
شراء بخش رزن شهرستان همدان

۳۵ ک جنوب قصبه رزن - ۲ ک باختر رودخانه قره‌چای.

جلگه - معتدل مالاریائی - سکنه ۳۲۰ - شیعه - ترکی.

آب از رودخانه قره‌چای - محصول غلات لبنیات - شغل زراعت و گل
داری - راه مالرو.

تابستان از طریق کمیجان اتومبیل میتوان برد

۴ امیر آباد نورعلی - amir-âbâd-nur-ali - ده از دهستان
درجزین بخش رزن شهرستان همدان

۳۷ ک جنوب قصبه رزن - ۶ ک جنوب فامنین

جلگه - سردسیر مالاریائی - سکنه ۲۸۳ - شیعه - ترکی

آب از قنات - محصول غلات حبوبات لبنیات - شغل زراعت و گل‌داری
راه اتومبیل‌رو.

۴ امیر اصلان - amir-aslân - ده از دهستان کرانی شهرستان
بیجار .

۱۲ ک شمال باختری حسن آباد سوگند - بین سیفعلی کندی برستم کندی

کوهستانی - سردسیر - سکنه ۳۹۰ - شیعه - ترکی

آب از چشمه - محصول غلات لبنیات مختصر انگور - شغل زراعت
گل‌داری - صنایع دستی زنان قالیچه و جاجیم بافی - راه مالرو

۴ امیر الا مرآة - amiro-l-omarâ - ده از دهستان سامن
شهرستان ملایر

۲۱ ک جنوب باختری شهر ملایر - ۳ ک باختر راه شوسه ملایر بروجرد

جلگه - معتدل مالاریائی - سکنه ۶۷۸ - شیعه - فارسی

آب از قنات - محصول غلات حبوبات صیفی - شغل زراعت - راه مالرو

۴ امیر عمران - amir-emrân - ده از دهستان کلیانی بخش
سنقر کلیانی شهرستان کرمانشاهان

۳۹ ک شمال باختر سنقر - ۵ ک خسرو آباد امجدی

کوهستانی - سردسیر - سکنه ۴۳۸ - شیعه - کردی فارسی

آب از چشمه - محصول غلات حبوبات تریاک توتون - شغل زراعت
قالیچه جاجیم بلاس بافی - راه مالرو.

۴ امیر یه - amiriyye - ده از دهستان درجزین بخش رزن شهرستان
همدان .

۱۰ ک جنوب رزن - کنار شوسه رزن بهمدان.

جلگه - سردسیر مالاریائی - سکنه ۱۷۲ - شیعه - ترکی.

آب از قنات و چشمه - محصول غلات - حبوبات -

شغل زراعت - راه اتومبیل رو - یک قهوه‌خانه و دو باب دکان کنار
شوسه دارد

۴ امین آباد - amin-âbâd - ده از دهستان خسرو آباد شهرستان
بیجار .

۲ ک باختر خسرو آباد - کنار رودخانه خسرو آباد.

تپه ماهور - سردسیر - سکنه ۳۰۰ - شیعه - کردی فارسی.

آب از چشمه - محصول غلات لبنیات - شغل زراعت گل‌داری -

صنایع دستی زنان قالیچه گلیم جاجیم بافی - راه مالرو.

۴ امین آباد - ده از دهستان چهاردولی بخش اسد آباد شهرستان
همدان.

۱۳ ک شمال باختری قصبه اسد آباد - ۴ ک جنوب باختری چنار.

دامنه - سردسیر - سکنه ۲۳۰ - شیعه - کردی - فارسی.

آب از چشمه و رودخانه شهاب - محصول غلات لبنیات حبوبات.

شغل زراعت و گل‌داری - صنایع دستی زنان قالی بافی - راه مالرو.

۴ امین آباد - ده از دهستان حاجیلو بخش کبودر اهنک شهرستان همدان.

۲۴ ک جنوب خاوری قصبه کبودر اهنک - ۱۰ ک جنوب شوسه همدان
طهران.

جلگه - سردسیر مالاریائی - سکنه ۱۷۰ - شیعه - ترکی.

آب از قنات - محصول غلات انگور لبنیات حبوبات صیفی - شغل

زراعت و گل‌داری - صنایع دستی زنان قالی بافی - راه مالرو.

۴ امین آباد - ده از دهستان دینور بخش صحنه شهرستان کرمانشاهان

۳۰ ک شمال باختری صحنه - ۷ ک باختر شوسه کرمانشاه به سنقر

دشت - سردسیر - سکنه ۱۵۵ - شیعه - کردی فارسی

آب از رودخانه ارمنی جان - محصول غلات حبوبات تریاک توتون.

شغل زراعت - تابستان اتومبیل میتوان برد.

۴ امین آباد - ده از دهستان اسفند آباد بخش قروه شهرستان سنندج.

۷ ک شمال خاوری قروه - ۳ ک جنوب خاور قصدان.

جلگه - سردسیر - سکنه ۱۴۳ - سنی - کردی.

آب از چشمه و رودخانه محلی - محصول غلات حبوبات لبنیات - شغل

زراعت و گل‌داری - راه مالرو تابستان اتومبیل میتوان برد.

صنایع دستی زنان قالیچه جاجیم گلیم بافی.

۴ امین آباد - ده از دهستان میان دربند بخش مرکزی شهرستان

کرمانشاهان

۱۸ ک شمال باختری کرمانشاه از طریق سراب خشکه - ۳ ک شمال

شوسه روانسر.

دشت - سردسیر - سکنه ۷۸ - شیعه - کردی فارسی از رودخانه

راز آور - محصول غلات حبوبات دیمی لبنیات شغل زراعت.

۴ امین آباد - ده کوچکیست از دهستان نهاوند.

۱۷ ک شمال اختری شهر نهاوند - سکنه ۳۰ نفر.

انارک - anârak - ده زربخش چوار شهرستان ایلام.

۲۴ ک باختر چوار - ۲۴ ک باختر راه شوسه ایلام به شاه آباد.

کوهستانی - سردسیر - سکنه ۱۰۰ - شیعه - کردی .

آب از چشمه - محصول غلات - شغل زراعت و گله داری صنایع دستی قالی بافی راه مالرو .

انبار آب - anbâr-âb - ده از دهستان اوباتو بخش دیواندره شهرستان سنندج .

۳۰ ک شمال باختر دیواندره - ۹ ک شمال خاور شوسه دیواندره به سقز

کوهستانی - سردسیر - سکنه ۲۳۰ - سنی - کردی .

آب از رودخانه و چشمه - محصول غلات حبوبات لبنیات توتون عمل - شغل زراعت گله داری - راه مالرو - دهستان دارد .

انجاورون - anjâverud - ده از دهستان کفر آوری بخش گیلان شهرستان شاه آباد .

۱۸ ک شمال گیلان - ۳ ک باختر چین .

دشت - معتدل - سکنه ۲۳۰ - شیعه - کردی - فارسی .

آب از روخانه کفر آوری - محصول غلات میوه جات لبنیات صیفی توتون تریاک - شغل زراعت و گله داری - از ایل کلهر هستند - تابستان

برای تملیف احشام خود بارتفاهات مجاور میروند .

انجیران - anjirân - ده از دهستان مرکزی بخش مریوان شهرستان سنندج .

۲۷ ک شمال دژ شاهپور - ۴ ک مرزایران عراق .

کوهستانی - سردسیر - سکنه ۲۵۰ - سنی - کردی .

آب از چشمه ها - محصول غلات لبنیات توتون - شغل زراعت گله داری راه مالرو - پاسگاه مرزبانی دارد .

انجیر باقی - anjir-bâqi - ده از دهستان حاجی اوبه بخش کبود رانک شهرستان همدان .

۱۸ ک باختر قصبه کبود رانک - ۴ ک باختر احمد آباد

جلگه - سردسیر - سکنه ۶۰ - شیعه - ترکی

آب از چشمه - محصول غلات لبنیات - شغل زراعت و گله داری - صنایع دستی زنان قالی بافی - راه مالرو .

انجیر بوسه - anjir-buse - ده از دهستان باباجانی بخش ثلاث شهرستان کرمانشاهان .

۲۳ ک جنوب خاوری ده شیخ .

کوهستانی - معتدل - سکنه ۵۰۰ - سنی - کردی

آب چشمه و زه آب ده دشت - محصول غلات حبوبات لبنیات - صیفی برنج - شغل زراعت گله داری - راه مالرو - ساکنین از طریق بابا

جانی هستند - زراعت غلات در دشت حر

انجیرک - anjirak - ده از دهستان جلالوند بخش مرکزی شهرستان کرمانشاهان .

کرمانشاهان .

۷۰ ک جنوب کرمانشاه - ۱ ک چنار مرکز دهستان .

کوهستانی - سردسیر - سکنه ۳۹۹ - شیعه - لکی کردی فارسی .

آب از چشمه - محصول غلات لبنیات تریاک - شغل زراعت و گله داری راه مالرو - این ده به نورا معروف است .

انجیرک - ده از دهستان هرسم بخش مرکزی شهرستان شاه آباد - ۳ ک خاور شاه آباد - ۷ ک تالاندشت .

دامنه - سردسیر - سکنه ۲۵۷ - شیعه - کردی فارسی .

آب از قنات - محصول غلات تریاک لبنیات - شغل زراعت گله داری -

راه مالرو - تابستان از طریق حسن آباد اتومبیل میتوان برد

انجیرک - ده از دهستان خالصه بخش مرکزی شهرستان قصر شیرین - ۵ ک جنوب باختری قصر شیرین - ۱/۵ ک مرزایران عراق .

دامنه - گرمسیر - سکنه ۶۰ - سنی - کردی فارسی

آب از چاه - محصول غلات دیم لبنیات - شغل زراعت گله داری راه مالرو تابستان اتومبیل میتوان برد .

انجیرک - ده از دهستان ۲ بخش هرسم شهرستان کرمانشاهان

۱۵ ک جنوب هرسم - ۶ ک گل کاشوند .

کوهستانی - سردسیر - سکنه ۵۴ - شیعه - کردی .

آب از چشمه - شغل زراعت - راه مالرو .

انجیرک - نام یکی از پاسگاههای مرزبانی بخش سومار شهرستان قصر شیرین

۹۶ کیلومتری سومار .

آب از چاه .

انجیرک زردونی - anjirak-zarduni - ده از دهستان جوانرود بخش پاوه شهرستان سنندج .

۲ ک باختر پاوه و کنار رودخانه سیروان - مرزایران عراق

کوهستانی - گرمسیر - سکنه ۲۰ - قشلاق ۵۰ خانوار از ایل اردونی جوانرود است

انجیرک لاکان - anjirak-lâkân - ده از دهستان جوانرود بخش پاوه شهرستان سنندج .

۴ ک باختر پاوه بین رودخانه مره خیل و سیروان مرز عراق دو این محل بل چوبی روی رودخانه سیروان وجود دارد

کوهستانی - گرمسیر - سکنه ۲۰ - سنی - کردی قشلاق ۳۰ خانوار از طایفه اینان جوانرود است .

آب از چشمه - محصول لبنیات - گله داری - راه مالرو

انجیره - anjire - ده از دهستان سامن شهرستان ملایر

۳۳ ک جنوب باختری شهر ملایر - ۱۸ ک باختر راه شوسه ملایر به بروجرد .

کوهستانی - معتدل مالاریائی - سکنه ۳۴۳ - شیعه - فارسی .

آب از رودخانه - محصول غلات حبوبات صیفی - شغل زراعت - راه مالرو -

انجلاس - enjelâs - ده از دهستان چهار بلوک بخش سیمینه رود شهرستان همدان .

۴۱۰ ک جنوب خاورهمدان - ۱۰ ک جنوب شوسه همدان بملایر .
 کوهستانی - سردسیر - سکنه ۱۰۰۸ - شیعه - ترکی و فارسی .
 آب از چشمه و رودخانه محلی - محصول غلات انگور - لبنیات حبوبات
 شغل زراعت گله داری - صنایع دستی زنان قالی بافی - راه مالرو .
انجمنه - anjomne - ده از دهستان اورامان بخش زرآب
 شهرستان سنندج .
 ۱۷۷ ک شمال زرآب - ۷ ک شمال راه اتومبیلرو مریوان به زرآب .
 کوهستانی - سردسیر - سکنه ۷۷۵ - سنی - کردی .
 آب از چشمه - محصول غلات حبوبات توتون گردو - شغل زراعت
 گله داری - راه مالرو .
انجیله - anjile - ده از دهستان پهلوی دژ بخش بانه شهرستان
 سنندج .
 ۱۱۱ ک جنوب خاوری بانه - ۲ ک خاورچیچوران .
 کوهستانی - سردسیر - سکنه ۱۱۲ - سنی - کردی .
 آب از چشمه محصول غلات - توتون زغال کنیرا اگرانگین - شغل زراعت
 زغال فروشی - راه مالرو .
انجینه - anjine - ده از دهستان آلوت بخش بانه شهرستان
 سنندج .
 ۳ ک باختر بانه - ۴ ک مرز عراق .
 کوهستانی - سردسیر - سکنه ۲۳۰ - سنی - کردی .
 آب از چشمه - محصول غلات توتون انگور و محصولات جنگلی - شغل
 زراعت - راه مالرو .
 زراعت میوه کاژاو - مالت جزء این ده است .
 رود محل بفاصله یک کیلومتر واقع شده بالاو پائین نامیده میشود
 سکنه بالا ۱۵ نفر است .
انزل - anzal - ده از دهستان قلعه شاهین بخش سرپل ذهاب
 شهرستان قصر شیرین .
 ۶ ک جنوب خاوری سرپل ذهاب - کنار راه فرعی کلاوه .
 دشت - گرمسیر - سکنه ۵۰۰ - شیعه - کردی فارسی .
 آب از سراب قلعه شاهین - محصول غلات برنج توتون - تریاک لبنیات
 پنبه - شغل زراعت و گله داری .
 قلعه خرابه ای بنام قلعه منیژه کنار آبادی است .
اندر - andar - ده از دهستان ژاوه رود بخش حومه شهرستان
 سنندج .
 ۲۵ ک جنوب باختر سنندج - ۴ ک جنوب باختر تخته .
 کوهستانی - سردسیر - سکنه ۱۵۰ - سنی - کردی .
 آب از چشمه - محصول غلات حبوبات لبنیات - شغل زراعت و گله داری
 راه مالرو - با اصطلاح محل هنرمیگویند .
انگز - angaz - ده از دهستان درو فرامان بخش مرکزی شهرستان
 کرمانشاهان .

۳۶ ک جنوب خاوری کرمانشاه - جنوب رودخانه قره سو و کاماسیاب
 کوهستانی - سردسیر معتدل - سکنه ۳۲۰ - شیعه - کردی فارسی .
 آب از زه آب رودخانه محلی - محصول غلات حبوبات لبنیات - شغل
 زراعت گله داری - صنایع دستی گلیم جاجیم پلاس بافی - راه مالرو .
انگز بان - angaz-bân - ده از دهستان درو فرامان بخش
 مرکزی شهرستان کرمانشاهان .
 ۳۵ ک جنوب خاوری کرمانشاه - جنوب رودخانه قره و کاماسیاب
 دشت - سردسیر معتدل - سکنه ۷۴ - شیعه - کردی فارسی .
 آب از رودخانه قره سو - محصول غلات حبوبات لبنیات - شغل زراعت
 گله داری - راه مالرو .
انگوزان - angujân - ده از دهستان گاو رود بخش حومه
 شهرستان سنندج .
 ۳۵ ک جنوب سنندج - ۷ ک خاورشوسه سنندج به کرمانشاه .
 کوهستانی - سردسیر - سکنه ۲۴۰ - سنی - کردی .
 آب از چشمه - محصول غلات روغن پشم - شغل زراعت و گله داری .
 راه مالرو .
انوج - anuç - ده از دهستان سامن شهرستان ملایر .
 ۳۶ ک جنوب شهر ملایر - کنار شمالی راه اتومبیلرو ملایر به نهاوند
 جلگه - معتدل مالاریائی - سکنه ۱۵۲۹ - شیعه - فارسی .
 آب از قنات - محصول غلات صیفی تریاک - شغل زراعت - صنایع دستی
 زنان قالی بافی - راه اتومبیلرو - یکدهستان در این ده وجود دارد .
آواره - âvâre - ده از بخش چوار شهرستان ایلام .
 ۲۳ ک شمال باختری چوار - ۲۲ ک باختر راه شوسه ایلام به شاه آباد .
 کوهستانی - سردسیر - سکنه ۷۰ - شیعه - کردی .
 آب از چشمه - محصول غلات حبوبات - شغل زراعت و گله داری
 صنایع دستی قالی بافی - راه مالرو .
اوباتو - obâtu - نام یکی از دهستانهای خشکانه بخش دیواندره
 شهرستان سنندج .
 این دهستان در شمال بخش واقع شده محدود است از طرف شمال به
 بخش تکاب از شهرستان مراغه .
 از طرف خاور به دهستان قره توره - از باختر به دهستان تپلکوه .
 از جنوب به دهستان سارال .
 وضع طبیعی - منطقه دهستان کوهستانی کم شیب و خاکی برای زراعت
 غلات دیم مناسب هوای آن سردسیر است .
 بلندترین کوه در جنوب باختری دهستان واقع شده معروف به کوه
 حاجی سید است که بلندترین قله آن ۲۶۱۴ متر ارتفاع دارد .
 منطقه دهستان فلاتی است مرتفع پست ترین نقطه آن (آبادی سیر پائین)
 ۱۹۸۰ متر از سطح دریا مرتفع تر است و به همین مناسبت زمستان دهستان
 بسیار سرد و تابستان آن معتدل میباشد .
 سرچشمه رودخانه ول کشی از دره های متعدد این دهستان است که پس از

گنبدشن از دهستان قرمتوره در اراضی آبادی گنبد از شهرستان بیجار
برودخانه نزل اوزان ملحق میگردد .

راه شوشه سنندج به سفر از این دهستان میگذرد و آبادیهای مظفرآباد
وزرینه در کنار شوشه واقع گردیده اند .

آبادی کرنتو که دارای غارتاریخی مهمی است در این دهستان واقع
شده است .

دهستان اوچ تپه ۴۴ آبادی تشکیل شده جمعیت آن در حدود ۹ هزار
نفر میباشد .

قراء مهم دهستان عبارت است از کرنتو - ابراهیم آباد - کلکه چار
کس نژاد - مران - زرینه - انبارآب - گومه - قوچاق .

محصول عمده دهستان غلات حبوبات و لبنیات است .

اوچ بلاش - uç-bolâq - ده از دهستان اسفندآباد بخش قره
شهرستان سنندج .

۳۰ ک شمال قره - ۴ ک ندرشه .

جلکه - سردسیر - سکنه ۲۳۳ - سنی - کردی .

آب از چشمه - محصول غلات لبنیات - شغل زراعت گله داری - راه
مالرو - تابستان از ندرشه اتومبیل میتوان برد .

صنایع دستی زنان قالیچه جاجیم کلیم بافی .

اوچ تپه - uç-tape - ده از دهستان ترک شهرستان ملایر .

۴۵ ک شمال خاوری شهر ملایر - ۲۷ ک خاور راه شوشه ملایر به
همدان .

کوهستانی - معتدل مالاریائی - سکنه ۴۳۳ - شیمه - ترکی و فارسی .

آب از چاه - محصول غلات - شغل زراعت - صنایع دستی زنان قالی بافی
و امان مالرو .

اوچ تپه - ده از دهستان حاجیلو بخش کبودر اهنک شهرستان
همدان .

۱۸ ک جنوب باختر قصبه کبودر اهنک - ۱۵ ک شمال باختر شوشه
همدان تهران

جلکه - معتدل - سکنه ۴۵ - شیمه - ترکی .

آب از قنات - محصول غلات انگور صیفی - شغل زراعت و گله داری
صنایع دستی زنان قالی بافی - راه مالرو .

اوچ گل - uç-gol - ده از سیاه منصور شهرستان بیجار .

۳۴ ک جنوب باختری حسن آباد سوگند - بین قاوشق وینکی کند .

کوهستانی - سردسیر - سکنه ۳۰ - شیمه - فارسی .

آب از چشمه - محصول غلات لبنیات - شغل زراعت گله داری صنایع
دستی زنان قالیچه و جاجیم بافی - راه مالرو .

اوچ گنبد خان - uç-gonbad-xân - ده از دهستان کرانی
شهرستان بیجار .

۱۶ ک جنوب باختری حسن آباد سوگند .

کوهستانی - سردسیر - سکنه ۳۹ - شیمه - کردی .

آب از چشمه - محصول غلات لبنیات انگور - شغل زراعت گله داری

صنایع دستی زنان قالیچه و جاجیم بافی - راه مالرو .

اوچ گنبد سلطان - uç-gonbad-soltân - ده از دهستان
کرانی شهرستان بیجار

۱۷ ک باختری حسن آباد سوگند - ۱ ک اوچ گنبدخان

کوهستانی - سردسیر - سکنه ۳۵ - شیمه - ترکی .

آب از چشمه - محصول غلات لبنیات مختصر انگور - شغل زراعت و گله
داری - صنایع دستی زنان قالیچه و جاجیم بافی - راه مالرو .

اوچچلو - oxçelu - ده از دهستان حاجیلو بخش کبودر اهنک
شهرستان همدان .

۲۴ ک جنوب باختری قصبه کبودر اهنک - ۷ ک جنوب باختر
اوچ تپه

کوهستانی - معتدل مالاریائی - سکنه ۲۹۰ - شیمه - ترکی .

آب از چشمه - محصول غلات لبنیات انگور بادام - شغل زراعت و گله داری
صنایع دستی زنان قالی بافی - راه مالرو .

اورامان - ovrâmân - مشهور بشهر اورامان - ده مرکز قدیمی
بخش اورامان فلاح جزء بخش رزاب شهرستان سنندج .

۲۱ باختر رزاب - ۱۵ ک شمال نوسود .

کوهستانی - سردسیر - سکنه ۱۳۵ - سنی - کردی فارسی

آب از چشمه ها - محصول انواع میوه جات مختصر گندم جو ذرت - شغل
باغبانی گله داری نجاری آهنگری شال بافی - جاجیم و کلیم بافی راه مالرو .
وصعب العبور - قلعه خرابه ای معروف به بیرون - تم و دبستان دارد .

اورامان تخت - ovrâmân-taxt - یکی از دهستان های بخش
رزاب شهرستان سنندج - حدود مشخصات آن بشرح زیر است .

از طرف شمال بخش مریوان - از جنوب باختر اورامان لهون - از
شمال باختر کشور عراق از خاور دهستانهای ژاوه رود و کلانترزان
آب و هوا - هوای کنار رودخانه دهستان معتدل و مالاریائی
قسمت ارتفاعات سردسیر سالم است .

ارتفاعات - سه رشته ارتفاعات مشخص بشرح زیر در این دهستان
دیده میشود .

۱ - کوهستان شاهو در جنوب دهستان واقع شده برودخانه سیروان
منتهی میگردد سیس در همان جهت ادامه یافته و کوه تخت نامیده میشود
جهت آن شمال باختر بجنوب خاور - خط الراس آن از خاور در کمی
به بعد مرز ایران عراق است . ارتفاع قلعه تخت بین شهر اورامان و
هانی گرمه ۲۹۸۵ متر قله باختری در کمی ۲۴۵۰ متر و قله در باختر
آبادی دزلی ۲۵۵۰ متر است .

۲ - رشته دوم موازی با رشته اول بین دره رودخانه سیروان و دره
رزآب واقع شده کوه حشودول و کوه سالان نامیده میشود ارتفاع قله
حشودول در باختر رزآب ۱۴۸۹ متر است .

۳ - دنباله ارتفاعات جنوبی بخش مریوان تا محل دوآب این بخش ادامه
دارد مرتفع ترین قله این رشته در خاور آلماه کوه پیاز دول و در شمال

گوشخانی کوه کره میانه نامیده میشوند. ارتفاع پیاز دول ۲۹۴۲ و قله کره میانه ۲۹۵۵ متر است .

اختلاف ارتفاعات کنار رودخانه ها با قله اطراف بسیار و شیب ارتفاعات تند بهمین مناسبت صعب العبور است .

برای روشن شدن وضعیت ارتفاع چند نقطه مهم کنار رودخانه ها ذکر می شود .

ارتفاع محل تلاقی رودخانه آوی هنگک برودخانه گمسی ۱۲۲۰ متر
 « محل » « رزآب برودخانه مریوان ۱۰۵۰ »
 « « « « سهروان برودخانه رزآب ۱۰۰۵ »

رودخانه - رودخانه های مریوان در این دهستان بارودخانه هاییکه از دهستان کلاترزان می آید در محلی بنام دورود بهم ملحق پس از عبور از تنگه کوهستانی و گذشتن از ۳ کیلومتری خاوری شهر اورامان بین آبادی نوین و اسپریر بارودخانه سیروان که از دهستان زاوه رود می آید یکی شده بنام رودخانه سیروان وارد دهستان اورامان لهون میگردد شرح آن در بخش پاوه داده شده است.

راه - تنه راه فرعی که فقط در فصل خشکی اتومبیل کوچک ممکن است بر د بین رزآب مرکز اورامان و قصبه مریوان که بوسیله پادگان نظامی احداث شده است بقیه راههای دهستان مارو و صواباله بوار است .

محصول - محصول عمده دهستان در قسمت رزآب و قراء شمالی توتون غلات لبنیات در حدود شهر اورامان و کنار رودخانه سیروان میوجات میباشد - شغل قسمت اول زراعت گله داری قسمت دوم کب دوره گردی صنایع دستی باغبانی شال کرباس گیوه بافی است .

مذهب عموم سکنه دهستان مسلمان اهل تسنن و زبان مادری کردی است . دهستان اورامان تخت از ۴۷ آباده تشکیل شده سکنه آن در حدود ۱۴۵۰۰ نفر و قراء مهم آن بشرح زیر است .

شهر اورامان - دل - انجمنه - دزلی - رزآب - گوشخانی - زیوار اسپریر - هزارخانی - درکی - بلبر .

اورامان لهون - owrāmān-lohon - نام یکی از دهستان های پاوه شهرستان سنندج .

خلاصه مشخصات جغرافیائی آن بشرح زیر است .

حدود - از طرف شمال و خاور به بخش رزآب شهرستان سنندج - از طرف جنوب دهستان جوانرود بخش پاوه - از طرف باختر کشور عراق . موقعیت طبیعی - منطقه ایست کوهستانی - هوا سرد سیر .

رودخانه سیروان که در بخش رزآب شرح آن داده شد از وسط این دهستان میگردد دهستان پاوه را از نوسود جدا مینماید .

قبل از وقایع شهریور راه شوسه ای از روانسر - پاوه به نوسود احداث شده بود و برای عبور از رودخانه سیروان پل بتنی مهمی در ۲ کیلومتر خاور آبادی هروی بنا گردید ولی پس از وقایع شهریور در نتیجه هم رسیدگی و اعتبار راه پاوه به نوسود بکلی خراب و قابل عبور نیست ولی پل بحال خود باقی و مورد استفاده میباشد .

آب و هوا - هوای قسمتهای مرتفع کوهستانی سردسیر سالم ولی هوای کنار رودخانه سیروان گرم معتدل است .

آب اکثر قراء دهستان پاوه و نوسود از چشمه های متعدد مهم وزه آب رودخانه شمشیر بوده عموماً شیرین و گوار است .

ارتفاعات - سه رشته کوهستان مرتفع در این دهستان بطور مشخص مشاهده میشود .

۱ - کوهستان شاهو - شاهویکی از کوهستانهای مرتفع کرمانشاهان بوده همه جادر خاور دهستانهای روانسر - جوانرود و پاوه کشیده شده دماغه شمال باختری آن برودخانه سیروان منتهی مجددا در همان خط سیر بنام کوه تخت نامیده شده به بخش رزآب منتهی میشود . ارتفاع بلندترین قله شاهو در خاور پاوه ۳۳۷۰ متر از سطح اقیانوس مرتفعتر است . و ارتفاع قله کوه تخت در شمال آبار دزار ۲۹۸۵ متر است .

۲ - از باختر آبادی شمشیر شعبه ای از کوه شاهو منشعب شده در جهت شمال باختر مستد بین رودخانه سیروان و رودخانه مره خیل برودخانه سیروان منتهی و مجددا در باختر رودخانه مرتفع میشود خط الراس این رشته حد طبیعی بین پاوه و جوانرود است .

قسمت اولیه بنام کوه آتشکاه یا آتشکده نامیده میشود در جنوب باختر آبادی دشه و جنوب بله بزآن کوه گزن نام دارد . ارتفاع قله آتشکاه ۲۴۶۲ قله گزن ۲۳۸۹ متر است .

رودخانه - مهمترین رودخانه دهستان رودخانه سیروان است که در بخش رزآب شرح آن داده شد در این دهستان بین پاوه و نوسود واقع شده و در انتهای دهستان مرز ایران و کشور عراق جز آب آشامیدن قراء مجاور آن استفاده از آن نمینماید . دوم رودخانه شمشیر است که از سراب شمشیر سرچشمه گرفته در جهت شمال باختر جاری پس از مشروب نمودن قراء مجاور خود جنبیل بتنی سیروان برودخانه سیروان منتهی میشود .

فاضل آب دره های پاوه - نوریاب - نجاریان رودخانه ملحق میگردد دهستان اورامان لهون در سازمان بخش پاوه از دو دهستان حومه پاوه و نوسود تشکیل شده جمع قراء دهستان ۳۵ آبادی بزرگ و کوچک و سکنه آن ۱۵ هزار نفر است .

محصول عمده این دهستان در درجه اول میوه جات مخصوصاً گردو و توت لبنیات کتیرا سقز و سایر محصولات دامی است .

شغل عمده مردان باغبانی - زراعت گله داری و کسب بوده صنایع دستی زنان شال کرباس جاجیم کلیم بافی - و گیوه چینی است . گیوه و شاله دهستان به خوبی و دوام معروف و صادر میغردد .

مذهب ساکنین مسلمان سنی شافعی و زبان مادری کردی است راه دهستان جز راه روانسر پاوه که اتومبیل رو است بقیه مارو و صعب العبور است در این دهستان در آبادی های پاوه - نوسود - خانقاه

دایر در قراء - حبیج - نودوشه - دز آور - هانی گرمله دبستان دارد .
از طرف بهدارن در پاوه طیب دولت می ساکن است .

آور زمان - âvar-zamân - یکی از دهستانهای پنجگانه
شهرستان ملایر

این دهستان در باختر شهرستان واقع محدود است از شمال بد دهستان
سامن از خاور بد دهستان حومه از باختر به شهرستان تویسرکان
باختر دهستان بد دهستانی و قسمت عمده آن دشت هواسردسیر مالاریائی
است برخی از قراء دهستان از رودخانه حرم آباد و قسمت عمده از قنوات
مشروب میگردد محصول عمده غلات چغندر قند پنبه صیفی تریاک میوجات -
صنایع دستی قالیچه جاجیم بافی قالیچه های بافت جوکار و ننج این
دهستان بخوبی مروف میباشد .

راه شوسه ملایر همدان از خاور دهستان میگنورد - راه فرعی از ملایر
به آور زمان مرکز دهستان وجود دارد در فصل خشکی بواسطه مسطح
بودن اراضی با اثر قراء دهستان اتومبیل میتوان برد .

دو آبدی ننج زیر زمینهای وجود دارد که از آثار قدیم است .
این دهستان از ۴۷ آبادی بزرگ و کوچک تشکیل شده جمعیت
آن در حدود ۲۱ هزار نفر مرکز دهستان قصبه آور زمان دارای
۳۶۰۰ نفر سکه و قراء مهم آن بشرح زیر است ننج - کسب - کرتیل
آباد - دم شاهر - حسین آباد ناظم - حسین آباد شاملر -
جوکار - آبدار .

آور زمان - قصبه مرکز دهستان آور زمان شهرستان همدان
۳۳ ک جنوب با - تری شهر ملایر - کنار راه اتومبیل رو ده نوبه قینل
جلگه - معتدل مالاریائی - سکنه ۳۶۱۴ - شیعه - فارسی .
آب از چشمه و قنات وزه آب دره انجیر - محصول غلات انگور بادام
صیفی دیم و آبی .

هغل زراعت - صنایع دستی زنان قالی بافی - راه اتومبیل رو .
در این دهستان در دبستان دارد یکی ۶ کلاسه مختلفه و یکی چهار
کلاسه پسران .

اورقین - ovraqin - ده از دهستان جاجیلو بخش کبودر اهنک
شهرستان همدان .

۱۰ ک شمال باختر قصبه کبودر اهنک - کنار راه اتومبیل رو کبودر
اهنک به دمق و بهریان .
جلگه - سردسیر - سکنه ۵۱۰۴ - شیعه - ترکی .

آب از قنات - محصول غلات انگور حبوبات لبنیات صیفی - شغل زراعت
گله داری - صنایع دستی زنان قالی بافی - راه اتومبیل رو .

اورپاد - oryâd - ده از دهستان خدا بنده لو بخش قروه
شهرستان سنندج .

۱۸ ک شمال خاور گل تپه - ۴ ک خاور سولجیه
تپه ماهور - سرد - سکنه ۲۰۰ - شیعه - ترکی .

آب از چشمه ها - محصول غلات حبوبات جزئی انگور لبنیات - شغل
زراعت گله داری - راه مالرو - تابستان از طریق سولجیه اتومبیل
میتوان برد .

اوریه - oriye - ده از دهستان اسفند آباد بخش قروه شهرستان
سنندج .

۹ ک جنوب باختری قروه - ۷ ک جنوب شوسه قروه - سنندج .

کوهستانی - سردسیر - سکنه ۳۷۰ - سنی - کردی .

آب از چشمه - محصول غلات لبنیات - شغل زراعت و گله داری - راه
مالرو - تابستان اتومبیل میتوان برد .

خط تلفن قروه به سقر از کنار آبادی میگنورد .

صنایع دستی زنان قالیچه جاجیم گلیم بافی .

اوزنان - oznân - ده از دهستان چهار بلوک بخش سیمین رود
شهرستان همدان .

۱۰ ک شمال باختر همدان - کنار جاده شوسه همدان کرمانشاه .

دامنه - سردسیر - سکنه ۱۵۵ - شیعه - ترکی .

آب از چشمه - غلات لبنیات - شغل زراعت و گله داری .

اوزندره - uzun-dare - ده از دهستان مهربان بخش
کبودر اهنک شهرستان همدان .

۸ ک شمال باختری قصبه کبودر اهنک - ۷ ک باختر راه قدیم قافلهدو
میدان زنجاه .

تپه ماهور - سردسیر - سکنه ۶۳۶ - شیعه - ترکی .

آب از قنات - محصول غلات دیم لبنیات مختصر انگور - شغل زراعت
گله داری .

صنایع دستی زنان قالی بافی - راه مالرو - تابستان از طریق چهار
طاق و چالی اتومبیل میتوان برد

اوشاق قلعه - ucaq-qal'e - ده از دهستان ترک شهرستان ملایر
۳۶ ک شمال ملایر - ۹ ک خاور راه شوسه ملایر بهمدان .

جلگه - معتدل مالاریائی - سکنه ۴۱۹ - شیعه - ترکی فارسی .

آب از رودخانه - محصول غلات - شغل زراعت

صنایع دستی زنان قالی بافی - راه مالرو .

اوغل - oqol - ده کوچکی است از دهستان آلوت بخش پاته
شهرستان سقر .

۴ ک باختر پاته - ۳ ک جنوب باختر مرزلان .

سکنه ۴۴ نفر

اوغلان میر احمد - oqlân-mir-ahmad - ده از دهستان
سیلطان شهرستان بیجار

۳۰ ک جنوب باختری حسن آباد سوگند - ۱۱ ک باختر قچقای

کوهستانی - سردسیر - سکنه ۲۴۰ - شیعه - کردی .

آب از چشمه - محصول غلات لبنیات - شغل زراعت گله داری - صنایع
دستی زنان قالیچه و جاجیم بافی - راه مالرو

اولیاء - owliyâ - ده از دهستان چهار بلوک بخش سیمینه رود شهرستان همدان.

۲۱ ک همال خاور همدان - ۱۲ ک خاور شوسه همدان تهران.

کوهستانی - سردسیر - سکنه ۸۱ - شیعه - ترکی و فارسی.

آب از چشمه - محصول غلات لبنیات - شغل زراعت و گلهداری - صنایع دستی زنان نجایم بافی - راه مارو.

آونگان - âvengân - ده از دهستان اسفند آباد بخش قروه شهرستان سنندج.

۱۵ ک شمال باختری قروه - ۲ ک شمال شوسه قروه سنندج.

دشت - سردسیر - سکنه ۶۰ - سنی - کردی.

آب از چشمه و قنات - محصول غلات لبنیات یونجه حبوبات - شغل زراعت و گلهداری - صنایع دستی زنان قالیچه جاجیم گلیم بافی دبستان راه فرعی بشوسه دارد.

آویهنگ - âvihang - ده از دهستان زاو رود بخش زراب شهرستان سنندج.

۳۰ ک خاور زراب - ۳۰ ک جنوب باختر سنندج

کوهستانی - سردسیر - سکنه ۱۳۰ - سنی - کردی.

آب از رود خانه و بسرو چشمه - محصول غلات حبوبات لبنیات انواع پنبه توتون - شغل زراعت گلهداری - صنایع دستی زنان جاجیم گلیم بافی - راه مارو - ژاندارمری دبستان مسجد قدیر دارد.

دوسازمان وزارت کشور این ده مرکز بخش محسوب میشود ولی چون زراب از نظر نظامی اهمیت دارد علاوه راه فرعی اتومبیل روبرویان داشته و بوسیله تلفن با سنندج میروان مربوط است

آهنگران - âhangarân - ده از دهستان بیلوار بخش کامیاران شهرستان سنندج.

۶ ک شمال باختر کامیاران - ۵ ک باختر راه شوسه کرمانشاه - سنندج. دامنه - سردسیر - سکنه ۲۸۰ - سنی - کردی.

آب از چشمه - محصول غلات لبنیات مختصر توتون - شغل زراعت گلهداری - صنایع دستی زنان قالی بافی - راه مارو.

آهنگران - ده از دهستان خالصه بخش مرکزی شهرستان کرمانشاهان ۲ ک شمال باختری کرمانشاه - ۶ ک شمال باختری دوچقا.

کوهستانی - سردسیر - سکنه ۲۵ - شیعه - کردی فارسی.

آب از چشمه - محصول غلات حبوبات دیمی لبنیات - شغل زراعت راه مارو - تابستان از دوچقا اتومبیل میتوان برد.

آهنگران - ده از دهستان دوستان بخش بدره شهرستان ایلام.

۵ ک خاور ایلام - کنار راه مارو زورین آباد.

کوهستانی - گرمسیر - سکنه ۵۵ - شیعه - کردی.

آب از چشمه - محصول غلات لبنیات حبوبات - تریاک - شغل زراعت و گلهداری - راه مارو.

آهنگران - ده از دهستان گیلان بخش گیلان شهرستان شاه آباد.

هک شمال باختر گیلان - ۱ ک شوسه گیلان بقصر شرین.

دشت - گرمسیر مالاریائی - سکنه ۵۰ - شیعه - کردی فارسی.

آب از رودخانه گیلان - محصول غلات برنج توتون تریاک پنبه حبوبات.

لبنیات - شغل زراعت و گلهداری - از طایفه کلهر هستند.

آهنگران - از دهستان چمچمال بخش صحنه شهرستان کرمانشاهان.

۱ ک باختر صحنه - کنار شوسه کرمانشاه همدان.

دشت - سرد معتدل - سکنه ۴۲ - شیعه - کردی فارسی.

آب از رودخانه گاماسیاب - محصول غلات توتون تریاک چغندر قند.

حبوبات - شغل زراعت.

با اصطلاح محل آهنگران گفته میشود.

آهنگران - ده کوچکی است از دهستان خزل شهرستان نهاوند.

۵ ک شمال باختری شهر نهاوند - کنار شمالی رودخانه گاو ماساب.

سکنه ۱۵ نفر.

آهو تپه - âhu-tape - ده از دهستان چهاردلی بخش اسدآباد شهرستان همدان - ۲ ک شمال باختری تپه اسدآباد - ۴ ک آق بلاغ

جلگه - سردسیر مالاریائی - سکنه ۳۳۰ - شیعه - کردی.

آب از قنات - محصول غلات لبنیات حبوبات صیفی - شغل زراعت و

گلهداری - صنایع دستی زنان قالی بافی - راه مارو در فصل خشکی

اتومبیل میتوان برد.

ایاغچی - ayâqçi - ده از دهستان کل تپه فیض ایه بیگی بخش مرکزی شهرستان سقز.

۶ ک شمال خاور سقز - ۵ ک خاور خوش قنلاق.

کوهستانی - سردسیر - سکنه ۱۲۰ - سنی - کردی.

آب از چشمه - محصول غلات لبنیات - شغل زراعت گلهداری - راه مارو.

آیچی - âyçi - ده از دهستان میرده بخش مرکزی شهرستان سقز.

۶ ک جنوب باختر سقز - ۱/۵ ک شمال شوسه سقز - بانه.

کوهستانی - سردسیر - سکنه ۵۰ - سنی - کردی.

آب از چشمه - محصول غلات لبنیات حبوبات - شغل زراعت گلهداری -

راه مارو در فصل خشکی اتومبیل میتوان برد.

ایدلو - eydlu - ده از دهستان سیلطان شهرستان بیجار.

۴ ک جنوب خاوری حسن آباد سوگند - ۳ ک جنوب رودخانه

قزل اوزان.

کوهستانی - سردسیر - سکنه ۱۰۰ - شیعه - ترکی.

آب از چشمه - محصول غلات لبنیات - شغل زراعت گلهداری -

صنایع دستی زنان قالیچه جاجیم گلیم بافی - راه مارو.

ایدلو - idalu - ده از دهستان خدابنده لو بخش قروه شهرستان سنندج.

۲ ک شمال خاوری گل تپه - ۱ ک شمال خاوری طراقیه.

دامنه - سردسیر - سکنه ۶۰ - شیعه - ترکی.

لزطرف جنوب به شهرستان دشت میشان استان ۶ از طرف جنوب باختر و باختر بکشور عراق.

آب و هوا - بواسطه وجود کبیر کوه و رشته های منسبه از آن و پستی و بلندی هوای این شهرستان را به سه قسمت متمایز میتوان تقسیم نمود .

۱ مناطق مرتفع کوهستانی که بواسطه مستور بودن از اشجار جنگلی و ارتفاع زیاد سردسیر بیلاقی است مانند منطقه حومه شهر ایلام - بخش چوار - بخش بدره - بخش ارکواز قسمت شمالی بخش صالح آباد و شهر ایلام - حد متوسط درجه حرارت شهر ایلام مرکز شهرستان در تابستان ۳۵ درجه و در زمستان تقریباً ۵ درجه زیر صفر است.

۲ مناطق مرزی مهران و دهلران که بدشت خشک و لم بزورع عراق منتهی میشود گرمسیر و آبهای آن شور و مخلوط با ملاح گوگردی میباشد .

۳ مناطق بخش آبدانان - دره شهر - شیروان چرداول - زرین آباد و قسمتهای جنوبی بخش صالح آباد که بین منطقه کوهستانی و دشت واقع شده اند نسبت به دو منطقه بالا معتدل میباشد.

میزان باران در سال ۱۳۲۹ ۱۳ میلی متر و آب حاصله از برف ۲۹۷ میلی متر بوده است.

ارتفاعات - مهمترین کوه شهرستان کبیر کوه است که در جهت شمال باختر بجنوب خاور کشیده شده بخشهای بدره - دره شهر در دامنه های خاوری و بخشهای آبدانان - زرین آباد - ارکواز - صالح آباد در دامنه های جنوب باختری آن واقع شده اند و بلندترین قلعه کبیر کوه بنام ورزین ۳۰۶۲ متر از سطح اقیانوس مرتفع تراست.

شعب و بالهای متعددی از کبیر کوه بطرف باختر منشعب و بتدریج از ارتفاع آنها کاسته شده در حدود مرکز کشور با زمین یکسان میگردد مهمترین شعب آن بنام دینار کوه بین آبدانان و دهلران میباشد که ۲۶۰۰ متر ارتفاع دارد و کوههای شاه نخجیر - سیاه کوه - کوه سرخ کوه - حمیرین از شعبات مهم آن محسوب میگرددند.

رودخانه - رودخانه های شهرستان ایلام عموماً از کبیر کوه سرچشمه گرفته برودخانه صیمره و برخی از کشور ایران خارج بفرق منتهی میشوند.

۱ - رودخانه هاییکه بصیمره میریزد عبارتند از رودخانه سرآبکه در بخش شیروان چرداول - رودخانه سرآب کلان و سرآب زنجیره - گرو - رودخانه گنجه - رودخانه کلیم - رودخانه سیکان دره شهر شیخ مسکان در بخش دره شهر.

۲ - رودخانه هاییکه بدشت عراق منتهی میشوند عبارتند از رودخانه کچانچم - رودخانه گاوی - رودخانه چنگوله - رودخانه میوات - محصولات عمده شهرستان گندم جو حبوبات تریاک توتون لبنیات شغل اکثر سکنه زراعت گله داری میباشد گله داران بعبانت چادو

آب از قنات - محصول غلات انگور لبنیات - شغل زراعت گله داری راه مالرو .

تابستان از کبودراهنک و گل تپه اتومبیل میتوان برد.
ایراب - irâb - ده از دهستان تیلکوه بخش دیواندره شهرستان سنندج.

۵۵ ک شمال باختر دیواندره - ۱۸ ک جنوب شوسه دیواندره - سقز - کوهستانی - سردسیر - سکنه ۴۰ - سنی - کردی.

آب از رودخانه و چشمه - محصول غلات توتون حبوبات لبنیات - شغل زراعت و گله داری - راه مالرو .

ایران شاه - irân-câh - در مرکز دهستان تیکلوه بخش دیواندره شهرستان سنندج.

۶۴ ک شمال باختر دیواندره - ۵۸ ک سقز سه راه شوسه سنندج - سقز - کوهستانی - سردسیر - سکنه ۴۰ - سنی - کردی.

آب از رودخانه و چشمه - محصول غلات توتون حبوبات - شغل زراعت صنایع دستی زنان جاجیم بافی - پاسکاه ژانداو مری - تلغن - دستان ۵ باب دکان دارد . نام قدیم آن میرزا ایران شاه بود.

ایرانه - irâne - ده از دهستان سامنه شهرستان ملایر - ۲۴ ک جنوب باختری شهر ملایر - ۱۱ ک باختر راه شوسه ملایر به بروجرد .

کوهستانی - معتدل مالاریائی سکنه ۲۱۹ - شیعه - فارسی .

آب از چشمه - محصول غلات دیم - شغل زراعت - راه مالرو .

ایستی بلاغ - isti-bolâq - ده از دهستان گاوه بازه شهرستان بیجار .

۱۸ ک جنوب خاوری پیرتاج - کنار راه مالرو پیرتاج .

تپه ماهور - سردسیر - سکنه ۳۰ - شیعه - ترکی .

آب از چشمه - محصول غلات لبنیات - شغل زراعت و گله داری - صنایع دستی زنان قالیچه کلیم بافی - راه مالرو .

آی قلعه سی - ây-çal'si - ده از دهستان سیاه منصور شهرستان بیجار .

۴۰ ک باختر حسن آباد سوگند - ۵ ک خان کندهی .

کوهستانی - سردسیر - سکنه ۲۲۰ - شیعه - کردی .

محصول غلات - لبنیات - شغل زراعت و گله داری - صنایع دستی زنان قالیچه و جاجیم بافی - راه مالرو .

ایلام - ilâm - یکی از شهرستانهای استان ۵ کشور است که سابقاً آنرا پشتکوه مینامیدند این شهرستان در جنوب باختری استان واقع حدود و خلاصه مشخصات آن شرح زیر است

حدود - از طرف شمال به بخشهای ایوان و سومار از شهرستان شاه آباد بواز طرف شمال خاور و خاور به شهرستان خرم آباد (رودخانه صیمره حد طبیعی بین این شهرستان و شهرستان خرم آباد است)

وضع کلی طبیعی - شهر کوچک ایلام در دره کوهستانی واقع شده - ارتفاعات کبیر کوه درخار و کوه مانش در شمال شهر واقع دامنه‌های مشجرو جنگلهای انبوه بلوط منظره جالب توجی بآب بخشیده است - هوای شهر سردسیر سالم در تابستان معتدل و فرح بخش است - آب شهر از چشمه و قنوت متعدد تامین میشود -

شش خیابان در این شهر احداث شده بناهای دولتی - مغازه و دکا کین در طول خیابانهای جدید ساخته شده است -

در این شهر یک بیمارستان ۱۵ تختخوابی - یک دبیرستان ۳ - دبستان و دو حدود ۳۰۰ باب دکان وجود دارد - بوسیله تلفن تلگراف به شهرهای مجاور مربوط در هفته دو روز پست بکرمانشاه فرستاده - میشود رابطه پستی با بخشها بوسیله پیک سوار صورت میگیرد -

روشنایی شهر بوسیله چراغهای نفتی تامین میشود -

جمعیت شهر ایلام در حدود ۷ هزار نفر میباشد - زبان مادری سکنه - فارسی اری مذهب عموم مسلمان شیعه اثنی عشری است -

ایلانلو - ilânlu - ده از دهستان مهربان بخش کبودرآهنگ - شهرستان همدان -

۸۰ ک شمال باختری قصبه کبودرآهنگ - ۱۰ ک باختر شوشه همدان - به بیجار -

تپه ماهور - سردسیر - سکنه ۴۹۱ - شیعه - کردی ترکی -

آب از چشمه - محصول غلات دیم انگور اینیات - شغل زراعت و گله داری - صنایع دستی زنان قالی بافی - راه مالرو -

ایل خانی آباد - il-xâni-âbâd - ده از دهستان چچمال بخش - صحنه شهرستان کرمانشاهان

۱۱ ک باختر صحنه - ۳ ک جنوب شوشه کرمانشاه بهمدان

دشت - سرد معتدل - سکنه ۱۷۰ - شیعه - کردی فارسی

آب از رودخانه گاماسیاب - محصول غلات تریاک حبوبات توتون - شغل زراعت - تابستان از طریق فراش اتومبیل میتوان برد -

ایل کاکوند - il-kâkâ-vand - در آمار جزء هر سین و از نظر سازمان کشور تابع فرمانداری شهرستان خرم آباد است

ایلو - ilu - ده از دهستان تیلکوه بخش دیواندره شهرستان - سنندج -

۴۹ ک شمال باختر دیواندره - ۴ ک شمال شوشه دیواندره بقز

کوهستانی - سردسیر - سکنه ۲۲۰ - سنی - کردی

آب از رودخانه و چشمه - محصول غلات توتون حبوبات عدس انگور - زردالو پشم روغن - شغل زراعت - راه مالرو

اینچیکه - inçike - ده از دهستان کل تپه فیضاله بیگی بخش - مرکزی شهرستان سقز

۳۸ ک خاور سقز - ۲ ک شمال شوشه سقز به سنندج - کنار رودخانه - خورخوره -

کوهستانی - سردسیر سکنه ۱۸۰ - سنی - کردی -

تشتینی بیلاق و قشلاق میروند - زبان سکنه هرستان اری - کردی فارسی مذهب مسلمان شیعه اثنی عشری است -

بقرار اظهار مطلقین در بخش دهلران و آبدانان معدن نفت و قیر وجود دارد و در بخش دهلران یک چشمه آب گرم گوگردی باندازه دو سنگ جاری است که مورد استفاده اهالی بخش است -

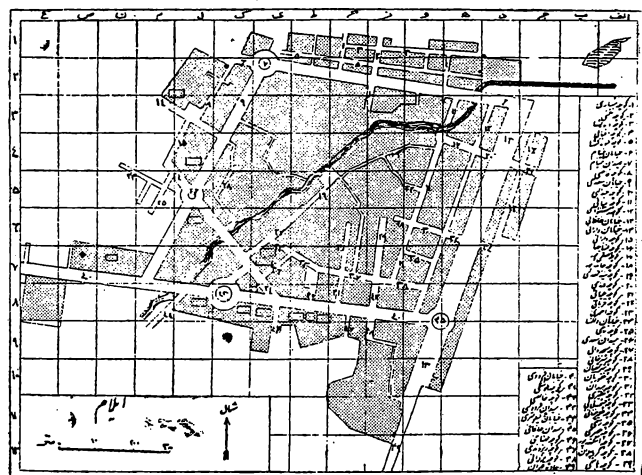
در اکثر نقاط این شهرستان معدن نمک موجود است -

شهرستان ایلام از ده بخش بنام چوار - صالح آباد - ارکوار - بدره - در شهر - (صیمره) آبدانان - دهلران - مهران زرین آباد - شیروان - جردالو تشکیل شده جمع قراه شهرستان ۳۶۶ جمعیت آن در حدود ۱۰۵۰۰ نفر است -

راه شوشه کرمانشاه به مهران تقریباً از وسط شهرستان میگذرد بقیه راهها مالرو است -

ایلام - شهر ایلام مرکز دهستان ایلام نام اوایه آن حسین آباد بوده است -

حسین آباد مرکز تابستانی والی پشت کوه محبوب میگردد در سال ۳۰۹ پس از استقرار امنیت بامر اعلیحضرت فقید رضاشاه پهلوی رو بآبادی نهاد و اینک شهر کوچکی است و تمام ادارات شهرستان در آن دایر است -



خلاصه مشخصات جغرافیائی آن بشرح زیر میباشد

مختصات = طول از گرینویچ ۴۶ درجه ۲۸ دقیقه - عرض از خط

استوا ۳۳ درجه ۳۸ دقیقه - ارتفاع از سطح اقیانوس ۱۴۱۰

اختلاف ساعت با طهران ۲۱ دقیقه ۱۲ ثانیه (طهران ساعت ۱۲ ایلام ساعت ۱۱ و ۳۸ دقیقه ۴۸ ثانیه)

مسافت نسبت به شهرهای مجاور و نوع راه -

از ایلام به شاه آباد ۱۳۴ کیلومتر راه شوشه درجه ۱۴

، ، ، کرمانشاه ۲۰۰ ، ، ، از طریق شاه آباد

، ، ، قصر شیرین ۲۴۷ ، ، ،

، ، ، ۱۸۴ ، ، ، گیلان غرب

، ، ، مهران ۱۰۶ ، ، ،

آب از چشمه - محصول غلات لبنیات توتون - شغل زراعت گله‌داری
راه اتومبیل‌رو

ایوان - eyvân - نام یکی از دهستانهای بخش گیلان غرب
شهرستان شاه‌آباد

این دهستان در جنوب خاوری بخش واقع شده حدود و مشخصات آن بشرح
زیر است :

حدود - از طرف شمال به دهستان چله . از طرف جنوب ببخش چوار
از شهرستان ایلام (خط الرأس کوه شهرزور حد طبیعی بین بخش گیلان
و بخش چو راست) از طرف خاور به بخش شیروان چرداول شهرستان
ایلام . از طرف باختر بخش سومارشهرستان قصر شیرین .

وضع کلی طبیعی = دهستان ایوان از هر طرف محصور بارتفاعات
بوده و دشت مثلثی شکلی است بطول تقریبی ۳۶ و عرض ۳ الی ۶ کیلومتر
وراه شوسه شاه‌آباد به ایلام از وسط آن میگذرد . سرچشمه رودخانه
کنکیر نیز در قسمت علیای دهستان بوده و از وسط آن جاری است

آب و هوا - هوای دهستان نسبت به پستی و بلندی متغیر بدین معنی
که نقاط کنار رودخانه کنکیر از حدود سرتنگ بیابان گرمسیر از آن
محل بیابا تا حدود آسمیسی معتدل و از آن بیابا بواسطه مرتفع بودن
سردسیر و زمستان در قسمت گرمسیری بشغل گله‌داری و زراعت مشغول
و اکثر چادر نشین هستند

ارتفاعات - از قله مرتفع و مهم مانشت واقع در جنوب خاوری دهستان
هورشته منشعب میگردد - رشته اول در شمال خاوری دهستان در جهت شمال
باختر معتدل و در سراب گیلان با زمین یکسان میگردد این سلسله در
قسمت خاوری دهستان کوه بانکول و در شمال آبادی ترن و رزنه کوه
بلاله نامیده میشود ارتفاع بلندترین قله کوه بانکول از سطح دریا
۱۹۳۳ متر ارتفاع قله بلاله ۱۹۱۴ و قله مانشت ۲۶۵۳ متر است

رشته دوم در قسمت جنوب و باختر دهستان واقع شده بکوه شهرزور
معروف ارتفاع بلندترین قله آن ۱۹۹۶ متر است امتداد رشته مذکور
تا حدود خاوری بخش سومار ادامه دارد ولی بتدریج از ارتفاع آن کاسته
میشود

رودخانه - مهمترین رودخانه دهستان رودخانه کنکیر است که سرچشمه
اصلی آن سراب ایوان میباشد و در طول خود از کف رودخانه مذکور
بتدریج آب تراوش نموده و بمصرف آبیاری قراء مجاور میرسد و مازاد
آن وارد تنگ سرتنگ شده و پس از خروج از کوهستان قراء بخش
سومار را مشروب و مازاد بطرف سندج عراق جاری میگردد فصل
طنیان رویمند کورمانند سایر رودخانههای کوهستانی کشور در آخر زمستان

و بهار است تابستان آب آن کم شده ولی خشک نمیشود .

این دهستان از ۲۷ آبادی بزرگ و کوچک تشکیل شده سکنه آن در
حدود ۱۲ هزار نفر مرکز دهستان آبادی جوی‌زور یا باغ‌شاه میباشد که
در سر راه شوسه واقع شده و از سطح دریا ۱۱۲۸ متر مرتفع تر
است .

قراء مهم دهستان عبارتند از چالانچی - زرنه - خران - سرتنگ
ساکنین از طایفه کلهر هستند زبان مادری کرد و اکثر بفارسی آشنا
مذهب مسلمان شیعه اثنی عشری است .

ایوانی - eyvâni - ده از دهستان گیلان بخش گیلان غرب شهرستان
شاه‌آباد .

۱۸ ک همال باختر گیلان - کنار شوسه گیلان بقصر شیرین

دشت - گرمسیر مالاریائی - سکنه ۱۰۰ - شیعه - کردی فارسی

آب از رودخانه گیلان - محصول غلات برنج توتون تریاک صیفی پنبه
لبنیات - شغل زراعت و گله‌داری از طایفه کلهر هستند

ایوب - ayyub - ده از دهستان تیلکوه بخش دیواندره شهرستان
سندج

۷ ک شمال باختر دیواندره - ۳ ک جنوب شوسه دیواندره بسقر

کوهستانی - سردسیر - سکنه ۲۳۰ - سنی - کردی

آب از چشمه - محصول غلات حبوبات میوه جات لبنیات عمل پشم - شغل
زراعت گله‌داری - راه تاجاده مالرو .

ایوراع - ivarâ - ده از دهستان چهاردولی بخش اسدآباد
شهرستان همدان .

۱۳ ک شمال باختری قصبه اسدآباد - ۱ ک شمال علی‌آباد .

کوهستانی - سردسیر - سکنه ۳۸۷ - شیعه - کردی فارسی

آب از چشمه و رودخانه - محصول غلات صیفی - شغل زراعت - صنایع
دستی چاجیم بافی - راه مالرو

ایولک - ivalk - ده از دهستان چهار بلوک بخش سیمینه‌رود شهرستان
همدان .

۱۸ ک جنوب خاوری همدان - ۴ ک جنوب راه شوسه همدان بملایر

کوهستانی - سردسیر - سکنه ۳۵۴ - شیعه - ترکی و فارسی

آب از رشته قنات و رودخانه سردره - محصول غلات انگور حبوبات
لبنیات - شغل زراعت و گله‌داری - صنایع دستی زنان گلیم بافی - راه

مالرو - تابستان اتومبیل میتوان برد

سنگ سفید ساختمانی دارد و استخراج میشود

ب

ب - ۱

بابا-bâbâ - ده کوچکی است از دهستان کلانزراں بخش رزاب شهرستان سنندج.

۴۲ ک شمال خاوری رزاب - ۳ ک جنوب راه اتومبیل رو سنندج به مریوان - کوهستانی - سردسیر - سکنه ۴ نفر.

باباپیر-bâbâ-pir - ده از دهستان کرزان رود شهرستان توپسرکان .

۹ ک شمال باختری شهر توپسرکان - ۵ ک شمال خاوری کرزان کوهستانی - سردسیر خوش آب و هوا - سکنه ۲۳۷ - شیعه - فارسی .
آب از رودخانه محلی وقتات - محصول غلات دیم توتون انگور تریاک گردو صیفی - شغل زراعت و گلهداری - راه مالرو .

دبستان و در حدود ۲۰ باب دکان و یک زیارتگاه دارد.

باباپیر علی-bâbâ-pir-ali - ده از دهستان کرزان رود شهرستان توپسرکان .

۱۴ ک شمال باختری توپسرکان - ۱۴ ک شمال کرزان .

کوهستانی - سردسیر - سکنه ۱۱۵۳ - شیعه - فارسی .

آب از رودخانه کرزان رود وقتات - محصول غلات تریاک گردو صیفی میوه جات - شغل زراعت و گلهداری - راه مالرو - مسجد دارد .

باباجان-bâbâ-jân - ده از دهستان خالصه بخش مرکزی شهرستان کرمانشاهان .

۱۴ ک شمال باختری کرمانشاه - کنار راه فرعی کرمانشاه بسراب نیلوفر .

دامنه - سردسیر - سکنه ۳۰۵ - شیعه - کردی فارسی .

آب از وقتات - محصول غلات حبوبات دیمی لبنیات مختصر صیفی - شغل زراعت - راه فرعی .

باباجانی-bâbâ-jâni - نام یکی از دهستانهای بخش ثلاث شهرستان کرمانشاهان همچنین نام طایفه ایست که در این دهستان سکونت دارند .

خلاصه مشخصات جغرافیایی دهستان بشرح زیر است:

حدود - از طرف شمال به دهستان جوانرود و بلوک کلاشی از بخش پاوه شهرستان سنندج - از طرف جنوب بخش گوران قلخانی و دهستان ازگله - از طرف خاور به دهستان ولد بیگی و قبادی از طرف باختر برز ایران و عراق .

ب - ۱

آب و هوا - هوای دهستان نسبت به پستی و بلندی متغیر بدین ترتیب که چون قسمت باختر و نزدیک بهرزهراق که بیش از ششصد متر از سطح دریا ارتفاع ندارد گرمسیر و قسمت خاوری بخش حدود قلعه میر آباد لوشه که در ارتفاع هزار و چهارصد متر هستند سردسیر و قسمت وسط حدود دشت حر و دولی دره معتدل است بهمین جهت گله داران با باجانی زمستان باختر و تابستان بخاور دهستان بیلاق و قشلاق مینمایند آب مشروب و مزروعی این دهستان اکثر از چشمه های متعدد کوهستان تامین میشود عموماً شیرین و گوارا و هوای آن نیز سالم است .
ارتفاعات = سه رشته کوهستان بطور مشخص در این دهستان بشرح زیر وجود دارد .

۱ - ارتفاعات شمالی رودخانه زمکان مشهور بکوه هیر و سرابند که دنباله کوه بنی گزو منشعب از سلسله دالاهواست که شرح مفصل آن در گوران داده شده در این دهستان بین رودخانه زمکان و رودخانه ليله تا محل اتصال آن دو رودخانه بهم ادامه دارد و بلند ترین قله آن در شمال باختری آبادی باغ میرلوشه ۲۳۹۰ متر از سطح دریا مرتفعتر است .

۲ - کوه مشهور سفیده بین دره رودخانه زمکان و دره رودخانه قلعه میرآباد و لوشه واقع شده تا محل اتصال آن دو رودخانه ادامه دارد بلند ترین قله آن در شمال آبادی شاه گدار ۲۱۳۵ متر از سطح دریا بلندتر است .

۳ - کوه بابا شاهباز که در جنوب رودخانه زمکان موازی با آن رود تا انتهای شمال باختری دهستان کشیده شده مرتفعترین قله آن در شمال آبادی کیسه ۱۹۹۰ متر ارتفاع دارد .

ارتفاعات دالاهو و دنباله آن در جنوب این دهستان قرار گرفته است که در بخش گوران شرح آن گذشت .

رودخانه - بین کوههای مذکور بالا سه رودخانه بشرح زیر جریان دارد
۱ - رودخانه زمکان - سرچشمه این رودخانه دو بخش گوران شرح داده شده از آبادی زمکان بکر بیگ وارد این دهستان شده همچادو منطقه کوهستانی و دره عمیقی جریان دارد و در انتهای شمال باختری دهستان با رودخانه ليله که از دهستان جوانرود سرچشمه گرفته یکی شده برودخانه سیروان ملحق میشوند .

جز آب آشامیدن استفاده دیگری در این دهستان از این رودخانه نمیشود
۲ - رودخانه لوشه - سرچشمه این رودخانه از دره لوشه - باغ میر
لوشه و فاضل آب قلعه میرخان است در حدود باختر آبادی قاپی قلی به
یکدیگر محقق پس از گذشتن از دره عمیق شمال کوه سفیده در حدود
آبادی چهار دیوار برودخانه زمکان متصل میگردد.

۳ - رودخانه دشت حر - سرچشمه این رودخانه چشمه سارهای متعدد
دشت حراست در حدود آبادی حرمیان بارودخانه زربشکه یکی شده
از جنوب قرا - ده شیخ - تکله گذشته در قسمت شمال باختری دهستان
برودخانه زمکان ملحق میگردد.
محصول عمده دهستان با باجانی غلات حبوبات لبنیات و محصولات دیگر
دامی است.

شغل ساکنین زراعت و گلهداری و در بلوک دولی دره تهیه سقز و کنیرا
و سایر محصولات جنگلی است.

این دهستان از ۷۵ آبادی بزرگ و کوچک و صدها مزرعه و مرتع
تشکیل شده و جمعیت آن در حدود ۷ هزار نفر و قراء مهم آن بشرح
زیر است:

در منطقه گرمسیرده شیخ - ودانی سر - کیسله - گاوره - میدان مک اشکی.
در منطقه سردسیر قلعه میر آباد - زمکان - باغ میری - زیارت تمر
خان انجیر بوسه - در دشت سر
تیره های منوایف با باجانی بشرح زیر است.

تایچوزی - قوج علی - حمده - عالی - میر ویسی - میر آبادی - زمکانی
تمرخانی - خسرو باشه - بیگ زاده .

با باجانی - ده کوچکی است از بلوک عباسوند بخش سنجایی
شهرستان کرمانشاهان .

۱۱ ک جنوب باختری کوزران - نزدیک بکمره - سکنه ۲۰ نفر .

با با حسین - *bâbâ-hoseyn* - ده از دهستان میرده بخش مرکزی
شهرستان قز.

۴۶ ک جنوب باختری سقز - ۱۶ ک باختر شوشه سقز بیانه .

کوهستانی - سردسیر - سکنه ۱۲۰ - سنی - کردی .

آب از چشمه - محصول غلات لبنیات توتون - شغل زراعت و گلهداری
راه مالرو .

با با حیران - *bâbâ-heyran* - ده از بخش روانسر شهرستان
سنندج .

۱۵ ک جنوب خاوری روانسر - ۶ ک خاور اتومبیل رو کرمانشاه بروانسر
کوهستانی - سردسیر - سکنه ۱۶۰ - سنی - کردی .

آب از چشمه - محصول غلات دیمی لبنیات - شغل زراعت و گلهداری
راه مالرو - تابستان از راه تپه لری میتوان اتومبیل برد .

با با خان - *bâbâ-xân* - ده از دهستان کرانی شهرستان بیجار

۱۲ ک جنوب حسن آباد سوگند - ۳ ک باختر ولی بیگ .

تپه ماهور - سردسیر - سکنه ۱۶۰ - شیعه - ترکی .

آب از رودخانه و چشمه - محصول غلات لبنیات - شغل زراعت گلهداری
صنایع دستی زنان قالیچه و جاجیم بافی - راه مالرو .

با با خنجر - *bâbâ-xanjar* - ده از دهستان مهربان بخش کبود
راهنک شهرستان همدان .

۴ ک شمال باختری قصبه کبود راهنک - ۲ ک حسین آباد .

تپه ماهور - سردسیر - سکنه ۵۵۶ - شیعه - ترکی .

آب از قنات - محصول غلات جزئی انگور لبنیات - شغل زراعت گلهداری
صنایع دستی قالی بافی - راه مالرو - تابستان از راه غیر جوی آق بلاغ
آق داغ میتوان اتومبیل برد .

با با رایس - *bâbâ-raïs* - ده از دهستان حومه شهرستان ملایر
۱۵ ک خاور شهر ملایر - کنار راه اتومبیل روملایر به شاه اراک .

کوهستانی - معتدل مالاریائی - سکنه ۳۶۹ - شیعه - فارسی .

آب از قنات - محصول غلات انگور - شغل زراعت - صنایع دستی زنان
قالی بافی - راه اتومبیل رو .

با با رار - *bâbâ-râr* - ده از دهستان قراتوره بخش دیواندره
شهرستان سنندج .

۳۲ ک شمال خاور دیواندره - ۳ ک جنوب خاوری وزیر .

کوهستانی - سردسیر - سکنه ۳۰ - سنی - کردی .

آب از رودخانه و چشمه - محصول غلات حبوبات لبنیات - شغل زراعت
گلهداری - راه مالرو .

با با رستم - *bâbâ-rostam* - ده از دهستان بالا شهرستان
نهادند .

۵ ک جنوب شهر نهادند - ۳ ک باختر راه شوشه نهادند بملایر و وجود
جلگه - سردسیر - سکنه ۷۷۵ - شیعه - لری و فارسی .

آب از رودخانه - محصول غلات تریاک توتون حبوبات لبنیات - شغل
زراعت و گلهداری - صنایع دستی زنان جاجیم بافی - راه مالرو .

با با رستم - ده از دهستان سیلطان شهرستان بیجار .

۲ ک شمال خاوری شهر بیجار - کنار راه فرعی بیجار - حسن آباد
تپه ماهور - سردسیر - محصول غلات وانگور لبنیات - شغل زراعت
گلهداری .

با با رستم - ده از دهستان کفر آور بخش گیلان شهرستان شاه آباد
۲۸ ک شمال خاوری گیلان - ۱ ک باختر قیطول .

دشت - معتدل - سکنه ۵۰ - مسلمان - کردی فارسی .

آب از رودخانه کفر آور - محصول غلات پنبه توتون تریاک صیفی لبنیات
شغل زراعت و گلهداری - از طایفه نیشی اهل کلهر هستند .

با با رسانی - *bâbâ-recâni* - ده از دهستان خسرو آباد شهرستان
بیجار .

۳۱ ک جنوب خاوری بیجار - کنار شوشه بیجار همدان .

تپه ماهور - سردسیر - سکنه ۳۶۰ - شیعه - کردی فارسی - ترکی .

آب از چشمه - محصول غلات لبنیات انگور - شغل زراعت گلهداری

قالیچه بافی - پاسگاه ژاندارمری و دبستان دارد.

بابارود - bābā-rud - ده از دهستان ترک شهرستان ملایر

۳۶ ک شمال باختری شهر ملایر - ۱۲ ک باختر راه شوسه ملایر به همدان کوهستانی - معتدل مالاریائی - سکنه ۵۶۵ - شیعه - ترکی و فارسی آب از چشمه - محصول غلات لبنیات - شغل زراعت گله داری - صنایع دستی قالی بافی - راه مالرو.

باباریز - bābā-riz - ده از دهستان حسین آباد بخش حومه دیواندره شهرستان سنندج.

۶۶ ک جنوب دیواندره - ۴ ک خاور شوسه سنندج به دیواندره.

کوهستانی - سردسیر - سکنه ۶۴۰ - سنی - کردی فارسی. آب از رودخانه و چشمه - محصول غلات حبوبات لبنیات انگور قلمستان صیفی - شغل زراعت گله داری - صنایع دستی زنان جاجیم بافی راه مالرو.

بابازید - bābā-zejd - ده از دهستان بخش هرسین شهرستان کرمانشاهان.

۷ ک جنوب باختر هرسین - ۴ ک جنوب شوسه هرسین به کرمانشاه

دامنه - سردسیر - سکنه ۶۰۴ - شیعه - کردی فارسی.

آب از رودخانه هرسین - محصول غلات حبوبات تریاک برنج چغندر قند پنبه قلمستان زرد آلو - شغل زراعت - راه مالرو - تابستان از شوسه هرسین کرمانشاه اتومبیل میتوان برد.

باباسرخه - bābā-sorxe - ده از دهستان نجف آباد شهرستان بیجار.

۱۳ ک باختر شهر بیجار - کنار شوسه بیجار سنندج.

تپه ماهور - سردسیر - سکنه ۲۶۰ - شیعه - کردی.

آب از چشمه - محصول غلات لبنیات - شغل زراعت گله داری - صنایع دستی زنان قالیچه گلیم جاجیم بافی - راه مالرو - دبستان دارد.

باباشاه آمد - bābā-cāh-āmad - ده از بخش گوران شهرستان شاه آباد.

۳ ک باختر گهواره - کنار راه مالرو توت شاهی.

کوهستانی - سردسیر - سکنه ۴ - مسلمان - کردی فارسی

آب از چشمه - محصول غلات دیم میوجات و توتون لبنیات - شغل زراعت گله داری - راه مالرو - چنار کهن سالمی دارد. از تیره سادات حیدری هستند.

بابا شیخ علی - bābā-ceyx-ali - ده از دهستان کلیائی بخش سنقر کلیائی شهرستان کرمانشاهان.

۱۴ ک باختر سنقر - ۴ ک جنوب سطر.

دامنه - سردسیر - سکنه ۲۳۰ - شیعه - کردی - فارسی.

آب از چشمه - محصول غلات حبوبات تریاک توتون انگور قلمستان شغل زراعت - قالیچه جاجیم پلاس بافی - تابستان از سطر اتومبیل میتوان برد.

باباشیدالله - bābā-ceydollāh - ده از دهستان چهاردولی

بخش قروه شهرستان سنندج

۳۶ ک خاور قروه - ۱۲ ک شوسه قروه - همدان.

کوهستانی - سردسیر - سکنه ۴۷۰ - شیعه - ترکی فارسی آب از چشمه - محصول غلات لبنیات انگور - شغل زراعت گله داری - راه مالرو - تابستان از طریق گل تپه اتومبیل می توان برد صنایع دستی زنان قالیچه جاجیم گلیم بافی

بابا عزیز - bābā-aziz - ده از بخش روانسر شهرستان سنندج.

۵ ک باختر روانسر - ۱ ک باختر راه اتومبیل رو روانسر به پاوه

دشت - سکنه ۱۸۶ - سنی - کردی.

آب از چشمه صادق آباد - محصول غلات برنج پنبه صیفی - شغل زراعت گله داری - راه مالرو تابستان اتومبیل میتوان برد

باباعلی - bābā-ali - ده از دهستان چهار بلوک بخش سیمینه رود شهرستان همدان.

۲۱ ک باختر قصبه بهار - ۳ ک جنوب شوسه همدان سنندج.

کوهستانی - سردسیر - سکنه ۵۶۲ - شیعه - ترکی.

آب از چشمه - محصول غلات - حبوبات لبنیات - شغل زراعت و گله داری.

صنایع دستی زنان قالی بافی - راه مالرو.

باباعلی - ده از دهستان ۳ بخش هرسین شهرستان کرمانشاهان.

۲۱ ک جنوب باختری هرسین - ۴ ک جنوب باختری چمن اسمعیل.

کوهستانی - سردسیر - سکنه ۷۹ - شیعه - کردی فارسی.

آب از چشمه - محصول غلات حبوبات تریاک - شغل زراعت راه مالرو.

بابا فقیه - bābā-faqih - ده از دهستان پیر تاج شهرستان بیجار

۲۷ ک خاور بیجار - ۹ ک جنوب چشمه کوره.

کوهستانی - سردسیر - سکنه ۲۴۰ - شیعه - کردی - فارسی.

آب از چشمه - محصول غلات لبنیات انگور سنجد - شغل زراعت گله داری - راه مالرو

باباقاسم - bābā-qāsem - ده از دهستان بالا شهرستان نهاوند

۱۵ ک جنوب خاوری شهر نهاوند - ۲ ک جنوب راه شوسه نهاوند بمالرو و بروجرد.

چلگه - معتدل مالاریائی - سکنه ۶۷۰ - شیعه - لری و فارسی.

آب از رودخانه - محصول غلات توتون تریاک حبوبات صیفی لبنیات شغل زراعت و گله داری - راه مالرو.

بابا قوری - bābāqori - ده از دهستان کنگاور بخش

کنگاور شهرستان کرمانشاهان

۶ ک باختر کنگاور - ۴ ک شمال باختری شوسه کنگاور کرمانشاه

کوهستانی - سردسیر - سکنه ۲۴۳ - شیعه - فارسی کردی - آب از چشمه سار و سراب کیوتر لانه - محصول غلات آبی دیمی میوجات

خلدستان تریاک حبوبات - شغل زراعت - راه مالرو.

این ده به قمره گز لو پائین نیز مشهور است.

بابا کرم - bābā-karam - ده از دهستان پیر تاج شهرستان بیجار.

۱۶ ک جنوب خاوری بیجار - ۴ ک خاور شوسه بیجار - همدان.

تپه ماهور - سردسیر - سکنه ۲۲۰ - شیعه - کردی.

آب از چشمه - محصول غلات انگور لبنیات - شغل زراعت گله داری راه مالرو.

بابا کمال - bābā-kamāl - ده از دهستان قلقل رود شهرستان توپسرکان.

۲۴ ک جنوب شهر توپسرکان - ۲ ک شمال رودخانه خرم آباد ملایر.

دامنه - سردسیر - سکنه ۱۱۹۸ - شیعه - کردی و فارسی.

آب از قنات - محصول غلات تریاک انگور - صیفی - لبنیات

شغل زراعت گله داری - راه مالرو.

تابستان از میانه ده اتومبیل میتوان برد در نزدیکی بابا کمال دماغه کوه سیاه دره چاه قدیمی بنام منیوه وجود دارد.

بابا کمال - ده از دهستان دینور بخش صحنه شهرستان کرمانشاهان

۲۱ ک شمال باختری صحنه - ۲ ک خاور شوسه کرمانشاه.

۲۱ ک شمال باختری صحنه - ۲ ک خاور شوسه کرمانشاه - سنقر.

دشت - سردسیر - سکنه ۲۰۵ - شیعه - کردی فارسی.

آب از رودخانه کنگرشاه - محصول غلات صیفی - چغندر قند تریاک توتون - شغل زراعت - اتومبیل میتوان برد.

بابا کوسه - bābā-kuse - ده از بخش گوران شهرستان شاه آباد.

۳۱ ک شمال کهواره - ۴ ک خاور بیرقوند.

کوهستانی - سردسیر - سکنه ۲۳۰ - مسلمان - کردی فارسی.

آب از چشمه - محصول غلات دیم - لبنیات مختصر سقز.

شغل زراعت گله داری - راه مالرو - از تیره تفنگی هستند.

بابا گرگر - bābā-gorgor - ده از دهستان اسفند آباد بخش قروه شهرستان سنندج.

۱۵ کیلومتری شمال خاوری قروه - کنار راه فرعی قروه به مالوجه

جلگه - سردسیر - سکنه ۱۴۰ - شیعه - ترکی.

آب از چشمه - محصول غلات حبوبات لبنیات - شغل زراعت و گله داری راه مالرو تابستان از طریق قروه - قملان اتومبیل میتوان برد.

چند چشمه آب معدنی در اطراف این ده وجود دارد - یکی از چشمه ها آب زیاد دارد تابستان از اطراف برای آب تنی باین ده می آیند

بقرار اظهار مظلمین برای امراض جلدی مفید است.

زیارتگاه بابا گرگر در روی تپه ای که از رسوب املاح آبهای معدنی تشکیل شده واقع زیارتگاه مورد احترام ساکنین قراه بخش است

زیر ستون بنای امام زاده از سوراخی تقریباً بقطر ۱۰ سانتیمتر گاز

خنکی با فشار توام با صدا خارج میشود زائیرین بوسیله دستمال و پارچه چند دقیقه مانع خروج گاز شده سپس سرعت دستمال را بر میدارند گاز جمع شده با فشار تمام خارج در نتیجه اشیاء مانند سکه پول - انگشتر - خورده سنگ و غیره که زائیرین قبلی بدرون سوراخ انداخته اند خارج میشود آن شی را برای تبرک همراه میبردند.

بابان - bābān - ده از دهستان حاجیلو بخش کبودر اهنک شهرستان همدان.

۴ ک خاور قصبه کبودر اهنک - ۳ ک خاور راه اتومبیل روکیو در اهنک به همدان.

جلگه - سردسیر - سکنه ۶۳۰ - شیعه - ترکی.

آب از قنات - محصول غلات انگور حبوبات لبنیات صیفی - شغل زراعت گله داری - صنایع دستی زنان قالی بافی - راه مالرو - تابستان از طریق دستجرد میتوان اتومبیل برد.

بابان - ده از دهستان ماهیدشت پائین بخش مرکزی شهرستان کرمانشاهان.

۳۲ ک شمال باختری رباط - ۱۲ ک شمال باختر قلعه داراب خان.

دشت - سردسیر - سکنه ۵۰۰ - شیعه - کردی - فارسی.

آب از زه آب دره علی - محصول غلات دیمی لبنیات - شغل زراعت گله داری - راه مالرو از طریق دهستان سنجایی میان دربند تابستان اتومبیل میتوان برد.

بابان آباد - bābān - ābād - ده از دهستان چمچمال بخش صحنه شهرستان کرمانشاهان.

۱۴ ک باختر صحنه - ۲ ک جنوب شوسه کرمانشاه به همدان.

دشت - سرد معتدل - سکنه ۱۰۴ - شیعه - کردی فارسی.

آب از رودخانه گاماسیاب - محصول غلات تریاک حبوبات توتون - شغل زراعت - تابستان از طریق فراش اتومبیل میتوان برد.

بابا نظر - bābā-nazar - ده از دهستان سردرود بخش وزن شهرستان همدان.

۳۶ ک شمال باختری قصبه وزن - ۱۲ ک باختر دهق.

دامنه - سردسیر - سکنه ۱۸۲۶ - شیعه - ترکی - فارسی.

آب از قنات - در بهار از رودخانه محلی - محصول غلات انگور - بادام لبنیات نخود حبوبات - شغل زراعت و گله داری - صنایع دستی زنان قالی بافی - راه مالرو - تابستان از قادرخلج اتومبیل میتوان برد.

دبستان و تپه ای از آثار ابنیه قدیم دارد.

بابا نظر - ده از دهستان نجف آباد شهرستان بیجار.

۱۰ ک خاور نجف آباد - ۲ ک جنوب شوسه بیجار به سنندج.

تپه ماهور - سردسیر - سکنه ۱۳۵ - شیعه - کردی - فارسی.

آب از چشمه - محصول غلات لبنیات - شغل زراعت گله داری - صنایع دستی زنان قالیچه گلیم جاجیم بافی - راه مالرو.

باباها - bābā-hā - ده از بخش گوران شهرستان شاه آباد.

۱۶ ک شمال خاوری گهواره - ۳ ک راه فرعی گهواره به سنجایی کوهستانی - سردسیر - سکنه ۹۰ - مسلمان - کردی - فارسی.
آب از چشمه - محصول غلات دیم و مختصر حبوبات توتون لبنیات - شغل زراعت گله‌داری - راه مارو - از تیره سادات حیدری هستند.
باباهادی - *bâbâ-hâdi* - ده از دهستان قوره تو بخش مرکزی شهرستان قصر شیرین.

۱۸ ک شمال خاوری قصر شیرین - کنار مرز ایران و عراق تیه‌ماهور - گرمسیر - سکنه ۱۴۰ - شیعه - کردی.
آب از رودخانه قوره تو - محصول غلات دیم لبنیات صیفی - شغل زراعت **بابلقانی** - *bâbolqâni* - ده از دهستان حومه شهرستان ملایر ۲۷ ک جنوب خاوری شهر ملایر - ۱۵ ک شمال راه شوسه ملایر بارک کوهستانی - معتدل مالاریائی - سکنه ۱۰۸۹ - شیعه - فارسی.
آب از قنات - محصول غلات انگور - شغل زراعت - صنایع دستی زنان قالی بافی - راه مارو.

باتمان - *bâtman* - (ترکی - واحد وزن من) ده از دهستان میاند ریند بخش مرکزی کرمانشاهان
۷۲ ک شمال کرمانشاه - ۵ ک خاور شوسه سنندج.

دامنه - سردسیر - سکنه ۵۰۰ - شیعه - کردی فارسی.
آب از چشمه - محصول غلات حبوبات میوجات تریاک چغندر قند شغل زراعت - از طریق قلعه شاخانی اتومبیل میتوان برد.
باخرم - *bâ-xorram* - ده از دهستان سورسور بخش کامیاران شهرستان سنندج.

۴ ک شمال خاور کامیاران - ۱ ک شمال رودخانه گاورد کوهستانی - سردسیر - سکنه ۱۷۷ - سنی - کردی
آب از رودخانه و چشمه - محصول غلات لبنیات توتون - شغل زراعت گله‌داری - راه مارو
باخله - *bâxle* - ده از دهستان بیلوار بخش کامیاران شهرستان سنندج.

۶ ک شمال کامیاران - کنار شوسه کرمانشاه سنندج - دامنه - سردسیر - سکنه ۱۶۳ - سنی - کردی
آب از چشمه و رودخانه مروارید - محصول غلات لبنیات - شغل زراعت گله‌داری - راه اتومبیل رو.

باخی - *bâxi* - ده از دهستان گیلان بخش گیلان غرب شهرستان شاه آباد ۳ ک شمال باختری گیلان - کنار شوسه گیلان بقصر شیرین.
دشت - گرمسیر مالاریائی - سکنه ۱۲۵ - شیعه - ترکی فارسی.
آب از رودخانه گیلان - محصول غلات برنج توتون تریاک حبوبات لبنیات پنبه - شغل زراعت و گله‌داری - راه مارو.
از طایفه کهر هستند.

بادامک - *bâdâmak* - ده از دهستان قلقل رود شهرستان تویسرکان

۱۵ ک جنوب خاوری شهر تویسرکان - ۳ ک شمال راه شوسه تویسرکان بملایر کوهستانی - سردسیر - سکنه ۲۵۲ - شیعه - کردی فارسی
آب از قنات - محصول غلات انگور صیفی مختصر میوجات لبنیات شغل زراعت گله‌داری - راه مارو .

بادخوره - *bâd-xore* - ده از دهستان جلگه افشار بخش اسد آباد شهرستان همدان .

۶ ک جنوب باختر قصبه اسد آباد - ۳ ک باختر شوسه اسد آباد بکنگاور جلگه - سردسیر مالاریائی - سکنه ۸۳۷ - شیعه - ترکی فارسی
آب از قنات - محصول غلات و لبنیات انگور صیفی تریاک توتون شغل زراعت و گله‌داری - صنایع دستی زنان قالی چاجیم بافی - راه مارو تابستان اتومبیل میتوان برد .

بادکان - *bâdkân* - ده از دهستان جوانرود بخش باره شهرستان سنندج :

۵ ک جنوب خاوری پاوه - ۵ ک باختر قلعه جوانرود کوهستانی - سردسیر - سکنه ۱۵۳ - سنی کردی .
آب از چشمه - محصول غلات لبنیات توتون - شغل زراعت گله داری راه مارو .

بادمجان - *bâdemjân* - ده از دهستان سرشیو بخش مرکزی شهرستان سقز .
۵۲ ک جنوب سقز - ۸ ک شمال بیان دره .

کوهستانی - سردسیر - سکنه ۱۰۰ - سنی - کردی .
آب از چشمه و رودخانه - محصول غلات لبنیات توتون - شغل زراعت و گله‌داری - راه مارو .

بارآور - *bâr-âvar* - ده کوچکی است از دهستان پشت آربابا بخش بانه شهرستان سقز .

۱۲ ک جنوب بانه - ۲ ک کوخه مامو - سکنه ۳۵ نفر
باریکه صادقی - *bârike-sâdeqi* - ده از دهستان هرسم بخش مرکزی شهرستان شاه آباد .

۶ ک شمال باختر هرسم جنوب خاوری شاه آباد دشت - سردسیر - سکنه ۲۵ - شیعه - کردی فارسی
آب از رودخانه ماشالکان سراب هرسم - غلات محصول حبوبات تریاک چغندر قند لبنیات - شغل زراعت گله‌داری - راه مارو .
تابستان از طریق پلنگ گرد اتومبیل میتوان برد .

باریکه نظام - *barike-nezâm* - ده از دهستان هرسم بخش مرکزی شهرستان شاه آباد .

۴ ک باختر هرسم - ۱ ک جنوب خاوری شاه آباد دشت - سردسیر - سکنه ۷۰ - شیعه - کردی فارسی .
آب از رودخانه ماشالکان و سراب هرسم - محصول غلات حبوبات لبنیات چغندر قند تریاک - شغل زراعت گله داری - راه مارو .
تابستان از طریق پلنگ گرد و چشمه سنگی اتومبیل میتوان برد

دستان - مسجد و دو باب دکان دارد و فعلا مرکز دهستان هرسم
میباشد .

بازان - *bāzān* - نام مرتع و مزرعه ایست از دهستان قبادی بخش
تلات شهرستان کرمانشاه .

۱۲ ک خاور نهر آب - و مجاور مزارع و مراتع مامنان و سرایان واقع
شده زمستان سکنه ندارد تابستان چند خانوار از ایل قبادی برای تعلیف
احشام و زراعت باین محل می آیند .

بازان - ده از دهستان پیش خور بخش رزن شهرستان همدان .

۶۶ ک جنوب خاوری قصبه رزن - ۶ ک شمال راه عمومی فامنین
به نوبران .

کوهستانی - معتدل مالاریایی - سکنه ۳۶ - ۲ - شیعه - ترکی .

آب از قنات - محصول غلات لبنیات - شغل زراعت و کله داری
راه مالرو

بازک - *bāzake* - ده از دهستان هرسم بخش مرکزی شهرستان
شاه آباد .

۷ ک جنوب خاوری هرسم - جنوب خاوری شاه آباد

دشت - سردسیر - سکنه ۱۸۰ - شیعه - کردی - فارسی

آب از زه آب رودخانه باقر آباد - محصول غلات دیمی لبنیات - شغل
زراعت کله داری - راه مالرو - تابستان از طریق هرسم اتومبیل
میتوان برد .

بازیانی - *bāzyāni* - ده از بخش سنجایی شهرستان کرمانشاه
۱۳ ک جنوب کوزران - ۳ ک کاکبها .

دامنه - سردسیر - سکنه ۸۰ - شیعه - کردی - فارسی .

آب از چاه - محصول غلات حبوبات دیم لبنیات - شغل زراعت کله داری
راه مالرو - تابستان اتومبیل میتوان برد .

بازی رباب - *bāzi-robāb* - ده از دهستان حسین آباد بخش حومه
شهرستان سنندج

۳۶ ک شمال سنندج - ۱۰ ک باختر حسین آباد و شوسه سقر

کوهستانی - سردسیر - سکنه ۱۷۰ - سنی - کردی .

آب از رودخانه معلی و چشمه - محصول غلات حبوبات لبنیات توتون
شغل زراعت کله داری - راه مالرو .

باسکله - *bāskele* - ده از دهستان آسمان آباد بخش شیروان
چرداول شهرستان ایلام

۳۰ ک شمال باختر چرداول - کنار راه اتومبیل رو چرداول به ایلام

کوهستانی - گرمسیر - سکنه ۳۰ - شیعه - کردی

آب از چشمه و چاه - محصول غلات حبوبات لبنیات - شغل زراعت
و کله داری

باسی کله - ده از دهستان گوار بخش گیلان غرب شهرستان شاه آباد
۷۵ ک خاور گیلان - ۱۸ کیلومتری خاور گوار

دشت - سردسیر - سکنه ۱۰ - شیعه - کردی فارسی
آب از رودخانه گوار - محصول غلات لبنیات توتون صیفی ذرت - شغل

زراعت کله داری - راه فرعی بشوسه دارد

تابستان دو حدود ۱۰۰ خانوار از ایل کلهر برای تعلیف احشام و زراعت
دیم حدود این آبادی می آیند و زمستان گرمسیر ایوان می روند

زیارتگاهی بنام باباحیدر نزدیک این ده واقع و زیارتگاه سکنه گوران
است .

باش بلاغ - *bāc-bolâq* - ده از دهستان کل تپه فیض اله بیگی
بخش مرکزی شهرستان سقز .

۳۳ ک خاور سقز - ۱۲ ک شمال باختر گرفتو .

کوهستانی - سردسیر - سکنه ۵۰ - سنی - کردی .

آب از چشمه - محصول غلات توتون لبنیات مختصر میوه جات - شغل زراعت
و کله داری - راه مالرو .

باش قشلاق - *bāc-qeqlâq* - ده از دهستان قرانوره بخش
دیواندره شهرستان سنندج

۳۴ ک شمال دیواندره - ۴ ک باختر قالوچه

کوهستانی - سردسیر - سکنه ۱۸۰ - سنی - کردی

آب از رودخانه و چشمه - محصول غلات حبوبات لبنیات توتون - شغل
زراعت کله داری - راه مالرو .

باش قور تاران - *bāc-qurtârân* - ده از دهستان گاو بازه
شهرستان بیجار .

۱۸ ک جنوب پیر تاج - کنار راه مالرو قرانقره به شاهکدار

تپه ماهور - سردسیر - سکنه ۶۹۰ - شیعه - ترکی .

محصول غلات لبنیات - شغل زراعت کله داری - صنایع دستی زنان قالیچه
چاجیم گلیم بافی - راه مالرو .

باشماق - *bācmâq* - ده از دهستان ییلاق بخش حومه شهرستان
سنندج .

۴۸ ک جنوب خاوری سنندج - ۱۲ ک جنوب دهگلان

دامنه - سردسیر - سکنه ۱۰۴۰ - سنی - کردی .

آب از چشمه - محصول غلات مختصر میوه جات انگور لبنیات - شغل زراعت
کله داری - راه مالرو .

صنایع دستی زنان قالیچه چاجیم گلیم بافی .

باشماق - ده از دهستان تیلکوه بخش دیواندره شهرستان سنندج
۵۴ ک شمال باختر دیواندره - ۷ ک جنوب شوسه دیواندره سقز .

کوهستانی - سردسیر - سکنه ۵۰۰ - سنی - کردی .

آب از چشمه - محصول غلات باغات انگور زردالو گردو - شغل زراعت
کله داری - راه تاجاده مالرو .

باشوان - *bācvân* - ده کوچکی است از دهستان پشت آریا یا بخش
بانه شهرستان سقز

۲۱ ک جنوب باختر بانه - سکنه ۲۰ نفر .

باشوکی - bâcuki - ده کوچکی است از دهستان نجف آباد شهرستان بیجار.

۶ک خاور نجف آباد - کنار راه مالرو نجف آباد ابراهیم آباد - سکنه ۱۰ نفر.

باشه - hâce - ده از دهستان ویه بخش مریوان شهرستان سنندج.

۲۴ک شمال باختر دژ شاهپور - ۲ک مرز ایران و عراق - ۸ک پنجوین دامنه - سردسیر - سکنه ۱۰۰ - سنی - کردی.

آب از چشمه - محصول غلات حبوبات لبنیات توتون برنج - شغل زراعت گله داری - راه اتومبیل رو و مالرو - نام قدیم آن باشاق بوده پاسگاه مرز بانی گمرکی - دبستان دارد

پاسگاه مرز بانی معروف برج چمن آرا در کنار مرز جزء باشه است **باغان** - bâqân - ده از دهستان سرشیو بخش مریوان شهرستان سنندج .

۲۴ک خاور دژ شاهپور - سر راه شوسه مریوان سنندج .

کوهستانی - سردسیر - سکنه ۱۰۰ - سنی - کردی.

آب از چشمه و رودخانه محلی - غلات توتون لبنیات تهیه ذغال چوب شغل زراعت - راه مالرو - پاسگاه نظامی و تلفن دارد.

باغچه - bâqçele - ده از دهستان قراتوره بخش دیواندره شهرستان سنندج .

۱۰۶ک خاور دیواندره - کنار رودخانه قزل اوزان .

کوهستانی - سردسیر - سکنه ۲۰۰ - سنی - کردی.

آب از رودخانه قزل اوزان و چشمه - محصول غلات حبوبات لبنیات توتون شغل زراعت گله داری - راه مالرو.

باغچه - ده از دهستان سرشیو شهرستان سقز

۱۱ک جنوب خاور سقز - ۵ک هوسه سقز به سنندج.

کوهستانی - سردسیر - سکنه ۱۲۰ - سنی - کردی.

آب از چشمه - محصول غلات لبنیات توتون - شغل زراعت و گله داری راه مالرو.

باغچه - bâqçe - ده از دهستان مهربان بخش کبودر اهنک شهرستان همدان .

۵ک شمال باختری قصبه کبودر اهنک - ۸ک خاور شوسه همدان بیجار .

تپه ماهور - سردسیر - سکنه ۶۸۸ - شیعه - ترکی کردی.

آب از قنات - محصول غلات دیم انگور مختصر - صیفی لبنیات - شغل زراعت و گله داری.

صنایع دستی زنان قالی بافی - راه مالرو - تابستان از طریق کمی قلعه و مخور اتومبیل میتوان برد.

باغچه - ده از دهستان چهار بلوک بخش سیمینه رود شهرستان همدان ۲۴ک شمال خاور همدان - ۹ک خاور ملی آباد جورقان.

کوهستانی - سردسیر - سکنه ۱۴۵ - شیعه - ترکی - فارسی.

آب قنات و چشمه - محصول غلات لبنیات - شغل زراعت و گله داری - صنایع دستی زنان جاجیم بافی - راه مالرو.

باغچه مریم - bâqçe-maryam - ده از دهستان بیلاق بخش حومه شهرستان سنندج .

۲۲ک شمال خاور سنندج - ۳ک شمال آق بلاغ .

دامنه - سردسیر - سکنه ۴۹۰ - سنی - کردی.

آب از چشمه - محصول غلات - شغل زراعت گله داری - راه مالرو .

صنایع دستی زنان قالیچه جاجیم گلیم بافی

باغ زینب - bâq-zeynab - ده از دهستان ۳ بخش هر سین شهرستان کرمانشاهان .

۲۴ک جنوب باختری هر سین - ۳ک جنوب باختری باباعلی .

کوهستانی - سردسیر - سکنه ۱۰۰ - شیعه - کردی فارسی .

آب از چشمه - محصول غلات حبوبات تریاک - شغل زراعت - راه مالرو .

باغ طیقون - bâq-tiqun - ده از دهستان ماهیدشت بالا بخش مرکزی شهرستان کرمانشاهان،

۲۴ک جنوب خاوری کرمانشاه - ۳ک کله چوب .

دشت - سردسیر - سکنه ۳۳۰ - شیعه - کردی .

آب از رودخانه مرک - محصول غلات حبوبات تریاک میوه جات چغندر قند صیفی لبنیات - شغل زراعت و گله داری - راه مالرو .

تابستان راه فرعی بکرمانشاه و فیروز آباد و قلعه قدیمی آجری دارد .

باغ فلک - bâq-falak - ده از دهستان درو فرمان بخش مرکزی شهرستان کرمانشاهان،

۱۷ک خاور کرمانشاه - ۳ک جنوب راه قدم کرمانشاه به بیستون

دامنه و دشت - سردسیر - سکنه ۶۲۰ - شیعه - کردی فارسی .

آب از چاه و قنات - محصول غلات دیم لبنیات - شغل زراعت گله داری - راه مالرو - تابستان از راه قدیم اتومبیل میتوان برد .

باغ گرم بیگ - bâq-karam-beyg - ده از دهستان ماهیدشت - بالا بخش مرکزی شهرستان کرمانشاهان .

۲۴ک جنوب خاوری کرمانشاه - ۶ک فیروز آباد .

دامنه - سردسیر - سکنه ۶۰ نفر - شیعه - کردی لکی .

آب از چشمه - محصول غلات دیم لبنیات - شغل زراعت گله داری - گله داران زمستان گرمسیر میروند .

باغ کوه بارود آب - bâq-kuh-bârud-âb - ده کوچکی از دهستان بالا شهرستان نهاوند .

۶ک خاوری شهر نهاوند - سکنه ۱۵ نفر

چمشید آباد نیز نامیده میشود .

باغلو جه - bâq luje - ده از دهستان اسفند آباد بخش قره شهرستان سنندج .

۲۷ ک شمال خاوری قروه - ۶ ک جنوب خاور دلبران

کوهستانی - سردسیر - سکنه ۱۷۵ - شیعه - ترکی .

آب از چشمه - محصول غلات لبنیات - شغل زراعت گله داری - راه مارو صنایع دستی زنان قالیچه جاجیم گلیم بافی .

باغله - bāqle - ده از دهستان چرداول بخش شیروان چرداول شهرستان ایلام .

۸ ک باختر چرداول - کنار راه اتومبیل رو چرداول به آسمان آباد .

کوهستانی - گرمسیر - سکنه ۲۰۰ - شیعه - کردی .

آب از چشمه - محصول غلات حبوبات لبنیات - شغل زراعت و گله داری .
باغ میری لوشه - bāq-miri-luce - ده از دهستان باباجانی بخش ثلاث شهرستان کرمانشاهان .

۲۷ ک جنوب خاوری دوشیخ - ۴ ک امر و پارباب .

کوهستانی - معتدل - سکنه ۱۵۰ - سنی - کردی .

آب از دره لوشه - محصول غلات حبوبات لبنیات میوه جات - شغل زراعت گله داری - راه مارو - ساکنین از طایفه باباجانی هستند .

باغ نی - bāq-ney - ده از دهستان حومه بخش مرکزی شهرستان کرمانشاه

۱ ک شمال شهر کرمانشاه - کنار شوشه کرمانشاه به طاق بستان .

دشت - سردسیر - سکنه ۵۱۰ - شیعه - کردی فارسی .

آب از قنات و فاضل آب شهر - محصول غلات سبزیجات حبوبات صیفی چغندر قند - شغل زراعت و عده ای در تصفیه خانه نفت کرمانشاه کارگرنند .

باقر آباد - bāqer-âbād - ده از دهستان شیان بخش مرکزی شهرستان شاه آباد .

۲۴ ک خاور شاه آباد - ۱۰ ک خ و رحمن آباد زیری .

دشت - سردسیر - سکنه ۵۷۸ - شیعه - کردی فارسی .

آب از چشمه - محصول غلات دیم لبنیات - شغل گله داری .

و مختصر زراعت - زمستان عموماً گرمسیر - قصر شیرین میروند .

راه فرعی ۱۰۰ ک از شاه آباد واقع در کنار شوشه کرمانشاه دارد .

در دو محل به فاصله ۱ کیلومتر واقع به علیا و سفلی مشهور سکنه علیا ۳۸۶ فراسد .

باقر آباد - ده از دهستان میان دربند بخش مرکزی شهرستان کرمانشاهان .

۲ ک شمال باختری کرمانشاه از طریق سراب خشکه - ۴ ک شمال شوشه روانسر .

دشت - سردسیر - سکنه ۲۹۰ - شیعه - کردی فارسی .

آب از رودخانه راز آور بوسيله مكينه - محصول غلات حبوبات لبنیات صیفی - شغل زراعت .

باقر آباد - ده از دهستان هرمس بخش مرکزی شهرستان شاه آباد .

۸ ک جنوب خاوری هرمس - جنوب خاوری شاه آباد .

دشت - سردسیر سکنه ۱۶۰ - شیعه - کردی و فارسی .

آب از زه آب رودخانه محلی - محصول غلات دیم لبنیات - شغل زراعت گله داری - راه مارو - تابستان از طریق هرمس اتومبیل میتوان برد .

باقر آباد - ده از دهستان خسرو آباد شهرستان بیجار .

۲۱ ک جنوب خاوری بیجار - ۲ ک شوشه بیجار - همدان .

تپه ماهور - سردسیر - سکنه ۱۴۵ - شیعه - کردی و فارسی .

آب از چشمه - محصول غلات لبنیات - شغل زراعت گله داری - صنایع دستی زنان قالیچه گلیم جاجیم بافی - راه مارو .

باقر آباد - ده از دهستان چمچمال بخش صحنه شهرستان کرمانشاهان

۲۷ ک باختر صحنه - کنار شوشه کرمانشاه به سقر .

دشت معتدل - سکنه ۱۳۵ - شیعه - کردی فارسی .

آب از رودخانه دینور - محصول غلات برنج تریاک حبوبات توتون شغل زراعت .

باقر آباد - ده از دهستان خرم رود شهرستان تویسرکان .

۲۰ ک باختر شهر تویسرکان - کنار شوشه تویسرکان به کرمانشاه .

چلمکه - سردسیر - سکنه ۱۲۷ - شیعه - کردی و فارسی .

آب از قنات - محصول غلات برنج کتیرا - شغل زراعت - صنایع دستی زنان قالی بافی - راه اتومبیل رو .

باقر آباد - ده کوچکی است از دهستان ترک شهرستان ملایر .

۲۱ ک شمال شهر ملایر - کنار راه اتومبیل رو قرانگین به قوزان .

باقر آباد - ده کوچکی است از دهستان جلگه افشار دوم بخش اسداباد شهرستان همدان .

۲۵ ک جنوب باختری قصبه اسداباد - ۱ ک شمال گوگدار .

سکنه ۲۰ نفر .

باقر آباد میانرود - bāqer-âbād-miyân-rud - ده کوچکی است از دهستان بیلوار بخش مرکزی شهرستان کرمانشاهان .

۵ ک خاور مرزبانی - سکنه ۵۰ نفر .

باقر آباد سامله - bāqer-âbād-sāmele - ده از دهستان بیلوار بخش مرکزی شهرستان کرمانشاهان

۲۲ ک شمال خاوری دیزگران - ۲ ک سامله .

کوهستانی - سردسیر - سکنه ۱۹۵ - سنی - کردی فارسی .

آب از چشمه و زه آب رودخانه خانقاه - محصول غلات حبوبات تریاک توتون - شغل زراعت - راه مارو .

باقل آباد - bāqel-âbād - ده از دهستان حسین آباد بخش دیواندره شهرستان سنندج .

۶ ک شمال حسین آباد - کنار شوشه فعلی سنندج بسقر .

کوهستانی - سردسیر - سکنه ۳۶۰ - سنی - کردی .

آب از رودخانه چشمه - محصول غلات توتون حبوبات لبنیات صیفی شغل زراعت و گله داری .

باقل آباد - ده از دهستان کلاترزان بخش رزاب شهرستان سنندج .

۲۶ ک شمال خاوری رزاب - ۱۴ ک جنوب باختر میوان سنندج

آب از چشمه - محصول غلات تریاک توتون حبوبات لبنیات - شغل زراعت و گلهداری - راه مارلو.

بالادِهستان - *bâlâ-dehestân* - یکی از دهستانهای چهار گانه شهرستان نهاوند - خلاصه مشخصات آن بشرح زیر است حدود از طرف شمال بکوه سفید و شهر نهاوند - از جنوب بکوه گرو از خاور به بخش اشترینان شهرستان روجرد - از باختر به پائین دهستان نهاوند - خاور و جنوب دهستان کوهستانی و مرکز آن دشت است . رودخانه مهم گاماسیاب در این دهستان از دره شمالی کور گرو سر چشمه گرفته پس از مشروب نمودن قراء مجاور رودخانه وارد دهستان پائین میگردد.

در اراضی قلعه قباد بوسیله نهر بزرگ شعبانی آب رودخانه مذکور گرفته شده بمصرف آبیاری قراء شعبانی - زمان آباد - کوهانی و باغات بسیار شهر نهاوند میرسد.

راه شوشه نهاوند به ملایرو بروجرد همجاور شمال نهر و رودخانه مذکور احداث شده است بقراء واقع در شمال رودخانه گاماسیاب تابستان اتومبیل نیز میتواند برد ولی راه تراء جنوب رودخانه مارلومیباشد شرح ارتفاعات - رودخانه - آب و هوا در شهرستان نهاوند داده شده است.

این دهستان از ۶۷ آبادی بزرگ و کوچک تشکیل شده جمعیت آن در حدود ۲۰ هزار نفر مرکز دهستان آبادی شعبانی و قراء مهم آن بشرح زیر است :

کوهانی - میلاب - وشت - برجک - بابارستم - قلعه قباد

بالا گبری - *bâlâ-gabri* - ده از دهستان درو فرامان بخش مرکزی شهرستان کرمانشاهان.

۱۰ ک جنوب خاوری کرمانشاه - ۱۷۰ ک جنوب باختری گوش بران

کوهستانی - سردسیر - سکته ۱۴۰ - شیعه - کردی فارسی

آب از زه آب رودخانه محلی - محصول غلات - حبوبات لبنیات - شغل زراعت - راه مارلو .

بالقلو - *bâleqlu* - ده از دهستان کل تپه فیض اله بیگی بخش مرکزی شهرستان سقز .

۲۰ ک شمال خاور سقز - کنار رودخانه پایقلعه .

کوهستانی - سردسیر - سکته ۱۵۰ - سنی - کردی .

آب از چشمه و قنات - محصول غلات لبنیات توتون - شغل زراعت - گلهداری - راه مارلو .

بالک - *bâlak* - یکی از دهستانهای بخش مریوان شهرستان سنندج . این دهستان در جنوب خاور بخش واقع محدود است از شمال بدستان سرشیواز جنوب به بخش اورامان - از خاور دهستان کلاترزان از باختر دهستان ویسه مریوان .

موقعیت طبیعی دهستان کوهستان جنگلی هوا سردسیر - آب قراهِ آن از چشمه و قنات - محصول عمده دهستان غلات لبنیات توتون و

کوهستانی - سردسیر - سکته ۲۰۰ - سنی - کردی .

آب از چشمه - محصول غلات توتون پنبه - شغل زراعت و گلهداری ذغال فروشی - راه مارلو .

باقله - *bâqele* - ده از دهستان بیلوار بخش مرکزی شهرستان کرمانشاهان .

۱۵ الی ۱۸ ک شمال خاوری دیزگران .

کوهستانی - سردسیر - سکته ۴۲۰ - سنی - کردی و فارسی .

آب از چشمه متعدد و زه آب رودخانه محلی - محصول غلات حبوبات لبنیات توتون تریاک مختصر قلمستان - شغل زراعت - صنایع دستی قالیچه جاجیم گلیم بافی - راه مارلو - تابستان از طریق سنقر و گل سفید میتوان اتومبیل برد .

در دو محل بفاصله ۳ کیلومتر واقع بنام باقله علیا و سفلی مشهور سکته علیا ۱۹۵ نفر است .

باقله - ده از دهستان درو فرامان بخش مرکزی شهرستان کرمانشاهان .

۶ ک جنوب خاوری کرمانشاه - ۲ ک خاور کبوده .

کوهستانی - سردسیر - سکته ۲۰۰ - شیعه - فارسی کردی .

آب از زه آب رودخانه محلی - محصول غلات حبوبات لبنیات - شغل زراعت و گلهداری - راه مارلو .

باقله - ده از دهستان ۳ بخش هرسین شهرستان کرمانشاهان .

۲۸ ک جنوب باختری هرسین - کنار خاوری رودخانه گاماسیاب .

کوهستانی - سرد - سکته ۱۱۷ - شیعه - کردی فارسی .

آب از چشمه - محصول غلات حبوبات پنبه تریاک - شغل زراعت راه مارلو .

باکلانی - *bâklâni* - ده از بخش سنجاپی شهرستان کرمانشاهان .

۱۲ ک شمال خاوری کوزران - ۳ ک رودخانه قره سو .

دشت - سردسیر - سکته ۱۵۰ - سنی و شیعه - کردی فارسی .

آب از سراب تیران - محصول غلات چندر قند صیفی حبوبات لبنیات شغل زراعت و گلهداری - راه مارلو - تابستان میتوان اتومبیل برد .

بالاجوب - *bâlâ-jub* - ده از دهستان دینور بخش صحنه شهرستان کرمانشاهان .

۲۵ ک شمال باختری صحنه - ۲ ک باختر شوشه کرمانشاه به سنقر .

دامنه - سردسیر - سکته ۳۸۰ - شیعه - کردی فارسی .

آب از رودخانه جامیشان - محصول غلات چندر قند توتون تریاک حبوبات میوه جات - شغل زراعت - اتومبیل میتوان برد در دو محل واقع شده اند .

بالاجوب - ده از دهستان سلگی شهرستان نهاوند .

۱۸ ک شمال باختر شهر نهاوند - کنار رودخانه سراب گیان .

جلگه - سردسیر - سکته ۲۱۱ - شیعه - لری و فارسی .

محصولات جنگلی مانند مازوج - کلکاف - گزنکین .
 دهستان بالک از ۲۳ آبادی تشکیل شده سکنه آن در حدود ۴۰۰ نفر
 مرکز دهستان ده بالک و قراه مهم آن بشرح زیر است .
 دري - خير آباد - چور - ييژن آباد - دگاشيخان - لنج آباد - تيله .
 راه فرعی اتومبیل رو مریوان به رز آب از کنار آبادیهای ریخان - کال
 بائین و دگاشیخان این دهستان میگذرد .
بالک - ده مرکز دهستان بالک بخش مریوان شهرستان سنندج .
 ۱۱ ک جنوب خاور دژ شاهپور - ۵ ک خاور راه اتومبیل رو مریوان
 به رز آب .
 کوهستانی - سردسیر مالاریائی - سکنه ۵۴۰ - سنی - کردی .
 آب از چشمه و قنات - محصول توتون غلات مختصر حبوبات لبنیات - شغل
 زراعت و گله داری - راه مالرو - از پل چوبی جنوب بر قلعه ممکن
 است اتومبیل برد .
بالوانه - *bâlvâne* - ده از دهستان اسفند آباد بخش قروه
 شهرستان سنندج .
 ۲۲ ک باختر قروه - ۲ ک جنوب راه اتومبیل رو قروه سنقر .
 دامنه - سردسیر - سکنه ۴۰۰ - سنی - کردی .
 آب از چشمه ها - محصول غلات لبنیات - شغل زراعت و گله داری - راه مالرو .
 در دو محل بفاصله يك كيلومتر واقع بالوانه متمدنی و خالدي نامیده
 میشوند سکنه بائین ۱۰۰ نفر - صنایع دستی زنان نالیچه جاجیم گلیم بافی .
بان امرو - *bân-amru* - ده از بخش چوار شهرستان ایلام .
 ۱۸ ک شمال باختری چوار - ۱۵ ک باختر راه شوشه شاه آباد .
 کوهستانی - سردسیر - سکنه ۸۰ - شیعه - کردی .
 آب از چشمه - محصول غلات حبوبات - شغل زراعت و گله داری - صنایع
 قالی بافی - راه مالرو .
بان آواره - *bân - âvâre* - ده کوچکی است از بخش گوران
 شهرستان شاه آباد - در انتهای اراضی پالان واقع شده - سکنه ۲ نفر
بان بید - *bân-bid* - ده از بخش گوران شهرستان شاه آباد .
 ۳۷ ک شمال باختر کهواره - ۳ ک آینه بوند .
 کوهستانی - سردسیر - سکنه ۱۵۰ - مسلمان - کردی فارسی .
 آب از چشمه سار - محصول غلات دیم و لبنیات .
 شغل زراعت گله داری - راه مالرو . از تیره اسپهری قلخانی هستند
 زمستان اکثر سکنه گرمسیر پشت تنگ ذهاب میروند .
بانچیا - *bân-çiyâ* - ده از دهستان ولدبیکي بخش ثلاث
 شهرستان کرمانشاهان
 ۲۸ ک خاور نهر آب ۴ ک شمال کره تپه .
 کوهستانی - سردسیر - سکنه ۱۵۰ - سنی - کردی .
 آب از چشمه ها - محصول غلات لبنیات توتون برنج حبوبات - شغل
 زراعت و گله داری - راه مالرو - تابستان از طریق دولت آباد اتومبیل
 میتوان برد - ساکنین از طایفه ولدبیکي هستند .
 در دو محل نزدیک بهم واقع شده اند .

بان خشک - *bân-xock* - بنام فعلی آن بیگ بیگ مراجعه شود
باندر - *bân-dar* - ده از دهستان منصورى بخش مرکزی
 شهرستان شاه آباد .
 ۶ ک جنوب خاوری شاه آباد .
 کوهستانی - سردسیر - سکنه ۱۷۰ - شیعه - کردی فارسی .
 آب از چشمه - محصول غلات دیم لبنیات توتون - شغل زراعت و
 گله داری - راه مالرو .
بان روشان - *bân-rucân* - ده از بخش صالح آباد شهرستان
 ایلام .
 ۱۳ ک شمال صالح آباد - کنار راه شوشه ایلام - مهران .
 کوهستانی - معتدل - سکنه ۲۵۰ - شیعه - لری .
 آب از چشمه - محصول غلات بزرگ لبنیات - شغل زراعت و گله داری
 راه مالرو .
بان ریواند - *bân-rivand* - ده از دهستان زردلان بخش مرکزی
 شهرستان کرمانشاهان .
 ۱۵ ک جنوب خاوری کرمانشاه - ۱ ک سراب فیروز آباد .
 کوهستانی - سردسیر - سکنه ۱۸۰ - شیعه - لکی کردی فارسی .
 آب از زه آب رودخانه بالاوند - محصول غلات تریاک لبنیات - شغل
 زراعت و گله داری - تهیه ذغال هیزم - راه مالرو - تابستان از طریق
 ماهیدشت اتومبیل میتوان برد - ساکنین از طایفه بالاوند هستند .
بان زرکه - *bân-zarke* - ده از بخش دره شهر شهرستان
 ایلام .
 ۳۹ ک جنوب خاوری دره شهر - ۱ ک جنوب راه مالرو دره شهر .
 کوهستانی - گرمسیر مالاریائی - سکنه ۱۰۴ - شیعه - لری .
 آب از چشمه سار - محصول غلات لبنیات پشم - شغل زراعت و گله داری
بان زیارت - *bân-ziyârat* - ده از بخش چوار شهرستان
 ایلام .
 ۲۶ ک شمال باختری چوار - ۲۴ ک باختر راه شوشه ایلام به
 شاه آباد .
 کوهستانی - سردسیر - سکنه ۶۰ - شیعه - کردی .
 آب از چشمه - محصول غلات - شغل زراعت و گله داری - صنایع
 دستی قالی بافی - راه مالرو .
بان سرو - *bân-sarv* - ده از بخش چوار شهرستان ایلام .
 ۲۸ ک شمال باختری چوار - ۳۹ ک باختر راه شوشه ایلام بشاه آباد .
 کوهستانی - سردسیر - سکنه ۸۰ - شیعه - کردی .
 آب از رودخانه - محصول غلات - شغل زراعت و گله داری - صنایع
 دستی قالی بافی - راه مالرو .
بان سره - *bân-sare* - ده از دهستان بالا شهرستان نهاوند .
 ۹ ک شمال خاوری شهر نهاوند - ۳ ک شمال قلعه بارود آب .
 کوهستانی - سردسیر - سکنه ۳۳۵ - شیعه - فارسی .

آب از قنات - محصول غلات حبوبات تریاک صیفی لبنیات - شغل
زراعت و گلهداری - صنایع دستی زنان قالی بافی - راه مالرو .

بان سعید - bân-said - ده از دهستان سورسور بخش کامیاران
شهرستان سنندج .

۳۶ ک شمال خاور کامیاران طرفین رودخانه گاورود .

کوهستانی - سردسیر - سکنه ۳۵۰ - سنی - کردی .

آب از رودخانه گاورود چشمه - محصول غلات لبنیات مختصر توتون
شغل زراعت و گلهداری - راه مالرو .

در درمحل بافاصله ۲ کیلومتر واقع بالا و پائین نامیده میشوند سکنه
بالا ۲۷۰ نفر است .

بانسوله - bân-sule - ده از بخش گوران شهرستان شاه آباد
۳۴ ک شمال باختر گهواره - ۷ ک آینه‌بوند .

کوهستانی - سردسیر - سکنه ۴۵۰ - مسلمان - کردی فارسی .

آب از چشمه‌ها - محصول غلات دیم لبنیات - شغل زراعت و گلهداری .
راه مالرو - از تیره تفنگچی هستند

دره آبادی کوچک نزدیک بهم واقع به اسامی زیر نامیده میشوند .
بانسوله کلبلی - بانسوله نام خواست - بانسوله حاتم - بانسوله

ملک علی - بانسوله شیرزاد .

بان شله - bân-cele - ده از دهستان ولد بیگی بخش ثلاث شهرستان
کرمانشاهان .

۳۰ ک خاور نهر آب - ۹ ک روانسر .

دشت - سردسیر - سکنه ۲۰۰ - سنی - کردی .

آب از چشمه‌ها - محصول غلات لبنیات مختصر توتون و صیفی - شغل
زراعت گلهداری - راه مالرو - تابستان از طریق سنجابی اتومبیل میتوان
برد - ساکنین از طایفه ولد بیگی هستند .

بان شیروان - bân-cirvân - ده کوچکی است از بخش گوران
شهرستان شاه آباد نزدیک بیرقوند - سکنه ۵ خانوار است .

بان قلاق - bân-qalân - ده از بخش صالح آباد شهرستان ایلام
۵ ک باختر ایلام - نزدیک شوسه ایلام - به شاه آباد .

دامنه - سردسیر - سکنه ۵۳۵ - شیعه - کردی .

آب از چشمه‌ها - محصول غلات مختصر برنج توتون ذرت لبنیات
شغل زراعت و گلهداری .

ساکنین از طایفه پنج‌ستون هستند - زمستان برای تعلیف احشام خود
در مرز ایران عراق ارتفاعات کولک میروند .

بان گنجاب - bân-ganj-âb - ده از دهستان باوند پور بخش
مرکزی شهرستان شاه آباد .

۳۲ ک شمال خاوری شاه آباد - ۸ ک شمال چهارزبر .

دامنه - سردسیر - سکنه ۲۸۵ - شیعه - کردی فارسی .

آب از نهر کاشنبه - محصول غلات چندر قند حبوبات لبنیات - شغل زراعت
و گلهداری - زمستان به دیره سر بلذهاب میروند - راه فرعی دارد .

بان لرینی - bân-lorini - محلی است از بخش شاه آباد
۱۰ ک شمال شاه آباد - بین لرینی و چقازرد .

کوهستانی - سردسیر - سکنه ۱۲۵ - شیعه - کردی فارسی .

آب از چاه و چشمه محصول غلات دیمی - شغل گلهداری زراعت - زمستان به
گرمسیر دره سر بلذهاب میروند - چادر نشین هستند .

بان مله - bân-mele - ده از دهستان دینور بخش صحنه شهرستان
کرمانشاهان .

۱۲ ک شمال باختر صحنه - ۱/۵ شمال راه فرعی صحنه به سقز

دامنه - سردسیر - سکنه ۸۰ - شیعه - کردی فارسی .

آب از چشمه - محصول غلات دیم - شغل زراعت .

بان موله - bân-mule - ده از بخش زرین آباد شهرستان
ایلام .

۲۳ ک جنوب خاوری پهل - کنار راه مالرو دهلران .

کوهستانی - گرمسیر - سکنه ۱۷۰ - شیعه - کردی - مختصر عربی .

آب از رودخانه میمه - محصول غلات لبنیات تریاک - شغل زراعت
و گلهداری - ساکنین از طایفه بابیروند - زمستان برز عراق میروند .

بان نخود - bân-noxod - ده از بخش گوران شهرستان شاه آباد .
۱۵ ک شمال گهواره - نزدیک رودخانه زمکان .

کوهستانی - سردسیر - سکنه ۱۰۰ - مسلمان - کردی فارسی .

آب از چشمه - محصول غلات جزئی توتون لبنیات - شغل زراعت گلهداری
راه مالرو - از تیره بهرامی قلغانی هستند .

بان ویزه - bân-vize - ده از بخش چوار شهرستان ایلام .
۱۲/۵ ک جنوب باختری چوار - ۱۲/۵ ک باختر راه شوسه ایلام به شاه آباد

کوهستانی - سردسیر - سکنه ۳۵۰ - شیعه - کردی

آب از رودخانه مورت - محصول غلات - شغل زراعت و گلهداری -
صنایع دستی قالی بافی - راه مالرو - چادر نشین هستند .

باو لک - bâvolek - ده از بخش ارکواز شهرستان ایلام
۶ ک شمال خاور قلعه دره - کنار راه مالرو ارکواز به ایلام

کوهستانی - معتدل - سکنه ۳۳۵ - شیعه - کردی لری

آب از چشمه - محصول غلات لبنیات - شغل زراعت و گلهداری
راه مالرو .

بانزه - bâne - نام یکی از بخشهای شهرستان سقز همچنین نام قصبه
مرکز بخش است .

این بخش در باختر شهرستان سقز واقع حدود و مشخصات آن بشرح
زیر است .

حدود - از طرف شمال به خط الراس ارتفاعاتیکه بین بخش بانه و
بخش مرکزی سقز و مها باد واقع شده است - از طرف جنوب

خط الراس ارتفاعاتیکه بین بانه و دره شیلر کشور عراق واقع شده
و خط الراس مذکور مرز ایران و عراق محسوب میگردد .

از طرف خاور به خط الراس ارتفاعاتیکه بین دهستان سرشیو - میرده
و بخش بانه واقع شده - از طرف باختر به بخش سردشت از شهرستان

مها باد (قسمتی از رودخانه زاب کوچک حد طبیعی بین دو بخش محسوب
میگردد)

آب از چشمه‌ها - محصول غلات حبوبات لبنیات - شغل زراعت گله‌داری - راه‌مارو - ساکنین از طایفه قبادی هستند.

بانی نار - *bâni-nâr* - ده از دهستان - باباجانی بخش ثلاث شهرستان کرمانشاهان.

۱۲ ک شمال ده‌شیخ - کنار رودخانه زمکان.

کوهستانی - گرمسیر - سکنه ۱۵۰ - سنی - کردی

آب از رودخانه زمکان - محصول مختصر غلات حبوبات لبنیات - شغل زراعت و گله‌داری - راه‌مارو - ساکنین از طایفه بابا هستند.

باوان سردار - *bâvân - sardâr* - ده از بخش سنجاپی شهرستان کرمانشاه.

۲/۵ ک شمال گوران - ۱ ک خاور راه فرعی کوزران به ثلاث جوانرود دشت - سردسیر - سکنه ۲۵۰ - مسلمان - کردی فارسی.

آب از سراب تیران - محصول غلات حبوبات چغندر قند لبنیات صیفی - شغل زراعت گله‌داری - راه‌مارو - ناسان اتومبیل میتوان برد - زمستان گله‌داران گرمسیر حدود قصر شیرین میروند.

باوله - *bâvale* - ده از دهستان فمله‌گری بخش سنقر کلیائی و شهرستان کرمانشاهان.

۱۸ ک شمال خاوری سنقر - ۴ ک جنوب خاوری راه فرعی سنقر به خسروآباد.

دشت - سردسیر - سکنه ۷۶ - شیعه - کردی فارسی.

آب از رودخانه گاورد و چشمه - محصول غلات حبوبات تریاک انگور - شغل زراعت - صنایع دستی قالیچه جاجیم پلاس بافی

باویسی - *bâveysi* - ده از دهستان سرقله (گرمسیر ولد بیگی) - بخش ثلاث شهرستان کرمانشاهان.

۱۱ ک شمال باختر سرقله - ۲ ک مرزایران و عراق.

دشت - گرمسیر - سکنه ۱۵۰ - سنی - کردی.

آب از سراب امام محمد - محصول غلات حبوبات برنج کنف لبنیات - شغل زراعت گله‌داری - راه فرعی سرقله و سرپل ذهاب دارد - فقط در موقع بارندگی و گل‌ولای زیاد عبور اتومبیل مشکل است.

زمستان در حدود صد خانوار از ایل ولد بیگی بطور چادر نشین سکونت دارند.

باویسی سردار اکرم - *bâveysi-sardâr-akram*

ده از دهستان سرقله (گرمسیر ولد بیگی) بخش ثلاث شهرستان کرمانشاهان.

۱۲ ک شمال باختری سرقله - کنار مرزایران و عراق

دشت - گرمسیر - سکنه ۱۰۰ - سنی - کردی.

آب از چشمه - محصول غلات حبوبات دیم برنج کنف لبنیات.

شغل زراعت گله‌داری - راه فرعی سرقله و سرپل ذهاب دارد فقط در موقع بارندگی عبور مشکل میشود.

مرکز مرزبانی قسمتی از کشور است و بادگان نظامی آن یک گردان میباشد - بخش‌داری - شهرداری - شهر بانی - گرمک - بهداشتی - پست تلگراف تلفن - آمار - ثبت اسناد دارد. از طرف سازمان شاهنشاهی خدمات اجتماعی درمانگاهی در این قصبه دایر گردیده است

جمعیت با نه قریب ۵ هزار نفر میباشد - شغل اکثر پیشه‌ور و قلیلی زراعت است.

بان‌هلال - *bân - helâl* - ده از دهستان دوستان بخش بدره شهرستان ایلام.

۹ ک خاور ایلام - ۲ ک شمال راه‌مارو بان‌هلال پائین.

کوهستانی - گرمسیر - سکنه ۱۵۰ - شیعه - کردی.

آب از چشمه - محصول غلات حبوبات تریاک - شغل زراعت و گله‌داری - در دو محل با فاصله ۴ کیلومتر واقع علیا و سفلی نامیده میشوند. سکنه سفلی - د نفر است.

بانه‌دار - *bâne-dâr* - ده از دهستان از گله (گرمسیری قبادی) بخش ثلاث شهرستان کرمانشاهان.

۱۲ ک شمال از گله - کنار مرزایران و عراق.

کوهستانی - گرمسیر - سکنه ۳۰۰ - سنی - کردی.

آب از چشمه و قنات - محصول غلات حبوبات لبنیات - شغل زراعت گله‌داری راه‌مارو

زمستان در حدود ۶۰ خانوار از ایل قبادی برای تعلیف احشام خود حدود این‌ده می‌آیند.

این ده در چهار محل واقع بنام گورارکی - باندار مصطفی خان باندار عبدالله ویسی - گامیشکه نامیده میشوند.

بان‌یاران - *bân-yârân* - ده از بخش گوران شهرستان شاه‌آباد

۱۷ ک شمال باختری گهواره - ۲ الی ۶ ک باختر رودخانه زمکان

کوهستانی - سردسیر - سکنه ۴۵۰ - مسلمان - کردی فارسی

آب از چشمه‌ها - محصول غلات لبنیات

شغل زراعت و گله‌داری - راه‌مارو از تیره قلغانی بهرامی هستند.

بانیاران ۴ آبادی کوچک نزدیک بهم است نام و سکنه آنها بشرح زیر است

امیر حق مراد - ۲۱۵ نفر - عزیز مراد - ۷۰۰ نفر - میرزا حسین - ۱۰۰ نفر - تیمور - ۷۰ نفر

بانی‌لوان - *bâni-lavân* - ده کوچک‌کیست از دهستان

جوانرود بخش پاوه شهرستان سنندج.

۵ ک جنوب باختر پاوه - کنار رودخانه لیا - سکنه ۵۰ نفر

بانی‌میران - *bâni-mirân* - ده از دهستان - قبادی بخش

ثلاث شهرستان کرمانشاهان.

۶ ک بیله‌تاب مرکز دهستان - ۳ ک زلان.

کوهستانی - سردسیر - سکنه ۵۰ نفر - سنی - کردی.

زمستان در حدود ۳۰ خانوار از ایل ولد بیگی در حوالی این ده سکونت دارند .

پاسگاه مرز بانی و گارد مسلح گمرکی دارد .

بای تهر - **bây-tamer** - ده از دهستان بیلاق بخش قروه شهرستان سنندج .

۳۲ ک شمال باختر قروه - کنار رودخانه آرزند .

چلگه - سردسیر - سکته ۲۶۵ - سنی - کردی

آب از رودخانه آرزند - محصول غلات لبنیات توتون - شغل زراعت گله‌داری - صنایع دستی قالیچه جاجیم بافی - راه مارو - تابستان از فرهاد آباد اتومبیل میتوان برد .

بایزید آباد - **bâyazid-âbâd** - ده از دهستان اوبان بخش دیواندره شهرستان سنندج .

۴ ک شمال باختر دیواندره - ۳ ک شمال خاور کر قزو

کوهستانی - سردسیر - سکته ۱۶۰ - سنی - کردی .

آب از رودخانه و چشمه - محصول غلات حبوبات لبنیات توتون شغل زراعت گله‌داری - صنایع دستی زنان جاجیم بافی - راه مارو .

بایزید آباد - ده از دهستان پشت آرابا بخش بانه شهرستان سقز ۵ ک جنوب باختری بانه - سکته ۵۰ نفر

باینجقو - **bâyenjeqlu** - ده از دهستان حسین آباد بخش دیواندره شهرستان سنندج .

۴ ک خاور - حسین آباد و شوشه .

کوهستانی - سردسیر - سکته ۲۸۰ - سنی - کردی

آب از رودخانه و چشمه - محصول غلات لبنیات حبوبات - شغل زراعت گله‌داری - راه مارو .

باینچوب - **bâyeneşub** - ده از دهستان حسین آباد بخش حومه شهرستان سنندج .

۴ ک شمال سنندج - ۱۸ ک باختر شوشه سنندج - سقز - کنار راه فرعی گاواهن تو .

کوهستانی - سردسیر - سکته ۱۳۰ - سنی - سادات - کردی .

آب از چشمه و رودخانه - محصول غلات توتون صیفی حبوبات لبنیات شغل زراعت گله‌داری - راه مارو - تابستان اتومبیل میتوان برد .

زیارتگاهی بنام باباشیخ احمد دارد .

باینگان - **bâyengân** - ده از دهستان جوانرود بخش پاوه شهرستان سنندج .

۱۴ ک جنوب باختر پاوه - کنار رودخانه مره خلیل .

کوهستانی - سردسیر - سکته ۵۳۸ - سنی - کردی فارسی .

آب از چشمه - محصول غلات توتون لبنیات میوه جات - شغل زراعت گله‌داری - راه مارو و صمبالبور .

بایوه - **bâyove** - ده از دهستان ویسه بخش مریوان شهرستان سنندج .

۲۶ ک شمال باختر دژ شاهپور - ۲ ک باشه - ۱ ک مرز ایران و عراق

کوهستانی - سردسیر - سکته ۱۰۰ - سنی - کردی .

آب از چشمه - محصول غلات حبوبات لبنیات توتون - شغل زراعت و گله‌داری - راه مارو .

بایه - **bâyè** - ده از دهستان بیلاق بخش حومه شهرستان سنندج ۵ ک شمال خاوری سنندج - ۴ ک جنوب قلعه فولاد .

دامنه - سردسیر - سکته ۱۵۰ - سنی - کردی .

آب از چشمه - محصول غلات - شغل زراعت گله‌داری - راه مارو

صنایع دستی زنان قالیچه جاجیم گلیم بافی .

ببوك آباد - **babuk-âbâd** - ده از دهستان شراه بخش کبودر اهنک شهرستان همدان .

۲۱ ک جنوب خاوری قصبه کبودر اهنک - ۷ ک جنوب شوشه همدان طهران .

چلگه - سردسیر - مالار بایمی - سکته ۱۰۸۰ - شیعه - ترکی .

آب از قنات و رودخانه قره چای - محصول غلات لبنیات انگور حبوبات صیفی - شغل زراعت و گله‌داری - صنایع دستی زنان قالی بافی - قالی های این ده بخوبی معروف است .

کنار راه اتومبیل روتا بستانی شراه واقع شده - ۵ باب دکان دارد .

بتوی - **betavi** - ده از دهستان قلعه شاهین بخش سرپل ذهاب شهرستان قصر شیرین .

۱۳ ک جنوب خاوری سرپل ذهاب - کنار راه فرعی کلاوه .

دشت - گرمسیر - سکته ۷۰ - شیعه - کردی فارسی

آب از سراب قلعه شاهین - محصول غلات توتون برنج لبنیات تریاک پنبه شغل زراعت و گله‌داری - راه مارو .

بدر آباد - **badr-âbâd** - ده از بخش روانسر شهرستان سنندج ۱ ک شمال باختر روانسر - کنار راه اتومبیل رو روانسره پاوه

دشت - سردسیر - سکته ۲۷۰ - سنی - کردی .

آب از چشمه - محصول غلات دیم لبنیات - شغل زراعت گله‌داری .

راه اتومبیل رو .

بدر آباد - ده از دهستان چرداول بخش شیروان چرداول شهرستان ایلام .

۲ ک شمال باختری چرداول - کنار راه اتومبیل رو چرداول با سمان آباد کوهستانی - گرمسیر - سکته ۲۵۰ - شیعه - کردی .

آب از چشمه - محصول غلات لبنیات تریاک - شغل زراعت و گله‌داری راه مارو .

بدر آباد - ده از دهستان کل تپه فیض الله بیگی بخش مرکزی شهرستان سقز .

۸ ک خاور سقز - ۲ ک شمال شوشه سقز سنندج .

کوهستانی - سردسیر - سکته ۱۲۰ - سنی - کردی .

آب از چشمه و قنات - محصول غلات لبنیات توتون - شغل زراعت و گله‌داری - راه اتومبیل رو .

بدر بان - **bader-bân** -- ده از دهستان چمچمال بخش صنحه شهرستان کرمانشاهان.

۲۱ ک باختر صنحه - ۷ ک شمال شوسه کرمانشاه بهمدان.
دامنه - سرد معتدل - سکنه ۵۱۲ - شیعه - کردی فارسی.

آب از چشمه - محصول غلات برنج تریاک چغندر قند قلمستان حبوبات
توتون - شغل زراعت - راه مارو - اتومبیل میتوان برد.

بدر گرد - **badr-gerd** - ده از دهستان مصوری بخش مرکزی
شهرستان شاه آباد.

۲۹ ک جنوب خاوری شاه آباد - ۶ ک چقا جنگ.

دشت - سردسیر - سکنه ۲۲۲ - شیعه - کردی فارسی.

آب از رودخانه شیان - محصول غلات حبوبات چغندر قند لبنیات
- شغل زراعت گله داری - راه مارو - تابستان اتومبیل از چقا جنگه
میتوان برد.

بدر - **badrah** - یکی از بخشهای ده گانه شهرستان ایلام حدود
آن بشرح زیر است.

از طرف شمال به بخش شیروان چرداول - از طرف جنوب به بخش
ارکواز و زرین آباد از جنوب خور به بخش دره شهر از باختر به بخش
صالح آباد.

منطقه ایست کوهستانی - هوای قراء دهستان میش خاص و دهستان
علیشروان سردسیر خوش آب هوا و دهستان دوستان و هندمینی گرمسیر
و بد آب هوا میباشد سلسله کوه عظیم کبیر کوه در جنوب و جنوب باختری
بخش کشیده شده.

ارتفاعات مله رونه و چمن گل در شمال و شمال خاوری این بخش واقع
شده است.

رودخانه گرو از شمال باختری بخش بطرف جنوب خاوری جاری و در

تنگ کافر داخل رود صیمره میگردد رودخانه هفت آب از دهستان میش
خاص سرچشمه گرفته و در قریه گل گل بخش ارکواز آب گل متصل

شده وارد بخش ارکواز میشود. رودخانه کلم در دهستان علیشروان از
دامنه کبیر کوه سرچشمه گرفته پش از مشروب نمودن آبادیهای کلم بالا

و یائین و چند قریه دیگر برود صیمره ملحق میگردد بخش بدره از چهار
دستن ۱۴ آبادی بزرگ و کوچک تشکیل جمعیت آن ۷۴۰۰ نفر -

مذهب سکنه مسلمان شیعه - زبان مادری کردی میباشد.
سکه دهستان زمستان علیشروان و دوستان برای تعلیف احشام حدود

گرمسیر دهلران و مرز عراق میروند.
محصول عمده بخش غلات لبنیات تریاک و شغل عمده آنها زراعت و

گله داری است.
آب مشروبی از چشمه ها و رودخانه تامین میشود. راههای بخش مارو
وصعب العبور میباشد.

بدرئی - **badrai** - ده از دهستان حومه بخش مرکزی
شهرستان شاه آباد.

۱/۵ ک خاور شاه آباد - کنار شوسه شاه آباد بکرمانشاه.

دشت - سردسیر - سکنه ۷۲۰ - شیعه - کردی فارسی.

آب از سرآب خانان - محصول غلات چغندر قند مختصر میوجات
قلمستان - شغل زراعت گله داری - دبستان دارد.

برار عزیز - **berâr-aziz** - ده از دهستان قوره تو بخش مرکزی
شهرستان قصر شیرین.

۱۱ ک شمال خاور قصر شیرین - کنار رودخانه قوره تو مرز ایران عراق
تپه ماهور - گرمسیر - سکنه ۱۴۵ - سنی - کردی.

آب از رودخانه قوره تو - محصول غلات دیم لبنیات صیفی - شغل
زراعت گله داری - راه مارو.

پاسگاه گمرک و مرز بانای دارد.

برازان - **barâzân** - ده از دهستان بیلاق بخش حومه
شهرستان سنندج.

۱۲ ک خاور سنندج - ۳ ک شمال شوسه همدان بسنندج.

کوهستانی - سردسیر - سکنه ۱۵۵ - سنی - کردی فارسی.

آب از چشمه - محصول غلات - شغل زراعت - صنایع دستی زنان
قالیچه جاجیم گلیم بافی - راه مارو.

بر آفتاب - **bar-âftâb** - ده از دهستان آسمان آباد بخش
شیروان چرداول شهرستان ایلام.

۲۶ ک باختر چرداول - کنار راه اتومبیل رو آسمان آباد ایلام.

کوهستانی - گرمسیر - سکنه ۲۰۰ - شیعه - کردی.

آب از چشمه - محصول غلات توتون لبنیات حبوبات - شغل زراعت و
گله داری - راه مارو.

بر آفتاب - ده از دهستان چمچمال بخش صنحه شهرستان کرمانشاهان
۳۵ ک باختر صنحه - ۱ ک خاور شوسه کرمانشاه بسنقر و رودخانه دینور

دشت - سرد معتدل - سکنه ۱۰۰ - شیعه - کردی فارسی.

آب از رودخانه دینور - محصول غلات برنج چغندر قند تریاک حبوبات
توتون - شغل زراعت - راه مارو.

بر آفتاب - ده از دهستان درو فرمان بخش مرکزی شهرستان
کرمانشاهان.

۳۲ ک خاور کرمانشاه - ۳ ک کاور لووان - کنار رودخانه گاماسیاب
تپه ماهور - سرد معتدل - سکنه ۹۰ - شیعه - کردی فارسی.

آب از چشمه کوچک و رودخانه گاماسیاب - محصول غلات دیمی لبنیات
تریاک - شغل زراعت گله داری - راه مارو.

بر آفتاب بور بور - **bar-âftâb-bur-bur** - ده از دهستان
شیروان بخش شیروان چرداول شهرستان ایلام.

۲ ک جنوب چرداول - کنار راه اتومبیل و شیروان به ایلام.

کوهستانی - گرمسیر - سکنه ۵۰ - شیعه - کردی.

آب از رودخانه کلان - محصول غلات پنبه حبوبات لبنیات - شغل زراعت
و گله داری.

بر آفتاب لرینی - **bar-âftâb-larini** - ده از دهستان شیروان
بخش شیروان چرداول شهرستان ایلام.

۱۸ك جنوب چرداول - کنارراه اتومبیل‌رو زنگوان به ایلام - کوهستانی - سردسیر - سکنه ۳۰ - شیعه - کردی.
آب از رودخانه کلان - محصول غلات پنبه حبوبات لبنیات - شغل زراعت و کله‌داری.

در دوحل نزدیک بهم بنام سرآفتاب لرینی و چشمه حامی مشهورند.
پراوند - barāvand - ده از دهستان چهاربلوک بخش سیمینه رود شهرستان همدان.

۳۰ك خاورهمدان - ۵ك خاورشوسه همدان به ملایر.

کوهستانی - سردسیر - سکنه ۵۱۰ - شیعه - ترکی فاردسی.
آب از قنات و چشمه - محصول غلات حبوبات لبنیات گردو انگور - شغل زراعت و کله‌داری - صنایع دستی زنان قالی بافی - راه مالرو - تابستان ممکن است اتومبیل برد.

برج احمدی - borj-ahmadi - ده از دهستان خالصه بخش مرکزی شهرستان قصر شیرین.

۶ك جنوب باختری قصر شیرین - ۳ك شمال شوسه قصر شیرین به خسروی - ۲ك مرز ایران و عراق.

دامنه - گرمسیر - سکنه ۷۰ - علی الهی - کردی فارسی.

آب از چشمه آب شور - محصول غلات دیم لبنیات - شغل زراعت کله‌داری کنار راه شوسه قدیم فعلی اتومبیل سواری میتوان برد - پاسگاه گارد گمرکی دارد.

اولین برج با مرتبه سار سپید احمدی نباشد و به همین جهت برج احمدی نامیده شده است.

برج علی - borj-ali - ده از بخش چوار شهرستان ایلام.

۲۶ك شمال باختری چوار - ۱ك باختری راه شوسه ایلام بشاه آباد - کوهستانی - سردسیر - سکنه ۸۰ - شیعه - کردی.

آب از چشمه - محصول غلات - شغل زراعت و کله‌داری - صنایع دستی قالی بافی راه مالرو.

برجک - borjak - ده از دهستان بالا شهرستان نهاوند.

۱۳ك خاور شهرستان نهاوند - ۷ك خاور راه شوسه نهاوند بملائیرو بروجرد کوهستانی - سردسیر - سکنه ۴۸۰ - شیعه - لری و فارسی.

آب از چشمه و قنات - محصول غلات تریاک حبوبات کرچک لبنیات - شغل زراعت و کله‌داری - صنایع دستی زنان قالیچه بافی - راه مالرو.

برجکه - borjeke - ده از دهستان خسرو آباد شهرستان بیجار ۳ك جنوب باختری بیجار.

کوهستانی - سردسیر - سکنه ۲۳۰ - شیعه - کردی.

آب از چشمه - محصول غلات لبنیات انگور - شغل زراعت کله‌داری - صنایع دستی قالیچه کلیم بافی - راه مالرو.

برجکی - borjaki - ده از دهستان خزل شهرستان نهاوند.

۳۳ك شمال باختری شهر نهاوند - کنار رودخانه کاماسیاب - جنگله - مستدل مالاریائی - سکنه ۳۱۳ - شیعه - لری و فارسی.

آب از چشمه - محصول غلات تریاک حبوبات لبنیات - شغل زراعت و کله‌داری - راه مالرو.

برجم - bar-çam - ده از دهستان کل تپه فیض اله بیگی بخش مرکزی شهرستان سقز.

۵۱ك شمال خاور سقز - ۴ك خاور برجم.

کوهستانی - سردسیر - سکنه ۹۰ - سنی - کردی.

آب از چشمه و قنات رودخانه - محصول غلات لبنیات توتون - شغل زراعت کله‌داری - راه مالرو.

بردبل - bard-bal - ده از دهستان چرداول بخش شیروان چرداول شهرستان ایلام.

۱۲ك جنوب خاور چرداول - ۱ك خاور راه مالرو شیروان.

کوهستانی - گرمسیر - سکنه ۱۲۰ - شیعه - کردی.

آب از رودخانه چرداول - محصول غلات لبنیات تریاک - شغل زراعت و کله‌داری - راه مالرو.

برده بوک - barde-buk - ده کوچکی است از دهستان دشت طال بخش باه شهرستان سقز.

۲۱ك باختر باه - ۳ك شمال بوالحسن.

کوهستانی - سردسیر - سکنه ۴ نفر - راه مالرو.

برده رش - barde-rac - ده از دهستان نمشیر بخش باه شهرستان سقز.

۴ك شمال باختری باه - ۶ك شمال شوسه باه بردشت.

کوهستانی - سردسیر - سکنه ۱۸۰ - سنی - کردی.

آب از چشمه - محصول غلات لبنیات توتون و محصولات جنگلی - شغل زراعت کله‌داری - راه مالرو.

برده رش - barde-rash - ده از دهستان سارال بخش دیواندره شهرستان سنندج.

۱۳ك باختر دیواندره - کنار راه مالرو دیواندره به تبریز خاتون.

کوهستانی - سردسیر - سکنه ۱۶۵ - سنی - کردی.

آب از چشمه - محصول غلات لبنیات - شغل زراعت کله‌داری - راه مالرو.

برده رش - barde-rash - ده کوچکیست از دهستان آرابا بخش باه شهرستان سقز.

۸ك باختر باه - سکنه ۱۵ نفر.

برده رشه - barde-race - ده از دهستان ویسه بخش مریوان شهرستان سنندج.

۴ك شمال باختر دژ شاهپور - ۳ك باختر راه اتومبیل‌رو مریوان به باشه دامنه - سردسیر - سکنه ۲۰ - سنی - کردی.

آب از چشمه و قنات - محصول غلات حبوبات لبنیات توتون برنج - شغل زراعت کله‌داری - راه مالرو.

برده رشه - barde-rash - ده از دهستان تیلکوه بخش دیواندره شهرستان سنندج.

۵۲ك شمال باختری دیواندره - ۱۱ك شمال شوسه دیواندره بسقز.

کوهستانی - سردسیر - سکنه ۱۳۰ - سنی - کردی .

آب از چشمه - محصول غلات توتون عسل لبنیات پشم - شغل زراعت راه مالرو .

پرده رشی ینگگی ارخ - barde-raci-yengi-arx - ده
کوچک‌کست از دهستان سارال بخش دیواندره شهرستان سنندج .

۱۸ ک جنوب دیواندره - ۶ ک باختر شوسه دیواره به سنندج .
سکنه ۴۰ نفر .

پرده سفید - barde-sefid - ده از دهستان کلاترزان بخش
رزاب شهرستان سنندج .

۳۵ ک شمال رزاب - ۶ ک جنوب اتومبیل‌رو مریوان به سنندج .

کوهستانی - سردسیر - سکنه ۲۵۰ - سنی - کردی .

آب از چشمه - محصول غلات لبنیات توتون - شغل زراعت و گله داری
راه مالرو - دبستان دارد .

پرده سفید - ده از دهستان سارال بخش دیواندره شهرستان سنندج .

۳۸ ک جنوب باختر دیواندره - ۶ ک باختر افراسیاب .

کوهستانی - سردسیر - سکنه ۷۰ - سنی - کردی .

آب از چشمه - محصول غلات لبنیات توتون - شغل زراعت و گله داری
صنایع دستی زنان چاجیم بافی - راه مالرو .

پر دینه - bardine - ده از دهستان کنگاور بخش کنگاور شهرستان
کرمانشاهان .

۱۶ ک باختر کنگاور - ۶ ک شوسه کنگاور کرمانشاهان .

کوهستانی - سردسیر - سکنه ۱۷۰ - شیعه - فارسی کردی .

آب از چشمه کوچک - محصول غلات دیمی لبنیات - شغل زراعت گله داری
راه مالرو .

پر ذول - barzul - ده از دهستان پائین شهرستان نهاوند .

۱۶ ک باختر نهاوند - کنار رودخانه سراب کیان .

جلگه - سردسیر - سکنه ۱۵۰۰ - شیعه - لری فارسی .

آب از رودخانه گاماسیاب - محصول غلات لبنیات تریاک توتون - شغل
زراعت و گله داری - راه مالرو - دبستان دارد .

پر زاب - borzâb - ده از دهستان زاوه رود بخش حومه شهرستان
سنندج .

۲۴ ک جنوب باختر سنندج - ۳ ک باختر کره سو .

کوهستانی - سردسیر - سکنه ۱۱۰ - سنی - کردی .

آب از چشمه - محصول غلات لبنیات - شغل زراعت و گله داری
راه مالرو .

پرزه - harze - ده از بخش سنجایی شهرستان کرمانشاه .

۳۴ ک جنوب کوزران - ۲ ک راه فرعی شاه آباد بگهواره .

کوهستانی - سردسیر - سکنه ۳۰۰ - شیعه - کردی فارسی .

آب از چشمه - محصول غلات حبوبات دیم لبنیات توتون میوه جات -
شغل زراعت و گله داری - راه مالرو - تابستان اتومبیل میتوان برد .

زمستان گله داران گرمسیر حدود نفت شاه میروند صیب درختی انة
بخوبی مشهور است .

تپه‌ای از آنرا بنیه قدیم دارد .

پرزه و چنار - barze-va-çenâr - نام بلوکی است از بخش
سنجایی شهرستان کرمانشاهان .

این بلوک بین بخش گوران - سنجایی - باورزپور و شاه آباد در منطقه
کوهستانی واقع شده هوای آن نسبت بسایر نقاط سنجایی سردتر است

این بلوک از ۱۲ آبادی تشکیل شده و در جای خود شرح داده شده است .
پرسیمین - bar-simin - ده از دهستان باوندپور بخش مرکزی
شهرستان شاه آباد .

۱۸ ک جنوب خاوری شاه آباد - ۲ ک راه فرعی شاه آباد بهرسین .

دشت - سردسیر - سکنه ۴۱۰ - شیعه - کردی فارسی .

آب از سد برف آباد - محصول غلات چغندر قند حبوبات صیفی لبنیات
شغل زراعت گله داری - از طایفه سیاسیاست هستند - زمستان اکثر بگرمسیر

کسه گران کیلان غرب میروند .

دردو محل بفاصله دو کیلومتر به علیا و سفلی مشهور سکنه بالا ۳۵۰
نفر است - بکارخانه قند راه فرعی دارد .

پر شاه - bar-câh - ده از بخش گوران شهرستان شاه آباد

۲۵ ک شمال باختر گهواره - ۳ ک بانباران .

کوهستانی - سردسیر - سکنه ۱۳۰ - شیعه - کردی فارسی .

آب از رودخانه برشاه - محصول غلات حبوبات صیفی توتون لبنیات
شغل زراعت - راه مالرو - از طایفه تفنگچی هستند .

پر برف آباد - barf-âbâd - ده از دهستان حومه بخش مرکزی
شهرستان شاه آباد .

۳ ک جنوب شاه آباد - ۲ ک خاور شوسه شاه آباد ایلام .

دشت - سردسیر - سکنه ۶۱۵ - شیعه - کردی فارسی .

آب از سراب خان وهفت چشمه - محصول غلات چغندر قند نخود لبنیات
قلستان - شغل زراعت گله داری - گله داران زمستان حدود کیلان غرب

میروند - راه فرعی و بیه مزرعه دارد .

پر فیان - barfiyân - ده از دهستان قلقل رود شهرستان تویسرکان

۲۸ ک جنوب باختری تویسرکان - ۴ ک جنوب رودخانه تویسرکان .

کوهستانی - سردسیر - سکنه ۱۰۰ - شیعه - ترکی فارسی .

آب از چاه - محصول غلات دیم لبنیات - شغل زراعت و گله داری
راه مالرو .

پر ق بارانی - barq-bârâni - ده از دهستان ذهاب بخش سرپل
ذهاب شهرستان قصر شیرین .

۱۹ ک شمال باختر سرپل ذهاب - کنار راه فرعی بیله کوه .

دشت - گرمسیر مالاریائی - سکنه ۱۵۰ - سنی - کردی فارسی .

آب از زه آب و رودخانه محلی - محصول غلات دیم لبنیات - شغل
زراعت و گله داری .

بَر قَرُو - barqaru - ده از دهستان کلانترزان بخش رزاب شهرستان سنندج .
 ۱۰ ک شمال خاور رزاب - ۱ ک رودخانه کلانترزان .
 کوهستانی - سردسیر - سکنه ۳۵۰ - سنی - کردی .
آب از چشمه - محصول غلات حبوبات لبنیات توتون گردو - شغل
 زراعت و گلهداری - راه مالرو .
بَر قلعه - bar-qale - ده از دهستان مرکزی بخش مریوان
 شهرستان سنندج .
 ۵ ک جنوب دژ شاهپور - ۱ ک خاور راه مریوان به اورانده
 دامنه - سردسیر - سکنه ۱۰۰ - سنی - کردی .
آب از چشمه - محصول غلات توتون حبوبات لبنیات - شغل زراعت
 گلهداری - راه مالرو ،
بَر قلعه - ده از دهستان حسین آباد بخش دیواندره شهرستان سنندج .
 ۳ ک جنوب خاوری دیواندره - ۵ ک خاور شوشه سنندج سقز .
 کوهستانی - سردسیر - سکنه ۷۵۰ - سنی - کردی .
آب از چشمه - محصول غلات لبنیات - راه مالرو .
بَر کت آباد - barekat-âbâd - ده از دهستان شراه بخش
 سیهینه رود شهرستان همدان .
 ۴ ک خاور همدان - ۲ ک خاور شوشه همدان بلایر .
 کوهستانی - سردسیر - سکنه ۲۹۱ - شیعه - ترکی .
آب از قنات و چشمه - محصول غلات لبنیات انگور - شغل زراعت
 و گلهداری - صنایع دستی زنان قالی بافی - راه مالرو .
بَر کش - bar-kac - ده از دهستان باباجانی بخش ثلاث
 شهرستان کرمانشاهان .
 ۲ ک جنوب خاوری ده بیخ .
 کوهستانی - معتدل - سکنه ۱۰۰ - سنی - کردی .
آب از چشمه - محصول غلات حبوبات لبنیات صیفی - شغل زراعت
 گلهداری - راه مالرو - ساکنین از طایفه باباجانی هستند - زراعت
 غلات در دشت حر .
بَر که - barke - ده از دهستان قراتوره بخش دیواندره
 شهرستان سنندج .
 ۱۰ ک جنوب خاور دیواندره - ۴ ک خاور شوشه سنندج بدیواندره -
 کوهستانی - سردسیر - سکنه ۳۰۰ - سنی - کردی .
آب از رودخانه قزل اوزن و چشمه - محصول غلات حبوبات لبنیات
 شغل زراعت گلهداری - راه مالرو .
بَر حَچَچَه - bargache - ده کوچکی است از دهستان قنقل رود
 شهرستان نویسرکان .
 ۲۰ ک جنوب باختری شهر نویسرکان - ۴ ک جنوب امیرآباد - سکنه ۳۰۰ نفر
بَر گشاد - bargocâd - ده از دهستان نجف آباد شهرستان بیجار .
 ۱۰ ک جنوب خاوری نجف آباد - ۲ ک خراسان .
 کوهستانی - سردسیر - سکنه ۱۶۰ - سنی - کردی .

آب از چشمه - محصول غلات لبنیات - شغل زراعت گلهداری - صنایع
 دستی زنان قالیچه گلیم جاجیم بافی - راه مالرو .
بَر مه تپه - borme-tape - ده از دهستان چهار دولی بخش
 قروه شهرستان سنندج .
 ۲۸ ک جنوب خاوری قروه - بین شهاب الدین و صندوق آباد
 جلگه - سردسیر - سکنه ۱۹۱ - مسلمان شیعه - کردی فارسی .
آب از چشمه - محصول غلات - شغل زراعت گلهداری - صنایع دستی
 زنان قالیچه جاجیم گلیم بافی - راه مالرو - تابستان میتوان اتومبیل برد
بَر نَاج - barnâj - ده از دهستان چمچمال بخش صنعه شهرستان
 کرمانشاهان .
 ۳۰ ک باختر صنعه - ۱/۵ ک باختر شوشه کرمانشاه بسقز .
 دشت - سرد معتدل - سکنه ۴۸۰ - شیعه - کردی فارسی .
آب از رودخانه تنگ سیزوه خزان - محصول غلات تریاک حبوبات
 قلمستان توتون - شغل زراعت .
بَر نَجان - berenjân - ده از دهستان میاندر بند بخش مرکزی
 شهرستان کرمانشاهان .
 ۶ ک شمال باختری کرمانشاه - کنار شوشه سنندج .
 دامنه - سردسیر - سکنه ۹۰ - شیعه - کردی فارسی .
آب از رودخانه راز آور - محصول غلات حبوبات برنج چغندر قند
 تریاک توتون - شغل زراعت - راه مالرو .
بَر وژَه کهنه - boruĵe-kohne - ده کوچکی است از دهستان
 سیدلو بخش یانه شهرستان سقز .
 ۳ ک شمال یانه - ۱ ک شمال شوی یانه بسقز .
 کوهستانی - سردسیر - سکنه ۳۰ نفر .
بَر و نَد - barvand - ده از دهستان گوران شهرستان شاه آباد
 ۲۸ ک شمال غرب گهواره - ۲ ک زواله .
 کوهستانی - سردسیر - سکنه ۲۰۰ مسلمان - کردی فارسی .
آب از زه آب دره سکر - محصول غلات حبوبات لبنیات صیفی توتون
 میوهجات - شغل زراعت گلهداری - راه مالرو از تیره ابری قلخانی هستند .
 در دو محل بفاصله ۱ کیلومتر واقع بعلیا و سفلی مشهور سکنه علیا نفر است
بَر ویش کانی - barvic-kâni - ده کوچکی است از دهستان
 پهلوی دژ بخش یانه شهرستان سقز .
 ۲ ک جنوب خاوری یانه - ۳ ک پهلوی دژ - سکنه ۴۰ نفر
بَر ویش کانی - ده کوچکی از دهستان پشت آرابا بخش حومه شهرستان
 سقز .
 ۱ ک جنوب یانه - سکنه ۲۵ نفر .
بَر هان الدین - borhânoddin - ده از بخش روانسر
 شهرستان سنندج .
 ۵ ک شمال باختر روانسر - کنار راه اتومبیل روروانسریاوه
 دشت - سردسیر - سکنه ۱۸۱ - سنی - کردی .

۳۶ شمال خاور سربل زهاب - کنار راه عمومی پیران.
دشت - گرمسیر مالاریائی - سکنه ۶۰ - مسلمان - کردی فارسی.
آب از رودخانه الوند - محصول غلات صیفی توتوت لبنیات - شغل
زراعت و گلهداری - راه مالرو.

بزان - bezân - ده از دهستان کلاترزان بخش رزاب شهرستان
سنندج.

۳۸ ک باختر سنندج - ۱۰ ک جنوب شوشه سنندج به مریوان.

کوهستانی - سردسیر - سکنه ۱۱۰ - سنی - کردی.

آب از رودخانه محلی و چشمه - محصول غلات توتون لبنیات -
شغل زراعت گلهداری - راه مالرو.

بزاو - bezâv - نام کوهی است که در شمال گردنه بیدسرخ بین
کنگاور و صحنه واقع شده ارتفاع بلند ترین قله آن ۴۳۸۲
متر است.

بزاولی - bezâvli - ده از دهستان خالصه بخش مرکزی
شهرستان کرمانشاهان.

۴۲ ک شمال باختری کرمانشاه - ۶ ک شمال باختری دوچقا.

کوهستانی - سردسیر - سکنه ۵۰ نفر - شیعه - کردی فارسی.

آب از قنات - محصول غلات حبوبات دیم لبنیات - شغل زراعت - راه مالرو
در فصل خشکی اتومبیل می توان برد.

بزچلو - boz-gallu - ده از دهستان پیشخور بخش رزن
شهرستان همدان.

۳۳ ک جنوب خاوری قصبه رزن - کنار راه مالرو حسام آباد به تبرک.
تپه ماهور - معتدل مالاریائی - سکنه ۶۰ - شیعه - ترکی.

آب از قنات - محصول غلات دیمی لبنیات - شغل زراعت و گلهداری -
راه مالرو.

بزلانه - bezlâne - ده از دهستان زاوه رود بخش حومه
شهرستان سنندج.

۴۰ ک جنوب باختری سنندج - ۴ ک باختر شوشه سنندج - کرمانشاه
کوهستانی - سردسیر - سکنه ۲۸۵ - سنی - کردی.

آب از چشمه - محصول انواع میوجات لبنیات - شغل باغبانی
گلهداری - راه مالرو.

بزگدار - boz-godâr - ده از دهستان درو فرمان بخش
مرکزی شهرستان کرمانشاهان.

۱۷ ک خاور کرمانشاه - ۵ ک خاور توپره ریز.

تپه ماهور - سردسیر - سکنه ۳۰۰ - شیعه - کردی فارسی.

آب از قنات - محصول غلات حبوبات چندرکاری صیفی و تریاک - شغل
زراعت گلهداری - راه مالرو.

دردو محل بغاصله دو کیلومتر واقع به علیا و سفلی مشهور سکنه سفلی
۶۶۰ نفر است.

آب از چشمه - محصول غلات برنج پنبه - شغل زراعت گلهداری - راه
اتومبیل رو.

بره سیدله - bare-sile - ده از دهستان حومه بخش مرکزی
شهرستان شاه آباد.

۷/۵ شمال خاوری شاه آباد - ۲ ک شمال شوشه شاه آباد بر کرمانشاه.
کوهستانی - سردسیر - سکنه ۱۰۰ - شیعه - کردی فارسی.

آب از چشمه - محصول غلات دیم لبنیات - شغل زراعت گلهداری -
راه مالرو - عمده از گلهداران زمستان حدود گیلان غرب میروند.

بره فراخ - bare - farâx - ده از دهستان خزل شهرستان
نہاوند.

۳۴ ک شمال باختری شهر نهاوند - کنار راه شوشه نهاوند به کرمانشاه.
کوهستانی - سردسیر - سکنه ۳۰۴ - شیعه - لری و فارسی.

آب از رودخانه توپسرکان و قنات - محصول غلات حبوبات لبنیات
شغل زراعت و گلهداری - راه شوشه.

بریاخان - beryâ-xân - ده از دهستان بیلاق بخش حومه شهرستان
سنندج.

۲ ک شمال خاوری سنندج - ۴ ک خاور قلقله.

کوهستانی سردسیر - سکنه ۱۴۵ - سنی - کردی.

آب از چشمه - محصول غلات - شغل زراعت گلهداری - راه مالرو.
صنایع دستی زنان قالیچه جاجیم گلیم بافی.

بویا خانی - beryâ-xâni - ده از دهستان گوران شهرستان
شاه آباد.

۲ ک جنوب گهواره - ۲ ک صفرشاه.

کوهستانی - سردسیر - سکنه ۱۷۵ - مسلمان - کردی فارسی.

آب از چشمه - محصول غلات حبوبات توتون میوجات لبنیات - شغل
زراعت گلهداری - راه مالرو. از تیره گهواره ای هستند.

در دو محل واقع بر بیه خانی بالا ۱/۵ کیلومتر بالاتراز پائین است.
بریمقوند - berimvand - ده از دهستان خالصه بخش مرکزی

شهرستان کرمانشاهان.

۳۴ ک شمال باختری کرمانشاه - کنار شوشه روانسر.

دامنه - سردسیر - سکنه ۱۷۰ - شیعه - کردی فارسی.

آب از چاه و قروسو - محصول غلات حبوبات دیمی لبنیات.

شغل زراعت.

بریموند - ده از دهستان درو فرمان بخش مرکزی شهرستان
کرمانشاهان.

۴ ک خاور کرمانشاه - ۳ ک جنوب پل راه قدیم.

دامنه - سردسیر - سکنه ۱۶۵ - شیعه - کردی فارسی.

آب از قنات - محصول غلات حبوبات لبنیات - شغل زراعت - راه مالرو.
بریهووند - ده از دهستان زهاب بخش سربل زهاب شهرستان قصر

شیرین.

بزن آباد - bezan-âbâd - ده از دهستان چمچال بخش صغنه شهرستان کرمانشاهان .

۲۳۳ ک جنوب باختری صغنه - ۳ ک خاورشوسه کرمانشاه بهمدان .
دشت - سردمعتدل - سکنه ۲۳۵ - شیعه - کردی فارسی .
آب از چشمه - محصول غلات دیمی توتون حبوبات تریاک - شغل زراعت
راه مالرو - تابستان از طریق قراش اتومبیل میتوان برود در دو محل
واقع شده اند .

بزینه جرد - bozinejerd - ده از دهستان شراه بخش کیودراهنک
شهرستان همدان ،

۳۸ ک جنوب خاوری قصبه کیودراهنک - کنار راه فرهی شراه .
جلگه - سردسیر مالاریائی - سکنه ۹۰ - شیعه - ترکی .
آب از قنات - محصول غلات لبنیات انگور - شغل زراعت و گلهداری
راه اتومبیل رود .

بزو ره - bozvar - ده از دهستان جوانرود بخش پاوه شهرستان
سنندج .

۳۴ ک جنوب خاوری پاوه - ۳ ک جنوب باختری راه روانسره پاوه .
کوهستانی - سردسیر - سکنه ۱۳۹ - سنی - کردی .
آب از چشمه - محصول غلات لبنیات توتون - شغل زراعت و گلهداری
راه مالرو .

بزو ش - bazvac - ده از دهستان بیلوار بخش کامیاران شهرستان
سنندج .

۳۸ ک شمال باختر کامیاران - ۱۴ ک شمال باختر شاهنی .
کوهستانی - سردسیر - سکنه ۵۰۵ - کردی .
آب از چشمه - محصول غلات حبوبات لبنیات هسل توتون - شغل زراعت
گلهداری - راه مالرو .

بزه رود - boze-rud - ده از دهستان دینور بخش صغنه
شهرستان کرمانشاهان .

۵ ک شمال باختری صغنه - ۳ ک کندوله .
دامنه - سردسیر - سکنه ۵۸۰ - شیعه - کردی فارسی .
آب از رودخانه کندوله - محصول غلات حبوبات توتون تریاک - شغل
زراعت - راه مالرو - تابستان اتومبیل از طریق ارمنی جان
میتوان برد .

بزینه در - bezindar - ده از دهستان گاورود بخش کامیاران
شهرستان سنندج .

۴ ک جنوب سنندج - ۱ ک خاورشوسه سنندج - کرمان .
کوهستانی - سردسیر - سکنه ۷۰ - سنی - کردی .
آب از چشمه - محصول غلات - شغل زراعت گلهداری - راه مالرو .
بژی - beji - ده کوچکیست از دهستان پهلوی در بخش بانه
شهرستان سقز .

۱۲ ک جنوب خاوری بانه - سکنه ۲۰ نفر .

بست - best - ده از دهستان خورخوره بخش دیواندره شهرستان
سنندج .

۴۲ ک باختر دیواندره - در دره شمالی کوه چهل چشمه .
کوهستانی - سردسیر - سکنه ۳۰۸ - سنی - کردی .
آب از چشمه - محصول غلات حبوبات - شغل زراعت گلهداری - صنایع
دستی زنان جاجیم بافی - راه مالرو .

بستان در - bostân-dar - ده از دهستان قلقلرود شهرستان
تویسرکان .

۱۳ ک جنوب شهر تویسرکان - ۷ ک حمیل آباد .
کوهستانی - سردسیر - سکنه ۱۰۰ - شیعه - کردی فارسی .
آب از چشمه - محصول غلات تریاک مختصر صیفی انگور لبنیات - شغل
زراعت گلهداری - راه مالرو .

بستان دره - bostân - dare - ده از دهستان سیاه منصور
شهرستان بیجار .

۱۵ ک شمال باختری حسن آباد سوگند - ۵ ک رستم کندهی .
کوهستانی - سردسیر - سکنه ۴۷۰ - شیعه - ترکی .
آب از چشمه - محصول غلات لبنیات - شغل زراعت گلهداری - صنایع دستی
زنان قالیچه و جاجیم بافی - راه مالرو .

بسطام - bastâm - ده مغروبه از دهستان خورخوره بخش دیواندره
شهرستان سنندج .

۷۰ ک باختر دیواندره - ۱۰ ک مرزایران و هراق در پیشرفتگی
دره شیلر

بسطام آباد - bastâm-âbâd - ده از بخش دره شهرستان
ایلام .

۹ ک خاوری دره شهر - کنار راه مالرو دره شهر به ماژین .
جلگه - گرمسیر مالاریائی - سکنه ۷۸ - شیعه - لری .
آب از نهر شیخ مکان - محصول غلات تریاک لبنیات - شغل زراعت و
گلهداری .

بش آقاج - bec-âqâj - ده از دهستان ترک شهرستان ملایر .
۲۱ ک شمال شهر ملایر - ۱۴ ک خاور راه شوسه ملایر بهمدان .

جلگه - معتدل مالاریائی - سکنه ۶۳ - شیعه - ترکی و فارسی .
آب از چشمه - محصول غلات - شغل زراعت - صنایع دستی زنان
قالی بافی - راه مالرو .

بشیر آباد - bacir-âbâd - ده از دهستان فعله کری بخش سنقر
کیانی شهرستان کرمانشاهان .

۲۲ ک شمال سنقر - ۳ ک شمال کیسه .
کوهستانی - سردسیر - سکنه ۳۷۸ - شیعه - کردی فارسی .
آب از رودخانه سردره - محصول غلات حبوبات تریاک توتون باغات
شغل زراعت - صنایع دستی قالیچه جاجیم پلاس بافی - از طریق
ده عباس اتومبیل میتوان برد .

بیشیک تپه - becik-tape - ده از دهستان مهربان بخش کبودراهنک شهرستان همدان.

۵۰۰ کیلومتر شمال باختری قنبره کبودراهنک - کنار راه مالرو قدیم زنجان به همدان.

تپه ماهور - سردسیر - سکته ۵۰۹ - شیعه - ترکی.

آب از قنات - محصول غلات دیم لبنیات مختصر صیفی - شغل زراعت و گلهداری - صنایع دستی زنان قالی بافی - راه مالرو - تابستان از کبودراهنک وداس قلعه اتومبیل میتوان برد.

بشیوه - becive - نام یکی از دهستانهای بخش سرپل ذهاب شهرستان قصرشیرین.

این دهستان در خاور سرپل ذهاب واقع محدود است از شمال بکوه شاله گوش از جنوب بدماغه کوه برزکوه و کوه میان کل از باختر برودخانه الوند - از خاور بدهستان پاطاق

عوای دهستان گرمسیر - آب از رودخانه های الوند و پاطاق و چشمه سار محصول غلات برنج پنبه توتون صیفی لبنیات - شغل زراعت گلهداری راه شوسه قصرشیرین به کرمانشاه از جنوب آن میگذرد رودخانه الوند که از کوه سیاهانه سرچشمه گرفته پس از گذشتن از پیران وارد این دهستان شده در حدود میانکل خارج میشود

رودخانه پاطاق پس از گذشتن از دهستان پاطاق قسمتی از قراء بشیوه را مشروب و در حدود اراضی میانکل رودخانه الوند متصل میگردد این دهستان از ۱۳ آبادی بزرگ و کوچک تشکیل شده جمعیت آن در حدود ۱۸۵ نفر و قراء مهم آن بشرح زیر است : ریزوند - جلالوند بالواباین - آئینه .

بغدادشاه - baqdâd-câh - ده از دهستان کلیائی بخش سنقر کلیائی شهرستان کرمانشاهان.

۲۳ کیلومتر شمال سنقر - راه فرعی سنقر به کردکانه.

دامنه - سردسیر - سکته ۳۲۰ - شیعه - کردی فارسی.

آب از چشمه و رودخانه اسپادی - محصول غلات حبوبات تریاک انگور قلمستان توتون - شغل زراعت - صنایع دستی قالیچه جاجیم پلاس بافی .
بکتر - baktar - ده از دهستان دینور بخش صحنه شهرستان کرمانشاهان .

۲۰ کیلومتر شمال باختری صحنه - ۸ کیلومتر باختر شوسه کرمانشاهان سنقر .

کوهستانی - سردسیر - سکته ۱۱۰۰ - شیعه - کردی و فارسی.

آب از چشمه - محصول غلات حبوبات تریاک توتون - شغل زراعت مکاری - راه مالرو - بکتر بالادستان دارد.

در دو محم بمفاصله ۴ کیلومتر به بکتر علیا و سفلی مشهور سکته علیا ۵۶۰ نفر است

بکر آباد - bakr-âbâd - ده از دهستان بیلاق بخش حومه شهرستان سنندج .

۴ کیلومتر جنوب خاوری سنندج - ۳ کیلومتر گردمیران .

دامنه - سردسیر - سکته ۱۹۵ - سنی - کردی .

آب از چشمه - محصول غلات - شغل زراعت گلهداری - راه مالرو - صنایع دستی زنان قالیچه جاجیم گلیم بافی .

بکر بیگ زهکان - baker-beyg-zamkân - ده از بخش گوران شهرستان شاه آباد .

۵۰ کیلومتر شمال باختری گهواره - کنار رودخانه زمکان .

آخرین ده شمال باختری گهواره - و نام رودخانه زمکان از آن گرفته شده کوهستانی سردسیر - سکته ۸۰ - مسلمان - کردی فارسی .

آب از رودخانه زمکان - محصول غلات صیفی - لبنیات شغل زراعت گلهداری راه مالرو .

بگتاش آباد - begtâc-âbâd - ده از دهستان میاندر بند بخش مرکزی شهرستان کرمانشاهان .

۹ کیلومتر شمال باختری کرمانشاهان - ۳ کیلومتر باختر شوسه سنندج .

دشت - سردسیر - سکته ۱۷۰ - شیعه - کردی فارسی .

آب از رودخانه راز آور - محصول غلات حبوبات برنج چغندر قند تریاک توتون - شغل زراعت - از برجان اتومبیل میتوان برد .
باین ده ظلم آباد نیز میگویند .

بگه جان - bage-jân - ده از دهستان بیلاق بخش حومه شهرستان سنندج .

۹ کیلومتر خاور سنندج - ۹ کیلومتر شمال ده گلاش .

جلگه - سردسیر - سکته ۳۶۰ - سنی - کردی .

آب از چشمه - محصول غلات - شغل زراعت گلهداری - راه مالرو .

صنایع دستی زنان قالیچه جاجیم گلیم بافی .

بلیتی - balai - ده از دهستان جوانرود بخش پاوه شهرستان سنندج .

۱۸ کیلومتر جنوب پاوه - ۹ کیلومتر باختر راه اتومبیل رو کرمانشاه به پاوه .

کوهستانی - سردسیر - سکته ۱۱۰ - سنی - کردی .

آب از چشمه - محصول غلات لبنیات توتون - شغل زراعت - راه مالرو .

بلان - balân - ده از دهستان بیلوار بخش کامیاران شهرستان سنندج .

۳ کیلومتر جنوب باختر کامیاران - ۱ کیلومتر باختر راه شوسه کرمانشاهان .

سنندج .

دامنه - سردسیر - سکته ۲۶۶ - سنی - کردی فارسی .

آب از رودخانه کامیاران - محصول غلات لبنیات - شغل زراعت گلهداری صنایع دستی زنان گلیم جاجیم بافی - راه مالرو - اتومبیل میتوان برد .

بلاوه - balâve - ده از دهستان چرداول بخش شیروان چرداول شهرستان ایلام .

۱۹ کیلومتر جنوب خاور چرداول - کنار راه مالرو شیروان .

کوهستانی - گرمسیر - سکته ۱۵۰ - شیعه - کردی .

آب از رودخانه چرداول - محصول غلات لبنیات تریاک - شغل زراعت و گلهداری .

بلبان آباد - bolbân-âbâd - ده از دهستان بیلاق بخش حومه شهرستان سنندج.

۴۳ ک جنوب خاوری سنندج - ۱۸ ک جنوب شوسه سنندج هیدان. دامنه سردسیر - سکنه ۱۵۰۰ - سنی - کردی.

آب از چشمه - محصول غلات توتون - شغل زراعت گلهداری - راه مارو. صنایع دستی زنان قالیچه جاجیم بافی.

بلبر - bolbar - ده از دهستان اورامان بخش رزاب شهرستان سنندج.

۱۷ ک باختر رزاب - ۴ ک جنوب خاوری شهر اورامان. کوهستانی - معدل - سکنه ۵۰۰ - سنی - کردی.

آب از چشمه ورودخانه رزاب - محصول غلات انواع میوجات مخصوصا گردو لبنیات - شغل زراعت و گلهداری شال بافی مکاری صیدجانوران راه مارو و صعب العبور.

بلچه سور - belçe-sur - ده از دهستان کلاترزان بخش رزاب شهرستان سنندج.

۱۲ ک شمال رزاب - ۱۳ ک جنوب شوسه مریوان به سنندج. کوهستانی - سردسیر - سکنه ۳۲۰ - سنی - کردی.

آب از چشمه - محصول غلات لبنیات توتون - شغل زراعت گله داری و ذغال فروشی - راه مارو - دبستان دارد.

بلرتو - belartu - ده از دهستان آوزمان شهرستان ملایر. ۳۵ ک شمال به ختری شهر ملایر - کنار راه مارو حلیل آباد توپس رکان. به هزار جریب ملایر.

جلگه - معتدل مالاریائی - سکنه ۳۹ - شیعه - فارسی. آب از چشمه و قنات - محصول غلات صیفی - شغل زراعت صنایع دستی زنان قالی بافی - راه مارو.

بلشت - ballect - ده از دهستان بیلوار بخش مرکزی شهرستان کرمانشاهان

۱۹ ک خاور دیزگران - کنار راه همومی مارو دیزگران به دینور. کوهستانی - سردسیر - سکنه ۵۰۰ - شیعه - کردی فارسی. آب از چشمه ورودخانه سر تخت - محصول غلات حبوبات تریاک توتون لبنیات انگور گردوسیر میوجات - شغل زراعت - صنایع دستی زنان قالیچه کلیم جاجیم بافی - راه مارو.

بلکر - balker - ده از دهستان سرشیو مریوان شهرستان مریوان.

۴۳ ک خاور دز شاہپور - ۳ ک شمال شوسه مریوان سنندج. کوهستانی - سردسیر - سکنه ۱۳۵ - سنی - کردی.

آب از چشمه - محصول غلات لبنیات توتون. شغل زراعت و گلهداری - راه مارو.

بلکه - balke - ده از دهستان پشت آریابا بخش بانه شهرستان سقز.

۴۴ ک جنوب باختری بانه - ۶ ک مرز ایران عراق. کوهستانی - سردسیر - سکنه ۱۸۲ - سنی - کردی.

آب از چشمه - محصول غلات توتون مازوج قلقاف گردو ذغال - شغل زراعت ذغال فروشی - راه مارو. پاسگاه مرزبانی دارد.

بلمانه - balmân - ده از دهستان ماهیدشت پایین بخش مرکزی شهرستان کرمانشاهان.

۶ ک جنوب خاوری ماهیدشت - کنار راه قرهی ماهیدشت به سر فیروز آباد.

دشت - سردسیر - سکنه ۲۶۵ - شیعه - کردی فارسی. آب از رودخانه مرکز - محصول غلات حبوبات دیم لبنیات - شغل زراعت گلهداری - تابستان از راه فرعی اتمییل میتوان برد.

بلوان - balvân - ده از دهستان بشیوه بخش سربل ذهاب شهرستان قصر شیرین.

۸ ک شمال خاوری سربل ذهاب - کنار رود خانه الوند. دامنه - گرمسیر مالاریائی - سکنه ۷۰ - کردی فارسی.

آب از رودخانه الوند - محصول غلات برنج پنبه صیفی توتون لبنیات شغل زراعت و گلهداری - راه مارو.

بلوجه - baluje - ده از دهستان سورسور بخش کامیاران شهرستان سنندج.

۱۳ ک شمال خاور کامیاران - ۷ ک خاور شوسه سنندج - کرمانشاه کوهستانی - سردسیر - سکنه ۳۲۶ - سنی - کردی.

آب از چشمه - محصول غلات - شغل زراعت - راه مارو.

بلوردی - balverdi - ده از دهستان چمچمال بخش صحنه شهرستان کرمانشاهان.

۲۹ ک جنوب باختری صحنه - بین دوراه شوسه همدان - هرسین. دشت - سردسیر - سکنه ۳۵۰ - شیعه - کردی فارسی.

آب از رودخانه گاماسیاب - محصول غلات حبوبات چغندر قند توتون تریاک - شغل زراعت.

بلوطستان - balutestân - ده از دهستان کلیائی بخش سنقر کلیائی شهرستان کرمانشاهان.

۱۷ ک جنوب باختری سنقر - ۹ ک باختر شوسه سنقر کرمانشاه. کوهستانی - سردسیر - سکنه ۲۱۵ - شیعه - کردی فارسی.

آب از چشمه - محصول غلات حبوبات تریاک توتون. شغل زراعت - صنایع دستی قالیچه جاجیم بلاس بافی - راه مارو - مقدار کمی درخت بلوط دارد.

بلوه - balve - ده از دهستان سیدلو از بخش بانه شهرستان سقز. ۸ ک شمال خاوری بانه - ۱ ک جنوب شوسه بانه سقز.

کوهستانی - سردسیر - سکنه ۱۵۵ - سنی - کردی.

آب از چشمه ورودخانه اصحاب - محصول غلات توتون گرانگین قلقاف مازوج کتیرا ذغال - شغل زراعت و گلهداری - راه مارو.

بلمین - ده از دهستان درو فرامان بخش مرکزی شهرستان کرمانشاهان
۲۸ ک جنوب خاوری کرمانشاه - ۴ ک جنوب رودخانه قره سو .
کوهستانی - سردسیر - سکنه ۷۴ - شیعه - کردی فارسی .
آب از قنات - محصول غلات حبوبات لبنیات - شغل زراعت و گلهداری
راه مالرو .

بلمین - ده از بخش صالح آباد شهرستان ایلام .

۱۵ ک جنوب ایلام - ۷ ک خاور شوسه ایلام به مهران .
کوهستانی - سردسیر - سکنه ۲۲۰ - شیعه - کردی لری .
آب از چشمه بستان - محصول غلات لبنیات ذرت توتون کاری - شغل
زراعت و گلهداری - راه مالرو - ساکنین از طایفه بن ریزی - زمستان
برای تعلیف احشام خود حدود مهران میروند .

بناوج - **benāvaj** - ده از بخش روانسر شهرستان سنندج
۱۲ ک شمال باختر روانسر - باختر راه اتومبیل رو روانسر به پاوه .
دشت - سردسیر - سکنه ۱۸۲ - سنی - کردی .
آب از چشمه - محصول غلات دیمی لبنیات - شغل زراعت و گلهداری
راه اتومبیل رو .

بناوجان - **benāvōjān** - ده از دهستان خور خوره بخش
دیواندره شهرستان سنندج .

۳۶ ک باختر دیواندره - ۶ ک بناوجان .
کوهستانی - سردسیر - سکنه ۱۰۵ - سنی - کردی .
آب از رودخانه و چشمه - محصول غلات حبوبات - شغل زراعت
گلهداری - راه مالرو .

بناوج شاه گدار - **benāvaj-câh-godâr** - ده از دهستان
باباجانی بخش ثلاث شهرستان کرمانشاهان .

۲۸ ک جنوب خاوری دوشیخ - کنار رودخانه زکان .
کوهستانی - معتدل - سکنه ۲۰۰ - سنی - کردی .
آب از رودخانه زکان - محصول غلات حبوبات لبنیات - شغل زراعت
گلهداری - راه مالرو - ساکنین از طایفه باباجانی هستند

بناوچله - **benāvçele** - ده از دهستان مرکزی بخش مریوان
شهرستان سنندج .

۱۸ ک شمال دژ شاهپور - ۴ ک خاور شوسه مریوان باشد .

کوهستانی - سردسیر - سکنه ۶۱۰ - سنی - کردی .

آب از چشمه - محصول غلات توتون لبنیات - راه مالرو .

بناویله کهنه - **benâveyle-kohne** - ده کوچکی است
از دهستان نمشیر بخش بانه شهرستان سقز .

۳۰ ک شمال باختری بانه - ۲ ک جنوب باختری شوسه بانه بردشت .
کوهستانی - سردسیر - سکنه ۴۲ نفر .

بنچله - **bonçele** - ده از بخش روانسر شهرستان سنندج .

۱۵ ک شمال باختر روانسرو - ۱ ک خاور راه اتومبیل رو روانسر
به پاوه .

بله بز ان - **bale-bozân** - ده از دهستان اورامان لهوت
بخش پاوه شهرستان سنندج .

۲۴ ک شمال باختر پاوه - ۱۱ ک باختر راه اتومبیل پاوه به نوسور .
کوهستانی - سردسیر - سکنه ۲۰۰ - سنی - کردی فارسی .
آب از چشمه - محصول مختصر غلات سقزمازج و بلوط - شغل زراعت
و گلهداری دوره کرد - راه مالرو .

بله چار - **bale-jâr** - ده از دهستان یرو بخش مرکزی
شهرستان سقز .

۲۶ ک جنوب باختر سقز - کنار شوسه سقز به بانه .

کوهستانی - سردسیر - سکنه ۲۶۰ - سنی - کردی .
آب از چشمه - محصول غلات لبنیات حبوبات توتون - شغل زراعت
و گلهداری - راه اتومبیل رو - دبستان دارد .

بله دستی - **bale-dasti** - ده از دهستان بیلاق بخش شهرستان
سنندج .

۴۸ ک شمال خاور سنندج - ۶ ک شمال کاکه جوب .

تپه ماهور - سردسیر - سکنه ۵۹۵ - سنی - کردی .

آب از چشمه - محصول غلات - شغل زراعت و گلهداری - راه مالرو .
صنایع رستی زنان قالیچه جاجیم گلیم بافی .

بله زین - **bale-zin** - ده از بخش روانسر شهرستان سنندج .
۴ ک شمال خاور روانسر - ۲ ک باوکه .

کوهستانی - سردسیر - سکنه ۳۰۰ - سنی - کردی .

آب از چاه - محصول غلات دیم لبنیات - شغل زراعت و گلهداری
راه مالرو - تابستان اتومبیل میتوان برد .

دو دو محل بفاصله ۱ کیلومتر واقع به بله زین بالا و پائین مشهورند
تابستان گلهداران به مراتع زربینه و دره های شمالی خراجیان برای
تعلیف احشام میروند .

بله کبود - **bale-kabud** - ده از دهستان میان در بند بخش
مرکزی شهرستان کرمانشاهان .

۱۲ ک شمال باختری کرمانشاه از طریق سراب خشکه - کنار شوسه
روانسر .

دشت - سردسیر - سکنه ۲۰۰ - شیعه - کردی - فارسی .

آب از رودخانه قره سو و چاه - محصول غلات حبوبات دیمی لبنیات
شغل زراعت .

بلمین - **baleyn** - ده از دهستان پایروند بخش مرکزی شهرستان
کرمانشاه .

۱۷ ک شمال خاوری کرمانشاه - ۸ ک طاق بستان کنار راه عمومی
مالرو کرمانشاه به کندوله .

دامنه - سردسیر - سکنه ۹۰ - شیعه - کردی فارسی .

آب از چاه - محصول غلات دیمی و لبنیات - شغل زراعت و گلهداری
عده کمی تابستان حمل برای برف میروند - از طاق بستان اتومبیل میتوان برد

آب از چشمه - محصول غلات لبنیات - شغل زراعت گله‌داری - راه مالرو - صمب المبور .

بنده ژاژ - bande-jāz - ده از دهستان دشت طاله بخش بانه شهرستان سقز .

۳۰ ک شمال باختری بانه - ۲ ک کانی برد .

کوهستانی - سردسیر - سکنه ۵۵ - سنی - کردی .

آب از چشمه - محصول غلات توتون محصولات جنگلی - شغل زراعت گله‌داری - راه مالرو .

بنفشه کوه - banafce-kuh - معلمی است از دهستان ولد بیگی بخش ثلاث شهرستان کرمانشاهان .

۱۸ ک جنوب نهر آب - جنوب راه فرعی نهر آب به سنجایی .

سردسیر - سکنه ۵۰۰ - سنی - کردی .

آب از چشمه‌های متعدد - محصول غلات لبنیات توتون ذرت - شغل زراعت گله‌داری - راه مالرو - تابستان از طریق نهر آب اتومبیل میتوان برد - ساکین از طایفه ولدیگی هستند زمستان عموماً گرمسیر سرقله میروند .

بته خوی - bone-xovi - ده از دهستان سبدلو بخش بانه شهرستان سقز .

۱۴ ک شمال خاوری بانه - ۳ ک شوسه بانه - سقز .

کوهستانی - سردسیر - سکنه ۱۱۲ - سنی - کردی .

آب از چشمه - محصول غلات توتون گرانگین مازوج کثیر ازغال قلقاف شغل زراعت گله‌داری و تهیه ذغال هیزم - راه مالرو .

بنیدر - honidar - ده کوچکی است از دهستان کلانترزان بخش رزاب شهرستان سنندج .

۱۷ ک شمال خاور رزاب - ۲ ک شمال درینه .

سکنه ۴۵ نفر

بوالحسن - bolhasan - ده از دهستان آلوت بخش بانه شهرستان سقز .

۲۷ ک باختر بانه - ۸ ک مرزایران - عراق

کوهستانی - سردسیر - سکنه ۳۰۰ - سنی - کردی .

آب از چشمه - محصول مختصر غلات توتون ارزن و محصولات جنگل شغل زراعت - راه مالرو .

بوالحسن - ده از بخش چوار شهرستان ایلام .

۱۵ ک باختری چوار - ۱۵ ک باختر راه شوسه ایلام به شاه آباد .

کوهستانی - سردسیر - سکنه ۴۰ - شیعه - کردی .

آب از رودخانه مودت - محصول غلات - شغل زراعت و گله‌داری صنایع دستی قالی بافی - راه مالرو .

بوالفتح - bolfath - ده از دهستان خزل شهرستان نهاوند .

۲۸ ک شمال باختری . شهر نهاوند - ۷ ک چقاسر ائیل .

جنگه - معتدل - سکنه ۱۳۰ - شیعه - لری فارسی .

آب از رودخانه - محصول غلات تریاک - شغل زراعت - راه مالرو .

در دو محل نزدیک بهم واقع بوالفتح بالا و پایین نامیده میشوند .

کوهستانی - سردسیر - سکنه ۲۰۶ - سنی - کردی .
آب از چشمه - محصول غلات دیم لبنیات - شغل زراعت گله‌داری راه اتومبیل رو .

گردنه سورخان دریک کیلومتری باختر این‌ده واقع و حد طبیعی بین بخش پاوه دهستان جوانرود با بخش روانسر است .

بندار - bandār - ده از بخش سنجایی شهرستان کرمانشاه .

۶ ک باختر کوزران - ۱/۵ ک شمال راه فرعی سنجایی به گوران .

دشت - سردسیر - سکنه ۱۲۰ - مسلمان - کردی فارسی

آب از هفت چشمه - محصول غلات حبوبات دیم لبنیات - شغل زراعت گله‌داری - راه مالرو تابستان اتومبیل می‌توان برد .

بندامان - band-amān - ده از دهستان پائین شهرستان نهاوند ۱۴ ک باختر شهر نهاوند - کنار رودخانه سراب گیان .

دشت - سردسیر - ۳۹۰ - شیعه - لری و فارسی .

آب از چشمه و رودخانه سراب گیان - محصول غلات حبوبات توتون تریاک - لبنیات - شغل زراعت و گله‌داری راه مالرو .

بند بلوط - band-balut - ده از دهستان باوند پور بخش مرکزی شهرستان شاه آباد .

۳۳ ک شمال خاوری شاه آباد - ۹ ک شمال چهارزبر .

دامنه - سردسیر - سکنه ۱۰۰ - شیعه - کردی فارسی .

آب از نهر ناشنبه - محصول غلات چغندر قند حبوبات لبنیات - شغل زراعت گله‌داری - زمستان گرمسیر حدود گیلات غرب میروند .

راه فرعی بشوسه دارد .

بندره - bon-dare - ده از دهستان اورامان لهن بخش پاوه شهرستان سنندج .

۵ ک جنوب پاوه - ۱ ک باختر راه اتومبیل رو پاوه به روانسر .

کوهستانی - سردسیر - سکنه ۲۰۰ - سنی - کردی فارسی .

آب از چشمه و رودخانه شمیر - محصول غلات انواع میوجات هست لبنیات - شغل زراعت و گله‌داری مکاری - راه مالرو .

بندسر - band-sar - ده از دهستان ایوان بخش گیلان شهرستان شاه آباد .

۱/۵ ک شمال باختری جوی زر - ۱ ک شوسه شاه آباد به ایلام .

دشت - سردسیر - سکنه ۴۰۰ - شیعه - کردی فارسی .

آب از رودخانه گنکیر - محصول غلات برنج حبوبات لبنیات توتون شغل زراعت گله‌داری - چادر نشین هستند - زمستان به گرمسیر غربی ایوان و حدرد سوار میروند .

بندول - bendul - ده از دهستان اورامان بخش رزاب شهرستان سنندج .

۱۸ ک شمال باختر رزاب - ۷ ک باختر راه اتومبیل رو مریان به رزاب کوهستانی معتدل - سکنه ۷۵ - سنی - کردی .

بوانه - **bovâne** - ده از دهستان سورسور بخش کامیاران شهرستان سنندج.

۱۰ ک شمال کامیاران کنار شوسه کرمانشاه سنندج.
چلگه - سردسیر - سکته ۱۴۸ - سنی - کردی.

آب از چشمه ورود - محصول غلات لبنیات مختصر توتون - شغل زرع گله داری - راه اتومبیل رو.

بو بکتان - **bubektân** - ده از دهستان سرده بخش مرکزی شهرستان سقز.

۳۰۵ ک باختر سقز - ۵ ک باختر طاهر بوغدا.

کوهستانی - سردسیر - سکته ۳۰۰ - سنی - کردی.

آب از چشمه - محصول غلات حبوبات توتون - شغل زراع گله داری راه مارو.

بویور - **bubur** - ده از دهستان شیان بخش مرکزی شهرستان شا آباد

۱۱ ک خاور شاه آباد - ۵ ک خاور شوسه شاه آباد به کرمانشاه

کوهستانی - سردسیر - سکته ۲۳۰ - شیعه - کردی فارسی.

آب از چشمه - محصول غلات دیم لبنیات صیفی کاری - شغل زراع گله داری - زمستان اکثر گرمسیر گیلان غرب میروند - راه فرعی دارد.

بوجان - **bujan** - ده از دهستان خرمرود شهرستان تویسرکان.

۱۸ ک شمال شهر تویسرکان - ۸ ک شمال کرزان.

کوهستانی - سردسیر - سکته ۸۶۹ - شیعه - فارسی.

آب از رودخانه کرزان رود و قنات - محصول غلات حبوبات توتون تریاک انگور - شغل زراع گله داری - راه مارو.

باصطلاح محل کوند میگویند

بوجین - **bujin** - ده از دهستان افشار اول بخش اسدآباد شهرستان همدان.

۱۰ ک شمال باختری قصبه اسدآباد - ۲ ک گذر کچین

دامنه سردسیر - سکته ۳۸۸ - شیعه - ترکی و فارسی.

آب از رودخانه بوجین - محصول غلات انگور صیفی قلمستان تریاک توتون - شغل زراع گله داری تربیت طیور - صنایع دستی زنان جاجیم

قالی بافی - راه اتومبیل رو.

چندین آسیاب مهم دارد.

بوخلو - **buxalu** - ده از دهستان خورخوره بخش دیواندره شهرستان سنندج.

۸ ک باختر دیواندره - ۱۲ ک مرز ایران عراق در حدود پیشرفتگی دره شیلر.

کوهستانی - سردسیر - سکته ۹۰ - سنی - کردی.

آب از چشمه - محصول غلات توتون حبوبات لبنیات - شغل زراع گله داری - راه مارو.

بودلا - **budlâ** - ده از دهستان خسروآباد شهرستان بیجار.

۷ ک شمال باختری خسروآباد - ۴ ک باختر امین آباد.

تپه ماهور - سردسیر - سکته ۴۱۰ - شیعه سنی - کردی فارسی.

آب از چشمه - محصول غلات لبنیات - شغل زراع گله داری - صنایع

دستی زنان قالیچه جاجیم کلیم بافی - راه مارو.

بور - **bowr** - ده از دهستان کلیائی بخش اسدآباد شهرستان

همدان.

۱۸ ک باختر قصبه اسدآباد - ۳ ک سیاوند

کوهستانی - سردسیر - سکته ۱۰۲ - شیعه - کردی.

آب از رودخانه - محصول غلات لبنیات عسل - شغل زراع و گله داری

صنایع دستی زنان قالی بافی - راه مارو.

شکارگاه خوبی دارد.

بوربور - **bur-bur** - ده از دهستان ترک شهرستان ملایر.

۳۹ ک شمال ملایر - ۱۵ ک خاور شوسه ملایر بهمدان.

چلگه - معتدل مالاریائی - سکته ۲۵۶ - شیعه - ترکی فارسی.

آب از رودخانه - محصول غلات حبوبات صیفی - شغل زراع - صنایع

دستی قالی بافی - راه مارو.

بوربور - ده از بخش سنجایی شهرستان کرمانشاه.

۷ ک جنوب خاوری کوزران - کنار راه فرعی کوزران بکرمانشاه.

دشت - سردسیر - سکته ۱۲۰ - مسلمان - کردی فارسی.

آب از سراب بوربور - محصول غلات حبوبات دیم لبنیات - شغل

زراع و گله داری - راه مارو - تابستان اتومبیل میتوان برد - زمستان

گله داران گرمسیر حدود ذهاب میروند.

بورک آباد - **burk-âbâd** - ده از دهستان کلیائی بخش سقز

شهرستان کرمانشاهان.

۱۸ ک باختر سقز - ۶ ک جنوب سطر.

دامنه - سردسیر - سکته ۲۱۰ - شیعه - کردی فارسی.

آب از چشمه - محصول غلات حبوبات تریاک توتون انگور قلمستان

شغل زراع - صنایع دستی قالیچه و جاجیم وبلاس بافی راه مارو.

بورکه - **burke** - ده از دهستان کلیائی بخش سقز کلیائی

شهرستان کرمانشاهان.

۳۲ ک شمال باختر سقز - ۴ ک واردان.

دامنه - سردسیر - سکته ۲۹۵ - شیعه - کردی فارسی.

آب از چشمه - محصول غلات حبوبات تریاک توتون - شغل زراع

صنایع دستی قالیچه جاجیم بلاس بافی - تابستان از واردان میتوان

اتومبیل برد.

بورکی - **burki** - ده کوچکی است از دهستان سامن شهرستان

ملایر.

۷ ک جنوب ملایر - ۶ ک باختر شوسه ملایر به اراک.

سکته ۵۰ نفر.

بورول - **borul** - ده از دهستان جوانرود بخش پاوه شهرستان

سنندج.

۵۴ ک باختر باوه - ک جنوب رود خانه سیروان مرز ایران و عراق -
کوهستانی - سردسیر - سکنه ۱۰ نفر
محل قشلاق ۲۰ خانوار از طایفه ککوئی جواترود است .
راه مالرو و صعب العبور .

بوریان - buryân - ده از دهستان حسن اباد بخش حومه
شهرستان سنندج .

۲۶ ک جنوب خاوری سنندج - ۳ ک شمال باختری دره باغ .

کوهستانی - سردسیر - سکنه ۲۵۰ - سنی - کردی .
آب از چشمه - محصول غلات - شغل زراعت گله داری - راه مالرو .

بوریدر - burider - ده از دهستان ژاوه رود بخش رزاب شهرستان
سنندج .

۱۶ ک خاور رزاب - ک باختر هرسین .

کوهستانی - سردسیر - سکنه ۲۶۶ - سنی - کردی .

آب از چشمه و رودخانه پایگلان - محصول غلات حبوبات بنه توتون
میوه جات - شغل زراعت گله داری - صنایع دستی زنان جاجیم بافی
راه مالرو .

بوژان - bujân - ده از دهستان عثمانوند بخش مرکزی شهرستان
کرمانشاه .

۴ ک جنوب خاوری کرمانشاه - ک سرچوب .

کوهستانی - سردسیر - سکنه ۹۰۰ - شیعه - لکی کردی فارسی .

آب از چشمه سارگول بوژان - محصول غلات تریاک لبنیات - شغل
زراعت گله داری تهیه ذغال هیزم - راه مالرو - تابستان از طریق
قادر مرز به ختی اتومبیل میتوان برد .

بوژان - ده از دهستان شیروان بخش شیروان چرداول شهرستان
ایلام .

۳۴ ک جنوب خاوری چرداول - ۷ ک جنوب باختر راه اتومبیل رو
شیروان .

کوهستانی - سردسیر - سکنه ۳۰۰ - شیعه - کردی .

آب از چشمه کبود بوژان - محصول غلات زوت برنج بنه لبنیات - شغل
زراعت و گله داری .

بوستان آباد - bustân-âbâd - ده از دهستان باباجانی بخش ثلاث
شهرستان کرمانشاهان .

۱۵ ک خاوردوشیخ - نزدیک به کتکه کنار رود خانه زمکات .

کوهستانی - گرمسیر - سکنه ۱۰۰ - سنی - کردی .

آب از رودخانه زمکات - محصول مختصر غلات سقز کتیرا لبنیات
شغل مکاری تهیه سقز کتیرا و گله داری - راه مالرو - ساکنین از
طایفه باباجانی هستند .

بوستانه - bustâne - ده از بخش زرین آباد شهرستان ایلام .

۶ ک جنوب خاوری بهله - ک خاور راه مالرو زرین آباد .

کوهستانی - گرمسیر - سکنه ۱۲۵ - شیعه - کردی مختصر عربی
آب از چشمه شور آب - محصول غلات لبنیات تریاک - شغل زراعت
و گله داری .

ساکنین از طایفه عیسیوند - زمستان حدود مرز عراق میروند .

بولان - bulân - ده از دهستان بیلوار بخش مرکزی شهرستان
کرمانشاهان .

۱۲ ک خاور مرز بابانی

کوهستانی - سردسیر - سکنه ۲۵۵ - شیعه - کردی فارسی .

آب از چشمه و قنات - محصول غلات حبوبات تریاک توتون - شغل
زراعت - قالیچه جاجیم گلیم بافی - راه مالرو .

بوین بالا - buyen-bâlâ - ده از دهستان پهلوی دژ بخش بانه
شهرستان سقز .

۱۵ ک جنوب خاوری بانه - ک خاور بوین بائین .

کوهستانی - سردسیر - سکنه ۲۰۰ - سنی - کردی .

آب از چشمه - محصول غلات توتون اوزن ذغال کتیرا - شغل زراعت
ذغال فروشی - راه مالرو .

بوین پائین - buyen-pâin - ده از دهستان پهلوی دژ بخش بانه
شهرستان سقز .

۸ ک جنوب خاوری بانه - ک جنوب کریم آباد .

کوهستانی - سردسیر - سکنه ۱۹۰ - سنی - کردی .

آب از چشمه - محصول غلات توتون ذغال مازوج - شغل زراعت
راه مالرو .

بهادر بیگ - bahâdor-beyg - ده از دهستان چهار بلوک
بخش سیمینه رود شهرستان همدان .

۱۲ ک شمال باختری قصبه بهار - ک باختر شوسه همدان بیجار .

کوهستانی - سردسیر - سکنه ۱۲۰۳ - شیعه - ترکی و فارسی .

آب از چشمه و رودخانه - محصول غلات حبوبات صیفی لبنیات - شغل
زراعت و گله داری - صنایع دستی قالی بافی - راه اتومبیل رو .

بهار - bahâr - قصبه مرکز بخش سیمینه رود از شهرستان همدان
در ۱ کیلومتری شمال باختری همدان - ۶ کیلومتری شمال شوسه
همدان کرمانشاه واقع شده مختصات جغرافیایی آن بشرح زیر است:

طول ۴۸ درجه ۲۶ دقیقه - عرض ۳۴ درجه .

ارتفاع از سطح دریا ۱۸۸۵ متر .

شاه اسمعیل صفوی در سنه ۹۱۴ هجری قمری این قصبه را آباد و
ایل بهارلو را بان کوچانده و بهمین مناسبت بهار نامیده شد .

وضع طبیعی - بهار در دشت مسطحی واقع شده باختر - شمال و جنوب
آنها تا کستانهای بسیار فرا گرفته اراضی صیفی کاری و چمن معروف
اندجین در خاور آنها قرار گرفته است . بناهای قصبه مانند سایر آبادی

های دشت شهرستان از گشت گل ساخته شده است .

بهر از - bohrâz - ده از دهستان جلگه افشار دوم بغش اسدا باد شهرستان همدان .

۱۰ ک جنوب اسدا باد - ۱ ک باختر شوسه اسدا باد بکنگاور .

جلگه - سردسیر مالاریائی - سکنه ۶۱۸ - شیعه - کردی و ترکی و فارسی .

آب از چشمه و قنات - محصول غلات لبنیات صیفی تریاک توتون شغل زراعت و گل داری - صنایع دستی قالی بافی - راه مارو تابستان می توان اتومبیل برد - باین ده نصرت آباد نیز میگویند .

بهرام - bahrâm - ده از دهستان سرشیو بغش مرکزی شهرستان سقز .

۲۷ ک جنوب خاوری سقز - ۳ ک خاور قشلاق بل .

کوهستانی - سردسیر - سکنه ۹۴۰ - سنی - کردی .

آب از چشمه - محصول غلات توتون حبوبات لبنیات - شغل زراعت و گل داری - راه مارو .

بهرام آباد - bahrâm-âbâd - ده از دهستان اورامان بغش وزاب شهرستان سنندج .

۲۲ ک شمال باختر وزاب - سر راه اتومبیل رو مریوان به وزاب .

کنار رودخانه - معتدل - سکنه ۳۰۰ - سنی - کردی .

آب از رودخانه مریوان و چشمه - محصول غلات انگور دیم لبنیات توتون - شغل زراعت و گل داری - راه مارو .

بهرام آباد - ده از بخش زرین آباد شهرستان ایلام .

۹ ک باختر پهل - ۳ ک باختر راه مارو زرین آباد به اوکواز .

کوهستانی - گرمسیر - سکنه ۲۰۰ - شیعه - کردی مختصر عربی .

آب از چشمه - محصول غلات لبنیات تریاک - شغل زراعت و گل داری ساکنین از طایفه گلی گلی هستند - زمستان حدود مرز عراق میروند .

بهرام آباد - ده از دهستان ییلوار بغش مرکزی شهرستان گرمانشاهان .

۵ ک جنوب باختر مرزبانی - ۹ ک شمال رودخانه راز آور .

دشت - سردسیر - سکنه ۱۸۰ - شیعه - کردی فارسی .

آب از چشمه و قنات - محصول غلات حبوبات تریاک توتون کنو میوه جات لبنیات - شغل زراعت - صنایع دستی گلیم بافی - فصل تابستان اتومبیل میتوان برد .

بهرام آباد - ده از دهستان چهار بلوک بغش سیمینه رود شهرستان همدان .

۸ ک خاور بهار - ۴ ک باختر شوسه همدان بتهران .

جلگه - سردسیر - سکنه ۹۵۸ - شیعه - ترکی فارسی .

آب از چشمه - محصول غلات حبوبات صیفی لبنیات - شغل زراعت و گل داری - صنایع دستی جاجیم بافی - راه مارو .

بهرام آباد - ده از بخش مهران شهرستان ایلام .

۱۹ ک باختر مهران - کنار رودخانه کنجان چم و مرز عراق .

قصبه از پنج محله بنام آق دروازه - قلعه - محله شهر - تپه لر - حسن بابا تشکیل شده ۳ قنات بنام تازه کهریز - سراسکاف - میان آبادی ارواحی آنرا مشروب و تمام خانه های قصبه از آب چاه که در چهار متری باب میرسد استفاده مینمایند .

یک دبیرستان و دو دبستان - شعبه بانک ملی - صندوق پست - باسگاه ژاندارمری در حدود ۲۰۰ باب دکان بطور متفرق در این قصبه وجود دارد . از ادارات دولتی بخشداری - شهرداری - دارائی بهداشتی - فرهنگ است .

سکنه قصبه در حدود ۱۲ هزار نفر - زبان ترکی و اکثر بفارسی آشنا هستند مذهب مسلمان شیعه اثنی عشری است . شغل سکنه عده ای زراعت قسمتی کسب می باشد .

از آثار قدیم خرابه های زیادی در وسط چمن اندجین موجود و ثابت می نماید بهار در روزگاریش آباد تر از حال بوده است .

بهار آب - bahâr-âb - ده از بخش زرین آباد شهرستان ایلام .

۲۲ ک جنوب خاوری پهل - کنار راه مارو دهلران بزرین آباد .

کوهستانی - گرمسیر - سکنه ۲۰۰ - شیعه - کردی مختصر عربی .

آب از رودخانه میمه - محصول غلات لبنیات تریاک - شغل زراعت و گل داری - راه مارو - ساکنین از طایفه قیطولی دشتی - زمستان حدود مرز عراق میروند .

بهار لو - bahâr lu - ده از دهستان اسفند آباد بغش قروه شهرستان سنندج .

۳۹ ک شمال خاور قروه - ۱۸ ک باختر گل تپه و راه شوسه همدان بیجار .

کوهستانی - سردسیر - سکنه ۱۰۰۰ - شیعه - ترکی .

آب از چشمه - محصول عده غلات انگور لبنیات - شغل زراعت و گل داری و عده در معدن آنتیموان کارگرند - راه فرعی بکل تپه که سر راه شوسه همدان بیجار واقع شده دارد .

اجیر آ در ارتفاعات باختری ده معدن آنتیموان کشف شده و استخراج میشود .

خلاصه جریان پیدایش کان مذکور بشرح زیر است .

در سال ۱۳۲۳ شمسی مالک محل (محمد حسین خدا بنده لوسرابی) در ارتفاعات آبادی بزای بدست آوردن کان سنگ آسیاب کاش می نمود قطعه سنگی مشاهده می نماید که آثار فلز سرب رنگی در آن دیده میشود .

سنگ مذکور را به کارشناسان و مطلقین نشان می دهد پس از آزمایش معلوم میشود فلز سنگ آنتیموان و در خارج کشور خریدار دارد . مالک مذکور پس از کسب اجازه از اداره معادن در مورد اکتشاف و استخراج و تهیه مقدمات بالاخره در سال ۱۳۲۸ شروع با استخراج می نماید . اکنون روزانه ۲۰۰ نفر کارگر با اصول ساده ای مشغول استخراج سنگ بوده و محصول آن بطور متوسط در سال ۵۰۰ تن می باشد و بخارج از کشور (امریکا و انگلستان) حمل میگردد .

جلگه - گرمسیر - سکنه ۰۰۰۴ - شیعه - کردی.

آب از رود خانه کنجان چم و گاوی - محصول غلات مختصر لبنیات
سبزیکاری - شغل زراعت و گلهداری - راه اتومبیل رو - ساکنین
از طایفه ملکشااهی هستند .

پاسگاه مرزبانی و گارد مسلح گمرکی دارد بنای پاسگاه دولتی است
اداره گمرک میران در ۳ کیلومتری خاور این ده واقع شده است.

بهرام آباد - ده کوچکی است از دهستان نجف آباد شهرستان
بیجار .

۱۱ ک جنوب نجف آباد .

سکنه ۳۰ نفر .

بهرام خانی - bahrâm-xâni - ده از دهستان دوستان بخش
بدره شهرستان ایلام .

۵۹ ک خاور ایلام - کنار راه مارلو هلال پائین .

کوهستانی - گرمسیر - سکنه ۰۰۰۲۰ - شیعه - کردی .

آب از چشمه - محصول غلات تریاک حبوبات - شغل زراعت گلهداری .

بهرام گنبد - bahrâm-gonbad - ده از دهستان سیلانات
شهرستان بیجار .

۳۰ ک جنوب باختری حسن آباد سوگند - کنار خط تلفن بیجار حسن آباد
کوهستانی - سردسیر - سکنه ۰۰۰۴ - شیعه - کردی فارسی .

آب از چشمه - محصول غلات لبنیات - شغل زراعت و گلهداری
صنایع دستی زنان قالیچه و جاجیم بافی - راه مارلو .

بهروزان - beh-ruzân - ده از بخش مهران شهرستان ایلام .

۳ ک جنوب خوری مهران جنوب رودخانه گاوی .

جلگه گرمسیر - سکنه ۰۰۰۲۵ - شیعه - کردی .

آب از رودخانه گاوی - محصول غلات دیم مختصر لبنیات - شغل
زراعت و گلهداری - راه مارلو .

ساکنین از طایفه ملخکاری هستند - دهستان دارد .

مزرعه جوچفت جزو این ده محسوب میشود متصل به آبادی بهین است .

بهکندان - beh-kandân - ده از دهستان درجزین بخش رزن
شهرستان همدان .

۱۶ ک جنوب خاور قصبه رزن - ۹ ک خاور شوشه رزن به همدان

جلگه - سردسیر مالاریایی - سکنه ۰۰۰۷۸ - شیعه - ترکی .

آب از قنات - محصول - غلات - حبوبات - صیفی لبنیات -

شغل زراعت و گلهداری - صنایع دستی زنان قالی بافی - راه در تابستان
اتومبیل رو .

بهمن آباد - bahman-âbâd - ده از دهستان ییلاق بخش
حومه شهرستان سنندج .

۳۱ ک خاور سنندج - ۶ ک جنوب شوشه سنندج همدان .

دامنه - سردسیر - سکنه ۰۰۰۷۴ - صنی - کردی .

آب از چشمه - محصول غلات توتون - شغل زراعت گلهداری - راه

مارلو - صنایع دستی زنان قالیچه جاجیم گلیم بافی .

بهمن آباد - ده از بخش چوار شهرستان ایلام .

۱ ک خاور چوار - کنار راه شوشه ایلام به شاه آباد .

کوهستانی - سردسیر - سکنه ۰۰۰۴ - شیعه - کردی .

رودخانه چم رتیس - محصول غلات - شغل زراعت و گلهداری صنایع دستی
قالی بافی راه اتومبیل رو .

بهمن آباد - ده از بخش دره شهر شهرستان ایلام .

۴ ک جنوب دره شهر - ۴ ک خاور راه مارلو دره شهر به شیخ مکان .

جلگه - گرمسیر - سکنه ۰۰۰۳۵ - شیعه - لری .

آب از نهر دره شهر - محصول غلات برنج لبنیات - شغل زراعت
و گلهداری .

بهمن آباد - ده از دهستان سامن شهرستان ملایر .

۱۵ ک باختر راه شهر ملایر - ۶ ک باختر راه شوشه ملایر بیروجرده .

کوهستانی - معتدل مالاریائی - سکنه ۰۰۰۱۴۳ - شیعه - فارسی .

آب از قنات - محصول غلات صیفی حبوبات لبنیات - شغل زراعت
و گلهداری - راه مارلو .

بهمن دره - bahman-dare - ده کوچکی است از دهستان افشار
اسدآباد شهرستان همدان .

۶ ک شمال قصبه اسدآباد - ۶ ک راه شمالی شوشه اسدآباد به طهران .

سکنه ۰۰۰۲ نفر - شکارگاه خوبی دارد .

بهین - behin - ده از بخش مهران شهرستان ایلام .

۳ ک جنوب خاوری مهران - ۳ ک جنوب رودخانه گاوی .

جلگه - گرمسیر - سکنه ۰۰۰۳۰ - شیعه - کردی .

آب از رودخانه گاوی - محصول غلات دیم مختصر لبنیات - شغل زراعت
و گلهداری - راه مارلو - و از طریق خسرو آباد و منصور آباد اتومبیل
میتوان برد . این ده متصل بهروزان است .

بی ابر - bi-abr - ده از دهستان میاندر بند بخش مرکزی شهرستان
کرمانشاهان .

۶ ک شمال باختر کرمانشاه - ۵ ک باختر شوشه سنندج .

دامنه - سردسیر - سکنه ۰۰۰۱۰۰ - شیعه - کردی فارسی .

آب از چشمه - محصول غلات حبوبات تریاک چغندر قند توتون - شغل زراعت
از چقاماران بی ابرا اتومبیل میتوان برد .

بیاتان - beyâtân - ده از دهستان کمازان شهرستان ملایر .

۳۸ ک جنوب شهر ملایر - ۱۷ ک جنوب راه شوشه ملایر به اراک .

کوهستانی - معتدل مالاریائی - سکنه ۰۰۰۲۰۰ - شیعه - فارسی .

آب از چشمه - محصول غلات - صیفی شغل زراعت - صنایع دستی زنان
قالی بافی - راه مارلو .

در دو محل فاصله ۲ کیلومتر واقع بیاتان بالا و پائین نامیده میشود
سکنه بالا ۰۰۰۳۸ نفر است .

بیاج - bayâj - ده ازدهستان افشار اول بخش اسدآباد شهرستان همدان .

۴ ک شمال باختری قصبه اسدآباد .

دامنه - سردسیر - سکنه ۳۷۵ - شیعه - ترکی و فارسی .

آب از چشمه و رودخانه محلی - محصول غلات لبنیات انگور

شغل زراعت و گلهداری - صنایع دستی زنان مختصر قالی و جاجیم بافی راه مالرو . زیارتگاهی بنام بابا محمد در ارتفاعات این ده کبک زیاد دارد .

بیار - beyâr - ده از دهستان بیلوار بخش کامیاران شهرستان سنندج .

۳ ک همال کامیاران - کنار شوسه کرمانشاه سنندج .

دامنه - سردسیر - سکنه ۱۵۷ - سنی - کردی .

آب از چشمه و رودخانه مروارید - محصول غلات لبنیات توتون - شغل زراعت گلهداری - راه اتومبیل رو .

بیاشوش - beyâ-cuc - ده از دهستان جوانرود بخش پاوه شهرستان سنندج .

۶ ک جنوب خاور پاوه - کنار راه اتومبیل رو کرمانشاه به پاوه .

کوهستانی - سردسیر - سکنه ۱۳۴ - سنی - کردی فارسی .

آب از چشمه - محصول غلات و توتون لبنیات - شغل زراعت گلهداری راه اتومبیل رو .

بیساقچی - boyâqçi - ده از دهستان شرا بخش رزن شهرستان همدان .

۶ ک جنوب قصبه رزن - ۲ ک باختر رودخانه قرهچای .

جلگه - معتدل مالاریائی - سکنه ۵۱۲ - شیعه - ترکی .

آب از قنات - محصول غلات حبوبات صیفی - شغل زراعت - راه مالرو تابستان از کمیجان و میلجرد اتومبیل میتوان برد .

بیامه - bayâme - ده از بخش گوران شهرستان شاه آباد .

۲۷ ک شمال باختری گهواره - ۲ ک زاوله .

کوهستانی - سردسیر - سکنه ۴۷۰ - مسلمان - کردی فارسی .

آب از رودخانه براونه - محصول غلات حبوبات توتون صیفی میوه جات شغل زراعت گلهداری - راه مالرو . از تیره اسپری قلغانی هستند

در دو محل نزدیک بهم واقع شده اند - سکنه بالا ۲۵ نفر است

بیامه - biyâme - ده از دهستان بیونج بخش کرند شهرستان شاه آباد .

۱۵ ک شمال کرند - ۱/۵ ک شیخ حسن .

دشت - سردسیر - سکنه ۵۰ - شیعه - کردی فارسی .

آب از چشمه و رودخانه محلی - محصول غلات حبوبات لبنیات - شغل زراعت و گلهداری - راه مالرو .

بیان - beyân - ده از دهستان بالا شهرستان نهاوند

۱۶ ک جنوب خاوری شهر نهاوند - ۳ ک باختر راه شوسه نهاوند بملایر

و بروجرد .

جلگه - سردسیر - سکنه ۵۹۷ - شیعه - لری فارسی .

آب از رودخانه - محصول غلات تریاک توتون حبوبات کنجد چغندر لبنیات - شغل زراعت گلهداری - راه مالرو .

بیان دره - beyân-dare - ده از دهستان سرشوی بخش مرکزی شهرستان سقز .

۵۳ ک جنوب شهرستان سقز - ۶ ک باختر قایمیشله .

کوهستانی - سردسیر - سکنه ۲۰۰ - سنی - کردی

آب از چشمه و رودخانه - محصول غلات حبوبات لبنیات توتون - شغل زراعت و گلهداری - راه مالرو .

پاسگاه نظامی دارد .

بیانلو - beyânlu - ده از دهستان سیلان شهرستان بیجار .

۴ ک جنوب خاوری حسن آباد سوگند - کنار رودخانه قزل اوزن .

تپه ماهور - سردسیر - سکنه ۳۹۰ - شیعه - ترکی .

آب از رودخانه قزل اوزن - چشمه - محصول غلات لبنیات مختصر انگور شغل زراعت گلهداری .

صنایع دستی زنان قالیچه و جاجیم بافی - راه مالرو .

بی بیان - bibiyân - ده از دهستان ذهاب بخش سرپل ذهاب شهرستان قصر شیرین .

۲۱ ک شمال سرپل ذهاب - کنار راه فرعی باووسی

دشت - گرمسیر مالاریائی - سکنه ۱۴۰ - سنی - کردی فارسی .

آب از سراب دیزگه - محصول غلات دیم لبنیات - شغل زراعت و گلهداری

بیتروان - bitervân - ده از دهستان جلگه افشار بخش اسدآباد شهرستان همدان .

۳۳ ک جنوب باختری قصبه اسدآباد - ۱۴ ک باختر شوسه اسدآباد به کنگاور .

دامنه - سردسیر - سکنه ۲۸۹ - شیعه - کردی فارسی .

آب از چشمه و رودخانه محلی - محصول غلات تریاک توتون لبنیات حبوبات شغل زراعت و گلهداری - صنایع دستی زنان قالی جاجیم بافی - فصل خشکی اتومبیل رو .

بیجار - bijâr - شهرستان بیجار یا گروس یکی از شهرستانهای یازده گانه استان پنجم کشور حدود و مشخصات جغرافیائی آن بشرح زیر است .

حدود - از طرف شمال خاور به بخشهای قیدار و ماه نشان از شهرستان زنجان .

از طرف شمال باختر به بخش تکاب از شهرستان مراغه

از طرف باختر به بخش دیواندره از شهرستان سنندج - از طرف جنوب به بخش تروه از شهرستان سنندج - از طرف جنوب خاور به دهستان مهربان از بخش کیبودراهنک شهرستان همدان .

وضع کلی طبیعی - منطقه ایست کوهستانی کم شیب و خاکی - هوای آن

سردسیر (زمستان طولانی تابستان معتدل) سه رشته کوهستان بشرح زیر در این شهرستان وجود دارد.

۱- کوههای شمالی - درمنتهی الیه شمالی شهرستان کوههای خاکی نسبتاً مرتفعی از شمال باختر بجنوب خاور کشیده شده که خطالراس و مقسم المیاء آن کوهها حد طبیعی این شهرستان با بخشهای تکاب و ماه نشان محسوب میشوند. بلند ترین قله رشته مذکور بترتیب از باختر بخاور قله کوه امامزاده ایوب انصار بارتفاع ۲۵۱۲ متر قله کوه زرنیخ در شمال آبادی چیچکلو بارتفاع ۳۰۳۰ متر قله کوه شاه نشین در شمال آبادی شاهنشین بارتفاع ۳۲۰ متر است.

۲- کوههای مرکزی - تقریباً موازی با کوههای شمالی از دهستان قراتوره ادامه یافته از شهر بیجار و دهستان پیرتاج گذشته بکوههای خرقان متصل میگردد. این رشته در چند محل بوسیله رودخانه قزل اوزن - تلوار - مهربان و غیره قطع میگردد.

بلند ترین قله رشته مرکزی از شمال باختر بجنوب خاور عبارتند از کوه سر قیصه بارتفاع ۲۳۴۶ متر کوه نقاره کوب در شمال باختر شهر بارتفاع ۲۱۳۴ - و کوه پنجه علی در باختر شهر بارتفاع ۲۴۰۷ - کوه حزه عرب در کوه خاور شهر بیجار ۲۵۵۵ - کوه تماشادر ۲۰ کیلو متری جنوب خاور شهر بیجار بارتفاع ۲۲۵۸ و کوه چنگالاس بین دهستانهای پیرتاج و گاو بازه بارتفاع ۲۵۲۵ متر است.

۳- سومین رشته کوههای جنوب شهرستان است که خطالراس و مقسم المیاء آنها حد طبیعی بین این شهرستان و بخش قروه از شهرستان سنندج محسوب میگردد. و قله مرتفع آن قله کوه زبیره کوه واقع در جنوب باختری نجف آباد بارتفاع ۲۶۴۲ متر است.

گود ترین محل شهرستان آبادی کل قشلاق واقع در کنار رودخانه قزل اوزن و انتهای خاوری شهرستان است که ۱۳۷۲ متر از سطح دریا مرتفع تر است.

رودخانه = رودخانه مهم در این شهرستان جاریست.

۱- رودخانه قزل اوزن - سرچشمه آن در دهستان سارال بخش دیواندره شرح داده شد در این شهرستان از شمال دهستان نجف آباد وسط دهستان سیلتان گذشته پس از پیوستن بارودخانه تلوار بطرف شمال منحرف وارد شهرستان زنجان میشود. حد خاوری این شهرستان با دهستان ایجرود زنجان محسوب میگردد.

۲- رودخانه تلوار - این رودخانه از دهستان اسفند آباد بخش قروه سرچشمه گرفته از جنوب خاوری دهستان خسرو آباد و بل سلامت آباد و وسط دهستان پیرتاج گذشته در حدود دهستان قشلاقات افشار و رودخانه قزل اوزن ملحق میشود.

در دهستان خسرو آباد سه رودخانه کوچک بنام ۱- خسرو آباد ۲- سراب شهرک ۳- اوزون دره بان میریزد.

۳- رودخانه گره زن - رودهای کوچک و متعدد دهستانهای کرانی و سیاه منصور بنام رودخانه قمچقای - حسن آباد - شهرک چیچکلو

عموماً یکی شده و بنام گوه زن نامیده میشوند و در اراضی آبادی کل قشلاق برودخانه قزل اوزن منتهی میگردد.

سازمان اداری - شهرستان بیجار یا منطقه گروس از دهستان تشکیل شده است.

اسامی دهستان تعداد آبادی و تعداد سکنه بشرح زیر است.

دهستان	پیرتاج	۴۰	آبادی	۱۲	هزار سکنه
د	خسرو آباد	۴۹	د	۱۶	د
د	سیلتان	۲۲	د	۷	د
د	سیاه منصور	۳۵	د	۱۲	د
د	کرانی	۵۹	د	۱۹	د
د	گاو بازه	۱۵	د	۶	د
د	نجف آباد	۵۵	د	۹	د
د	شهر بیجار	۱	د	۱۰	د
		۲۷۶		۹۱	

بنا بر آمار فوق که از اداره آمار شهرستان بیجار گرفته شده گروس از ۲۷۶ آبادی بزرگ و کوچک تشکیل شده سکنه آن نود و یک هزار نفر است.

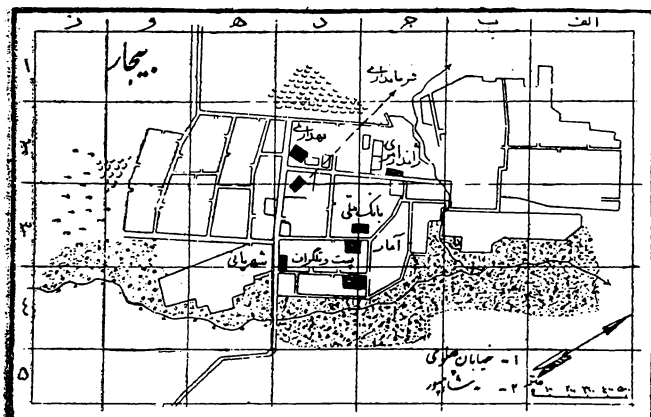
از مرکز شهرستان سه راه شوسه بشرح زیر منسب میگردد.

۱- از طرف جنوب خاور بهمدان بطول ۱۵۳ کیلومتر خاکی درجه ۲
 ۲- باختر به سنندج د ۱۴۰ د ۳
 ۳- شمال خاور زنجان د ۱۵۰ د ۵

راه اخیر در دست ساختمان میباشد.

شرح هر یک از دهستانهای شهرستان در جای خود داده شده حدود - راهها و آبادیها نیز در نقشه پیوست رسم شده است.

بیجار - شهر کوچک بیجار مرکز شهرستان گروس در شمال خاور استان پنجم واقع خلاصه اطلاعات جغرافیائی آن بشرح زیر است.



مختصات جغرافیائی = طول از گرینویچ ۴۷ درجه ۳۶ دقیقه - عرض از خط استوا ۳۵ درجه ۵۲ دقیقه - ارتفاع از سطح دریا ۱۹۲۰ متر بنا بر این بیجار بلندترین شهر ایران بوده ۷۷۰ متر از طهران ۴۲۵ متر از سنندج ۹۰ متر از همدان مرتفعتر است.

در این شهر سه خیابان کوتاه احداث شده است. خیابان پهلوی شرقی غربی است دو طرف آن بجاده شوسه همدان و سنندج منتهی میگردد. خیابان شاهپور از وسط خیابان پهلوی در جهت شمال منتهی به راسته بازار سرپوشیده منتهی میشود. بازار مذکور بطول ۴۰۰ متر تا انتهای شمالی شهر ادامه دارد.

خیابان درخشان از خیابان پهلوی در جهت جنوب بطرف سراب کشیده شده است.

کوچه‌های قدیم شهر در اطراف بازار و شمال شهر واقع شده و کوچه‌های نوساز که نسبتاً مستقیم و عریض هستند بین خیابان پهلوی و شاهپور واقع و اکثر کوچه‌ها سنگفرش شده است. روشنائی شهر تا شهریور ۱۳۳۰ بوسیله چراغ‌های نفتی شهرداری تأمین میشد ولی در سال مذکور اقدام به تأسیس مولد برق گردید و از این تاریخ به بعد چراغ برق دارد.

آب‌شهر از چشمه‌ها و قنات‌ها زیر تأمین میشود.

۱- چشمه سراب در یک کیلومتری جنوب شهر از زیر کوه جاری در مسیر خود باغات شهر را مشروب و اکثر کویهای شهر از آن استفاده می نمایند.

۲- چشمه دره قراجه‌لی که مزرعه بادامستان را مشروب میکند.

۳- چشمه خاورآباد - قسمتی از باغات خاورشهر را مشروب می نماید.

۴- قنات راه سیاه که باغات خاورشهر از آن استفاده می نمایند.

۵- چشمه بهرامعلی و دو قنات دیگر در خاور شهر مزرعه بهرامعلی را مشروب می نماید.

۶- قنات کهریز که باغ پارک و مزرعه پشت قلعه را مشروب می نماید.

۷- قنات شاهرخ آباد مورد استفاده مزرعه شاهرخ آباد در باختر شهر است.

۸- قنات علیشاه و چند قنات دیگر باغات وسط و شمال شهر را مشروب می نمایند.

اختلاف ساعت بیجار با طهران ۱۶ دقیقه و ۳۲ ثانیه است (طهران ساعت ۱۲ بیجار ساعت ۱۱ و ۴۳ دقیقه ۲۸ ثانیه).

مسافت بیجار با شهرهای مجاور و نوع راه.

بیجار به همدان ۱۵۳ کیلومتر راه شوسه خاک‌کی درجه ۲

« سنندج ۱۴۰ « « « « ۳ «

« زنجان ۱۵۰ « « « « ۱ « در دست

ساخته شده است.

وضع طبیعی - شهر کوچک بیجار در طول دره کوهستانی واقع طول آن از جنوب بشمال ۱۲۰۰ و از خاور به باختر ۶۰۰ متر ارتفاعات زیر آن را محصور نموده است.

کوه نقاره کسب دو شمال شهر واقع ارتفاع آن از سطح دریا ۲۲۳ متر و از شهر ۳۱۴ متر بلندتر است.


کوه سراب در جنوب باختر شهر واقع ارتفاع آن از سطح دریا ۲۲۴ متر و از شهر ۳۲۴ متر بلندتر است.

کوه گاوینام در خاور شهر واقع ارتفاع آن از سطح دریا ۲۰۸۹ متر بشمال این ۱۶۹ متر از شهر بلندتر است.

ارتفاع کوه پنجه‌هلی واقع در چهار کیلومتری باختر شهر از سطح دریا ۴۰۷ متر است. بلندترین قلعه کوه نزدیک شهر کوه حمزه عرب واقع در ۹ جنوب خاور شهر است که از سطح دریا ۲۵۵۵ متر مرتفعتر است نکته قابل ذکر این است که بلندترین کوههای شهرستان در اطراف شهر بیجار واقع شده است.

همچنین کلیه آبادیهای شهرستان با استثنای قراغ خاورآباد - برجک - حلوا می که در علیای شهر واقع شده‌اند پست‌تراز شهر هستند.

ارتفاعات مسلط بشهر - باغات اطراف - نهرهای مشجر در دامنه ارتفاعات - تاکستانهای دره خاورآباد و بهرامعلی زیبایی خاصی باین شهر بخشیده که هیچگاه از خاطر بیننده محو نخواهد شد. مزارع و باغات مجاور شهر مانند شاهرخ آباد - پارک - پشت شهر و باغات سراب بهترین تفرجگاه عمومی شهر محسوب میگردد.



منظره شهر بیجار = کوه نقاره کوب در سمت راست و کوه پنجه علی در سمت چپ مشاهده میشود

خرابه های قلعه بسیار قدیم و باستانی شهر درخاور و انتهای خیابان شاهپور بنظر میرسد .

بنای ادارات دولتی شهرستان بیجار اکثر در طول خیابانهای پهلوی و شاهپور واقع شده است .

در این شهر بیمارستان وجود ندارد و اداره بهداشت آن از مرضا بطور سریانی معالجه می نماید از طرف سازمان شاهنشاهی خدمات اجتماعی درمانگاهی در این شهر احداث و دایر است .

جمعیت شهر در حدود ۱۰ هزار نفر زبان مادری اکثر سکنه کردی فارسی است و ترکی نیز آشنا هستند . مذهب ساکنین مسلمان شیعه اثنی عشری در حدود ۲۰ خانوار کلیعی نیز در این شهر ساکنند .

در این شهر یک دبیرستان ۵ دبستان پسران ۲ دبستان دختران ۴ مسجد و یک باشگاه ورزشی وجود دارد - دکاکین شهر در حدود ۶۰۰ باب میباشد .

شغل اکثر سکنه شهر کاسب بازاری - کارمند دولت - خرده مالک و زارع است .

این شهر مرکز بازرگانی شهرستان گروس بوده احتیاجات ۲۷۵ آبادی شهرستان را تامین می نماید .

صادرات مهم این شهر غلات لبنیات حبوبات پشم پوست قالچه چوب و اودات عمده اجناس بزازی - خرازی - عطاری و غیره است . فرودگاه طیاره در ۴ کیلو متری شمال خاوری شهر در شمال اراضی آبادی تخته واقع شده است این شهر بوسیله تلگراف و تلفن با شهرهای مجاور خود (زنجان - همدان - سنندج - سقز - تکاب) مربوطه است .

بیجانیه - *bijāne* - ده از دهستان حومه بخش مرکزی شهرستان کرمانشاه .

۸ ک شمال خاوری کرمانشاه - کنار راه شوسه قدیم کرمانشاه به بیستون .

دشت - سردسیر - سکنه ۴۰ - شیعه - کردی فارسی .

آب از زه آب رود بهمن - محصول غلات حبوبات چغندر - شغل زراعت .

بیجان آباد - *bijan-âbâd* - ده از دهستان حومه شهرستان ملایر .

۱۵ ک جنوب شهر ملایر - کنار راه شوسه ملایر به اراک .

چلگه - معتدل مالاریائی - سکنه ۴۳۳ - شیعه - فارسی .

آب از رودخانه - محصول انگور غلات - شغل زراعت - صنایع دستی زنان قالی بافی - راه اتومبیل رو .

بیجنوند - *bijenavand* - نام یکی از دهستانهای شش گانه بخش شیروان چرداول شهرستان ایلام و حدود آن بشرح زیر است .

از طرف شمال و شمال باختر بکوه وردلان از جنوب و جنوب باختری به رودخانه صیبره و خط الراس ارتفاعات کوه چرمی حد فاصله بین این دهستان و دهستان شیروان از طرف خاور بارتفاعات مله مازی از طرف باختر و شمال باختر به دهستان چرداول منطقه ایست کوهستانی

هوای آن معتدل - آب از چشمه و رودخانه چرداول - محصول عمده دهستان - غلات حبوبات تریاک لبنیات توتون - شغل عمده سکنه زراعت و گلهداری است .

این دهستان از ۸ آبادی بزرگ و کوچک تشکیل شده جمعیت آن ۱۵۵۰ نفر است این دهستان بواسطه معتدل بودن منطقه ییلاق قشلاق نمیکند - راه کلیه قراء دهستان مالرو و صعب العبور میباشد .

بید حله - *bid-hola* - ده از دهستان خزل شهرستان نهاوند . ۵۶ ک شمال باختری شهر نهاوند .

چلگه - معتدل مالاریائی - سکنه ۵۳ - شیعه - لری و فارسی .

آب از چشمه - محصول تریاک حبوبات - شغل زراعت - راه مالرو - ایل تراکشوند برای تولید احشام باین ده میآیند .

بیدرواز - *beydarvâz* - ده از دهستان اورامان لهون بخش پاوه شهرستان سنندج .

۸۶ ک شمال باختر پاوه - ۲۱ ک شمال باختر نوسود کنار کیمینه - ۲ ک مرز ایران و عراق .

کوهستانی - سردسیر - سکنه ۲۰۰ سنی - کردی فارسی .

آب از چشمه - محصول لبنیات غلات انواع میوجات عدس - شغل زراعت و گلهداری - صنایع دستی زنان کرباس بافی - راه مالرو و صعب العبور .

بیدوه - *bidare* - ده از دهستان کلاترزان بخش رزاب شهرستان سنندج .

۱۷ ک شمال خاور رزاب - ۱۲ ک جنوب شوسه مریوان به سنندج .

کوهستانی - سردسیر - سکنه ۷۵ - سنی - کردی .

آب از چشمه - محصول غلات گندو لبنیات - شغل زراعت و گلهداری و ذغال فروشی - راه مالرو .

بیدسرخ - *bid-sorx* - ده از دهستان حومه بخش صحنه شهرستان کرمانشاهان .

۷ ک خاور صحنه - ۱ ک جنوب شوسه همدان .

دامنه - سردسیر - سکنه ۴۰۸ - شیعه - کردی فارسی .

آب از چشمه سراب بیدسرخ - محصول غلات آبی دیمی چغندر قند تریاک میوجات قلمستان - شغل زراعت - راه شوسه - یخچال دارد .

بیدسرخ - نام گردنه ایست بین کنگاور و صحنه که راه شوسه همدان به کرمانشاه از آن میگذرد ارتفاع گردنه ۱۷۲۳ متر و بیاسکس راه ژاندارمری دارد .

بیدگرپه - *bid-korpe* - ده از دهستان کامازان شهرستان ملایر .

۳۳ ک جنوب شهر ملایر - ۲۰ ک جنوب راه شوسه ملایر به اراک .

کوهستانی - معتدل مالاریائی - سکنه ۱۲۰۰ - شیعه - فارسی .

آب از چشمه - محصول غلات صیفی - شغل زراعت .

صنایع دستی زنان قالی بافی - راه مالرو .

دارد - سکنه بیستون در حدود ۸۵۰ نفر - زبان مادری آنان کردی فارسی - مذهب مسلمان شیعه است .

دبستان - تلفن تلگراف - پاسگاه ژاندارمری دارد .

تاریخ بنای کاروانسرای ده را زمان شاه عباس میدانند - پل آجری نادرآباد نیز از آثار دوره صفویه است .

در شمال راه شوسه کرمانشاه به همدان بالای چشمه مهم آبادی در سینه کوه بیستون که مسلط بدشت و آبادی است کتیبه‌هایی در سنگهای صاف حجاری شده که بواسطه اهمیت تاریخی و جنبه جغرافیائی آن عیناً از کتاب جغرافیای نظامی کرمانشاهان تألیف تیمسار سپهبد رزم آرا نقل میشود .

آثار بیستون

حجاریها - این حجاریهای بیستون راجع بواقعه بردبای دروغی و نه تفری است که در بدو سلطنت داریوش باغی شده هر یک خود را پادشاه مملکتی خواند - حجاریهای مذکور چنین است .

داریوش ایستاده در بالا فروهر پرواز میکند و داریوش به تقدیس اهورمز دست راست خود را بلند کرده و پای چپ خود را بر سینه کتومات مغ که بر پشت خوابیده و اسلحه بدست دارد گذارده پشت سر داریوش دو نفر که باید از رجال درجه اول دوبراری بوده باشند ایستاده‌اند (حدس میزنند که یکی از آنها کئوپرو پدرزن داریوش است ولی معلوم نیست این حدس چیست) در مقابل داریوش اشکال نه نفر که باعث شورشهای ایالات بودند حجاری شده اینها همه دست بسته یکی پس از دیگری واقفند و کتیبه هر یک را معرفی میکنند . داریوش در اینجا دو کتیبه بزبان و خط پارسی قدیم و عیلامی بابلی نویسنده یکی بکتیبه بزرگ موسوم است و دیگری بکتیبه کوچک دو کتیبه کوچک قسمت اولی که داریوش را معرفی میکند نسخه بابلی ندارد و قسمت آخری هم ناتمام مانده .

مضامین کتیبه‌ها چنین است .

کتیبه بزرگ - قسمتی از ترجمه کتیبه بزرگ بیستون بمناسبت وقایع سلطنت داریوش میباشد .

ستون اول

بند ۱ - منم داریوش شاه بزرگ شاه شاهان شاه ممالک پسر و شتاسب نوه ارشام هخامنشی .

بند ۲ - داریوش شاه گرید مرا پدر و شتاسب است و شتاسب را پدر ارشام ارشام را پدر آریامن آریامن را پدر پدر چشمش چشمش را پدر هخامنش از قدیم سلطنت در دودمان ما بود .

بند ۳ - در کتاب نوشته نشده .

بند ۴ - هشت نفر از دودمان ما پیش از من شاه بودند من نهیم شاهم از دودمان دوگانه ما شاهیم .

بند ۵ - با اراده اهورمزد من شاهم اهورمزد شاهی را بمن عطا کرده .

نرسه محل بفاصله ۲ کیلو متر واقع بیدکر به بالا وسط پائین نامیده میشوند سکنه بالا ۴۵۰ یا ۵۰۰ نفر است .

بیدگل - bid-gol - ده از بخش سنجایی شهرستان کرمانشاه ۴۰ ک جنوب کوزران - ۱۷/۵ ک مریوانی .

کوهستانی - سردسیر - سکنه ۱۲۰ - مسلمان - کردی فارسی .

آب از چشمه - محصول غلات حبوبات جزئی میوجات صیفی - شغل زراعت گله‌داری - راه مالرو - تابستان اتومبیل می‌توان برد .
زستان گله‌داران گرمسیر حدود نفت‌شاه می‌روند .

بیرانوند - beyrânvand - ده از دهستان کفر آذربخش گیلان شهرستان شاه‌آباد .

۲۷ ک شمال خاوری گیلان - کنار راه فرعی قیطول به کل‌کش دست - معتدل - سکنه ۷۰ - مسلمان - کردی فارسی .

آب از از رودخانه کفر آور - محصول غلات حبوبات پنبه تریاک توتون لبنیات - شغل زراعت گله‌داری - از طایفه منیشی کلهر هستند در دهستان کفر آور تغییر محل می‌دهند .

بیرقوند - beyraqvand - ده از بخش گوران شهرستان شاه‌آباد .

۲۸ ک شمال گهواره - ۲ ک باختر رودخانه زمکان .

کوهستانی - سردسیر - سکنه ۳۰ - مسلمان - کردی فارسی .

آب از چشمه و رودخانه زمکان - محصول غلات حبوبات صیفی لبنیات شغل زراعت گله‌داری - راه مالرو - از تیره تفنگچی هستند .
عده از گله‌داران گرمسیر جگیران ذهاب می‌روند .

نام قدیم آن عالی‌شکر بوده - نام آبادی را آمار بنام اله مراد تفنگچی کدخدای محل نوشته است .

بیساران - bisârân - ده از دهستان ژاورود بخش رزاب شهرستان سنندج .

۳۰ ک خاور رزاب - ۱۰ ک جنوب آویهنک .

کوهستانی - سردسیر - سکنه ۲۰۲۱ - سنی - کردی .

آب از رودخانه محلی و چشمه - محصول غلات حبوبات لبنیات توتون انواع میوه جات - راه مالرو - دبستان - مسجد - زیارتگاه بنام باباشیخ دارد .

بیستون - bisotun - ده از دهستان چمچمال بخش صحنه شهرستان کرمانشاهان .

۲۵ ک جنوب باختری صحنه - ۳۹ ک کرمانشاه - کنار شوسه کرمانشاه طهرات .

موقعیت طبیعی - دامنه کوه بیستون - هوا سردسیر - آب از چشمه مهم بیستون (آب این چشمه در فصل بهار بسیار زیاد و تابستان کمتر از سه آسیاب گردان نیست) محصول عمده غلات حبوبات میوه جات قلمستان صیفی پنبه تریاک توتون چغندر قند - شغل زراعت و کسب در حدود ۲۵ باب دکان مختلف در داخل آبادی و چند قهوه‌خانه کنار شوسه

اگر بنهان نداری ب مردم بگوئی اهورمزد تو را یاری کناد دودمان تو
باینده و عمرت دراز باد .

بند ۱۱ - اگر این گفته ها را بنهان داری ب مردم نکوئی اهورمزد
تو را بزند و دودمان تو نیاید .

بند ۱۲ - آنچه من از جزئی و کلی کردم باراده اهورمزد بود اهورمزد
مرا کهک کرد و ایزدان دیگر نیز .

بند ۱۳ - از آن جهت اهورمزد مرا یاری کرد و ایزدان دیگر نیز که
چه من و چه دودمانم نه دشمن (یعنی بد قلب) بودیم نه دروغگو و نه
بی انصاف من موافق حق و عدالت سلطنت کردم نه بنده ای را آزردم
و نه مردم پست (یعنی ضعیف) را . مردی که دودمان مرا یاری کرد
او را نواختم آنکه را که بدی کرد فشردم .

بند ۱۴ - ای آنکه پس از این شاه خواهی بود مردی را که دروغگو
باشد و آنرا که بیداد کند دوست میباش از او باشمشیر پرسش کن .

بند ۱۵ - ای که این نوشته را که من نوشته ام یا این پیکرها بینی
آنها را بر میفکن تا توانی نگاهش دار .

بند ۱۶ - اگر این نوشته و این پیکرها بینی و آنها را بر میفکنی
تا دودمان تو باشد آنها را نگاهداری اهورمزد تو را یار و نسلت زیاد
و عمرت دراز باد آنچه تو کنی اهورمزد آن کناد (یعنی عوض بدهد)
بند ۱۷ - اگر این نوشته و این پیکرها بینی آنها را بر افکنی و تا
دودمان تو باشد آنها را نگاه نداری اهورمزد تو را بزند و دودمان
تو نیاید و آنچه کنی اهورمزد آن کناد .

بند ۱۸ - این مردانی که با من بودند و قتی که من گنومات مغ را
که خود را بردیا مینامید کشتم اینها مرا یاری کردند .

بند ۱۹ - ای آنکه پس از این شاه خواهی بود این مردان با کفایت
را که با داریوش بودند و بکمک آنها من این کارها را کردم نگاهدار
چنین مردان را همیشه نگاهدار (این بند را مختلف خوانده و
بعضی گذشته اند ولی آنها کسیکه خوانده اند تقریباً ترجمه کرده اند)

بند ۲۰ - بفضل اهورمزد این کتیبه را که کردم این کتیبه را
نوشتم بمن بعد کتیبه را بتمام ... بتمام ایالات و مردمان ...
(نسخه پارسی این بند کتیبه خراب است ولی نسخه عیلامی خوب مانده و
و بسبب نسخه مزبور را چنین خوانده) بفضل اهورمزد من کتیبه ها
بظور دیگر نوشتم با آریانی که سابقاً نبود ... نوشته و برای من خوانده
شد ... من این کتیبه ها را بتمام ممالک فرستادم با مضامین آن
آشنا شدند

کشیفات نوین این نوشته داریوش را تأیید کرده زیرا نسخه بابلی
کتیبه و در بابل و نسخه آرامی آنرا در القان تین مصر یافته اند .

و بسبب بنا بر نسخه عیلامی این بند کتیبه عقیده داشت که خط نسخه
پارسی کتیبه را داریوش ترتیب داده بود ولی سایرین که از جمله
ادواری بر است این عقیده را رد کرده اند . آنها میگویند که مقصود
داریوش از ظور دیگر خطی است که برای سالنامه ها و تحریرات دفتر

بند ۶ این است ممالکی که تابع منند باراده اهورمزد من شاه آنهایم
پارس - خوزستان - بابل - آسور - مصر - جزایر و دریا - سپرد
یونیه - ماد - ارمن - کاپادوکیه - بارت (خراسان) - درنگ (سیستان)
هرات - خوارزم - باختر - سغد - گندار .

سکائییه - ذت گوش - رنج مکیا جیما ۲۳ مملکت .

بند ۷ - این ممالک که مطیع من اند بقتل اهورمزد تابع من اند بمن باج
میدهند آنچه را که با آنها امر میکنم شب یا روز اجرا میکنند .

بند ۸ - در این ممالک مردی را که دوست بود یا آنکه دشمن بود
سخت کیفر دادم بفضل اهورمزد این ممالک قوانین مرا مجری داشتند
چنانکه امر کردم همچنان رفتار کردند .

بند ۹ - اهورمزد شاهی را بمن اعطا کرد اهورمزد مرا یاری کرد
تا این ملک را بدست آورم بفضل اهورمزد من سلطنت را دارا گشتم

بند ۱۰ - ۱۵ - این بندها راجع به بردیای دروغی است .

بند ۱۶ و ۱۹ - این بندها ستون اول راجع بشورش بابل است .

ستون دوم

بند ۱ - ۱۶ - راجع بشورش بابل و ماد و ساگارتی و پارت و غیره است

ستون سوم

بند ۱ - ۱۵ - راجع است بشورش پارت مرو - باختر بردیای دوم

دروغی - رشورش دوم بابل .

ستون چهارم

بند ۱ - ۱۵ - داریوش آنچه را که راجع بشورش ایالات گفته خلاصه
کرده و اسمی باغیان را نوشته .

بند ۳ - این شاه را در میان گیر و دار جنگ گرفتم .

بند ۴ - اینها بودند ایالاتی که شوریدند دروغ آنها را قیام داشت
زیرا اینها مردم را فریب دادند بعداً اهورمزد آنها را بدست من
داد و چنانکه میخواستم با آنها رفتار کردم .

بند ۵ - یکه پس از این شاه خواهی بود خود را سخت از دروغ
نگاهداری . اگر فکر کنی که چکنم تا مملکت من باشد فریب دهنده
و اکیفرده .

بند ۶ - آنچه کردم بفضل اهورمزد از جزئی و کلی کرده ام ای آنکه
در آئینه بن کتیبه را خوانی باور کن که کارها را کرده ام آنرا
دروغ بدان .

بند ۷ - اهورمزد مرا گواه است اینکه اینکارها را از جزئی و کلی
کرده ام راست است نه دروغ .

بند ۸ - بفضل اهورمزد کارهای بسیار دیگر نیز کرده ام که در این کتیبه
ننوشته ام از آن جهت ننوشته ام تا آنکس که پس از این نوشته را خواند
تپندارد که اینکارها پس زیاد است آنرا باور ندارد دروغ بدانند .

بند ۹ - شاهان قبل در زمان زندگانشان چنین کارها نکردند و من
بفضل اهورمزد از جزئی و کلی کردم .

بند ۱۰ - اکنون تو باور داشتی آنچه را که کرده ام پس آنرا بنهان مدار

خانه ها و مکاتبات جاریه ترتیب داده بود زیرا استعمال خطوط مینویسی
برای این موارد خیلی مشکل بود .
اینها در کلمه «آریانی» هم تردید دارند .

ستون پنجم

داریوش شاه گوید اینست آنچه من کردم (در سومین سال سلطنت)
ایالتی هست که خوزستان نام دارد . این ایالت بر من شورید (بعضی
ترجمه کرده اند در دهمه سوم از من برگشت) مردیرا (مامائی تا) نام
(بعضی خوانده اند ای یا نیم نام) خوزستانی ها سردار کردند .

در سال چهارمین لشکر خود را به خوزستان فرستادم . مرئی بود گئو پرو و پارسی
تابع من او را سردار کردم پس از آن گئو پرو با لشکری بخوزستان
رفت با شورشیان جنگید آنها را شکست داد سردار را گرفته نزد من
آورد و من او را کشتنم پس این ایالت از آن من گردید .

بند ۲ - پس از آنها (یعنی خوزستانیها) ترسیدند و اهورمزد آنها را
بدست من داد . به اراده اهورمزد با آنها چنان کردم که خواستم :

بند ۳ - هر کس که اهورمزد را پرستش کند تا زمانی که خانواده اش
باقی است و زندگانی

بند ۴ - با لشکری به مملکت سکاها رفتم . . . در سکاویه . . . در
تیکر (دجله) . . . در دریا با کشتی ها گذشتم . . . جنگ کردم . . .
قسمتی را گرفته بسته نزد من آوردند . . . سکون خانامی را گرفتم . . .
دیگری را رئیس کردم چنانکه اراده من بود . پس از آن مملکت از آن
من شد (از اینکه اسم دجله برده شده و اینکه داریوش از دریا گذشته
معلوم است که این بند راجع بلشکر کشتی داریوش به سکاویه اروپائی
است)

بند ۵ - اهورمزد نه . . . من اهورمزد را سپاسگزارم به اراده
اهورمزد من چنانکه میخواستم با آنها کردم .

بند ۶ - کسی که اهورمزد را پرستش کند تا خانواده او باقی باشد . . .
کتیبه کوچک الف - (که فقط بیارسی و عیلامی نوشته شده) .

بند ۱ - منم داریوش شاه بزرگ شاه شاهان شاه ممالک پسر و شتاسب
نوه ارشام هخامنشی .

بند ۲ - داریوش شاه گوید پدر من و شتاسب پدر و شتاسب ارشام پدر
ارشام آریارم چش پش پدر چش پش هخامنش .

بند ۳ - از این جهت ما را هخامنش نامند . دودمان ما از قدیم است از
قدیم دودمان ماشاهی داشتند .

بند ۴ - هشت نفر از دودمان من پیش از این شاه بودند . من نهمین شاهم
از زمانی دور ماشاهیم (بعضی ترجمه کرده اند از دودمان دوشاخه ما
شاهیم) .

ب - این کثومات من است که دروغ گفت چنین گفت من
بردیا پسر کوروش هستم من شاهم .

ج - این آترین است که دروغ گفت چنین گفت من شاه خوزستانم .

د - این نی دین تو بل است که دروغ گفت چنین گفت من بخت النصر پسر
نبوتیدم من شاه بابلم .

ه - این فرورتیش است که دروغ گفت چنین گفت من خشتربت از دودمان
هووخشتر هستم من شاه مادم .

و - این مرتبه است که دروغ گفت چنین گفت من او مانش (ای مانیس)
شاه خوزستانم .

ز - این چیترتخم است که دروغ گفت چنین گفت من شاه سارگاریتم از
دودمان هووخشتر .

ح - این وهی یزدات است که دروغ گفت چنین گفت من برویه پسر کوروش
هستم من شاهم .

ط - این ارخ است که دروغ گفت چنین گفت من بخت النصر پسر نبوتیدم
من شاه بابلم .

ی - این فرداست که دروغ گفت چنین گفت من شاه مروم .

ک - این سکون خای سکائی است (فقط بیارسی و عیلامی نوشته شده)

چنین است مضامین کتیبه های بزرگ و کوچک بیستون چیزی که در
بادی امر جلب توجه میکنند مکرراتی است که در این کتیبه هادیده میشود
و جهت آن باید از اینجا باشد که داریوش امکان خراب یا محو شدن قسمت
هایی را از کتیبه ها پیش بینی میکرد و خواسته است که اگر جاهایی از
میان رفت جاهای دیگری باقی مانده مطلب او برساند و نیز در نظر
داشت که اکنون و قتیگه میخواهیم بمطلبی توجه خواننده را مخصوصاً
جلب کنیم زیر عبارت را خط میکشیم یا آن عبارت را خطی درشت تر
مینویسیم ولی در آن زمان هیچکدام از این نوع وسایل معمول نبوده
و داریوش برای جلب توجه بمطلبی آنرا تکرار کرده یا عبارت دیگر
همان مطلب را در دهمه دوم نوشته .

بیستون - نام کوهی است در شمال آبادی بیستون کتیبه های معروف
داریوش کبیر در دماغه جنوبی این کوه واقع شده این کوه انتهای خاوری
کوه مهم پرو میباشد

ارتفاع تلمه بیستون ۲۷۹ متر است .

بیشکان - bickān - ده از دهستان ذهاب بخش سر بل ذهاب شهرستان
قصر شیرین .

۴ ک شمال باختری سر بل ذهاب - کنار راه فرعی باویسی

دامنه گرمسیر مالاریائی - سکنه ۵۰ - سنی - کردی فارسی .

آب از چشمه - محصول غلات دیم لبنیات - شغل زراعت و گله داری
پاسگاه مرزبانی دارد .

پیشه دراز - bice-derāz - ده از بخش دهلران شهرستان ایلام .

۲۵ ک باختری دهلران - ۳ ک شمال راه مالرو دهلران به نصریان .

کوهستانی - گرمسیر - سکنه ۱۲۰ - شیعه - کردی .

آب از چشمه شور - محصول غلات لبنیات پشم - شغل زراعت گله داری

بیغش - biqac - ده از دهستان کم ازان شهرستان ملایر .

۳۳ ک جنوب خاوری شهر ملایر - کنار راه شوسه ملایر به اراک
چلگه - معتدل - سکنه ۱۱۸۷ - شیعه - فارسی .
آب از قنات - محصول غلات صیفی - شغل زراعت - صنایع دستی زنان
قالی بافی - راه مال رو .

بیکش - bikac - ده از دهستان نمشیر بخش باهه شهرستان
سقز .

۳۶ ک شمال باختری باهه - ۲ ک شمال شوسه باهه به سردشت .
کوهستانی - سردسیر - سکنه ۱۲۵ - سنی - کردی .
آب از چشمه - محصول غلات لبنیات توتون - محصولات جنگلی - شغل
زراعت و گلهداری - راه مالرو .

بیگ آباد - beyg-âbâd - ده از دهستان گیلان بخش گیلان
شهرستان شاه آباد .

۸ ک شمال باختر گیلان - ۱۷/۵ ک جنوب شوسه گیلان به قصر شیرین
دشت - گرمسیر مالاریائی - سکنه ۱۰۰ - شیعه - کردی فارسی .
آب از رودخانه گیلان - محصول غلات برنج توتون تریاک پنبه حبوبات
لبنیات - شغل زراعت و گلهداری - از طایفه کلهر هستند
بیگ بیگ - beyg-beyg - ده از بخش چوار - شهرستان ایلام
۲۵ ک باختر چوار - ۲۵ ک باختر راه شوسه ایلام به شاه آباد
کوهستانی - سردسیر - سکنه ۱۰۰ - شیعه - کردی .
آب از چشمه - محصول غلات - شغل زراعت گله داری - صنایع دستی
زنان قالی بافی - راه مالرو .

نام اصلی این ده در کتاب آمار بان خشک است

بیگ علی - beyg-ali - ده از دهستان گیلان شهرستان
شاه آباد .

۶ ک شمال باختر گیلان غرب - ۳/۵ ک شوسه گیلان به قصر شیرین .
دشت - گرمسیر مالاریائی سکنه ۱۰۰ - شیعه - کردی فارسی
آب از رودخانه گیلان - محصول غلات برنج توتون تریاک پنبه حبوبات
لبنیات - شغل زراعت و گلهداری - از طایفه کلهر هستند
بیلدا - bildâ - ده از دهستان سنجابی شهرستان کرمانشاهان .
۲ ک شمال خاوری کوزران - کنار رودخانه قره سو .
دشت - سردسیر - سکنه ۱۲۰ - سنی - کردی فارسی .
آب از سراب عمر آباد - محصول غلات جزئی چغندر قند حبوبات صیفی
لبنیات - شغل زراعت گلهداری - راه مالرو - تابستان اتومبیل میتوان برد .
در آمار این ده را بیدرا نوشته اند .

بیلو - bilu - ده از دهستان مرکزی بخش مریوان شهرستان
سنندج .

۱۸ ک شان دژ شاهپور - ۲ ک خاور شوسه دژ شاهپور به باشه
کوهستانی - سردسیر - سکنه ۳۷۰ - سنی - کردی .
آب از چشمه ۱۵ - محصول غلات حبوبات توتون لبنیات - شغل زراعت
راه مالرو .

بیلو - ده از دهستان دشت طال بخش باهه شهرستان سقز .
۲۰ ک شمال باختری باهه - ۴ ک شمال شوسه باهه به سردشت .
کوهستانی - سردسیر - سکنه ۶۰ - سنی - کردی .
آب از چشمه - محصول غلات لبنیات توتون مازوج قلفاف - شغل زراعت
گلهداری و تهیه ذغال - راه مالرو .

بیلوار - bilavâr - یکی از دهستانهای بخش مرکزی
شهرستان کرمانشاهان .

این دهستان در شمال شهرستان بین بخش سنقر و کلیائی و بخش
کامیاران کردستان واقع - حدود مشخصات آن بشرح زیر است .
حدود - از طرف شمال دهستان سورسور از بخش کامیاران - از
طرف خاور بخش کلیائی - از جنوب خاور دهستان دینور بخش صحته
از جنوب و جنوب باختر دهستان میان دربند بخش مرکزی کرمانشاه از
باختر بخش کامیاران .

موقعیت طبیعی - منطقه ایست کوهستانی و اکثر قراء آن
در ۶ دره زیر واقع شده است ۱ - دره رودخانه راز آور - ۲ دره
دیزگران شیروانه - ۳ سر تخت شاهپور آباد - ۴ کیوان قشلاق
۵ دره کشکیر سامله و دره لنجاب سرخم . بطور کلی دره های مشروحه
بالا به کوه های مله شیخ - باغچه - شیخ میرزا - کرسور - و
حسیالیکان منتهی میشوند .

آب و هوا - هوای زمستان سردسیر سالم ولی نسبت به پستی و بلندی
متغیر آبادیهاییکه نزدیک برودخانه راز آور واقع شده معتدل تر از
هوای دهکده هائیکه در سینه ارتفاعات واقع شده اند .

ارتفاعات کوه های بلوچ - کمر کبود - در جنوب دهستان واقع شده اند
که خط الراس آنها حد طبیعی بین این دهستان و دهستان میان
دربند است ارتفاع قلمه بلوچ ۲۴۴۲ - کمر کبود ۲۹۱۵ متر است
ارتفاع قله کوه های مرکزی دهستان بشرح زیر است .
کوه مله شیخ ۲۶۵۰ متر باغچه ۲۴۷۰ متر شیخ میرزا ۲۶۵۸ کرسور
۲۳۸۰ و حسیالیکان ۲۴۵۷ متر است
ارتفاع آبادیهای دیزگران ۱۸۶۰ - مرزبانی ۱۵۸۶ - کیوان ۱۸۶۰
سر تخت ۱۹۵۰ - شاهپور آباد ۱۵۵۵ متر است .
رودخانه - رودخانه های دهستان بشرح زیر است .

۱ - راز آور - سرچشمه آن سراب شاه حسینی است . پس از گذشتن از
زیر پل میان گران برودخانه کامیاران ملحق وارد دهستان میان دربند
میشود . چند قریه در طول رودخانه مذکور از آب آن استفاده می نماید
شعب کوچک مشهور برودخانه گذر - هر تکه و چم دشتی بآن
ملحق میشوند .

۲ - رودخانه دره دیزگران - سرچشمه از اراضی و چشمه سارهای قلمه
لان بوده بطرف باختر جاری آب آن بتدریج بمصرف آبیاری قراء
پایین تر رسیده و مازاد آن در حدود شیروانه برودخانه کامیاران
میریزد .

۳ - رودخانه درمستخت - سرچشمه حدودآبادی سرتخت است از قراء سرریزه - کوره - بلشت - شاهپورآباد گذشته بروودخانه دینور ملحق می شود .

۴ - رودخانه دره های کیوان - کشکیر - باقله که دوشمال تپه اسمعیل به گاورود منتهی میشود . رودهای مذکور بالا در بهار دارای آب زیاد و تابستان کم آب بوده و بمصرف آبیاری قراء مجاور خود میرسد .

مهمترین چشمه قابل ذکر چشمه سراب شاه حسین است که سرچشمه رودخانه را از آورده محسوب میگردد آب اکثر قراء دهستان از چشمه ساروزه آب رودخانه های محلی و برخی از قنوات کوهستانی تامین میشود .

محصول دهستان غلات حبوبات لبنیات پشم پوست تریاک توتون انگور الوار شغل مردان زراعت - صنایع دستی زنان بافتن قالیچه - گلیم جاجیم باندازه مصرف شخصی و مختصر صادر میشود .

زبان مادری ساکنین دهستان کردی و عموماً بفارسی آشنا هستند مذهب اکثر سکنه اسلام شیعه اثنی عشری و سکنه قراء شمالی دهستان که مجاور قراء سنندج هستند سنی است .

این دهستان از ۱۱۷ آبادی بزرگ و کوچک تشکیل شده جمعیت آن بالغ بر ۲۸ هزار نفر و قراء مهم آن بشرح زیر است .

کیوان - دیزگران - مرزبانی - سرتخت - ورمزان - گندآباد - کهریز و زین - رازیان - سامله - تپه اسمعیل . مرکز فعلی دهستان دهکده مرزبانی است که مرکز دسته نگهبانی و ایستگاه اتومبیل نیز میباشد .
بیلوار کامیاران - bilavâr-kâmyârân - نام یکی از دهستانهای بخش کامیاران شهرستان سنندج .
خلاصه مشخصات آن بشرح زیر است .

حدود از طرف شمال دهستان زاوه رود بخش رزاب - از خاور به دهستان بیلوار کرمانشاه و دهستان سورسور بخش کامیاران - از جنوب به دهستان میان دربند بخش مرکزی کرمانشاه - از جنوب باختر خط الراس کوه شاهو - هوای دهستان سردسیر سالم و آب قراء دهستان از چشمه ها و رودخانه های محلی تامین میگردد .

ارتفاعات - کوهستان شاهودر جنوب و جنوب باختری بخش واقع شده اسامی قلل و ارتفاع کوه مذکور در بخش روانسرو پاوه شرح داده شده است .

در قسمت شمال دهستان کوهستانی موازی با کوه شاهودر جهت شمال باختر کشیده شده در حدود پالنگان بروودخانه سیروان منتهی میگردد گردنه مروارید راه شوسه کرمانشاه سنندج .

در این سلسله واقع شده است ارتفاع گردنه مروارید از سطح دریا ۱۷۲۴ متر و ارتفاع قله باختری گردنه مروارید ۲۲۳۵ - قله شمال آبادی شاهینی ۲۲۴۷ و ارتفاع قله کاشتر ۲۱۸۰ متر است

کلیه قراء دهستان بیلوار در طول دره های متعدد دورشته کوهستان بالا واقع گردیده اند .

رودخانه - رودخانه مهبی در این دهستان وجود ندارد فقط دو رودخانه کوچک از کوههای آن بشرح زیر سر چشمه میگردد .

۱ - رودخانه لون - از دره های شمالی کوه شاهو و ارتفاعات بین کامیاران و لون سرچشمه گرفته پس از پیوستن با چندین خشک رود دیگر که از ارتفاعات شاهو سرچشمه میگیرند پس اروم شروب نمودن چند آبادی در حدود پالنگان بروودخانه سیروان منتهی میگردد .

۲ - رودخانه مروارید - از گردنه مروارید سرچشمه گرفته در جنوب خاوری کامیاران بارودخانه دیزگران و مامن یکی شده در حدود کلوچه پس از پیوستن بارودخانه الک بنام رودخانه کامیاران مشهور و پس از اتصال بارودخانه ر از آور و دهستان میان دربند شده در انتهای آنت دهستان بروودخانه قره سو ملحق میگردد .

شعب این رودخانه آبادیهای مجاور خود را مشروب مینمایند بهار آب زیاد و تابستان اکثر کم آب و خشک هستند .
محصول - عمده دهستان گندم جو حبوبات لبنیات و سایر محصولات دامی است

راه شوسه کرمانشاه سنندج از خاور دهستان میگذرد بقیه راههای آن مارو میباشد - مرکز دهستان همچنین بخش قصبه کامیاران یک کیلو متری شمال شوسه کرمانشاه سنندج است .
این دهستان از ۶۴ آبادی تشکیل شده سکنه آن در حدود ۱۴ هزار نفر قراء مهم آن بشرح زیر است .

شاهینی - لون سادات - بزوش - الک - توبره ریز - کره پوان .
بیله - beyla - ده از دهستان مرکزی بخش مریوان شهرستان سنندج .

۳ ک جنوب دژ شاهپور .

کوهستانی - سردسیر - سکنه ۲۰۰ - سنی - کردی .

آب از چشمه - محصول توتون غلات برنج در دشت کلین کوه - شغل زراعت گلهداری تهیه هیزم - راه مارو .

بیله - ده از دهستان بالک بخش مریوان شهرستان سنندج .

۳ ک جنوب دژ شاهپور - ۱/۵ ک خاور راه اتومبیل رو مریوان به رزاب .
کوهستانی - سردسیر - سکنه ۲۰۰ - سنی - کردی .

آب از چشمه و قنات - محصول توتون غلات حبوبات لبنیات برنج شغل زراعت گلهداری - راه مارو .

بیله ای - bilai - ده کوچکی است از دهستان جوانرود بخش پاوه شهرستان سنندج .

۳۸ ک جنوب خاوری پاوه - ۲ ک باختر شوسه روانسرو پاوه
کوهستانی - سردسیر - سکنه ۹ نفر .

بیله هو - hilehu - ده از دهستان گوران شهرستان شاه آباد .
۲۴ ک شمال باختر گواره - ۳ ک بر شاه
کوهستانی - سردسیر - سکنه ۱۰۰ - مسلمان - کردی فارسی .

آب از رودخانه برشاه - محصول غلات حبوبات صیفی توتون لبنیات - شغل زراعت گلهداری - راه مارو .

در دو محل واقع یکی بنام بیله هو علیا و دیگری سفلی که آمار بنام

است سرچشمه رودخانه زمکان بخش گوران از این دهستان بوده کوه های جنوبی بخش گوران در شمال این دهستان و ارتفاعات جنوبی آن مشهور به کوه نثار و کوه جنوب باختری آن کوه سیاهان میباشد.

دشت بیونج تقریباً بعرض ۴ الی ۶ کیلومتر و طول ۱۰ الی ۱۵ کیلومتر ۱۱ آبادی بزرگ و کوچک آن در این دشت بفاصله ۱ الی ۳ کیلومتر از هم قرار گرفته اند محصول عمده دهستان غلات لبنیات - شغل زراعت گله داری - زبان مادری کردی است جمع سکنه دهستان در حدود ۹۳۰ نفر و قراء مهم آن بشرح زیر است.

کنهر - ده جامی - قوشچی باشی.

بیوند - beyvand - ده از دهستان جوانرود بخش پاوه شهرستان سنندج .

۲۱ ک جنوب پاوه - ۲۲ ک باختر راه اتومبیل رو کرمانشاه به پاوه کوهستانی - سردسیر - سکنه ۲۹۰ - سنی - کردی.

آب از چشمه - محصول غلات لبنیات توتون - شغل زراعت و گله داری راه مارو .

در دو محل بفاصله یک کیلومتر واقع سکنه بالا ۱۳۰ نفر است

بیویان فیض ائه - biviyân-feyzollâh - ده مغربه از دهستان گوران بخش کرند شهرستان شاه آباد ساکنین آن فعلاً متواری شده اند.

و به بیبیان جهانگیر نیز معروف است.

کدخد شریف جمعی رشید السلطنه ثبت کرده است.

بی موش - bi-muc - ده از بخش گوران شهرستان شاه آباد . ۹ ک باختر گهواره - ۴ ک چقا چوبین .

کوهستانی - سردسیر - سکنه ۲۰۰ - مسلمان - کردی و فارسی .

آب از چشمه - محصول غلات دیم لبنیات - شغل زراعت گله داری - راه مارو . از تیره سادات حیدری هستند .

بی نهر - bi-nahr - ده از بخش گوران شهرستان شاه آباد .

۲۰ ک شمال باختر گهواره - ۲ ک بیله هو .

کوهستانی - سردسیر - سکنه ۲۳۰ - مسلمان - کردی و فارسی .

آب از رودخانه گردگان دار - محصول غلات حبوبات میوه جات صیفی توتون لبنیات - شغل زراعت گله داری - راه مارو - از تیره بهرامی قلخانی هستند . در آمار بنام امان اله رشید السلطنه نوشته .

بیوله - beyule - ده از دهستان جوانرود بخش پاوه شهرستان سنندج .

۳۲ ک جنوب پاوه - ۱۵ ک باختر قلعه جوانرود جنوب رودخانه ليله کوهستانی - سردسیر - سکنه ۲۵۶ - سنی - کردی و فارسی .

آب از چشمه - محصول غلات لبنیات توتون - شغل زراعت گله داری راه مارو .

بیونج - bivani j - یکی از دهستانهای بخش کرند شهرستان شاه آباد .

این دهستان در شمال بخش واقع شده و محصور بار ارتفاعات صعب العبور

پ

پ - ا

پائیز آباد - pâiz-âbâd - ده از دهستان کلیانی بخش سنقر شهرستان کرمانشاهان .

۲۹ ک شمال سنقر - کنار راه فرعی سنقر به قروه .

دامنه - سردسیر - سکنه ۲۹۰ - شیعه - کردی و فارسی .

آب از چشمه - محصول غلات حبوبات تریاک انگور توتون -

شغل زراعت - صنایع دستی قالیچه جاجیم پلاس بافی .

پائین دهستان - pâin-dehestân - یکی از دهستانهای چهار گانه شهرستان نهاوند بین دهستانهای سلگی و بالا دهستان واقع از

طرف جنوب بکوه کرو و از طرف شمال بکوه سیاه دره که بین نهاوند

پ - ا

و تویسرکان واقع شده محدود است.

رودخانه گاماسیاب پس از گذشتن از بالا دهستان وارد این دهستان

شده پس از مشروب نمودن قراء مجاور رودخانه در باختر آبادی لیلی

یادگار وارد دهستان سلگی میشود .

قراء قسمت جنوبی دهستان از سراب گیان و چشمه سارهای کوهستانی

قسمت مرکزی از رودخانه گاماسیاب و قراء شمالی از رودخانه ملایر مشروب

میکردند . محصول عمده دهستان غلات میوجات تریاک توتون حبوبات

صیفی لبنیات است .

از ۴۷ آبادی بزرگ و کوچک تشکیل شده سکنه آن در حدود ۴۵

هزار نفر مرکز دهستان قصبه قدیمی گیان و قراء مهم آن بشرح زیر است :

ده فول - مهین آباد - مهان - گیل آباد - وازنه - سعدو قاص - چولک کفر اش - لیلی یادگار .

راه شوسه نهاوند به کرمانشاه از شمال رودخانه گاماسیاب میگذرد و با کثر قراء واقع در شمال رودخانه مذکور از راه شوسه راه فرعی منشعب و تابستان مسکن است اتومبیل برد ولی قراء جنوبی بواسطه عدم امکان عبور اتومبیل از رودخانه گاماسیاب مالرو است اخیرا اداره راه پلی بین ده فول و آبادی فهرمند روی رودخانه گاماسیاب بنا نموده به انداز اتمام آن به قسمت عمده قراء جنوب این دهستان و دهستانهای سلگی و خزل اتومبیل رفت آمد خواهد نمود .

پامام - pâ-emâm - ده از دهستان میاندر بند بخش مرکزی شهرستان کرمانشاهان .

ده ک شمال باختر کرمانشاه - ۳ ک باختر سنندج .

دامنه - سردسیر - سکنه ۵۰ - شیعه - کردی فارسی .

آباز رودخانه راز آور - محصول غلات حبوبات دیم لبنیات .

بنای امام زاده قاسم بن موسی ابن جعفر از آثار قدیم است .

پاپاله - pâpâle - ده از دهستان قراتوره بخش دیواندره شهرستان سنندج .

۴ ک شمال خاور دیواندره - ۳ ک شمال باختر قلعه کهنه .

کوهستانی - سردسیر - سکنه ۴۰ - سنی - کردی .

آباز چشمه - محصول غلات حبوبات لبنیات - شغل زراعت گلهداری راه مالرو .

پاتپه - pâ-tape - ده از دهستان کمازان شهرستان ملایر .

۳۳ ک جنوب شهر ملایر - کنار باختری راه اتومبیل رو قلعه نو .

جلگه - معتدل مالاریائی - سکنه ۵۵ - شیعه - فارسی .

آباز قنات و رودخانه - محصول غلات صیفی -

شغل زراعت - صنایع دستی زنان قالی بافی - راه اتومبیل وو .

پاتپه - ده از دهستان چچمال بخش صحنه شهرستان کرمانشاهان .

۲۵ ک باختر صحنه - ۳ ک شوسه کرمانشاه همدان .

دامنه تپه شاه ماران - سردسیر - سکنه ۴۵ - شیعه - کردی فارسی .

آباز رودخانه زرد آب - محصول غلات برنج توتون تریاک .

پاچم ده هارون - pâ-sam-deh-hârun - ده از بخش چوار شهرستان المام .

۴۳ ک شمال باختری چوار - ۳۹ ک باختر راه شوسه ایلام به شاه آباد .

کوهستانی - سردسیر - سکنه ۱۰۰ - شیعه - کردی .

آباز چشمه - محصول غلات - شغل زراعت و گلهداری .

صنایع دستی قالی بافی - راه مالرو .

پاخلج - pâ-xalaj - ده از دهستان خزل شهرستان نهاوند .

۹۴ ک شمال باختری شهرستان نهاوند - کنار رودخانه گاماسیاب .

کوهستانی - معتدل مالاریائی - سکنه ۴۵۵ - شیعه - لری و فارسی -

آب از رودخانه - محصول غلات تریاک توتون حبوبات .

شغل زراعت - راه مالرو - ایل ترکاشو بندر زمستان برای تملیف احشام .

باین ده میرزند .

پارده - pârdêh - ده از بخش چوار شهرستان ایلام .

۲۸ ک شمال باختری چوار - ۳۹ ک باختری راه شوسه ایلام به شاه آباد .

کوهستانی - سردسیر - سکنه ۱۲۰ - شیعه - کردی .

آب از چشمه - محصول غلات - شغل زراعت و گلهداری - صنایع دستی قالی .

بافی - راه مالرو - چادر نشین هستند .

پارسانیان - pârsâneyân - ده از دهستان تیلکوه بخش دیواندره شهرستان سنندج .

۵۸ ک شمال باختر دیواندره - ۷ ک شمال شوسه دیواندره سقر -

کوهستانی - سردسیر - سکنه ۴۵۰ - سنی - کردی .

آباز چشمه - محصول غلات توتون انگور زرد آلو - لبنیات - شغل .

زراعت - راه مالرو .

پاریاب - pâriyâb - ده از بخش ارکواز شهرستان ایلام .

۱۰ ک جنوب خاور قلعه دره - ۱ ک کنار جنوب راه مالرو ام مزاده .

نصرالدین .

کوهستانی - معتدل - سکنه ۱۳۰ - شیعه - کردی لری .

آباز چشمه - محصول غلات لبنیات - شغل زراعت و گلهداری .

پاریاب - ده از بخش زرین آباد شهرستان ایلام .

۱۲ ک شمال باختری پهل - کنار راه مالرو از کواز به زرین آباد

کوهستانی - سردسیر - سکنه ۱۰۰ - شیعه - کردی .

آباز چشمه شور - محصول غلات تریاک - شغل زراعت و گلهداری .

زمستان ببرز عراق میروند .

پاسار - pâsâr - ده از دهستان ۳ بخش هرسین شهرستان کرمانشاهان .

۲۳ ک جنوب باختر هرسین - ۱ ک خاور رودخانه گاماسیاب .

کوهستانی - سردسیر - سکنه ۲۸۳ - شیعه - کردی فارسی .

آباز چشمه و رودخانه چمن اسمیل - محصول غلات حبوبات تریاک پنبه .

شغل زراعت - راه مالرو .

پاطاق - pâtaq - نام یکی از دهستانهای چهارگانه بخش سرپل

ذهاب شهرستان قصر شیرین در جنوب خاوری بخش کنار شوسه قصر

شیرین بکرمانشاه واقع گردیده است . مرکز دهستان آبادی باطاق واقع

در قسمت پائین تنگ باطاق و محدود است از شمال بکوه شاله گوش و بالا

طاق از جنوب به بزرکوه .

قراء کوچک دهستان در طول و لرین شوسه واقع شده آب آنها از سراب

باطاق و محصول عمده غلات و تهیه ذغال و هیزم است از ۱۲ آبادی تشکیل شده جمعیت آن در حدود ۱۷۰ نفر و قراء مهم آن شرح زیر است باطاق فولادی - مهراماد .

باطاق - ده مرکز دهستان باطاق بخش سرپل ذهاب شهرستان قصر شیرین .

۱ ک جنوب خاوری سرپل ذهاب - کنار شوسه قصر شیرین به کرمانشاه کوهستانی - معتدل - سکنه ۱۵۰ - شیمه - کردی فارسی .

آب از سراب مارآب - محصول غلات لبنیات توتون صیفی .

شغل زراعت گله داری تهیه ذغال و هیزم - دو قهوه خانه کنار شوسه دبستان دارد .

پاقله - pā-qal'e - ده از دهستان چمچمال بخش صحنه شهرستان کرمانشاهان

۹ ک باختر صحنه - کنار شوسه کرمانشاه به همدان .

دشت - سرد معتدل - سکنه ۸۰ - شیمه - کردی فارسی .

آب از رودخانه گاماسیاب - محصول غلات تریاک حبوبات توتون شغل زراعت - قهوه خانه ای کنار شوسه دارد .

پاقله چکر - pā-qal'e-čakar - ده از بخش چوار شهرستان ایلام .

۳۰ ک باختر چوار - ۳۰ ک باختر راه شوسه ایلام بشاه آباد .

کوهستانی - سرد سیر - سکنه ۸۰ - شیمه - کردی .

آب از چشمه - محصول غلات - شغل زراعت و گله داری - صنایع دستی قالی بافی - راه مالرو .

پاگه - pā-gah - ده از بخش زرین آباد شهرستان ایلام .

۱۹ ک جنوب خاوری بهله - ۳ ک باختر راه مالرو دهلران .

کوهستانی - گرم سیر - سکنه ۱۰۰ - شیمه - کردی مختصر عربی .

آب از رودخانه میه - محصول غلات لبنیات تریاک - شغل زراعت و گله داری زمینان برز عراق میروند .

پالنگان - pā-langân - ده از دهستان ژاوه رود بخش رزآب شهرستان سنندج .

۳۶ ک جنوب خاوری رزآب - کنار رودخانه سیروان .

کوهستانی - سرد سیر - سکنه ۸۰۰ - سنی - کردی .

آب از چشمه - محصول غلات لبنیات - شغل زراعت گله داری - راه مالرو پاسگاه نظامی دارد .

پاوان - pāvân - ده از دهستان پیشخور بخش رزن شهرستان همدان .

۴ ک جنوب خاوری قصبه رزن - ۶ ک شمال راه عمومی فامنین بنوبران جلگه - معتدل مالاریائی - سکنه ۲۸۰ - شیمه - ترکی .

آب از قنات - محصول غلات لبنیات - شغل زراعت و گله داری - راه مالرو .

پاوانار - pāvanâr - ده کوچکی است از دهستان قلعه شاهین بخش سرپل ذهاب شهرستان قصر شیرین .

۱/۵ کیلومتری جنوب سرپل ذهاب - سکنه ۴۰ نفر .

پاوه - pāve - یکی از بخشهای شهرستان سنندج .

این بخش در جنوب باختری شهرستان واقع شده مشخصات آن شرح زیر است :

حدود - از طرف شمال بخش رزآب - از طرف جنوب بخش ثلاث از طرف خاور بخش روانرورزآب - از طرف باختر کشور عراق .

این بخش طبق سازمان وزارت کشور از دو دهستان بنام اورامان لهون و جوانرود تشکیل شده و شرح هر یک از دهستانهای مذکور در جای خود داده شده است .

جمع قراء بخش پاوه شرح زیر است

دهستان اورامان لهون ۱۳۵ آبادی ۱۵۰۰۰ نفر

جوانرود ۱۰۰ ۱۲۰۰۰

بنابر این بخش پاوه از ۱۳۵ آبادی تشکیل شده جمعیت آن ۲۷۰۰۰ نفر و مرکز بخش قصبه پاوه است .

پاوه - قصبه مرکز بخش پاوه شهرستان سنندج .

در ۱۴۰ کیلومتری شمال باختری کرمانشاه - ۸ کیلومتری جنوب خاوری نوسود و ۳۱ کیلومتری رودخانه سیروان واقع شده مختصات جغرافیائی آن بشرح زیر است :

طول ۶۶ درجه ۲۲ دقیقه - عرض ۳۵ درجه ۲ دقیقه ۳۰ ثانیه - ارتفاع از سطح اقیانوس ۱۵۲۵ متر .

قصبه پاوه در یکی از دره های باختر کوه شاهو واقع شده خوش آب است هوای تابستان آن معتدل - سکنه قصبه در حدود ۳ هزار نفر شغل کسب تجارت باغبانی زراعت و گله داری است در حدود یکصد باب

دکاکین متفرقه - ۹ مسجد - یک دبستان دارد .

از ادارات دولتی بخشداری - پست و تلگراف بیسیم - فرهنگ آمار بهداشتی - پاسگاه گارد مسلح کمربندی - انتظامات ارتش دایر است .

دو هفته یک الی دو اتومبیل بین قصبه و کرمانشاه رفت و آمد مینماید .

از آثار باستانی و قدیم دارای مسجدی است بنام عبداللهی میگویند در زمان خلافت خلیفه دوم ساخته شده است . و در بالای کوه پاوه آثار

قلعه خرابه بنام چینه میخسرو وجود دارد

محصول عمده قصبه انواع میوه جات سردسیری مخصوصاً گردو و توت است .

پاوه - ده کوچکی است از دهستان قلعه شاهین بخش ذهاب شهرستان قصر شیرین .

۱ ک سرپل ذهاب - سکنه ۲۰ نفر .

پای پل - pây-pol - ده از دهستان قلعه شاهین بخش سرپل ذهاب شهرستان قصر شیرین .

متصل به پل ذهاب - کنار راه شوسه .

دشت - گرم سیر - سکنه ۲۰۰ شیمه - کردی فارسی .

گردو - شغل زراعت و گله‌داری کرباس بافی و مسگری مکاری - راه مارو .

پاسگاه و اندامری - دبستان - مسجد و باب دکان دارد .

پاینده - payande - ده از دهستان سرد رود بخش رزن شهرستان همدان .

۲۱ ک شمال باختری قصبه رزن - کنار راه اتومبیل رو رزن به دمق .

چلگه - سردسیر - سکنه ۵۰۰ - شیعه - ترکی .

آب از رودخانه - محصول غلات انگور قلمستان لبنیات - شغل زراعت و گله‌داری - صنایع دستی زنان قالی بافی - راه مارو - تابستان اتومبیل

میتوان برد .

پاپک خور - papak-xor - ده کوچکی از دهستان خالصه بخش مرکزی شهرستان قصر شیرین .

۱۰ ک جنوب قصر شیرین - کنار رودخانه الوند - عک شوسه خسروی .

تپه ماهور - گرمسیر - سکنه ۳۵ نفر .

نام آمار این ده تپه سفید است .

پوتلیک - potlicar - ده کوچکی است از دهستان زاوه رود بخش حومه شهرستان سنندج .

۲۱ ک جنوب باختر سنندج - عک باختر سرسوی .

کوهستانی - سردسیر - سکنه ۱۰ نفر .

پتی آباء - pati-âbâd - ده از دهستان ماهیدشت پائین بخش مرکزی شهرستان کرمانشاهان .

۱۹ ک شمال باختر رباط ماهیدشت - ۱ ک شمال چقازرد باغی .

دشت - سردسیر - سکنه ۱۸۰ - شیعه - کردی و فارسی .

آب از رودخانه مرکز - محصول غلات دیم لبنیات - شغل زراعت گله‌داری - راه مارو .

پچه سور - paçe-sur - ده از دهستان کل تپه فیص الله بیگی شهرستان سقز .

۴۵ ک شمال خاور سقز - ۱ ک شمال خاور قلعه کهنه .

کوهستانی - گرمسیر - سکنه ۷۰ - سنی - کردی .

آب از چشمه و قنات - محصول غلات اینیات توتون - شغل زراعت و گله‌داری - راه مارو .

پز پیشه - par-pice - ده از دهستان اسفند آباد بخش قروه شهرستان سنندج .

۱۸ ک جنوب باختر قروه - ۳ ک بیر باعلی .

کوهستانی - سردسیر - سکنه ۵۲۵ - سنی - کردی فارسی .

آب از چشمه - محصول غلات لبنیات - شغل زراعت و گله‌داری - راه مارو .

صنایع دستی زنان قالیچه جاجیم گلیم بافی .

دو آمار تازه آباد جامعه زیدان نوشته شده

پر درق - par-daraq - ده از دهستان حاجیلو بخش کبودر اهنک شهرستان همدان .

آب از سراب قلعه شاهین - محصول غلات برنج توتون تریاک لبنیات پنبه شغل زراعت و گله‌داری .

پای رو ند - pây-ravand - نام یکی از دهستانهای بخش مرکزی شهرستان کرمانشاهان - این دهستان در شمال شهر کرمانشاه واقع حدود آن بشرح زیر است :

از طرف شمال به دهستان دینور از بخش صحنه - از خاور به دهستان چمچمال بخش صحنه - از طرف جنوب به دهستان حومه شهر - از باختر به دهستان میان دریند بخش مرکزی .

وضع کلی طبیعی - منطقه دهستان کوه تانی و کوههای آن پر تنگایی و صعب العبور بوده فقط بین کوههای مهم براو طاق بستان و چاله زرد کشت چلگه کوچکی بطول ۶ و عرض ۲ الی ۴ کیلومتر وجود دارد که

محصول بکوههای مشروح بالا است مدخل این دشت تنگ کشت واقع در دو کیلومتری طاق بستان است دره های عمیق کوههای براو یخچال

های طبیعی است که برف آن هیچگاه تمام نمیشود اکثر ساکنین قراء دهستان و برخی از قراء حومه شهر تابستان از آن یخچالها برف به

کرمانشاه و شهرهای شاه آباد قصر شیرین حمل مینمایند ارتفاع مرتفعترین

قله کوههای این دهستان بشرح زیر است قله کوه براو واقع در بین دره مانگ هلات و دره تیراندازه با ارتفاع ۳۳۵۲ متر قله طاق بستان

۲۴۵۰ متر قله چاله زرد ۲۸۲۰ متر قله مهر انگیز ۲۷۱۰ متر ارتفاع متوسط دشت مرکزی این دهستان از دریا ۱۲۳۳ متر است راه عمومی

و مارو قصبه کندوله و گرم بست بکرمانشاه از این دهستان میگذرد و راه آن پر شیب و صعب العبور است

ظربه وجود کوهستانهای مرتفع شغل سکنه بیشتر گله‌داری و مختصر زراعت است و بواسطه وجود شکارهای کوهی اغلب مردان شکارچی

هستند این دهستان نزدیکترین شکارگاه کرمانشاه محسوب میگردد . از ۱۶ آبادی بزرگ و کوچک تشکیل شده جمعیت آن در حدود ۲۳۰ نفر و قراء مهم آن عبارتند از کشت - قره قوین پیرغیب کربز اغه .

پای رو ند تکیه - pây-ravand-takye - ده از دهستان درو فرامان بخش مرکزی شهرستان کرمانشاهان .

۳۱ ک خاور کرمانشاه - کنار رودخانه گاماسیاب

تپه ماهور - سردسیر - سکنه ۷۰ - شیعه - کردی فارسی .

آب از چشمه سار - محصول غلات دیم لبنیات - شغل زراعت و گله‌داری - راه مارو .

پایگلان - pây-gelân - ده از دهستان زاوه رود بخش رزاب شهرستان سنندج .

۴۱ ک جنوب خاور رزاب - ۲۰ ک جنوب باختری آویهنک

کوهستانی - سردسیر - سکنه ۱۱۷۲ - سنی - کردی .

آب از چشمه - محصول غلات توتون حبوبات لبنیات میوه جات کثیرا

۶۶ ك جنوب خاور قصبه کبودراهنك - کنار راه کبودراهنك به شوسه .

جلگه - سردسیر - سکنه ۳۵۰ - شیعه - ترکی .

آب از چشمه - محصول غلات حبوبات انگور صیفی لبنیات - شغل زراعت - صنایع دستی زنان قالی بافی - راه اتومبیل رو .

پرشه - parçe - ده از دهستان نمشیر بخش بانه شهرستان سبز . ۲۹ ك شمال باختری بانه - ۳ ك حذب باختری شوسه بانه به سردشت .

کوهستانی - سردسیر - سکنه ۲۰۰ - سنی - کردی .

آب از چشمه - محصول غلات توتون حبوبات - شغل زراعت - راه مالرو .
پرکلی - par-koli - ده از دهستان جلالوند بخش مرکزی شهرستان کرمانشاهان

۸۳ ك جنوب کرمانشاه - ۱۰ ك چنار مرکز دهستان .

کوهستانی - سرد معتدل - سکنه ۲۰۰ - شیعه - لکی کردی فارسی .
آب از چشمه - محصول غلات لبنیات تریاک - شغل زراعت گله داری راه مالرو . ایزده به کله کوشی معروف است

پرلوك - por-luk - ده از دهستان خدا بنده لو بخش قروه شهرستان سنندج .

۲۳ ك جنوب گل تپه - ۶ ك باختر شوسه همدان بیجار .

کوهستانی - سردسیر - سکنه ۱۷۰۰ - شیعه - ترکی فارسی .

آب از چشمه ها و نوات - محصول غلات حبوبات انگور میو جات صیفی لبنیات شغل زراعت گله داری - راه مالرو - تابستان از طریق حسن قشلاقی اتومبیل میتوان برد .

پری - pari - ده از دهستان کمزانت شهرستان ملایر .

۳۰ ك جنوب شهر ملایر - کنار راه شوسه ملایر به اراک .

جلگه - معتدل مالاریائی - سکنه ۱۸۳۰ - شیعه - فارسی .

آب از قنات و رودخانه - محصول غلات صیفی - شغل زراعت - صنایع دستی قالی بافی - راه اتومبیل رو .

پریان - pari-yân - ده از دهستان دینور بخش صحنه شهرستان کرمانشاهان

۴ ك شمال باختری صحنه - ۲ ك کندوله .

کوهستانی - سردسیر - سکنه ۲۱۰ - شیعه - کردی فارسی .

آب از چشمه سارها - محصول غلات حبوبات قلمستان تریاک توتون شغل زراعت - راه مالرو

پریدرا بو الحسن - pari-dar-abol-hasan - ده از دهستان کدازان شهرستان ملایر .

۳۵ ك جنوب شهر ملایر - ۱۵ ك جنوب راه شوسه ملایر به اراک .

کوهستانی - معتدل مالاریائی - سکنه ۵۷۳ - شیعه - فارسی .

آب از قنات - محصول غلات صیفی - شغل زراعت - صنایع دستی زنان قالی بافی - راه مالرو .

پریدر پری - pari-dar-pari - ده از دهستان کمزانت شهرستان ملایر .

۳۲ ك جنوب خاوری شهر ملایر - ۲ ك جنوب راه شوسه ملایر به اراک .
کوهستانی - معتدل مالاریائی - سکنه ۴۷۵ - شیعه - فارسی .
آب از قنات - محصول غلات - شغل زراعت - صنایع دستی زنان قالی بافی راه مالرو .

پریوه - parive - ده از دهستان ۱ بخش هرسین شهرستان کرمانشاهان .

۵ ك باختر هرسین - ۱۷/۵ ك شمال شوسه هرسین به کرمانشاهان .

دامنه - سردسیر - سکنه ۸۳۳ - شیعه - کردی فارسی .

آب از قنات و چشمه سار - محصول عمده غلات پنبه چغندر قند حبوبات تریاک قلمستان مختصر میو جات - نخود آن بخوبی معروف .
شغل مردان زراعت - صنایع دستی گلیم جاجیم جوال بافی - راه فرعی بشوسه دارد .

در دو محل بفاصله يك كيلومتر واقع سکنه علیا ۴۹۵ نفر است .

پس پسی - pes-pes - ده اردهستان ذهاب بخش سرپل ذهاب شهرستان قصر شیرین .
۳ ك شمال سرپل ذهاب .

دامنه - گرمسیر مالاریائی - سکنه ۱۰۰ - مسلمان - کردی فارسی

آب از نهر زرین جوب - محصول غلات برنج پنبه صیفی لبنیات توتون شغل زراعت و گله داری - راه مالرو .

پشاپاد - pacâbâd - ده از دهستان زاوه رود بخش کامیاران شهرستان سنندج .

۳۱ ك شمال باختر کامیاران - ۷۰ ك شمال خاوری شاهینی

کوهستانی - سردسیر - سکنه ۶۴۵ - سنی - کردی .

آب از چشمه - محصول غلات لبنیات - شغل زراعت گله داری - راه مالرو .

پشت آرز بابا - poct-ârbâbâ - نام یکی از دهستانهای هفتگانه بخش بانه شهرستان سقز . چنین نام کوهی است که در جنوب قصبه بانه واقع شده چون این دهستان تقریباً پشت آن کوه واقع شده لذا دهستان پشت آرز بابا نامیده شده است .

حدود - از طرف شمال بدهستان نمشیر از طرف خاور بدهستان پهلوی دژ - از طرف شمال باختر بدهستان دشت طال از طرف جنوب و جنوب باختر بمرز ایران عراق .

مرز ایران عراق در جنوب و جنوب باختری این دهستان خط الراس ارتفاعات شمالی دره شیلر محسوب میگردد آبریز دامنه های شمالی جزء ایران و دامنه های جنوبی که بدره شیلر منتهی میگردد جزء عراق محسوب میشود . فقط آبدی چم یاران با اینکه در آبریز جنوبی واقع شده معینا جزء ایران است . در این مورد گفته میشود وقتیکه اعضای کمیون تعیین حدود مرز باین نقطه مرسند ساکنین این ده کوچک اجتماع نموده و از هیئت کمیسیون میخواهند که جزء ایران باشند و بالاخره در نتیجه اعتراض و پایداری موفق میشوند این دهستان در طول سده شرقی غربی بشرح زیر واقع شده است .

۱- دره رودخانه سلیمان بیگ که بین ارتفاعات مرز و ارتفاعات محمدعلی آباد واقع است .

۲- دره رودخانه بوین که بین ارتفاعات محمدعلی آباد و کوه آریابا و کوه کلهر واقع شده .

۳- قسمت جنوبی دره رودخانه بانه .

بلندترین قله کوههای جنوبی دهستان قله کوه سرخ واقع در جنوب آبادی بلکه با ارتفاع ۲۲۲۹ متر است ارتفاع قله کوه آریابا ۲۱۵۷ متر و قله کوه شترمیل ۱۷۷۸ متر است .

گودترین نقطه دهستان اراضی آبادی دونیز میباشد که ۱۲۲۰ متر از سطح اقیانوس مرتفعتر است رودخانه های سلیمان بیگ و بوین که از دهستان پهلوی دژ سرچشمه میگیرند در این دهستان جاری و در جنوب خاوری آبادی کارستم بهم ملحق بنام رودخانه نیروان مشهور در حدود آبادی دونیز از این دهستان خارج میشوند .

رودخانه بانه که از دهستان سبدلو سرچشمه گرفته در شمال این دهستان جاری در اراضی تاژیانات برودخانه نیروان ملحق میگردد .

کوههای دهستان مستور از اشجار جنگلی بلوط سقز و غیره است ساکنین از میوهجات آن بهره مند شده و از چوبهای جنگلی ذغال تهیه میکنند صادرات مهم دهستان مازوج - سقز - قلقاف - کتیرا گردو ذغال چوب و مختصر میوهجات است .

غلات توتون حبوبات نیز باندازه مصرف بدست می آید .
راههای دهستان مالرو میباشد .

زبان مادری ساکنین کردی و مذهب مسلمان سنی است .

این دهستان از ۶۶ آبادی کوچک تشکیل شده سکنه آن در حدود ۴ هزار نفر - قراء مهم آن بشرح زیر است - آرمرده - کانی گوینز - گرماب تاژان - چمبارو - بلکه

پشت آسیاب - poct-âsiyâb - ده از بخش زرین آباد شهرستان ایلام .

۱۲ ک شمال پهل - ۱ ک خاور راه مالرو امامزاده نصرالدین کوهستانی - معتدل - سکنه ۱۰۰ - شیعه - کردی - بحر بی آشنا .

آب از رودخانه میمه - محصول غلات لبنیات تریاک برنج - شغل زراعت و گلهداری .

راه مالرو - چادر نشین هستند .

پشت تپه - poct-tape - ده کوچکی از بخش گوران شهرستان شاه آباد .

۲ ک چقا بوداراب - سکنه ۶۰ نفر - از تیره گهواره هستند .

پشت تنگ - poct-tang - ده از دهستان هلیلان بخش مرکزی شهرستان شاه آباد .

۳ ک جنوب خاوری هرسم - ۸ ک کهره .

کوهستانی - سردسیر - سکنه ۵۰۰ - شیعه - لکی کردی کی فارسی .

آب از زه آب رودخانه محلی - محصول غلات لوبیا تریاک لبنیات - شغل زراعت - راه مالرو .

وردو محل فاصله دو کیلو متر واقع به علیا و سفلی مشهور سکنه پائین ۲۹۵ نفر است .

پشت تنگ - ده از دهستان سورسور بخش کامیاران شهرستان سنندج -

۴ ک شمال خاور کامیاران - ۴ ک جنوب ترازوله .

کوهستانی - سردسیر - سکنه ۱۰۵ - سنی - کردی .

آب از چشمه - محصول غلات لبنیات - شغل زراعت گلکه دای - راه مالرو .

پشت تنگ - ده از دهستان نجف آباد شهرستان بیجار .

۱۴ ک جنوب نجف آباد .

کوهستانی - سردسیر - سکنه ۶۵ - سنی - کردی فارسی .

آب از چشمه - محصول غلات لبنیات - شغل زراعت گلهداری - صنایع دستی زنان قالیچه گلیم جاجیم بافی - راه مالرو .

پشت تنگ بی - poct-tang-bi - ده از دهستان بیجوند بخش شیروان چرداول شهرستان ایلام .

۲۶ ک جنوب خاور چرداول - کنار راه مانرو بیجوند به چرداول کوهستانی - گرمسیر - سکنه ۳۷۰ - شیعه - کردی .

آب از چشمه - محصول غلات تریاک لبنیات - شغل زراعت و گلهداری .

پشت تنگ گزازی - poct-tang-kazzâzi - ده از دهستان ولدیگی بخش ثلاث شهرستان کرمانشاهان .

۱۶ ک جنوب خاوری نهر آب - ۳ ک راه فرعی سنجابی به نهر آب .

کوهستانی - سردسیر - سکنه ۱۰۰ - سنی - کردی .

آب از چشمه مکی جان - محصول غلات لبنیات توتون برنج ذرت - شغل زراعت گلهداری - راه مالرو - تابستان از طریق ده سرخ اتومبیل میتوان برد - ساکنین از طایفه ولدیگی هستند .

در حدود سی خانوار گلهدار تابستان اطراف این ده میا یند .

پشت جین - poct-jin - ده از دهستان درجین بخش رزن شهرستان همدان .

۱ ک جنوب خاور قصبه رزن - ۹ ک خاور شوسو رزن به همدان - جلگه - سردسیر مالاریایی - سکنه ۸۹۰ - شیعه ترکی .

آب از قنات - محصول غلات انگور حبوبات صیفی لبنیات - شغل زراعت و گلهداری - راه مالرو - تابستان از طریق نظام آباد اتومبیل میتوان برد - دبستان دارد .

پشت در بند - poct-darband - ده از دهستان چهار دولی بخش قروه شهرستان سنندج .

۸ ک جنوب خاوری قروه - ۵ ک جنوب باختری همه کسی و شوسه .

کوهستانی - سردسیر - سکنه ۱۵۰ - مسلمان شیعه - کردی فارسی .

آب از چشمه - محصول غلات لبنیات - شغل زراعت گلهداری - راه مالرو - تابستان اتومبیل میتوان برد .

صنایع دستی زنان قالیچه جاجیم کلیم بافی .

پشت در بند - ده از دهستان بیلوار بخش مرکزی شهرستان کرمانشاهان .

۲۷ ک خاور دیزگران - ۳ ک پنجه دول .

کوهستانی - سردسیر - سکنه ۱۲۰ - شیعه - کردی فارسی .

آب از چشمه وزه آب دره محلی - محصول غلات حبوبات لبنیات توتون تریاک شغل زراعت - صنایع دستی قالیچه جاجیم بافی - شغل زراعت - راه مالرو

پشتکوه - poct-kuh - به ایلام مراجعه شود .

پشتکوه سراب - poct-kuh-sarâb - ناحیه کوچکی است

در بخش کنکاور مشتمل بر قراء فش - فشوران - سلمان آباد - کردکانه خرم آباد و سرآب .

پشتوه - poctove - ده از دهستان ماهیدشت پائین بخش مرکزی شهرستان کرمانشاهان .

۵/۵ ک جنوب باختری کرمانشاه - ۳ ک سرآب قنبر .

کوهستانی - سردسیر - سکنه ۲۰۰ - شیعه - کردی فارسی .

آب از چشمه - محصول غلات حبوبات لبنیات - شغل زراعت گله داری تابستان از طریق سراب قنبر اتومبیل میتوان برد .

پشته - pocte - ده از دهستان بیلوار بخش کامیاران شهرستان سنندج .

۲ ک باختر کامیاران - ۶ ک باختر سراب کام .

کوهستانی - سردسیر - سکنه ۳۲۴ - سنی - کردی .

آب از چشمه - محصول غلات لبنیات توتون - شغل زراعت گله داری - راه مالرو .

پشته ریزه - pocte-riz-e - ده از دهستان ماهیدشت بالا بخش مرکزی شهرستان کرمانشاهان .

۳۲/۵ ک جنوب خاوری کرمانشاه - کنار رودخانه مرک .

دشت - سردسیر - سکنه ۲۵۰ - شیعه - کردی لکی و فارسی .

آب از رودخانه مرک و چشمه - محصول غلات حبوبات - چغندر قند صیفی تریاک - شغل زراعت گله داری - راه مالرو .

تابستان تا کنار رودخانه اتومبیل میتوان برد .

پشته زرانگوش - pocte-zarânguc - ده از دهستان هندیمنی بخش بدره شهرستان ایلام .

۱۱۲ ک خاور ایلام - کنار راه مالرو صیمره

کوهستانی - گرمسیر - سکنه ۲۰۰ - شیعه - کردی .

آب از رود صیمره - محصول غلات لبنیات تریاک حبوبات - شغل زراعت و گله داری .

پشته زنجیره - pocte-zanjire - ده از دهستان چرداول بخش شیروان چردول شهرستان ایلام .

۲۱ ک شمال باختر چرداول - ۹ ک خاور راه اتومبیل رو آسمان آباد به چرداول .

کوهستانی - گرمسیر - سکنه ۵۰ - شیعه - کردی .

آب از چشمه - محصول غلات لبنیات حبوبات تریاک برنج - شغل زراعت و گله داری .

پشته کش - pocte-kac - ده از دهستان درو فرمان بخش مرکزی شهرستان کرمانشاهان .

۵ ک جنوب خاور کرمانشاه - ۱ ک کبوده .

کوهستانی - سردسیر - سکنه ۱۹۵ - شیعه - کردی فارسی .

آب از قنات - محصول غلات دیم مختصر باغ لبنیات - شغل زراعت گله داری .

پشکلان - peckelân - ده از دهستان بیلوار بخش مرکزی شهرستان کرمانشاهان .

۱۷ ک خاور دیزگران - ۲ ک جنوب کوره .

کوهستانی - سردسیر - سکنه ۱۱۰ - شیعه - کردی فارسی .

آب از چشمه - محصول غلات حبوبات لبنیات توتون میوجات گردوه

شغل زراعت - صنایع دستی قالیچه کلیم بافی - راه مالرو .

پل شکسته - pol-cekaste - ده از دهستان چهار بلوک بخش سیمینه رود شهرستان همدان .

۱۹ ک خاور همدان - ۲ ک شمال شوسه همدان به ملایر .

دامنه - سردسیر - سکنه ۴۱۸ - شیعه - ترکی و فارسی .

آب از قنات و رودخانه قوری چای - محصول غلات حبوبات انگور شغل زراعت و گله داری - صنایع دستی زنان قالی بافی - راه اتومبیل رو

پلک - palk - ده از بخش چوار شهرستان ایلام .

۱۰ ک شمال باختری شمال - ۹ ک باختر شوسه ایلام بشاه آباد .

کوهستانی - سردسیر - سکنه ۹۰ - شیعه - کردی .

آب از چشمه - محصول غلات حبوبات - شغل زراعت و گله داری - صنایع دستی قالی بافی - راه مالرو . چادر نشین هستند .

پالکانه - palkâne - ده از بخش چوار شهرستان ایلام .

۱۶ ک شمال باختری چوار - ۱۶ ک باختر شوسه ایلام بشاه آباد .

کوهستانی - سردسیر - سکنه ۱۰۰ - شیعه - کردی .

آب از چشمه - محصول غلات حبوبات - شغل زراعت گله داری - صنایع دستی قالی بافی - راه مالرو . چادر نشین هستند .

پلکانه - ده از دهستان بیجونده بخش شیروان چرداول شهرستان ایلام .

۲۵ ک جنوب خاور چرداول - کنار راه مالرو بیجونده .

کوهستانی - گرمسیر - سکنه ۶۰ - شیعه - کردی .

آب از چشمه - محصول غلات لبنیات تریاک - شغل زراعت و گله داری راه مالرو .

پلک شباب - palk-cabâb - ده از دهستان علیشیروان بخش بدره شهرستان ایلام .

۱۰ ک خاور ایلام - ۳ ک جنوب راه مالرو بدره به ایلام .

کوهستانی - سردسیر - سکنه ۷۰ - شیعه - کردی .

پلوسرکان - polu-serkân - ده از دهستان اسفندآباد بخش قروه شهرستان سنندج .

۱۴ ک جنوب خاوری قروه - ۶ ک جنوب شوسه قروه همدان . کوهستانی - سردسیر - سکنه ۲۰۲ - سنی - کردی .

آب از چشمه - محصول غلات توتون میوه جات حبوبات لبنیات - شغل زراعت و گله داری - راه مالرو - تابستان اتومبیل میتوان برد . صنایع دستی زنان قالیچه جاجیم گلیم بافی .

پله لید - pale-bid - ده از دهستان باطاق بخش سر بل ذهاب شهرستان قصر شیرین .

۱۰ ک جنوب خاوری سر بل ذهاب - کنار شوسه قصر شیرین بکرمانشاه دامنه - معتدل - سکنه ۱۰۰ - شیعه - کردی - فارسی .
آب از سراب مارآب - محصول غلات لبنیات توتون - شغل زراعت و گله داری .

پلیاندر - pelyândar - ده از دهستان کلانترزان بخش رزاب شهرستان سنندج .

۳۵ ک شمال خاور رزاب - ۱ ک جنوب راه اتومبیل رو سنندج به مریوان .

کوهستانی - سردسیر - سکنه ۵۰ - سنی - کردی .
آب از رود و چشمه - محصول غلات توتون لبنیات - شغل زراعت و گله داری - راه مالرو .

پنبه در - panbe-dar - ده از دهستان بالا شهرستان نهاوند .
۱۶ ک جنوب خاوری شهر نهاوند - ۵ ک جنوب راه شوسه نهاوند به ملایر و بروجرد .

دامنه - سردسیر - سکنه ۱۳۵ - شیعه - لری و فارسی .
آب از چشمه - محصول غلات تریاک توتون کتیرا - شغل زراعت راه مالرو .

پنبه دول - panbe-dul - ده از دهستان بیلوار بخش مرکزی شهرستان کرمانشاهان .

۲۴ ک خاور دیزگران - ۶ ک شمال خاوری سیاهدر . کوهستانی - سردسیر - سکنه ۸۵ - شیعه - کردی فارسی .

آب از چشمه و زه آب رود محلی - محصول غلات حبوبات تریاک پنبه توتون جزئی قلمستان - شغل زراعت - صنایع دستی قالیچه جاجیم گلیم بافی - راه مالرو .

پنج ابرار مورموری - panj-barâr-mur-muri - ده از بخش آبدانان شهرستان ایلام .

۲ ک جنوب خاوری آبدانان - ۱۵ ک جنوب راه مالرو آبدانان ایلام .

کوهستانی - گرمسیر - سکنه ۵۱۹ - شیعه - لری .
آب از چشمه سار - محصول غلات لبنیات پشم برنج - شغل زراعت و گله داری .

آب از رودخانه کلم - محصول غلات لبنیات توتون تریاک - شغل زراعت و گله داری .

پلک لکها - balk lakhâ - ده از بخش چوار شهرستان ایلام .
۱ ک شمال باختری چوار - ۱۰ ک باختر شوسه ایلام بشاه آباد .

کوهستانی - سردسیر - سکنه ۸۰ - شیعه - کردی .
آب از چشمه - محصول غلات حبوبات - شغل زراعت و گله داری - صنایع دستی قالی بافی - راه مالرو - چادر نشین هستند .

پلنگ آبان - palang âbân - ده از بخش دره شهر شهرستان ایلام .

۱ ک باختر دره شهر - کنار راه مالرو بدره ایلام .
کوهستانی - گرمسیر مالاریایی - سکنه ۱۲۰ - شیعه - لکی .
آب از رودخانه سیکان - محصول غلات تریاک لبنیات - شغل زراعت و گله داری - راه مالرو .

پلنگ دژ - palang-dej - ده از دهستان سرشیو بخش مرکزی شهرستان سقز .

۲۲ ک جنوب سقز - ۴ ک باختر گوره قلعه .
کوهستانی - سردسیر - سکنه ۱۸۰ - سنی - کردی .
آب از چشمه و رودخانه - محصول غلات لبنیات توتون حبوبات - شغل زراعت و گله داری - راه مالرو .

نام قدیم آن عرب لنگ بوده .
پلنگ گرد - palang-gerd - ده از دهستان منصوروی بخش مرکزی شهرستان شاه آباد .

۳۰ ک جنوب خاوری شاه آباد - سر راه فرعی شاه آباد به هرمس .
دامنه - سردسیر - سکنه ۲۷۲ - شیعه - کردی و فارسی .
آب از رود خانه شیان - محصول غلات حبوبات لبنیات چغندر قند مختصر میوه جات - شغل زراعت و گله داری - پاسگاه ژاندارمری دارد - عده از گله داران زمستان گرمسیر می روند .

پلنگین - palangin - ده از دهستان فعله کری بخش سنقر کلیایی شهرستان کرمانشاهان .

۱۲ ک شمال خاور سنقر - ۴ ک شمال راه فرعی سنقر آب باریک .
کوهستانی - سردسیر - سکنه ۱۴۰ - شیعه - کردی فارسی .
آب از چشمه کوشک - محصول غلات دیمی تریاک توتون - شغل زراعت صنایع دستی قالیچه جاجیم و پلاس بافی .

پلوره - pelure - ده از دهستان کلانترزان بخش رزاب شهرستان سنندج .

۴ ک شمال خاور رزاب - ۶ ک باختر راه اتومبیل رو سنندج به مریوان .

کوهستانی - سردسیر - سکنه ۱۵۰۴ - سنی - کردی .
آب از چشمه - محصول غلات لبنیات توتون - شغل زراعت و گله داری راه مالرو .

پنجه - panje - ده از دهستان فراتوره بخش دیواندره شهرستان سنندج .

۵۷ هـ شمال خاور دیواندره - انتهای خاور دهستان قره توره .
کوهستانی - سردسیر - سکنه ۵۰۰ - سنی - کردی .
آب از چشمه و قنات - محصول غلات انگور - شغل زراعت - راه مالرو .

در دوحل بفاصله ۳ کیلومتر واقع پنجه علیا و سملی مشهور - سکنه علیا ۳۲۵ نفر است .

پنیران - panirân - ده از دهستان گاورود بخش کامیاران شهرستان سنندج .

۴۳ هـ شمال خاور کامیاران - ۵۰ هـ خاور قورق .

کوهستانی - سردسیر - سکنه ۳۶۵ - سنی - کردی .

آب از چشمه - محصول غلات لبنیات - شغل زراعت و گلهداری - راه مالرو .

پوست شوران - pust-curân - ده از دهستان قلقل رود شهرستان تویسرکان .

۳۶ هـ جنوب باختری شهر تویسرکان - ۳ هـ جنوب رودخانه تویسرکان کوهستانی - سردسیر - سکنه ۱۵۰ - شیعه - اری و فارسی .

آب از چشمه و چاه - محصول غلات لبنیات دیم - شغل زراعت و گلهداری - راه مالرو .

پویان - puyân - ده از دهستان بیلوار بخش مرکزی شهرستان کرمانشاهان .

۲۶ هـ خاور دیزگران - ۳ هـ جنوب کلکان نثار .

کوهستانی - سردسیر - سکنه ۲۲۰ - شیعه - کردی فارسی .

آب از چشمه ها و زه آب رود محلی - محصول غلات حبوبات لبنیات میوه چات - شغل زراعت - صنایع دستی فالپچه جاجیم بافی - راه مالرو و تا نزدیکی آبادی از شاهپور آباد اتومبیل میتوان برد .
پهلوی دژ - pahlavi-dej - نام یکی از دهستانهای هفتگانه بخش بانه شهرستان سقز .

این دهستان در جنوب باختری بخش واقع شده محدود است از طرف شمال بدنهستان سبدلو - از باختر بدنهستان سرشیو بخش مرکزی سقز از طرف خاور بدنهستان پشت آربابا از بخش بانه - از طرف جنوب بمرز ایران و عراق .

منطقه ایست کوهستان جنگلی - هوای آن سردسیر - آب از چشمه سار های متعدد .

سرچشمه دورودخانه بنام سلیمان بیک و بوین در این دهستان از کوههای بین این دهستان و سرشیواست و هر دورودخانه در دهستان پشت آربابا بهم ملحق شده تشکیل رودخانه نیروان را میدهند .

بلندترین قله کوههای مرز در این دهستان کوه کوتهرش میباشد که ۲۸۴۲ متر از سطح دریا ارتفاع دارد . از قلل مرتفع بین این

دهستان و دهستان سرشیو قله کوه هفت تاش را میتوان نام برد که ۲۴۴۶ متر ارتفاع دارد .

گود ترین نقطه دهستان اراضی آبادی شترمل میباشد که ۱۵۲۵ متر ارتفاع دارد .

محصول عمده دهستان غلات مختصر حبوبات لبنیات و انواع محصول جنگلی از قبیل مازوج - سقز - قلفاف و غیره - شغل سکنه زراعت گلهداری تهیه ذغال و بزم است .

این دهستان از ۳ آبادی کوچک تشکیل شده سکنه آن در حدود ۳ هزار نفر قراء مهم آن بشرح زیر است :

پهلوی دژ - بوین بالا و باین - کانی ناو - دوسینه .

زبان مادری ساکنین دهستان کردی مذهب مسلمان سنی است .

راههای دهستان مالرو فقط تابستان و فصل خشکی از بانه تا آبادی عباس آباد اتومبیل میتوان برد .

پهلوی دژ - ده مرکز دهستان پهلوی دژ بخش بانه شهرستان سقز .

۲۱ هـ جنوب خاوری بانه - ۳ هـ عباس آباد - ۵ هـ مرز ایران عراق .

کوهستانی - سردسیر - سکنه ۱۶۵ - سنی - کردی .

آب از چشمه - محصول غلات توتون ارزن کردو ذغال مازوج قلفاف - شغل زراعت - راه مالرو - پاسگاه انتظامات دارد .

نام قدیم آن تنور بوده .

پهله - pahle - ده مرکز بخش زرین آباد از شهرستان ایلام

در ۱۴۴ هـ جنوب خاوری شهر ایلام واقع شده است .

کوهستانی - گرمسیر - آب مشروبی از رودخانه میمه و چشمه سار

محصول غلات حبوبات تریاک لبنیات دیم - شغل زراعت و گلهداری راه مالرو و صعب العبور .

اداره بخشداری - پاسگاه ژاندارمری دارد .

زیارتگاهی بنام سید نصرالدین در ۲۱ هـ شمال باختر این ده واقع شده و محل زیارتگاه اهالی پشتکوه میباشد .

زبان مادری کردی - سنی - آشنا مذهب آنها مسلمان شیعه و جمعیت آن در حدود ۴۰ نفر است - راه مالرو .

پهن آباد - pahn-âbâd - ده از دهستان چهار بلوک بخش سیمینه رود شهرستان همدان .

۱۱ هـ شمال خاور همدان - ۶ هـ شمال شوسه همدان بملایر

دامنه - سردسیر - سکنه ۱۸۵ - شیعه - ترکی و فارسی

آب از رودخانه قوری چای و قنات - محصول غلات حبوبات انگور لبنیات - شغل زراعت و گلهداری - صنایع دستی زنان قالی بافی - راه اتومبیل رو .

پهنه بر - pahne-bor - ده از دهستان چهار بلوک بخش سیمینه رود شهرستان همدان .

۳۴ هـ شمال باختری همدان - کنار شوسه همدان به سنندج .

کوهستانی - سردسیر - سکنه ۴۱۵ - شیعه و ترکی .

آب از چشمه وچام - محصول غلات لبنیات حیوانات - شغل زراعت و کله‌داری - صنایع دستی زنان قالی بافی .

پهنه بر - ده از دهستان زنگوان بخش شیروان چرداول شهرستان ایلام .

۱۴ ک جنوب چرداول - کنار راه اتومبیل‌رو زنگوان

کوهستانی - سردسیر - سکنه ۲۵۰ - شیعه - کردی .
آب از رودخانه زنگوان - محصول غلات حیوانات لبنیات - شغل زراعت و کله‌داری .

پهنه کر - ده از دهستان نجف‌آباد شهرستان بیجار .

۱۵ ک شمال‌خاوری نجف‌آباد - جنوب کنار شوشه بیجار - سنندج تپه ماهور - سردسیر - سکنه ۱۶۵ - شیعه - کردی فارسی .

آب از چشمه - محصول غلات لبنیات - شغل زراعت کله‌داری - صنایع دستی قالیچه‌جاجیم گلیم بافی - پاسگاه ژاندارمری دارد - راه مالرو تابستان اتومبیل‌میتوان برد .

پیازآباد - piyâz-âbâd - ده از دهستان زردلان بخش مرکزی شهرستان کرمانشاهان .

۷۳ ک جنوب مادری کرانش - ۳۷ ک سراب فیروزآباد .

کوهستانی - سردمعتدل - سکنه ۴۷۰ - شیعه - لکی کردی فارسی
آب از رودخانه صمیره و چشمه - محصول غلات لبنیات تریاک - شغل زراعت راه مالرو - تهیه هیزم و ذغال - از طایفه کوشونده‌ستند .
تابستان به کوه‌نیر میروند .

پیامن - piyâmen - ده از دهستان زردلان بخش مرکزی شهرستان کرمانشاهان .

۷۲ ک جنوب خاوری کرمانشاه - ۳۱ ک سراب فیروزآباد .

کوهستانی - سرد معتدل - سکنه ۱۵۰ - شیعه - لکی کردی فارسی .
آب از رودخانه صمیره - محصول غلات لبنیات تریاک - شغل زراعت و کله‌داری تهیه هیزم ذغال - راه مالرو - از طایفه کوشونده‌ستند .
تابستان کوه‌نیر میروند .

پیایون - peyâvin - ده از دهستان نمشیر بخش بانه شهرستان سقز .
۳ ک شمال باختری یانه - ۶ ک شمال خاوری شوشه بانه به سردشت کوهستانی - سردسیر - سکنه ۱۰۵ - سنی - کردی .

آب از چشمه - محصول غلات لبنیات ارزن و محصولات جنگلی شغل زراعت و کله‌داری - راه مالرو .

پیچون - peyşun - ده از دهستان کلاترزان بخش رزاب شهرستان سنندج .

۲۸ ک شمال خاور رزاب - ۱۱ ک راه شوشه مریوان به سنندج .

کوهستانی - سردسیر - سکنه ۱۳۰ - سنی - کردی .

آب از چشمه - محصول غلات لبنیات و توتون - شغل زراعت کله‌داری و ذغال فروشی - راه مالرو .

پیران - pirân - ده از دهستان ذهاب بخش سرپل‌ذهاب شهرستان قمرشیرین .

۱۰ ک شمال خاور سرپل‌ذهاب - کنار راه عمومی ریزاب .

کوهستانی - گرمسیر مالاریائی - سکنه ۵۰۰ - سنی - کردی - فارسی .

آب از رودخانه الوند - محصول غلات میوه جات صیفی لبنیات - شغل زراعت و کله‌داری - راه مالرو - انجیر این محل بخوبی معروف است .

پیرانبار - pir-anbâr - ده از دهستان جاجیلو بخش کبودراهنگ شهرستان همدان .

۲۱ ک قصبه باختری کبودراهنگ - ۵ ک باختر حصار .

تپه ماهور - سرد - سکنه ۲۲۰ - شیعه - ترکی .

آب از قنات - محصول غلات لبنیات - شغل زراعت و کله‌داری - راه مالرو .
تابستان از حصار اتومبیل‌میتوان برد .

پیرانشاه - pirân-câh - ده کوچکی است از دهستان ویسه بخش مریوان شهرستان سنندج .

۲۱ ک جنوب باختری دژشاهپور - ۳ ک مرزایران عراق .

کوهستانی - سردسیر - سکنه ۷۵ - سنی - کردی .

آب از چشمه - محصول غلات برنج لبنیات - شغل زراعت - راه مالرو پاسگاه مرزبانی دارد .

پیران کهنه - pirân-kohne - ده از دهستان ویسه بخش مریوان شهرستان سنندج

۲۰ ک جنوب باختر دژشاهپور - ۱ ک پیران شاه .

دامنه - سردسیر - سکنه ۱۰۰ - سنی - کردی .

آب از چشمه - محصول غلات مختصر برنج لبنیات - شغل زراعت کله‌داری - راه مالرو .

پیر باباعلی - pir-bâbâ-ali - ده از دهستان اسفندآباد بخش قروه شهرستان سنندج .

۱۷ ک باختر قروه - ۶ ک جنوب راه فرعی راه اتومبیل‌رو قروه ستر .

کوهستانی - سردسیر - سکنه ۲۶۰ - سنی - کردی .

آب از چشمه و قنات - محصول غلات میوه جات لبنیات - شغل زراعت و کله‌داری - صنایع دستی زنان قالیچه جاجیم گلیم بافی - راه مالرو .

پیر بادام - pir-bâdâm - ده از دهستان مهربان بخش کبودراهنگ شهرستان همدان .

۷۳ ک شمال باختری کبودراهنگ - کنار راه اتومبیل‌رو اکنلو به قهرود تپه ماهور - سردسیر مالاریائی - سکنه ۴۰۲ - شیعه - ترکی و کردی .

آب از چشمه و قنات - محصول غلات دیم انکور صیفی لبنیات - شغل زراعت کله‌داری - صنایع دستی زنان قالی بافی - راه مالرو - تابستان از قهرود و اکنلو اتومبیل‌میتوان برد .

پیر تاج - pir-tâj - نام یکی از دهستانهای هفتگانه شهرستان بیجار است

این دهستان در خاور شهرستان واقع محدود است از طرف شمال

دهستان کرانی - از باختر بدهستانهای خسرو آباد و نجف آباد - از جنوب بدهستان گاو بازه ۷ از خاور به بخش قیدار شهرستان زنجان هوای دهستان مانند سایر نقاط دیگر شهرستان گروس سردسیر میباشد. سلسله جبال مرکزی شهرستان از وسط این دهستان میگذرد و قلل مرتفع آن از باختر نغاور کوه خسرو عرب - کوه تماشا و کوه چنگ الداس نامیده میشود ارتفاع بلند ترین قلل کوههای مذکور بترتیب ۲۵۵۵ - ۲۲۵۸ - ۲۵۲۵ متر است .

رودخانه تلوار که از دهستانهای خسرو آباد و مهربان سر چشمه گرفته در این دهستان در جهت شمال خاور جاری پس از گذشتن از دهستان قشلاقات افشار برودخانه قزل اوزان ملحق میشود - آب آن زیاد و شیرین ولی بواسطه عمق زیاد استفاده از آن بعمل نمی آید .

آب قراء دهستان از چشمه ها و قنوتات تامین میشود . محصول عمده دهستان غلات لبنیات و یونجه میباشد - شغل ساکنین دهستان زراعت و گلهداری است - صنایع دستی زنان قالیچه جاجیم گلیم بافی برای مصرف خود و جزئی صادرات دارد .

راه شوسه بیجار - همدان از باختر این دهستان و راه شوسه بیجار زنجان از شمال آن میگذرد علاوه در فصل خشکی ممکن است به قراء مهم آن اتومبیل برود .

زبان مادری ساکنین دهستان کردی و ترکی مذهب آنان مسلمان شیعه اثنی عشری است .

دهستان پیر تاج از ۴ آبادی بزرگ و کوچک تشکیل شده سکنه آن در حدود ۱۲ هزار نفر مرکز دهستان قصبه پیر تاج است . قراء مهم دهستان به نسبت کثرت سکنه بشرح زیر است . پیر تاج - حسن تور - سیدان - جبرئیل - نکارستان - گراچقا - فتح آباد - چولچه .

پیر تاج - قصبه مرکز دهستان پیر تاج بخش حومه شهر بیجار مرکز دهستان . ۶۶ ک خاور بیجار .

کوهستانی - سردسیر - سکنه ۱۵۰۰ - شیعه - ترکی . آب از چشمه و قنات - محصول غلات میوه وانگور فراوان - قلمستان لبنیات - شغل زراعت گله داری باغبانی - صنایع دستی زنان قالیچه و جاجیم بافی - راه مالرو در فصل خشکی از طریق خان باغی اتومبیل میتوان برودستان پاسگاه ژاندارمری - باب دکان دارد .

پیر حیاتی - **pir-hayât** - ده از دهستان ماهیدشت پائین بخش مرکزی شهرستان کرمانشاهان .

۱ الی ۳ کیلومتری شمال باختر رباط ماهیدشت - کنار رودخانه مرک دشت - سردسیر - سکنه ۱۵۰ - شیعه - کردی فارسی .

آب از رودخانه مرک - محصول غلات حبوبات صیفی چغندر قند - شغل زراعت - راه مالرو - تابستان اتومبیل میتوان برود .

در دو محل بفاصله دو کیلومتر واقع بعلیا و سفلی مشهور سکنه سفلی ۸۰ نفر است .

پیر حیاتی - ده از دهستان حومه بخش مرکزی شهرستان کرمانشاه

۴ ک شمال باختر کرمانشاه - ۱ ک جنوب شوسه کردستان شمال قره سو دشت - سردسیر - سکنه ۷۰۰ - شیعه - کردی فارسی .

آب از قره سو - محصول غلات خیار لبنیات - شغل زراعت - گلهداری از راه شوسه اتومبیل میتوان برود .

پیر حیاتی باوندپور - **pir-hayâti-bâvand-pur** - ده از دهستان باوندپور بخش مرکزی شهرستان شاه آباد

۳۳ ک شمال خاوری شاه آباد - کنار رودخانه مرک دشت - سردسیر - سکنه ۱۶۰ - شیعه - کردی فارسی .

آب از رودخانه مرک - محصول غلات دیم لبنیات - شغل زراعت گلهداری عمده ای از گلهداران زمستان گرمسیر قصر شیرین میروند .

پیر خضران - **pir-xezrân** - ده از دهستان کلاترزان بخش رزاب شهرستان سنندج .

۴ ک شمال خاور رزاب - ۸ ک جنوب راه اتومبیل رو سنندج به مریوان .

کوهستانی - معتدل - سکنه ۲۰۰ - سنی - کردی .

آب از رودخانه کوهی و چشمه - محصول غلات حبوبات لبنیات توتون گردو - شغل زراعت و گلهداری - راه مالرو .

زیارتگاهی بنام پیر خضران دارد بنای آن قدیمی است .

پیر سراب - **pir-sarâb** - ده از دهستان خدا بنده لو بخش صحنه شهرستان کرمانشاهان .

۹ ک شمال باختر صحنه - جنوب کوه آقداش .

کوهستانی - سردسیر - سکنه ۳۲۵ - شیعه - کردی فارسی .

آب از چشمه - محصول غلات آبی دیمی قلمستان میوجات تریاک شغل زراعت گلهداری - راه مالرو .

پیر سلیمان - **pir-soleymân** - ده از دهستان اسفند آباد بخش قروه شهرستان سنندج .

۱۳ ک جنوب قروه - ۱ ک جنوب امین آباد .

کوهستانی - سردسیر - سکنه ۶۰ - سنی - کردی .

آب از چشمه - محصول غلات لبنیات - شغل زراعت و گلهداری صنایع دستی قالیچه جاجیم و گلیم بافی - راه مالرو .

پیر سواران - **pir-savârân** - ده از دهستان سامن شهرستان ملایر .

۲۱ ک جنوب ملایر - ۱۰ ک خاور شوسه ملایر برود .

کوهستانی - معتدل مالاریائی - سکنه ۶۳۸ - شیعه - فارسی .

آب از چشمه - محصول غلات حبوبات صیفی - شغل زراعت - صنایع دستی قالی بافی - راه مالرو .

پیر شاهوردی - **pir-câh-verdi** - ده از دهستان حومه شهرستان ملایر .

۱۷ ک خاور ملایر - ۳ ک جنوب اتومبیل رو ملایر بشاوه و اراک

کوهستانی - معتدل مالاریائی - سکنه ۱۵۱ - شیعه - فارسی .

آب از قنات - محصول غلات - شغل زراعت - صنایع دستی قالی بافی
راه مالرو .

پیر شمس الدین - pir-camsaddin - ده از دهستان جلگه
افت. ربخش اسدآباد شهرستان همدان .

۱۸ ک جنوب باختر قصبه اسدآباد - ۴ ک باختر شوسه اسدآباد به
کنسکاور .

جلگه - سردسیر مالاریائی - سکنه ۲۴ - شیعه - کردی ترکی .

آب از قنات - محصول غلات لبنیات حبوبات تریاک صیفی - شغل
زراعت و گله داری - صنایع دستی جاجیم بافی - راه در تابستان
اتومبیل رو .

پیر صفا - pir-safâ - ده از دهستان ویسه بخش مریوان شهرستان
سنندج .

۹۳ ک شمال باختر دژ شاهپور از راه کانی سانان - باختر دریاچه زریوار
دامنه - سردسیر مرطوب مالاریائی - سکنه ۱۲۰ - سنی - کردی .

آب از چشمه - محصول غلات برنج حبوبات لبنیات - شغل زراعت و
گله داری - راه مالرو .

پیر عمران - pir-emrân - ده از دهستان میرده بخش مرکزی
شهرستان سقز .

۵ ک جنوب باختری سقز - ۱۵ ک جنوب شوسه سقز به بانه .

کوهستانی - سردسیر - سکنه ۲۵۰ - سنی - کردی .

آب از چشمه - محصول غلات توتون لبنیات - شغل زراعت و گله داری
راه مالرو .

پیر غنی - pir-qani - ده کوچکی است از دهستان پهلوی دژ بخش
بانه شهرستان سقز .

۱۱ ک جنوب خاوری بانه - سکنه ۳۰ نفر .

پیر غیب - pir-qeyb - ده از دهستان آرزمان شهرستان ملایر .

۳۶ ک شمال باختری ملایر - ۹ ک جنوب راه شوسه ملایر به تویسرکان
کوهستانی - معتدل مالاریائی - سکنه ۴۸۰ - شیعه - فارسی .

آب از قنات و چشمه - محصول غلات صیفی - شغل زراعت - صنایع
دستی زنان قالی بافی - راه مالرو .

ک امامزاده بنام پیرغیب در این ده وجود دارد .

پیر غیب - ده از دهستان پایروند بخش مرکزی شهرستان
کرمانشاه

۲۰ ک کرمانشاه - ۱/۵ ک کشت .

دامنه - سردسیر - سکنه ۲۰۰ - شیعه - کردی فارسی .

آب از سراب کشت - محصول غلات حدس لبنیات - شغل زراعت
گله داری - راه مالرو - تابستان اتومبیل میتوان برد .

پیر قاسم - pir-qâsem - ده از دهستان دینور بخش صخه شهرستان
کرمانشاهان .

۲۸ ک شمال باختری صخه - ۵ ک باختر شوسه کرمانشاه به سنقر

کوهستانی - سردسیر - سکنه ۱۱۰ - شیعه - کردی فارسی .

آب از چشمه - محصول غلات دیمی - شغل زراعت گله داری - راه مالرو
پیر کاشان - pir-kâcân - ده از دهستان بیلوار بخش مرکزی
شهرستان کرمانشاهان .

۷ ک جنوب خاوری مرزبانی - کنار راه مرزبانی به کندوله .

کوهستانی - سردسیر - سکنه ۴۷۰ - شیعه - ترکی فارسی .

آب از قنات و چشمه - محصول غلات آبی و دیمی تریاک توتون لبنیات
مختصری قلمستان - شغل زراعت - راه مالرو - تابستان از رزین اتومبیل
میتوان برد .

پیر محمد - pir-mohammad - ده از دهستان بیلوار بخش
مرکزی شهرستان کرمانشاهان .

۱۶ ک شمال خاوری دیزگران - ۲ ک چنگز -

کوهستانی - سردسیر - سکنه ۱۵۶ - سنی - کردی فارسی .

آب از چشمه - محصول غلات حبوبات لبنیات توتون مختصر قلمستان - شغل
زراعت - راه مالرو - صنایع دستی قالیچه و جاجیم بافی .

پیر هز - pir-mozd - ده از دهستان میاندر بند بخش مرکزی
شهرستان کرمانشاهان .

۵۶ ک شمال باختری کرمانشاه - ۱/۵ ک باختر شوسه سنندج .

دشت - سردسیر - سکنه ۱۰۰ - شیعه - کردی فارسی .

آب از رودخانه رازآور - محصول غلات حبوبات دیم لبنیات - شغل
زراعت - از برنجان اتومبیل میتوان برد

پیر مقداد - pir-meqdâr - ده از دهستان سورسور بخش کامیاران
شهرستان سنندج .

۳۴ ک شمال خاور کامیاران - ۹ ک شوسه کرمانشاه سنندج .

کوهستانی - سردسیر - سکنه ۳۷۱ - سنی - کردی

آب از چشمه - محصول غلات - لبنیات توتون - شغل زراعت گله داری
راه مالرو .

پیر ملو - pir-malu - ده از دهستان چهاردولی بخش اسدآباد
شهرستان همدان .

۱۹ ک شمال قصبه اسدآباد - ۵ ک شمال چنار عباس خان .

کوهستانی - سردسیر - سکنه ۳۰۸ - شیعه - کردی فارسی .

آب از چشمه ها - محصول غلات لبنیات انگور حبوبات تریاک - شغل زراعت
و گله داری - صنایع دستی زنان قالی بافی - راه مالرو .

پیر میشان - pir-micân - ده از دهستان آرزمان شهرستان ملایر
۲۱ ک شمال شهر ملایر - کنار باختری راه شوسه ملایر به همدان .

جلگه - معتدل مالاریائی - سکنه ۹۰۳ - شیعه - فارسی .

آب از قنات - محصول غلات تریاک صیفی دیم .

شغل زراعت - صنایع دستی زنان قالی بافی - راه اتومبیل رو .

پیر ویسی آباد - pir-veys-âbâd - ده از دهستان میاندر بند
بخش مرکزی شهرستان کرمانشاهان

۲۵/۵ ک شمال باختری کرمانشاه - ۳/۵ ک باختر شوسه کردستان

دشت - سردسیر - سکنه ۷۰ - شیعه - کردی - فارسی .

آب از چم لوج محصول غلات حبوبات دیمی لبنیات .
شغل زراعت - از طریق چشمه خضر الیاس اتومبیل میتوات برده .

پیری بیگ - piri-beyg - ده از دهستان درجزین بخش رزن
شهرستان همدان .

۱۵ ک جنوب خاوری رزن - ۳ ک جنوب خاور قروه .

جلگه - سردسیر مالاریائی - سکنه ۱۶۹ - شیعه - ترکی .

آب از قنات - محصول غلات - حبوبات صیفی - شغل زراعت - صنایع
دستی زنان قالی بافی - راه مارو .

پیر یوسف - pir-yusef - ده از دهستان جلگه افشار دوم بخش
اسدآباد شهرستان همدان .

۲۳ ک جنوب باختری قصبه اسدآباد - ۴ ک جنوب باختر راه فرعی
اسدآباد به اگ لک .

کوهستانی - سردسیر - سکنه ۱۷۰ - شیعه - کردی - فارسی .

آب از چشمه - محصول غلات لبنیات - شغل زراعت و گلخانه داری - صنایع
دستی زنان قالی بافی - راه مارو .

پیر یونس - pir-yunes - ده از دهستان کل تپه فیض اله یکی
بخش مرکزی شهرستان سقز .

۲۰ ک شمال خاوری سقز - ۵ ک شمال خاور آق تپه .

کوهستانی - سردسیر - سکنه ۱۷۰ - سنی - کردی .

آب از چشمه رودخانه - محصول غلات لبنیات توتون تنباکو - شغل زراعت
گلخانه داری - راه مارو .

پیش خور - pic-xor - نام یکی از دهستانهای بخش رزن
شهرستان همدان .

این دهستان در جنوب خاوری بخش و شمال رودخانه قره چای واقع
شده محدود است

از شمال به دهستان درجزین - از جنوب رودخانه قره چای - از خاور بخش
نوبران شهرستان ساوه - از باختر دهستاف درجزین .

قسمت شمال دهستان کوهستانی و جنوب آن برودخانه قره چای میرسد
و دشت است . ای دهستان معدن آب از چشمه محصول عمده غلات دیم و لبنیات
است - معاش سکنه بیشتر از محصولات دامی تامین میگردد .

راه قرعی کاروانسرا معروف برای اصفهان از رزن به نوبران از شمال
دهستان و راه عمودی فامینین به نوبران تقریباً از جنوب آن میگردد
خط تلفن همدان به ساوه نیز کنار راه عمومی فامینین کشیده شده است .

این دهستان از ۲۸ آبادی کوچک تشکیل شده سکنه آن در حدود ۴۰۰۰
نفر و قراغ مهم آن بشرح زیر است . دودان - زرق - پاون - قیمشانه -
صادقلو - چقلو .

پیفانج - pifânaj - ده از دهستان جلگه افشار بخش اسدآباد
شهرستان همدان .

۲۳ ک جنوب باختر قصبه اسدآباد - ۲ ک باختر شوشه اسدآباد به کنگاور .

جلگه - سردسیر - سکنه ۳۹۰ - شیعه - کردی - ترکی - فارسی .

آب از چشمه - محصول غلات لبنیات تریاک مختصر انگور

شغل زراعت و گلخانه داری - صنایع دستی زنان جاجیم بافی

راه در فصل خشکی اتومبیل رو .

پی فرخین - peyfarxin - ده از بخش دهلران شهرستان ایلام .

۴ ک شمال باختری دهلران - ۴ ک شمال راه شوشه دهلران به نصریان

کوهستانی - گرمسیر - سکنه ۲۶۷ - شیعه - کردی .

آب از چشمه ها - محصول غلات روغن پشم - شغل زراعت و گلخانه

داری - راه مارو - ساکنین از طایفه مموش هستند .

بنای امامزاده بنام ابراهیم از آثار قدیمی است .

در دو محل بفاصله ۱ کیلومتر واقع علیا و سفلی نامیده میشوند - سکنه

علیا ۱۱۷ نفر

پیلجین - pilajin - ده از دهستان سرد رود بخش رزن شهرستان

همدان .

۱۸ ک باختر قصبه رزن - ۹ ک جنوب دمق .

کوهستانی - سردسیر - سکنه ۳۹۱ - شیعه - ترکی .

آب از چشمه - محصول غلات مختصر انگور لبنیات - شغل زراعت و

گلخانه داری - راه مارو - تابستان از دمق میتوان اتومبیل برد .

پیلان گورگ - pilân - gorg - ده از دهستان کرزان رود

شهرستان تویسرکان .

۶ ک باختر تویسرکان - ۲ ک راه شوشه تویسرکان بکرمانشاه .

دامنه - سردسیر - سکنه ۸۰۰ - شیعه - فارسی کردی .

آب از رودخانه کرزان رود و قنات - محصول غلات دیم صیفی انگور

گردو تریاک قلمستان - شغل زراعت و گلخانه داری - راه مارو .

پیله - pile - ده از دهستان سرشیو بخش مربوان شهرستان سنندج

۸ ک شمال خاوری دژشاهپور - ۵ ک شمال راه سنندج .

کوهستانی - سردسیر - سکنه ۸۰۰ - سنی - کردی .

آب از چشمه - محصول غلات حبوبات لبنیات - شغل زراعت و گلخانه داری

راه مارو .

پیله کان - pile-kân - ده از دهستان درجزین بخش رزن شهرستان

همدان .

۱۸ ک جنوب خاوری قصبه رزن - ۲ ک جنوب راه اتومبیل رو رزن

به همدان .

کوهستانی - سردسیر - سکنه ۶۰۰ - شیعه - ترکی .

آب از رودخانه - محصول غلات حبوبات صیفی لبنیات - شغل زراعت

و گلخانه داری - صنایع دستی زنان قالی بافی - راه مارو .

پیهان - peyhân - ده از دهستان حومه شهرستان ملایر .

۲۱ ک جنوب ملایر - ۹ ک جنوب راه شوشه ملایر به اراک .

جلگه - معتدل مالاریائی - سکنه ۴۱۳ - شیعه - فارسی .

آب از رودخانه - محصول غلات صیفی - شغل زراعت - صنایع دستی

قالی بافی - راه فرعی شوشه دارد .

ت

ت - ۱

تاته رشید - tâte-racid - ده از دهستان بیلاق بخش حومه شهرستان سنندج .

۳۴ ک شمال خاور سنندج - ۱۰ ک شمال شوسه سنندج به همدان .
جسکه - سردسیر - سکنه ۲۶۵ - سنی - کردی .

آب از چشمه - محصول غلات - شغل زراعت کله داری - راه مارو - صنایع دستی زنان قالیچه جاجیم گلیم بافی .

تاج آباد - tâj-âbâd - ده از دهستان چهار بلوک بخش سیمینه سردسیر شهرستان همدان .

۲۸ ک جنوب باختری قصبه بهار - ۱ ک جنوب شوسه همدان به کرمانشاه کوهستانی - سردسیر - سکنه ۱۳۰۰ - شیعه - کردی و فارسی .

آب از چشمه - محصول غلات انگور - شغل زراعت و کله داری .
صنایع دستی زنان قالی بافی - راه در فصل خشکی اتومبیل رو .

در دو محل بفاصله ۴ کیلو متر واقع به تاج آباد بالابائین نامیده میشوند سکنه پانزده نفر است .

تاریک دره - târik-dare - ده از دهستان خزل شهرستان نهاوند ۳۹ ک شمال باختری نهاوند - ۸ ک جنوب کنگاور کهنه .

کوهستانی - سردسیر مالاریائی - سکنه ۵۹۰ - شیعه - لری و فارسی

آب از رودخانه - محصول غلات تریاک توتون حبوبات لبنیات - شغل زراعت و کله داری - راه مارو .

در دو محل نزدیک بهم واقع تاریک دره بالابائین نامیده شده سکنه بالا ۴ نفر است .

تاریکه - târike - ده کوچکی است از دهستان جوانرود بخش ناره شهرستان سنندج .

کوهستانی - سردسیر - سکنه ۴ نفر .

تاریوند - târivand - ده از بخش سومار شهرستان قصر شیرین ۱ ک جنوب باختری سومار - ۲ ک مرز ایران و عراق کنار رودخانه کنگیر .

دشت - گرمسیر - سکنه ۱۷۰ - شیعه - کردی .

آب از رودخانه کنگیر - محصول غلات لبنیات برنج مختصر حبوبات ذرت پسته - شغل زراعت کله داری - راه مارو .

تازه آباد - tâze-âbâd - ده از دهستان فعله کبری بخش سنقر و کلیائی کرمانشاهان .

ت - ۱

۲ ک شمال خاوری سنقر - ۶ ک خاور هزار خانی .

کوهستانی - سردسیر - سکنه ۲۷۰ - شیعه - کردی فارسی .

آب از قنات و چشمه - محصول غلات حبوبات تریاک توتون - شغل زراعت - صنایع قالیچه جاجیم پلاس بافی .

تازه آباد - ده از دهستان ابواتو بخش دیواندره شهرستان سنندج ۴ ک شمال دیواندره - ۳ ک شمال کانی شیرین .

کوهستانی - سردسیر - سکنه ۱۶۰ - سنی - کردی .

آب از رودخانه و چشمه - محصول غلات حبوبات توتون - شغل زراعت کله داری - راه مارو .

تازه آباد - ده از دهستان تیلکوه بخش دیواندره شهرستان سنندج ۵ ک شمال باختر دیواندره - ۱۰ ک جنوب ایرانشاه .

کوهستانی - سردسیر - سکنه ۱۴۰ - سنی - کردی .

آب از چشمه - محصول غلات توتون عسل روغن پشم - شغل زراعت کله داری - راه مارو .

تازه آباد - ده از دهستان بالک بخش مریوان شهرستان سنندج ۴ ک خاور دژشاهپور - ۵ ک جنوب راه اتومبیل روستندج به مریوان .

جلگه - سردسیر مالاریائی - سکنه ۷۰ - سنی - کردی .

آب از چشمه - محصول غلات حبوبات لبنیات توتون برنج - شغل زراعت کله داری - راه مارو .

تازه آباد - ده از دهستان سورسور بخش کامیاران شهرستان سنندج ۱ ک شمال خاور کامیاران - کنار شمالی رودخانه گاورود .

کوهستانی - سردسیر - سکنه ۶۶ - سنی - کردی .

آب از رودخانه گاورود و چشمه - محصول غلات لبنیات - شغل زراعت کله داری - راه مارو .

تازه آباد - ده از دهستان بیلوار بخش مرکزی شهرستان کرمانشاه ۲ ک شمال خاوری دیزگران - کنار راه مارو و عمومی دیزگران سامله

کوهستانی - سردسیر - سکنه ۶۵ - شیعه - کردی فارسی .

آب از چشمه - محصول غلات حبوبات لبنیات توتون مختصر قلمستان شغل زراعت - راه مارو .

تازه آباد - ده از دهستان حومه بخش مرکزی شهرستان کرمانشاهان ۸ ک شمال کرمانشاه - ۱ ک سرخه لیزه .

دشت - سردسیر - سکنه ۲۵ نفر .

آباز رودخانه و چشمه - محصول غلات حبوبات لبنیات - شغل زراعت
گلهداری - راه مالرو.

تازه آباد خلیل آباد - tâze-âbâd-xalil-âbâd - ده
از دهستان اسفندآباد بخش قروه شهرستان سنندج.

۱۸ ک باختر قروه - کنار راه اتومبیل روتروه به سنقر
چلگه - سردسیر - سکته ۱۵۰ - سنی - کردی فارسی.
آباز قنات - محصول غلات لبنیات - شغل زراعت گلهداری.
صنایع دستی زنان قالیچه جاجیم گلیم بافی.

تازه آباد دوله رش - tâze-âbâd-dule-rac - ده
از دهستان سارال بخش میرانشاه شهرستان سنندج.

۴۸ ک جنوب باختری دیواندره - ۱۵ ک جنوب باختر گاواهن تو.
کوهستانی - سردسیر - سکته ۵۴ - سنی - کردی.
آباز چشمه - محصول غلات لبنیات توتون حبوبات - شغل زراعت و
گلهداری - راه مالرو.

تازه آباد دوویسه - tâze-âbâd-do-veyse - ده
از دهستان کلاترزان بخش حومه شهرستان سنندج.

۱۵ ک شمال باختری سنندج - ۳ ک خاور دوویسه.
کوهستانی - سردسیر - سکته ۷۵ - سنی - کردی.
آباز چشمه - محصول غلات لبنیات - شغل زراعت گلهداری
راه مالرو.

تازه آباد دیزج - tâze - âbâd-dizaj - ده
از دهستان
چهاردولی بخش قروه شهرستان سنندج.

۱۸ ک جنوب خاور قروه - سرراه شوشه قروه - همدان.
دشت - سردسیر - سکته ۳۴۵ - مسلمان شیعه - کردی فارسی.
آباز چشمه - محصول غلات لبنیات حبوبات - شغل زراعت گلهداری -
صنایع دستی قالیچه جاجیم گلیم بافی - راه مالرو - اینده مشهور
به ناظم آباد است . قهوه خانه ای کنار شوشه دارد.

تازه آباد سرآب قحط - tâze-âbâd-sarâb-qaht - ده
از دهستان اسفندآباد بخش قروه شهرستان سنندج.

۴ ک باختر قروه - ۷ ک جنوب شوشه سنندج - قروه.
چلگه - سردسیر - سکته ۲۰۰ - سنی کردی.
آباز چاه - محصول غلات دیم لبنیات - شغل زراعت گلهداری - قالیچه
جاجیم گلیم بافی - راه مالرو - تابستان اتومبیل میتوان برد.

تازه آباد سردالان - tâze-âbâd-sar-dâlân - ده
از دهستان قراتوره بخش دیواندره شهرستان سنندج.

۱۷ ک خاور دیواندره - ۴ ک شمال رودخانه قزل اوزان.
کوهستانی - سردسیر - سکته ۲۳۰ - سنی - کردی.
آباز رودخانه و چشمه - محصول غلات حبوبات لبنیات - شغل زراعت
گلهداری - راه مالرو.

تازه آباد سر یاس - tâze-âbâd-sar-yâs - ده
کوچکی
است از دهستان جوانرود بخش پاوه شهرستان سنندج. فعلا مخروبه است.

تازه آباد آصف - tâze-âbâd-âsef - ده
از دهستان سارال
بخش دیواندره شهرستان سنندج.

۲ ک جنوب باختری دیواندره - ۲ ک کانی کیود .
کوهستانی - سردسیر - سکته ۱۱۰ - سنی - کردی .
آباز چشمه - محصول غلات لبنیات - شغل زراعت گلهداری -
راه مالرو .

تازه آباد آوریه - tâze-âbâd-âverye - ده
از دهستان
اسفندآباد بخش قروه شهرستان سنندج .

۱۵ ک جنوب باختر قروه - کنار راه مالرو عمومی و خط تلفن قروه - سنقر
کوهستانی - سردسیر - سکته ۲۰۰ - سنی - کردی .
آباز چشمه - محصول غلات لبنیات - شغل زراعت و گلهداری - صنایع
دستی قالیچه گلیم بافی - راه مالرو .

تازه آباد بز تتران - tâze-âbâd-bezenqerân - ده
از دهستان
حسین آباد بخش دیواندره شهرستان سنندج .

۱۱ ک شمال حسین آباد - کنار شوشه فعلی سنندج به سنقر.
کوهستانی - سردسیر - سکته ۱۰۰ - سنی - کردی .
آباز چشمه - محصول غلات حبوبات لبنیات - شغل زراعت گلهداری

تازه آباد پیر تاج - tâze - âbâd-pir-tâj - ده
از دهستان
سیلطان شهرستان بیجار.

۴ ک جنوب خاوری حسن آباد سوگند - ۳ ک جنوب رودخانه قزل
اوزان.
کوهستانی - سردسیر - سکته ۲۴۰ - شیعه - ترکی.
آباز چشمه - محصول غلات لبنیات - شغل زراعت گلهداری.

صنایع دستی زنان قالیچه و جاجیم بافی - راه مالرو.
تازه آباد تفللی - tâze-âbâd-tefli - ده
از دهستان اورامان

بخش رزآب شهرستان سنندج.

۱۶ ک شمال باختر رزآب - کنار راه اتومبیل رومریوان به رزآب.
کوهستانی - معادل - سکته ۵۰ - سنی - کردی.
آباز چشمه - محصول غلات لبنیات توتون - شغل زراعت گلهداری -
راه مالرو.

تازه آباد چراغ آباد - tâze-âbâd-çerâq-âbâd - ده
از دهستان بیلاق بخش حومه شهرستان سنندج.

۴ ک خاور سنندج - ۶ ک جنوب باختری دهگلان.
دشت - سردسیر - سکته ۱۰۰ نفر.

تازه آباد چهل گزی - tâze-âbâd-çehel-gazi - ده
از دهستان
حسین آباد بخش حومه شهرستان سنندج.

۱۸ ک شمال سنندج - ۱ ک چهل گزی.
کوهستانی - سردسیر - سکته ۶۰ - سنی - کردی.

آب از چشمه - محصول غلات لبنیات - شغل زراعت گله داری - صنایع دستی -
قالیچه جاجیم - گایم بافی - راه مالرو .

تازه آب گز نهله - *tâze-âbâd-gaz-nahle* - ده از
دهستان قعله کوری بخش سنقر و کلیائی شهرستان کرمانشاهان .
۵ ک جنوب سنقر - ۱ ک خاور شوسه سنقر کرمانشاه .
کوهستانی - سردسیر - سکنه ۶۰ - شیعه - کردی فارسی .
آب از سراب گز نهله - محصول غلات دیمی .

تازه آب گلانه - *tâze-âbâd-golâne* - ده از دهستان
سارال بخش دیواندره شهرستان سنندج .
۱۵ ک جنوب دیواندره - ۳ ک گلانه .
کوهستانی - سردسیر - سکنه ۱۳۰ - سنی - کردی .

آب از چشمه - محصول غلات حبوبات لبنیات توتون - شغل زراعت و
گله داری - راه مالرو .

تازه آب گیلکلو - *tâze-âbâd-gilaklu* - ده از دهستان
اسفند آباد بخش قروه شهرستان سنندج .
۳۵ ک شمال قروه - ۳ ک جنوب خاوری کیلکلو .
تپه ماهور - سردسیر - سکنه ۱۵۵ - سنی - کردی .

آب از چشمه - محصول غلات لبنیات - شغل زراعت گله داری - صنایع دستی -
قالیچه جاجیم گلیم بافی - راه مالرو .

تازه آب مورچی - *tâze-âbâd-murçi* - ده از دهستان
خالصه بخش مرکزی شهرستان کرمانشاهان .
۲۳ ک شمال باختری کرمانشاهان - متصل بمورچی .
دشت - سردسیر - سکنه ۵۰ - شیعه - کردی فارسی .

آب از سراب نیلوفر - محصول غلات حبوبات صیفی لبنیات - شغل زراعت
راه مالرو .

در فصل خشکی اتوبیل میتوان برد

تازه آب وزیر - *tâze-âbâd-vazir* - ده از دهستان
فرا توره بخش دیواندره شهرستان سنندج .
۲۹ ک شمال خاور دیواندره - ۲ ک شمال راه فرهی دیواندره به وزیر
کوهستانی - سردسیر - سکنه ۹۰ - سنی - کردی .

آب از رودخانه و چشمه - محصول غلات حبوبات لبنیات توتون - شغل
زراعت گله داری - راه مالرو .

تازه آب هیجان - *tâze-âbâd-hijân* - ده از دهستان
فرا توره بخش دیواندره شهرستان سنندج .
۲۶ ک هم ل خ و در دیواندره - کنار رودخانه ول کشتی .
کوهستانی - سردسیر - سکنه ۱۲۵ - سنی - کردی .

آب از رودخانه و چشمه - محصول غلات حبوبات لبنیات - شغل زراعت و
گله داری - راه مالرو .

تازه آشلق - *tâze-qeclâq* - ده از دهستان کرانی بخش
شهرستان بیجار .

تازه آب عیسی آباد - *tâze-âbâd isi-âbâd* - ده از
دهستان کلانترزان بخش رزاب شهرستان سنندج .

۲۷ ک باختر سنندج - ۲/۵ ک جنوب قهره خانه آریز کنار شوسه
کوهستانی - سردسیر - سکنه ۱۵۰ - سنی - کردی .
آب از چشمه - محصول غلات توتون مختصر حبوبات لبنیات - شغل
زراعت گله داری - راه مالرو .

تازه آب عیسی در - *tâze-âbâd-isi-dar* - ده از بخش
دهستان حسین آباد حومه شهرستان سنندج .

۲۴ ک شمال خاور سنندج - کنار راه شوسه جدید سنندج به سنقر .
کوهستانی - سردسیر - سکنه ۷۰ - سنی - کردی فارسی .
آب از رودخانه اربابی و چشمه - محصول غلات و لبنیات - شغل زراعت
راه مالرو - باین ده تازه آباد دکتور واسع تیز میگویند .

تازه آب قراگول - *tâze-âbâd-qarâ-gol* - ده از
دهستان حسین آباد بخش حومه شهرستان سنندج .
۲۷ ک شمال خاور سنندج - ۱ ک قراگل .

کوهستانی - سردسیر - سکنه ۱۳۰ - سنی - کردی .
آب از رودخانه و چشمه - محصول غلات حبوبات لبنیات - شغل زراعت
گله داری - صنایع دستی زنان جاجیم بافی - راه مالرو .

تازه آب قلعه جق - *tâze-âbâd-qal'e-joq* - ده از دهستان
کلانترزان بخش رزاب شهرستان سنندج .

۴ ک شمال خاور رزاب - ۳ ک باختر راه اتوبیل روسنندج به ریوان .
کوهستانی - سردسیر - سکنه ۷۰ - سنی - کردی .

آب از چشمه و رودخانه قلعه جق - محصول غلات لبنیات و توتون -
شغل زراعت و گله داری - راه مالرو .

تازه آب قوری چای - *tâze-âbâd-quri-çây* - ده از
دهستان بیلاق بخش حومه شهرستان سنندج .

۳۴ ک خاور سنندج - ۱۰ ک شمال شوسه سنندج و همدان .
چلگه - سردسیر - سکنه ۵۰۰ - سنی - کردی .

آب از چشمه - محصول غلات - شغل زراعت گله داری - صنایع دستی زنان
قالیچه جاجیم گلیم بافی - راه مالرو .

تازه آب کریم آباد - *tâze-âbâd-karim-âbâd* -
ده از دهستان بیلاق بخش قروه شهرستان سنندج .

۲۴ ک باختر قروه - بین سراب قحط و تازه آب سراب قحط
چلگه - سردسیر - سکنه ۳۵ - سنی - کردی .

آب از چشمه - محصول غلات لبنیات توتون - شغل زراعت گله داری -
صنایع دستی قالیچه گلیم بافی - راه مالرو .

تازه آب گاو هیشان - *tâze-âbâd-gâvmicân* - ده از
دهستان بیلاق بخش قروه شهرستان سنندج .

۲۴ ک شمال باختر قروه - ۴ ک شمال خاور بکه جان
چلگه - سردسیر - سکنه ۲۵۰ - سنی - کردی .

تاسوره جان-tasure-jân - ده از دهستان میان دربند بخش مرکزی شهرستان کرمانشاهان.

۲۸ ک شمال باختری کرمانشاه از راه سراب خشکه - ۲ ک میانکوه. دشت - سردسیر - سکنه ۱۵۰ - شیمه - کردی و فارسی. آب از چاه ورود خانه راز آور - محصول غلات حبوبات دیم لبنیات برنج - شغل زراعت - راه مالرو - در فصل تابستان میتوان اتومبیل برد.

تاکانه-tākâne - ده از دهستان باباجانی بخش ثلاث شهرستان کرمانشاهان

۸ ک شمال باختری ده شیخ - ۲ ک قالیچه. کوهستانی - گرمسیر - سکنه ۳۰۰ - سنی - کردی. آب از چشمه - محصول غلات حبوبات لبنیات - شغل زراعت گله‌داری راه مالرو - ساکنین از طایفه باباجان هستند - گله داران تابستان بکوه سرابند میروند.

تالاندشت-tâlân-dact - ده از دهستان هرسم بخش مرکزی شهرستان شاه‌آباد.

۳۸ ک خاور شاه‌آباد - ۸ ک خاورانجیرک. دشت - سردسیر - سکنه ۴۵۰ - شیمه - کردی و فارسی. آب از قنات - محصول غلات دیم لبنیات - شغل زراعت و گله‌داری راه مالرو.

تاله‌وران-tâle-varân - ده از دهستان کلانزرات بخش رزاب شهرستان سنندج.

۳۲ ک شمال‌خاور رزاب - ۹ ک جنوب باختر شوسه مریوان سنندج. کوهستانی - سردسیر - سکنه ۳۰۰ - سنی - کردی. آب از چشمه - محصول غلات لبنیات توتون - شغل زراعت و گله‌داری و هیزم فروشی - راه مالرو.

تاوه‌قران-tâve-qarân - ده از دهستان گل‌تپه فیض‌الله بیگی بخش مرکزی شهرستان سقز.

۶ ک خاور سقز - ۲ ک جنوب رودخانه سقز. کوهستانی - سردسیر - سکنه ۱۴۰ - سنی - کردی. آب از چشمه و قنات - محصول غلات لبنیات توتون - شغل زراعت و گله‌داری - راه مالرو.

تایجوزتایجوز-tây-jowz-tây-jowz - نام بلوکی است از دهستان باباجانی بخش ثلاث شهرستان کرمانشاه.

این بلوک در انتهای دو رودخانه زمکان که از بخش گوران رودخانه لیل که از جوانرود سرچشمه گرفته اند واقع شده است.

تاینه-tâyne - ده از دهستان گاو رود بخش کامیاران شهرستان سنندج.

۳۰ ک شمال کامیاران - ۵ ک باختر شوسه کرمانشاه سنندج. کوهستانی - سردسیر - سکنه ۲۰۸ - سنی - کردی.

۲۰ ک جنوب حسن‌آباد سوگند - ۶ ک آق بلاغ.

کوهستانی - سردسیر - سکنه ۱۶۰ - شیمه - ترکی. آب از چشمه - محصول غلات لبنیات - شغل زراعت گله‌داری - صنایع دستی - قالیچه جاجیم بانی - خط تلفن بیجار حسن‌آباد از این ده میگذرد. راه مالرو.

تازه‌کند-tâze-kand - ده کوچکی است از دهستان سردرود بخش رزن شهرستان همدان.

۲ ک شمال باختری قصبه رزن - ۲ ک خاور راه فرعی رزن به دمق دشت - سردسیر - سکنه ۱۵۰ - شیمه - ترکی.

آب از قنات - محصول غلات لبنیات - شغل زراعت گله‌داری - راه مالرو. **تازه‌کند معدن-tâze-kand-ma'dan** - ده از دهستان کرانی شهرستان بیجار.

۳۳ ک جنوب خوری حسن‌آباد سوگند - کنار رودخانه قزل اوزان تپه ماهور - سردسیر - سکنه ۲۴۰ - شیمه - ترکی.

آب از رودخانه قزل اوزان و چشمه - محصول غلات لبنیات و نمک - شغل زراعت گله‌داری - صنایع دستی زنا - قالیچه باقی - تابستان از طریق هشتاد هفت اتومبیل میتوان برد.

از دره جنوب باختری ده آب نمکین جریان دارد - ساکنین بوسیله ۳۰۰ استخر کوچک آب مذکور را جمع آوری پس از تبخیر نمک آنرا استخراج میکنند - معدن مذکور متعلق بدولت و با چاره برگزار نموده است - راه فرعی اتومبیل رود دارد.

تازه‌ناب-tâze-nâb - ده از دهستان بالا شهرستان نهاوند.

۱۱ ک جنوب شیر نهاوند - کنار راه مالرو نهاوند به نورآباد. کوهستانی - سردسیر - سکنه ۶۸۰ - شیمه - لری و فارسی. آب از چشمه - محصول غلات تریاک حبوبات لبنیات - شغل زراعت و گله‌داری - راه مالرو.

در چهارمحل در طول یک دره بفاصله یک کیلو متر واقع به تازه‌ناب پائین وسط - بالا - محمد باقر - باطاف نامیده میشوند.

تازان-tâjân - ده از دهستان پشت آرابابا بخش بانه شهرستان سقز.

۱۶ ک باختر بانه - کنار رودخانه شیوه. کوهستانی - سردسیر - سکنه ۲۰۰ - سنی - کردی.

آب از رودخانه - محصول غلات لبنیات و محصولات جنگلی - شغل زراعت تهیه زغال هیزم - راه مالرو.

تازبان-tâj-bân - ده از دهستان پشت آرابابا بخش بانه شهرستان سقز.

۲۴ ک جنوب باختر بانه - ۱ ک رودخانه بانه. کوهستانی - سردسیر - سکنه ۸۰ - سنی - کردی. آب از رودخانه - محصول غلات لبنیات محصولات جنگلی - شغل زراعت راه مالرو.

آب از چشمه - محصول غلات لبنیات - شغل زراعت و گلخانه داری
راه مارو.

آب آ باد - **tabar-âbâd** - ده از دهستان میان در بند بخش مرکزی
شهرستان کرمانشاهان .

۲۲ ک شمال باختری کرمانشاه - ۲ ک باختر شوسه کردستان .

دشت - سردسیر - سکته ۱۲۰ - شیعه - کردی فارسی .

آب از چشمه محلی و چشمه خضر الیاس - محصول غلات حبوبات چغندر
قند تریاک - شغل زراعت - تابستان میتوان اتومبیل برد .

آب آ زین - **tabar-gazin** - ده کوچکی است از دهستان جوانرود
بخش پاوه شهرستان سنندج .

نعلا مغروبه است .

آب آ زین - **tabriz-xâton** - ده از دهستان سارال بخش
دیواندره شهرستان سنندج .

۱۶ ک باختر دیواندره - کنار راه مارو دیواندره بشرف آباد .

کوهستانی - سردسیر - سکته ۱۲۳ - سنی - کردی .

آب از چشمه - محصول غلات لبنیات حبوبات توتون - شغل زراعت
و گلخانه داری - راه مارو .

آب آ ن - **tapân** - ده از دهستان باباجانی بخش ثلاث شهرستان
کرمانشاهان .

۵ ک جنوب خاوری ده شیخ - ۲ ک قلمه میر آباد .

کوهستانی - سردسیر - سکته ۱۵۰ - سنی - کردی .

آب از چشمه - محصول غلات حبوبات توتون کدو لبنیات - شغل زراعت
و گلخانه داری - راه مارو - ساکنین از طایفه باباجانی هستند .

آب آ نی - **tapâni** - ده از دهستان زهاب بخش سرپل زهاب شهرستان
قصر شیرین .

۱۲ ک شمال سرپل زهاب - ۲ ک خاور راه فرعی باویسی .

دشت - گرمسیر مالاریائی - سکته ۱۵۰ - سنی - کردی فارسی .

آب از رودخانه دله شیر - محصول غلات دیم لبنیات - شغل زراعت
و گلخانه داری .

آب آ له - **tapale** - بنام اصلی آن سعد آباد مراجعه شود .

آب آ مهیل - **tape-esmâil** - ده از دهستان بیلوار بخش مرکزی
شهرستان کرمانشاهان .

۲۷ ک شمال خاوری دیزگران - ۲ ک شمال ویژه .

دشت - سردسیر - سکته ۳۶۵ - شیعه - کردی فارسی .

آب از رودخانه ویژه - محصول غلات حبوبات لبنیات توتون تریاک
مختصر قلمستان - شغل زراعت - صنایع دستی قالیچه جاجیم و گلیم
باقی - راه مارو - تابستان از راه سنقر و آگاه اتومبیل میتوان
برد .

آب آ شار - **tape-afcâr** - ده از دهستان میان در بند بخش
مرکزی شهرستان کرمانشاهان .

۳۵ ک شمال باختر کرمانشاه - ۱/۵ ک باختر شوسه سنندج .

دشت - سردسیر - سکته ۲۱۰ - شیعه - کردی فارسی .

آب از چشمه سرابله - محصول غلات حبوبات دیم چغندر قند تریاک
توتون - شغل زراعت - راه شوسه .

آب آ بور - **tape-bur** - ده کوچکی است از دهستان جوانرود
بخش پاوه شهرستان سنندج .

۵ ک جنوب خاور پاوه - ۶ ک جنوب راه اتومبیل رو کرمانشاه پاوه -
کوهستانی - سردسیر - سکته ۳۵ نفر .

آب آ حسین خان - **tape-hoseyn-xân** - ده از بخش سنجاپی
شهرستان کرمانشاهان .

۷ ک شمال کوزران - ۱ ک خاور راه فرعی کوزران ثلاث .

دشت - سردسیر - سکته ۶۰ - علی الهی - کردی فارسی .

آب از سراب قره دانه - محصول غلات حبوبات لبنیات جزئی توتون
چغندر قند - شغل زراعت گلخانه داری - راه مارو - تابستان اتومبیل
میتوان برد .

آب آ خرس - **tape-xers** - ده از دهستان چیمچال بخش صحنه
شهرستان کرمانشاهان .

۲۵ ک باختر صحنه - ۴ ک خاور شوسه کرمانشاه سنقر .

دشت - سرد معتدل - سکته ۳۰ - شیعه - کردی فارسی .

آب از رودخانه دینور - محصول غلات برنج .

آب آ خرگوشان - **tape-xargucân** - ده از دهستانی باباجانی
بخش ثلاث شهرستان کرمانشاهان .

۴ ک جنوب خاور دوشیخ - ۴ ک قلمه میر آباد .

کوهستانی - سردسیر - سکته ۱۰۰ - سنی - کردی .

آب از چشمه ونهر قلعه آباد - محصول غلات حبوبات توتون لبنیات
صیفی - شغل زراعت گلخانه داری - راه مارو - ساکنین از طایفه بابا
جانی هستند .

آب آ داراب خان - **tape-dârâb-xân** - ده از دهستان زهاب
بخش سرپل زهاب شهرستان قصر شیرین .

۱۶ ک شمال باختر سرپل زهاب - ۳ ک باختر راه فرعی باویسی .

۴ کیلو متری مرز ایران و عراق .

دشت - گرمسیر مالاریائی - سکته ۱۰۰ - سنی - کردی .

آب از زه آب رودخانه برف و باران و دله شیر - محصول غلات دیم لبنیات
شغل زراعت و گلخانه داری - راه مارو .

آب آ دیبی - **tape-dibi** - ده از دهستان سرد رود بخش رزن
شهرستان همدان .

۴ ک باختر رزن - ۱۴ ک باختر دمق

کوهستانی - سردسیر - سکته ۴۰ - شیعه - ترکی

آب از چشمه - محصول غلات لبنیات - شغل زراعت گلخانه داری - راه
اتومبیل رو .

تپه رش - tappe-rac - ده از دهستان قلمه (گرمسیر ولدبیکگی) بخش نلات شهرستان کرمانشاهان .

۳ ک شمال باختری سرفله - کنارراه فرعی سربل ذهاب بباوسی
۵ ک مرز ایران و عراق .

دشت - گرمسیر - سکنه ۳۰۰ - سنی - کردی .
آب از سراب سرفله وچاه - محصول غلات حبوبات برنج لبنیات - شغل زراعت گلهداری .

تپه رش - ده از دهستان همله کروی بخش سنقر کلیائی شهرستان کرمانشاهان .

۲۱/۵ ک ساور سنقر - کنارراه فرعی سنقر به اسدآباد .

کوهستانی - سردسیر - سکنه ۲۳۵ - شیعه - کردی فارسی .

آب از قنات وچشمه - محصول غلات وحبوبات دیمی کیترا - شغل زراعت - قابچه جاجیم پلاس بافی - راه فرعی بسقر دارد .

تپه رش - ده از دهستان ذهاب بخش سربل ذهاب شهرستان قصر شیرین ۶ ک شمال سربل ذهاب - ۲ ک سراپله .

دشت - گرمسیر مالاریائی - سکنه ۲۰۰ - مسلمان - کردی فارسی .

آب از نهرولاش - محصول غلات برنج صیفی لبنیات توتون - شغل زراعت و گلهداری - راه مالرو - تابستان اتومبیل میتوان برد .

تپه رش - ده از دهستان روانسر شهرستان سنندج .
۱۴ ک جنوب روانسر - ۱ ک باختر راه اتومبیل رو کرمانشاه بروانسر .

دشت - سردسیر معتدل - سکنه ۱۰۷ - سنی - کردی .

آب از رودخانه قره سو - محصول غلات حبوبات لبنیات چغندر قند شغل زراعت گله داری - راه اتومبیل رو .

تپه زرد - tappe-zard - ده از بخش سنجایی شهرستان کرمانشاهان ۱۸ ک شمال خاوری کوزران - ۲ ک رودخانه قره سو .

دشت - سردسیر - سکنه ۹۰ - سنی - کردی فارسی .

آب از چاه - محصول غلات حبوبات دیم لبنیات - شغل زراعت و گله داری - راه مالرو - تابستان اتومبیل میتوان برد .

تپه سبز - tappe-sabz - ده از دهستان میاندر بند بخش مرکزی شهرستان کرمانشاهان .

۳۳ ک شمال باختر کرمانشاه از طریق سراب خشکه - ۲ ک آحمه آباد دشت - سردسیر - سکنه ۱۰۰ - شیعه - کردی فارسی .

آب از چاه - محصول غلات حبوبات دیمی - شغل زراعت - راه مالرو .
تپه سفید - tappe-sefid - به پیک خور مراجعه شود .

تپه شارک - tappe-cârak - ده از دهستان فارسینج بخش اسدآباد شهرستان همدان .

۲۸ ک جنوب باختری اسدآباد - ۹ ک فارسینج .

کوهستانی - سردسیر مالاریائی - سکنه ۶۲ - شیعه - کرد فارسی .
آب از قنات - محصول غلات لبنیات - شغل زراعت و گلهداری - صنایع

دستی زنان قالی بافی - راه مالرو .

تپه شاه طوطیان - tappe-câh-tutiyân - ده از دهستان ذهاب بخش سربل ذهاب شهرستان قصر شیرین .

۲۱ ک شمال سربل ذهاب - ۱ ک راه فرعی باوسی .

دشت - گرمسیر مالاریائی - سکنه ۱۰۰ - سنی - کردی .

آب از سراب دیزگه - محصول غلات دیم لبنیات - شغل زراعت و گلهداری - راه مالرو .

تپه شعبان - tappe-ca'bân - ده از دهستان درو فرمان بخش مرکزی شهرستان کرمانشاهان .

۳۵ ک خاور کرمانشاه - ۱/۵ مسلمانیه کنار رودخانه گاماسیاب

دشت - سردسیر - سکنه ۳۰۰ - شیعه - کردی فارسی .

آب خوردن از گاماسیاب - محصول غلات دیم و لبنیات - شغل زراعت و گلهداری - راه مالرو .

تپه علی - tappe-ali - ده از دهستان سلگی شهرستان نهاوند .

۳۲ ک باختر شهر نهاوند - ۱۴ ک جنوب باختری شهرک .

کوهستانی - سردسیر - سکنه ۶۸ - شیعه - لری و کردی .

آب از چشمه و قنات - محصول لبنیات - شغل زراعت و گوسفند داری راه مالزو .

تپه کبود - tappe-kabud - ده از دهستان خرم رود شهرستان تویسرکان .

۳۶ ک باختر تویسرکان - ۴ ک شمال راه شوسه تویسرکان به کرمانشاه دشت - سردسیر - سکنه ۹۳ - شیعه - فارسی .

آب از قنات و رودخانه خرم رود و قره چای - محصول غلات حبوبات صیفی لبنیات - شغل زراعت و گلهداری - صنایع دستی قالی بافی - راه مالرو تابستان از ولاشجرد اتومبیل میتوان برد .

تپه کیود - ده از دهستان خالصه بخش مرکزی شهرستان کرمانشاهان ۲۴ ک شمال باختر کرمانشاه - کنار شوسه روانسر رودخانه قره سو

دامنه - سردسیر - سکنه ۹۱ - شیعه - کردی فارسی .

آب از قره سو - محصول غلات حبوبات دیمی لبنیات - شغل زراعت **تپه کل - tappe-kal** - ده از بخش سنجایی شهرستان کرمانشاهان .

۱۲ ک شمال خاوری کوزران - کنار رودخانه کهناب .

دشت - سردسیر - سکنه ۱۷۵ - مسلمان - کردی .

آب از سراب سلطان حاجی - محصول غلات صیفی توتون حبوبات لبنیات میوهجات - سیب آن بخومی در سنجایی مشهور است - شغل زراعت و گلهداری - راه مالرو تابستان اتومبیل میتوان برد - زمستان گله داران گرمسیر حدود قصر شیرین میروند .

تپه کویک - tappe-kuyak - ده از بخش روانسر شهرستان سنندج .

۱۷ ک جنوب روانسر - ۱ ک باختر راه اتومبیل رو کرمانشاه بروانسر جلگه - سردسیر - سکنه ۱۳۷ - سنی - کردی .

آب از سراب روانسر - محصول غلات حبوبات برنج صیفی - شغل زراعت -
گله داری - راه اتومبیل رو .

تپه گله - tappe-gole - ده از بخش گوران بخش کرند شهرستان
شاه آباد .

۱ ک جنوب خاور گهواره - ۳ ک راه فرعی گهواره بشاه آباد .

کوهستانی - سردسیر - سکنه ۲۲۰ - شیعه - کردی فارسی .

آب از چشمه - محصول غلات حبوبات لبنیات توتون صیفی - شغل زراعت و
گله داری - راه مالرو - از تیره گهواره ای هستند .

تپه لری - tappe-lori - ده از بخش روانسر شهرستان سنندج
۱۹ ک جنوب خاوری روانسر - ۱ ک باختر راه اتومبیل رو

کرمانشاه به روانسر

دشت - سردسیر - سکنه ۱۶۹ - سنی - کردی .

آب از رودخانه قره سو - محصول غلات صیفی - شغل زراعت - راه اتومبیل رو

تپه لری - ده از دهستان خالصه بخش مرکزی شهرستان کرمانشاهان
۲۹ ک شمال باختر کرمانشاه .

دشت - سردسیر - سکنه ۱۴۱ - شیعه - کردی فارسی .

آب از رودخانه راز آور - غلات حبوبات دیمی برنج لبنیات - شغل زراعت
راه مالرو - در فصل خشکی میتوان اتومبیل برد .

تپه لاله - tappe-lale - ده از بخش سنجایی شهرستان کرمانشاه
۷ ک جنوب خاوری کوزران - کنار راه فرعی کوزران بچهار زبر

دشت - سردسیر - سکنه ۱۸۰ - مسلمان - کردی فارسی .

آب از چاه - محصول غلات حبوبات دیم لبنیات - شغل زراعت گله داری
راه مالرو - تابستان اتومبیل میتوان برد - زمستان اکثر سکنه گرمسیر

حدود مرز ایران عراق میروند .

تپه محمدی - tappe-mohammadi - ده کوچکی است از
دهستان نجف آباد شهرستان بیجار .

۱ ک شمال خاوری نجف آباد - کنار شوشه بیجار به سنندج .

سکنه ۴ نفر .

تپه مولا - tappe-mowlâ - ده از دهستان کمازان شهرستان
ملایر .

۳۳ ک جنوب شهر ملایر - ۱۸ ک جنوب راه شوشه ملایر به اراک

کوهستانی - معتدل مالاریایی - سکنه ۷۶۷ - شیعه - فارسی .

آب از چشمه - محصول غلات صیفی تریاک - شغل زراعت - صنایع دستی
زنان مالی بافی - راه مالرو .

تپه نوشیروان - tappe-nowcirvân - ده از دهستان ذهاب
شهرستان قصرشیرین

۱ ک شمال سر بل ذهاب - کنار راه فرعی باویسی

دشت - گرمسیر مالاریایی - سکنه ۲۵۰ - سنی - کردی فارسی .

آب از نهر و لاش - محصول غلات لبنیات برنج توتون صیفی - شغل زراعت
و گله داری .

تپه یزدان - tappe-yazdân - ده کوچکی است از دهستان
خزل شهرستان نهاوند .

۳۶ ک شمال باختری شهر نهاوند - سکنه ۴۰ نفر .

تخان - texân - ده از دهستان اورامان بخش رزاب شهرستان سنندج
۱۵ ک شمال باختر رزاب - ۳ ک خاور راه اتومبیل رو مریان به رزاب .

کوهستانی سردسیر - سکنه ۷۵ - سنی - کردی .

آب از چشمه - محصول غلات لبنیات توتون - شغل زراعت گله داری
راه مالرو .

تخت - taxt - ده از دهستان بیرتاج شهرستان بیجار .

۲ ک شمال خاوری بیجار - کنار شوشه بیجار زنجان .

دامنه - سردسیر - سکنه ۲۴۵ - شیعه - کردی فارسی .

آب از چشمه و قنات - محصول غلات لبنیات - شغل زراعت گله داری
فرودگاه طیاره شهرستان در اراضی این ده واقع شده است .

تخت - ده از دهستان تیلکوه بخش دیواندره شهرستان سنندج .

۶۱ ک شمال باختر دیواندره - ۶ ک جنوب شوشه دیواندره سقز

کوهستانی - سردسیر - سکنه ۲۱۰ - سنی - کردی .

آب از چشمه - محصول غلات توتون روغن پشم لبنیات - شغل زراعت و
گله داری - راه مالرو - دیستان دارد .

تختان - taxtân - ده از بخش زرین آباد شهرستان ایلام .

۲۴ ک شمال خاوری پهل - ۱ ک شمال راه مالرو آبدانان .

کوهستانی - سردسیر - سکنه ۲۵۰ - شیعه - کردی مختصر عربی .

آب از سراب تختان - محصول غلات لبنیات تریاک - شغل زراعت و
گله داری .

تخت زنگی - taxt-zangi - ده از دهستان ییلوار بخش
کامیاران شهرستان سنندج .

۱۸ ک شمال باختر کامیاران - ۳ ک لونه کون .

کوهستانی - سردسیر - سکنه ۳۰۰ - سنی - کردی .

آب از چشمه - محصول غلات لبنیات - شغل زراعت و گله داری
راه مالرو .

تخت شاه - taxt-câh - ده از دهستان کلیائی بخش اسدآباد
شهرستان همدان .

۳۳ ک باختر قصبه اسدآباد - ۳ ک جنوب هوله .

کوهستانی - سردسیر - سکنه ۲۱۸ - شیعه - کردی .

آب از چشمه و قنات - محصول غلات لبنیات صیفی انگور - شغل زراعت
و گله داری - صنایع دستی قالی بافی - راه مالرو .

تخت شیرین - taxt-cirin - ده از دهستان چچمال بخش صحنه
شهرستان کرمانشاهان .

۱۹ ک جنوب باختری صحنه - ۳ ک جنوب شوشه کرمانشاه بهمدان .

دشت - سرد - سکنه ۲۱۰ - شیعه - کردی فارسی .

آب از رودخانه گاماسیاب - محصول غلات تریاک حبوبات توتون
پنبه - شغل زراعت - راه مالرو - تابستان از راه فراش میتوان

اتومبیل برد .

تختگاه جهان بخش - taxtgâh-jahân-baxš - ده از بخش گوراب شهرستان شاه آباد.

۲۰ ک شمال گهواره - کنار راه فرعی تفنگچی به سنجایی .
کوهستانی - سردسیر - سکنه ۲۲۰ - مسلمان - کردی - فارسی .

آب از چشمه - محصول غلات - حبوبات لبنیات صیفی توتون - شغل زراعت گله داری - از تیره دانیالی هستند .
ده کوچک تختگاه درویش نزدیک به آبادی واقع شده است .

تختگاه حسین سلطان - taxtgâh-hoseyn-soltân - ده از بخش گوراب شهرستان شاه آباد .

۱۸ ک شمال گهواره - تختگاه جهان بخش .

کوهستانی - سردسیر - سکنه ۲۵۰ - شیعه - کردی فارسی .

آب از چشمه - محصول غلات حبوبات صیفی توتون لبنیات - شغل زراعت گله داری . راه فرعی تفنگچی بسنجایی از کنار آبادی میگذرد . از تیره دانیالی هستند .

تخته - taxte - ده از دهستان شاهرود بخش حومه شهرستان سنندج ۲۱ ک جنوب باختر سنندج - ۵ ک جنوب باختر زندان کوهستانی - سردسیر - سکنه ۶۵۰ - سنی - کردی .

آب از چشمه - محصول غلات لبنیات - شغل زراعت و گله داری راه مارو .

تجر اکبر - tajar-akbar - ده از دهستان حومه بخش مرکزی شهرستان شاه آباد .

۱۲ ک جنوب خاوری شاه آباد - جنوب راه فرعی شاه آباد به کله چوب دشت - سردسیر - سکنه ۵۶ - مسلمان - کردی فارسی .

آب از سراب خمان - محصول غلات چندر قند لبنیات - شغل زراعت و گله داری - راه مارو - تابستان از طریق بدره می اتومبیل میتوان برد .
هدای از گله داران زمستان گرمسیر کیلان غرب میروند .
باین ده در محل موش کش میگیرند .

تجرک - tajarak - ده از دهستان پیشخور شهرستان همدان .
۴ ک جنوب خاوری قصبه رزن - کنار شمالی راه اتومبیل رو فامنین نوبان .

جلگه - معتدل مالاریایی - سکنه ۱۴۰ - شیعه - ترکی

آب از قنات - محصول غلات دیم لبنیات - شغل زراعت گله داری - راه مارو - تابستان اتومبیل میتوان برد .

تجر کرم پناه آباد - tajar-karam-panâh-âbâd -

ده از دهستان شیاب بخش مرکزی شهرستان شاه آباد .

۸ ک خاور شاه آباد - کنار راه فرعی شاه آباد به شارن .

دامنه - سردسیر - سکنه ۸۴ - شیعه - کردی فارسی .

آب از چشمه - محصول غلات دیم لبنیات - شغل زراعت گله داری زمستان اکثر بگرمسیر کیلان غرب میروند .

تجره - tajare - ده از دهستان حسن آباد بخش حومه شهرستان سنندج .

۱۸ ک جنوب خاور سنندج و ۸ ک خاور شوسه سنندج بگرمانشاه .
کوهستانی - سردسیر - سکنه ۱۵۰ - سنی - کردی .

آب از چشمه - محصول غلات - شغل زراعت - راه مارو .

ترباب - torâb - ده از دهستان حومه بخش مرکزی شهرستان شاه آباد

۱۲ ک جنوب باختری شاه آباد - ۱ ک شمال شوسه شاه آباد به ایلام .

کوهستانی - سردسیر - سکنه ۲۳۵ - شیعه - کردی فارسی .

آب از چشمه - محصول غلات دیم لبنیات - شغل زراعت و گله داری و تهیه ذغال و هیزم .

زمستان عموماً گرمسیر دیرم کیلان غرب میروند .

تزازو بره - tarâzu-bare - ده از دهستان دینور بخش صحنه شهرستان کرمانشاهان

۵ ک شمال باختری صحنه - ۴ ک جنوب کندوله .

دامنه - سردسیر - سکنه ۳۲۲ - شیعه - کردی فارسی .

آب از چشمه - محصول غلات حبوبات تریاک توتون - شغل زراعت راه مارو . تابستان اتومبیل میتوان برد .

تزازوله - tarâzule - ده از دهستان سورسور بخش کامیاران شهرستان سنندج .

۳۲ ک شمال خاور کامیاران - کنار رودخانه گاوردود .

کوهستانی - سردسیر - سکنه ۴۰۳ - سنی - کردی .

آب از چشمه و رودخانه گاوردود - محصول غلات لبنیات - شغل زراعت و گله داری - راه مارو .

ترخان آباد - tarxân-âbâd - ده از دهستان اورامان بخش رزاب شهرستان سنندج .

۶۸ ک شمال رزاب - ۲ ک خاور راه اتومبیل رو مریوان به رزاب .

کوهستانی - سردسیر - سکنه ۲۵۰ - سنی - کردی .

آب از چشمه - محصول غلات لبنیات توتون - شغل زراعت گله داری راه مارو .

ترخین آباد - tarxin-âbâd - ده از دهستان افشار بخش اسد آباد شهرستان همدان .

۵ ک شمال قصبه اسد آباد - ۵ ک شوسه اسد آباد بهمدان .

کوهستانی - سردسیر - سکنه ۷۸۶ - شیعه - ترکی فارسی .

آب از چشمه و رودخانه محلی - محصول غلات لبنیات انگور زیاد گردو فندق و میوه جات دیگر قلمستان عمل - شغل زراعت و گله داری - صنایع دستی زنان قالی بافی - راه مارو .

چندین آسیاب مهم دارد - اکثر باسواد هستند .

ترک - tork - یکی از دهستانهای پنجگانه شهرستان ملایر است . این دهستان در شمال شهرستان واقع محدود است از شمال و شمال باختر

بشهرستان همدان از جنوب بدهستانهای حومه و آورزمان - از خاور به بخش شراه شهرستان اراک - از باختر شهرستان توپسرکان.

قسمت عمده دهستان کوهستانی قراء آن در دره های خاوری کوه الوند واقع خوش آب هوا و تابستان معتدل است .

راه شوشه ملایر بهمدان تقریباً از وسط دهستان میگذرد و اکثر قراء مهم تابستان اتومبیل میتوان برد .

آب قراء دهستان از قنات و چشمه سارهای کوهستانی تأمین - محصول عمده غلات دیمی و آبی لبنیات و مختصر انگور و میوجات است بافتن قالیچه و جاجیم نیز زنان دهستان مرسوم قالیچه های بافتن به قوزان بهتر از سایر قراء دهستان است .

زبان مادری سکنه دهستان ترکی فارسی گردی و مذهب اسلام شیعه اثنی عشری .

سنگ سفید که مصرف بلور سازی دارد در اراضی از ندریان این دهستان استخراج و حمل میشود

از ۵۰ آبادی تشکیل شده جمعیت آن در حدود ۳۲ هزار نفر مرکز دهستان «ملا علی آباد دمق و قراء مهم آن بشرح زیر است .

از ندریان - از منگاوی - گمری - کردخورد - قوزان - اشاق قلعه علوی مناسبندی - طبرعلوی - دهنو علی آباد - دهنه اسداله خان - ارزاقوت -

الفاتر .

قر ۴۵ - torke - ده از دهستان جوانرود بخش پاوه شهرستان سنندج ۴۹ ک جنوب خاوری ۷ ک جنوب راه اتومبیل رو کرمانشاه به پاوه - ۴ ک فله جوانرود .

کوهستانی - سردسیر - سکنه ۵۰ - سنی - کردی فارسی .

آب از چشمه - محصول غلات توتون لبنیات - شغل زراعت گله داری راه مالرو .

قر ۴۶ - ده کوچکی است از بخش گوران شهرستان کرمانشاه .

نزدیک آبادی علیکه - سکنه ۵۰ نفر - از تیره تفنگچی هستند .

قر ۴۷ پان - torke-pân - ده از دهستان جوانرود بخش پاوه شهرستان سنندج .

۴۶ ک جنوب خاور پاوه - ۳ ک جنوب راه اتومبیل رو کرمانشاه به پاوه کوهستانی - سردسیر - سکنه ۱۶۱ - سنی - کردی .

آب از چشمه - محصول غلات و توتون لبنیات - شغل زراعت گله داری راه مالرو .

قر ۴۸ ویسی - tarke-veys - ده از دهستان قلعه شاهین بخش سرپل ذهاب شهرستان قصر شیرین .

۸ ک جنوب خاوری سرپل ذهاب - کنار راه فرعی کلاوه .

دهت - گرمسیر - سکنه ۲۰ - شیعه - کردی فارسی .

آب از سراب مله شاهین - محصول غلات برنج توتون تریاک لبنیات پنبه - شغل زراعت گله داری

قر ۴۸ هیانک - tormiyânk - ده از دهستان خرم رود شهرستان توپسرکان .

۳۰ ک شمال باختری شهر توپسرکان - ۹ ک خاور شوشه کرمانشاه به دان کوهستانی - سردسیر - سکنه ۱۸۲ - شیعه - فارسی

آب از رودخانه خرم رود و قنات - محصول غلات صیفی توتون لبنیات قلمستان - شغل زراعت گله داری - صنایع دستی قالی بافی - راه مالرو - تابستان از طریق والاشجر داتومبیل میتوان برد .

قر ۴۹ - tarau - ده از دهستان ایوان بخش گیلان شهرستان شاه آباد ۴ ک شمال باختری جوی زر - ۹ ک باختر شوشه شاه آباد به ایلام .

دامنه - معتدل - سکنه ۲۵۰ - شیعه - کردی فارسی .

آب از نهر چشمه - محصول غلات برنج حبوبات توتون لبنیات - شغل زراعت و گله داری چادر نشین - زمستان به گرمسیر غربی ایوان و حدود سوهای مروند

تشار - tacâr - ده از دهستان اورامان لهون بخش پاوه شهرستان سنندج .

۴۳ ک شمال باختر پاوه - ۱ ک باختر راه اتومبیل رو پاوه به نوسود

کوهستانی - معتدل - سکنه ۱۲۰ - سنی - کردی .

آب از چشمه - محصول توت گردو انار مختصر غلات - شغل مکاری باغبانی ذغال فروشی - صنایع دستی زنان شال کرباس بافی .

تفتیله - taftile - ده از دهستان حسین آباد بخش دیواندره شهرستان سنندج .

۶ ک شمال باختر حسین آباد - ۲ ک باختر شوشه جدید سنندج بسقز .

کوهستانی - سردسیر - سکنه ۱۱۵ - سنی - کردی .

آب از چشمه - محصول غلات توتون لبنیات - شغل زراعت گله داری - راه تاجاده مالرو .

تفریجان - tafrijân - ده از دهستان چهار بلوک بخش سیبینه رود شهرستان همدان .

۶ ک جنوب خاوری همدان - ۳ ک جنوب شوشه همدان ملایر .

کوهستانی - سردسیر - سکنه ۱۳۸۵ - شیعه - ترکی فارسی .

آب از چشمه و قنات و رودخانه آبرو - محصول غلات حبوبات انواع میوه جات و قلمستان - شغل زراعت و سنگ تراشی - صنایع دستی قالی بافی - راه مالرو - تابستان اتومبیل میتوان برد

از ارتفاعات مجاور سنگ ساختمانی استخراج و حمل میشود ، دبستان دارد .

تفلی - tefli - ده از دهستان اورامان بخش رزاب شهرستان سنندج ۱۵ ک شمال رزاب - ۱ ک اتومبیل رو مریوان به رزاب - کنار رودخانه

کوهستانی - معتدل - سکنه ۳۰۰ - سنی - کردی .

آب از چشمه و رودخانه مریوان - محصول غلات حبوبات انگور دیم توتون - شغل زراعت و گله داری - راه مالرو .

تفین- tefin - ده ازدهستان زاوه رود بخش رزاب شهرستان سنندج.

۳۵ك جنوب خاور رزاب - ۱/۵ك شمال پاننگان .

کوهستانی - سردسیر - سکنه ۲۹۵ - سنی - کردی

آب از رود خانه چشمه - محصول غلات حبوبات لبنیات پنبه میوه جات شغل زراعت و گلهداری - راه مالرو.

تق تق- taq-taq - ده از دهستان هرسم بخش مرکزی شهرستان شاه آباد .

۳۶ك خاور شاه آباد - ۵ك تالاندشت .

دامنه ودشت - سردسیر - سکنه ۲۳۰ - شیعه - کردی فارسی .

آب از چشمه - محصول دیمی لبنیات - شغل زراعت و گلهداری راه مالرو .

تقی آباد- taqi-âbâd - ده ازدهستان اسفند آباد بخش قروه شهرستان سنندج .

۲۴ك باختر قروه - ۱ك جنوب اتومبیل دو قروه سنقر .

دامنه - سردسیر - سکنه ۲۲۵ - سنی - کردی .

آب از چشمه - محصول غلات لبنیات - شغل زراعت و گلهداری - صنایع دستی قالچه جاجیم و گلیم بافی - راه مالرو .

تقی آبان - ده ازدهستان خرم رود شهرستان تویسرکان .

۳۶ك باختر تویسرکان - ۱۱ك شمال شوسه تویسرکان بکرمانشاه دامنه غربی کوه خان گرمز .

کوهستانی - سردسیر - سکنه ۱۷۴ - شیعه - فارسی .

آب از قنات و چشمه - محصول غلات دیم صیفی مختصر انگور لبنیات شغل زراعت و گلهداری - راه مالرو .

تقی آبان - ده از دهستان بالا شهرستان نهاوند .

۱۴ك جنوب خاوری نهاوند - ۳ك جنوب شوسه نهاوند بملایر و بروجرد .

دامنه - سردسیر - سکنه ۶۰ - شیعه - لری فارسی .

آب از رودخانه - محصول غلات تریاک حبوبات چغندر - شغل زراعت و گلهداری - راه مالرو .

تکمه داش- tokme-dâc - ده ازدهستان ترک شهرستان ملایر

۴۵ك شمال باختری ملایر - ۹ك باختر شوسه ملایر بهمدان .

کوهستانی - سرد - ایرمالاریائی - سکنه ۳۰۳ - شیعه - ترکی فارسی .

آب از چشمه - محصول غلات صیفی دیم - شغل زراعت - صنایع دستی

قالی و جاجیم بافی - راه مالرو .

تکه- toke - ده ازدهستان بالا شهرستان نهاوند .

۸ك جنوب نهاوند - ۳ك باختر شوسه نهاوند به ملایر و بروجرد .

دامنه - سردسیر - سکنه ۲۴۰ - شیعه - لری و فارسی .

آب از رودخانه - محصول غلات تریاک حبوبات میوه لبنیات - شغل

زراعت و گلهداری - راه مالرو .

تکیه- takye - ده ازدهستان کرانی شهرستان بیجار .

۱۶ك خاور حسن آباد سوگند - ۲ك نیمه کار .

کوهستانی - سردسیر - سکنه ۵۵۰ - شیعه - ترکی .

آب از چشمه - محصول غلات اینیات دیم انگور - شغل زراعت گلهداری صنایع دستی جاجیم و قالچه بافی - راه مالرو .

تکیه - ده از دهستان درجزین بخش رزن شهرستان همدان .

۳ك جنوب رزن - کنار خاور شوسه رزن بهمدان .

جلگه - سرد - ایرمالاریائی - سکنه ۴۳۲ - شیعه - ترکی .

آب از رودخانه - محصول غلات حبوبات صیفی - شغل زراعت - راه اتومبیل رو .

تکیه - ده ازدهستان چهاردولی بخش قروه شهرستان سنندج .

۳۸ك جنوب خاوری قروه - ۳ك باختر شیروانه .

کوهستانی - سردسیر - سکنه ۳۶۰ - شیعه - کردی فارسی .

آب از چشمه - محصول غلات لبنیات - شغل زراعت و گلهداری - صنایع دستی قالچه جاجیم و گلیم بافی - راه مالرو .

دردومجل بفاصله دو کیلومتر واقع شده - سکنه ۱۵۰ نفر است .

تکیه - ده از دهستان ماهی دشت بالا بخش مرکزی شهرستان کرمانشاهان .

۳۶ك جنوب کرمانشاه - ۱ك طاویران .

دشت - سردسیر - سکنه ۲۲۰ - شیعه - کردی فارسی .

آب از چشمه - محصول غلات حبوبات لبنیات - شغل زراعت - راه مالرو - تابستان از راه تالاندشت اتومبیل میتوان برد .

تکیه - ده ازدهستان میان دربند بخش مرکزی شهرستان کرمانشاهان

۳۴ك شمال کرمانشاه - کنار شوسه کرمانشاه به سنندج .

دامنه - سردسیر - سکنه ۱۲۰ - شیعه - کردی فارسی .

آب از سراب سراپله - محصول غلات حبوبات چغندر قند میوه جات تریاک توتون - شغل زراعت - قهوه خانه ای کارشوسه دارد .

تکیه - ده کوچکی است ازدهستان زاوه رود بخش حومه شهرستان

سنندج .

۲۷ك جنوب باختری سنندج - ۱ك هشیز - سکنه ۵۰ نفر .

تگر باری- tagar-bâri - ده ازدهستان قراتوره بخش دیواندره

شهرستان سنندج .

۵۴ك شمال دیواندره - انتهای شمالی دهستان قراتوره .

کوهستانی - سردسیر - سکنه ۲۰۰ - سنی - کردی .

آب از رودخانه و چشمه - محصول غلات حبوبات لبنیات - شغل زراعت و گلهداری - راه مالرو .

تگرگی- tagargi - ده از دهستان آوزرماز شهرستان ملایر .

۳۷ك باختر ملایر - کنار راه مالرو دوریمان به حسن آباد .

جلگه - معتدل مالاریائی - سکنه ۸۴ - شیعه - فارسی .

آب از چشمه و قنات - محصول غلات دیم - شغل زراعت - صنایع دستی

قالی بافی - راه مالرو .

شغل تهیه سقز کتیرا گله داری - راه مارو صعب‌العبور - ساکنین از طایفه باباجانی هستند.

تله جرد - tala-jerd - ده از دهستان کمزات شهرستان ملایر ۳۶ ک جنوب شهر ملایر - ۲۶ ک جنوب راه شوسه ملایر به آراک کوهستانی - معتدل مالاریائی - سکنه ۸۵۰ - شیعه - فارسی
آب از چشمه - محصول غلات صیفی - شغل زراعت - صنایع دستی زنان قالی بافی - راه مارو
در دومحل بفاصله شش کیلومتر واقع بالا و پائین نامیده شده سکنه بالا ۳۸ نفر است.

تم تم - tam-tam - ده از بخش روانسر شهرستان سنندج ۱۰ ک جنوب روانسر - کنار راه فرعی اتومبیل‌رو و وانسر به سنجابی دشت - معتدل - سکنه ۳۱۵ - سنی - کردی.

آب از سراب روانسر و چشمه - محصول غلات برنج حبوبات صیفی لبنیات چغندر قند - شغل زراعت گله‌داری - راه مارو.
تابستان اتومبیل میتوان برد.

تهر بیگ - tamar-beyg - ده از دهستان تیلکوه بخش دیواندره شهرستان سنندج.

۶ ک شمال باختر دیواندره - ۲ ک جنوب شوسه دیواندره به سقز کوهستانی - سردسیر - سکنه ۲۲۰ - سنی - کردی.

آب از چشمه - محصول غلات - شغل زراعت و گله داری - راه تاجاده مارو.

تهر گ - tamarg - ده از دهستان ۵ بخش هرسین شهرستان کرمانشاهان.

۷ ک خاور هرسین - کنار شوسه هرسین خرم آباد دامنه - سردسیر - سکنه ۷۱ - شیعه - فارسی کردی.

آب از چشمه و قنات - محصول غلات تریاک حبوبات صیفی خرزمه آن بخوبی مشهور - شغل زراعت - گلیم جوال جاجیم بافی.

توله - tamle - ده از دهستان بیلوار بخش مرکزی شهرستان کرمانشاهان.

۱ ک خاور مرزبانی دشت - سردسیر - سکنه ۳۰ - شیعه - کردی فارسی -

آب از قنات و چشمه - محصول غلات حبوبات توتون تریاک میوه‌جات صیفی - شغل زراعت - قالیچه جاجیم گلیم بافی - راه مارو - در فصل خشتکی از مرزبانی - اتومبیل میتوان برد تمله مخفف تنبله است.

تمو ته - tamute - ده از دهستان میرده بخش مرکزی شهرستان سقز ۳۲ ک جنوب باختری سقز - ۳ ک خاور شوسه سقز به بانه کوهستانی - سردسیر - سکنه ۲۶۰ - سنی - کردی.

آب از چشمه - محصول غلات لبنیات حبوبات توتون - شغل زراعت گله داری - راه مارو.

تموزان - tamuzân - ده از دهستان درجزین بخش رزن شهرستان همدان.

تلخ آب - talx-âb - ده از دهستان هندیمنی بخش بدره شهرستان ایلام.

۲ ک خاور ایلام - کنار راه مارو صیمره.

کوهستانی - گرمسیر - سکنه ۱۸۰ - شیعه - کردی.

آب از رود صیمره - محصول غلات لبنیات تریاک حبوبات - شغل زراعت و گله‌داری - راه مارو.

تلخ آب - ده از دهستان علیشیروان بخش بدره شهرستان ایلام.

۵۸ ک خاور ایلام - ۱۶ ک شمال راه مارو بدره به ایلام

کوهستانی - سردسیر - سکنه ۱۵۰ - شیعه - کردی.

آب از چشمه - محصول غلات لبنیات توتون تریاک - شغل زراعت و گله داری - راه مارو.

تلخ آب - ده کوچکی از دهستان پایروند بخش مرکزی شهرستان کرمانشاهان.

۳۵ ک شمال خاوری کرمانشاه - ۲ ک خاور راه همومی کرمانشاه به کندوله - سکنه ۳۵ نفر.

تلخ آب - نام یکی از پاسگاههای گمرکی بخش سومار شهرستان قصر شیرین در حدود ۵ کیلومتری جنوب خاوری سومار واقع شده است آب از رودخانه محلی و تلخ.

تلخستان - talxestân - ده از دهستان کلیانی بخش سنقر کلیانی شهرستان کرمانشاهان.

۲۷ ک باختر سنقر - ۵ ک جنوب باختری سیرکوه.

کوهستانی - سردسیر - سکنه ۱۱۰ - شیعه - کردی فارسی.

آب از چشمه - محصول غلات حبوبات تریاک توتون قلمستان - شغل زراعت - قالیچه جاجیم پلاس بافی - راه مارو.

تلوار - talvâr - ده از دهستان بیلاق بخش حومه شهرستان سنندج ۴۸ ک خاور سنندج - ۷ ک شمال ده گلان.

چلگه - سردسیر - سکنه ۲۷۵ - سنی - کردی.

آب از چشمه - محصول غلات - شغل زراعت - قالیچه جاجیم گلیم بافی راه مارو.

تلور - talur - ده از بخش آبدانان شهرستان ایلام.

۵ ک شمال راه مارو ایلام به آبدانان - ۱۲ ک خاوری آبدانان.

کوهستانی - معتدل - سکنه ۱۵۸ - شیعه - کردی.

آب از چاه - محصول غلات روغن پشم تریاک - شغل زراعت و گله‌داری قالیچه بافی - راه مارو.

تله تو - tala-tu - ده از دهستان باباجانی بخش ثلاث شهرستان کرمانشاهان.

۱۸ ک خاور ده شیخ - کنار رودخانه زمکان.

کوهستانی - گرمسیر - سکنه ۱۰۰ - سنی - کردی.

آب از رودخانه زمکان - محصول لبنیات سقز کتیرا.

۱۶ک جنوب خاوری زرن - ۴ک جنوب خاوری قروه .

چلگه - سردسیر مالاریائی - سکنه ۶۰۰ - شیعه - ترکی .

آباز قنات - محصول غلات حبوبات صیفی لینیات .

شغل زراعت و گله داری - صنایع دستی زنان قالی بافی - راه مارو .

تابستان از طریق قروه اتومبیل میتوان برد .

تموغه - tamuqe - ده از دهستان میرده بخش مرکزی شهرستان

سقز .

۱۸ک جنوب باختر سقز - کنار شوشه سقز - بانه

کوهستانی - سردسیر - سکنه ۴۰۰ - سنی - کردی

آباز چشمه - محصول غلات لینیات توتون - شغل زراعت گله داری .

تنکاب احمدوند - tang-âb-ahmad-vand - ده از

دهستان نصر آباد بخش مرکزی شهرستان قصرشیرین .

۲۵ک جنوب قصرشیرین - کنار راه شوشه قصر شیرین به نفت شاه

تپه ماهور - گرمسیر - سکنه ۸۰ - شیعه - کردی .

آباز رودخانه الوند و تنکاب - محصول غلات دیم لینیات صیفی

شغل زراعت گله داری

دردو محل واقع شده تنکاب بالاپائین مشهور بالا دارای پاسگاه

مرزبانی و گارد گمرکی است

تنکاب پائین به صله ۳ کیلومتر کنار الوند واقع شده است .

تنکاب الله داد - tang-âb-allâh-dâd - ده از دهستان

خالصه بخش مرکزی شهرستان قصرشیرین

۸ک جنوب خاوری خسروی کنار رودخانه الوند

تپه ماهور - گرمسیر - سکنه ۱۵۰ - شیعه - کردی فارسی .

تنکاب نو - tang-âb-now - ده از دهستان خالصه بخش مرکزی

شهرستان قصرشیرین .

۷۱/۵ک جنوب خاوری خسروی - کنار رودخانه الوند و مرز عراق

اولین آبادی کشور عراق مقابل این ده آبادی گرکش است .

تپه ماهور - گرمسیر - سکنه فقط افراد گارد مسلح گمرک .

آباز رودخانه الوند .

موتور آب کش خسروی دریک کیلو متری علیای آبادی واقع شده

است

تنکاب اسمعیل - tang-esmail - ده از دهستان قلمه شاهین

بخش سرپل ذهاب شهرستان قصرشیرین

۱۱ک جنوب خاوری سرپل ذهاب - کنار راه فرهی کلاوه .

دشت - گرمسیر - سکنه ۱۵۰ - شیعه - کردی فارسی .

آباز سراب قلمه شاهین - محصول غلات توتون قلمستان تریاک برنج

لینیات پنبه - شغل زراعت و گله داری - راه مارو .

تنکاب بر فراق - tâng-bar-farâq - نام تنگی ایست بین کوه

کمرزرد و لره کوه .

راه شوشه کرمانشاه به نهاوند از این تنگ میگذرد .

تنکاب حمام - tang-hammâm - ده از دهستان ذهاب بخش

سرپل ذهاب شهرستان قصرشیرین .

۱۴ک شمال باختری سرپل ذهاب - ۴ک باختر راه فرعی باویسی دره

۳ کیلومتری مرز ایران و عراق .

گرمسیر مالاریائی - سکنه ۶۰ - سنی - کردی فارسی .

آباز رودخانه دستک - محصول غلات لینیات صیفی شغل زراعت و

گله داری - راه مارو .

تنکاب شمشیر - tang-camcir - نام مرتعی است از دهستان

حومه بخش کرند شهرستان شاه آباد حدود دامنه کوه نوا واقع شده

تابستان در حدود ۷ نفر از تیره آینه برای تعلیف احشام خود از مرتع

آن استفاده می نماید .

تنکاب شیان - tang-ciyân - ده از دهستان شیان بخش مرکزی

شهرستان شاه آباد .

۲۲ک خاور شاه آباد - ۷ک خاور شوشه شاه آباد به کرمانشاه .

کوهستانی - سردسیر - سکنه ۱۸۹۵ - شیعه - کردی فارسی .

آباز چشمه - محصول غلات دیم لینیات - شغل گله داری و زراعت

زمستان گرمسیر قصرشیرین میروند .

راه فرعی بشوشه دارد .

تنکاب قیر - tang-qir - ده از دهستان چرداول بخش شیروان

چرداول شهرستان ایلام .

۶ک باختر چرداول - کنار راه اتومبیل رو چرداول .

کوهستانی - گرمسیر - سکنه ۵۰ - شیعه - کردی .

آب از رودخانه چرداول - محصول غلات لینیات تریاک صیفی - شغل

زراعت و گله داری .

تنکاب نیاز - tang-niyâz - ده از بخش صالح آباد شهرستان ایلام .

۱۲ک شمال صالح آباد - کنار راه شوشه ایلام مهران .

کوهستانی - معتدل - سکنه ۱۰۰ - شیعه - کردی .

آب از چشمه سار - محصول غلات لینیات - شغل زراعت و گله داری

راه مارو - تابستان حدود چشمه کبود وزیر میروند

تنگی سر - tangi-sar - ده از دهستان زاوه رود بخش رزاب شهرستان

سنندج .

۴۱ک جنوب خاور رزاب - ۱ک نیر .

کوهستانی - سردسیر - سکنه ۱۰۷۴ - سنی - کردی .

آب از چشمه - محصول غلات حبوبات لینیات انواع میوه جات - شغل

زراعت و گله داری - صنایع دستی گلیم بافی - راه مارو .

تنگی ور - tangi-var - ده از دهستان بیاوار بخش کامیاران

شهرستان سنندج .

۵ک شمال باختر کامیاران - ۱۰ک جنوب پالنگان .

کوهستانی - سردسیر - سکنه ۸۴ - سنی - کردی .

آب از چشمه - محصول غلات لبنیات - شغل زراعت و گله داری
راه مالرو .

توردول-tanur-dul - ده از دهستان خالصه بخش مرکزی
شهرستان کرمانشاه .

۲۴ ک شمال باختری کرمانشاه - ۱/۵ ک مورچی .

دشت - سردسیر - سکته ۱۴۶ - شیمه - کردی فارسی .

آب از سراب نیلور - محصول غلات حبوبات لبنیات صیفی - شغل
زراعت - راه مالرو - در فصل خشکی اتومبیل میتوان برد .

توانکش-tavân-kac - ده از دهستان بیلوار بخش کامیاران
شهرستان سنندج .

۲۷ ک شمال کامیاران - ۱ ک شوشه کرمانشاه سنندج .

کوهستانی - سردسیر - سکته ۲۶۷ - سنی - کردی فارسی .

آب از چشمه - محصول غلات لبنیات - شغل زراعت و گله داری
راه مالرو .

توانه-tavâne - ده از دهستان سلگی شهرستان نهاوند .

۱۷ ک باختر شهرستان نهاوند - ۴ ک مهین آباد .

جلگه - سردسیر - سکته ۸۵۰ - شیمه - لری و فارسی .

آب از چشمه و قنات - محصول غلات تریاک - توتون پنبه حبوبات
لبنیات - شغل زراعت و گله داری - راه مالرو .

توبره ریز-tubre-riz - ده از دهستان بیلوار بخش کامیاران
شهرستان سنندج .

۳۱ ک شمال باختر کامیاران - ۲ ک باختر شوشه کرمانشاه سنندج .

جلگه - سردسیر - سکته ۴۱۲ - سنی - کردی فارسی .

آب از چشمه - محصول غلات لبنیات - شغل زراعت و گله داری
راه مالرو - دبستان دارد .

توبره ریز - ده از دهستان بیلاق بخش قروه شهرستان سنندج .

۳۲ ک باختر قروه - ۲ ک جنوب شوشه قروه سنندج .

دشت - سردسیر - سکته ۸۰۰ - سنی - کردی .

آب از چشمه - محصول غلات لبنیات - شغل زراعت و گله داری
راه مالرو - صنایع دستی قالیچه جاجیم کلیم بافی

توبره ریز - ده از دهستان درو فرمان بخش مرکزی شهرستان
کرمانشاهان .

۱۴ ک خاور کرمانشاه - ۳ ک جنوب راه قدیم کرمانشاه بیستون .

تپه ماهور - سردسیر - سکته ۷۰۰ - شیمه - کردی فارسی

آب از چاه وزه آب رود کاکیه - محصول غلات حبوبات صیفی - شغل
زراعت - راه مالرو .

توپ آجاج-toi-âqâj - ده از دهستان سیلتان شهرستان بیجار

۳۶ ک جنوب خاوری حسن آباد سوگند - کنار راه اتومبیل رو فرعی
بیجار بهزجان .

کوهستانی - سردسیر - سکته ۹۳۰ - شیمه - ترکی .

آب از چشمه - محصول غلات لبنیات انگور - شغل زراعت گله داری
صنایع دستی زنان قالیچه و جاجیم بافی - راه مالرو .

توت خوشادول-tut-xocâ-dul - ده از بخش ارکواز شهرستان
ایلام .

۱۸ ک جنوب خاوری قلعه دره - کنار راه مالرو سرد میدان به امامزاده
نصیرالدین .

کوهستانی - معتدل - سکته ۲۸۵ - شیمه - کردی لری .

آب از چشمه - محصول غلات لبنیات - شغل زراعت و گله داری - راه مالرو
ساکنین از طایفه هوهان - زمستان به گرم سیر میروند - چادر نشین
هستند .

توت شامی-tut-câmi - ده از بخش گوران شهرستان شاه آباد
۸ ک باختر گهواره - کنار رودخانه زمکان مرکز سادات حیدری

کوهستانی - سردسیر - سکته ۸۰۰ - مسلمان - کردی فارسی .

آب از سرچشمه رودخانه زمکان - محصول غلات حبوبات توتون
میوه جات صیفی لبنیات - شغل زراعت و گله داری - راه مالرو .

تکیه معروف به خانه آقاسید براه که زیارتگاه علی الهی های گوران
سنجایی کردند است - دبستان داود .

توتون آن بخوبی معروف است . ساکنین از سید سادات حیدری
هستند .

توتوندر-tutundar - ده از دهستان ویسه بخش مریوان
شهرستان سنندج .

۱۲ ک جنوب دژ شاهپور - ۲ ک باختر راه اتومبیل رو مریوان به رزاق
کوهستانی - سردسیر - سکته ۳۰۰ - سنی - کردی .

آب از چشمه و قنات - محصول غلات حبوبات لبنیات توتون - شغل
زراعت گله داری - راه مالرو .

توچقاز-tuŋeqâz - ده از دهستان سامن شهرستان ملایر

۱۲ ک باختر شهر ملایر - ۵ ک باختر راه شوشه ملایر به بروجرد .

جلگه - معتدل مالاریائی - سکته ۱۸۲۰ - شیمه - فارسی .

آب از چشمه - محصول غلات صیفی میوه - شغل زراعت - صنایع دستی زنان
قالی بافی - راه اتومبیل رو .

توخان آباد-toxân-âbâd - ده کوچکی است از دهستان پهلوی دژ
بخش بانه شهرستان سقز .

۳ ک خاوری بانه - سکته ۳۰ نفر .

تودار روته-tudâr-rute - ده از دهستان کلاترزان بخش
رزاق شهرستان سنندج .

۳۰ ک شمال باختر سنندج - ۵ ک شمال شوشه سنندج - مریوان

کوهستانی - سردسیر - سکته ۴۳۰ - سنی - کردی .

آب از چشمه وزه آب رودخانه معلی - مختصر میوجات جایز قلمستان

توکل - tavakkol - ده کوچکی است از دهستان پشت آربابا بخش باهه شهرستان سقز.

۱۳ ک جنوب باختری باهه ۲ ک جنوب رودخانه شیوه کوهستانی - سردسیر - سکنه ۷۵ نفر.

توکلان - tavakkolân - ده از دهستان خور خوره بخش دیواندره شهرستان سنندج.

۴۱ ک باختر دیواندره - ۵ ک جنوب بناوچان کوهستانی - سردسیر - سکنه ۱۰۷ - سنی - کردی.

آب از چشمه - محصول غلات حبوبات توتون - شغل زراعت گله‌داری صنایع دستی زنان جاجیم بافی - راه مارو.

تولکی تپه - tulki-tappe - ده از دهستان سردرود بخش رزن شهرستان همدان.

۱۵ ک شمال باختر قصبه رزن - ۶ ک راه اتومبیل رورزن بسطان آباد کوهستانی - سردسیر - سکنه ۷۷۰ - شیعه - ترکی.

آب از چشمه - محصول غلات دیم لبنیات - شغل زراعت و گله‌داری.

صنایع دستی زنان قالی بافی - راه مارو - تابستان از طریق وفس اتومبیل میتوان برد.

توللی - tavallali - (کردی بین دو تپه) ده از دهستان میاندریند بخش مرکزی شهرستان کرمانشاه.

۲۴ ک شمال کرمانشاه - کنار شوشه کرمانشاه بسندج دشت - سردسیر - سکنه ۱۲۰ - شیعه - کردی فارسی.

آب از چاه - محصول غلات حبوبات دیم لبنیات - شغل زراعت قهوه‌خانه‌ای کنار شوشه دارد.

تومار قامیش - tumâr-qâmic - ده از دهستان گل تپه فیض‌اله بیگی بخش مرکزی شهرستان سقز.

۴۸ ک شمال خاور سقز - ۱۷ ک شمال خاور قلعه کهنه.

کوهستانی - سردسیر - سکنه ۳۰۰ - سنی - کردی.

آب از چشمه و قنات - محصول غلات لبنیات توتون - شغل زراعت گله‌داری راه مارو.

تووه‌هل - tovehal - ده کوچکی است از بخش صالح آباد شهرستان ایلام.

۱۸ ک شمال خاوری صالح آباد - ۶ ک خاور شوشه ایلام - مهران کوهستانی - گرمسیر - سکنه ۲۵۰ نفر.

توه‌روئیله - tove-ruile - ده از دهستان هرسم بخش مرکزی شهرستان شاه‌آباد.

۴ ک خاور شاه‌آباد - ۳ ک جنوب تالاندشت کوهستانی - سردسیر - سکنه ۲۵۰ - شیعه - کردی فارسی.

آب از زه‌آب ورود محلی و قنات - محصول غلات لبنیات - شغل زراعت گله‌داری - راه مارو.

عده‌ای از گله‌داران زمستان گرمسیر می‌روند.

حبوبات توتون غلات لبنیات - شغل زراعت گله‌داری - راه مارو - مسجد دارد.

تودار صمدی - tudâr-samadi - ده از دهستان کلاترزان بخش رزاب شهرستان سنندج.

۲۸ ک شمال باختر سنندج - ۴ ک شمال شوشه سنندج - مریوان کوهستانی - سردسیر - سکنه ۷۵ - سنی - کردی.

آب از رودخانه و چشمه - محصول غلات مختصر قلمستان و حبوبات - شغل گله‌داری - راه مارو - مسجد دارد - باین‌ده تودر آصف نیز می‌گویند

تودار ملا - tudâr-mollâ - ده از دهستان کلاترزان بخش رزاب شهرستان سنندج.

۲۶ ک شمال باختر سنندج - ۳ ک شمال شوشه سنندج مریوان کوهستانی - سردسیر - سکنه ۷۸۰ - سنی - کردی

آب از چشمه - محصول غلات میوجات چالیز قلمستان حبوبات توتون لبنیات - شغل زراعت گله‌داری - راه مارو - مسجد دارد

باین‌ده تودار متولی نیز می‌گویند.

توری ور - turivar - ده از دهستان زاوه رود بخش حومه شهرستان سنندج.

۳۲ ک جنوب باختر سنندج - ۳ ک جنوب هنر کوهستانی - سردسیر - سکنه ۱۲۰ - سنی - کردی.

آب از چشمه - محصول غلات لبنیات - شغل زراعت گله‌داری - راه مارو.

توسک - tusk - ده از دهستان حومه شهرستان ملایر.

۲۱ ک خاور شهر ملایر - ۱۵ ک شمال راه شوشه ملایر به اراک کوهستانی - متدل مالاریایی - سکنه ۱۲۵۰ - شیعه - فارسی و ترکی.

آب از رودخانه - محصول غلات انگور - شغل زراعت - صنایع دستی زنان قالی بافی - راه اتومبیل‌رو.

در دو محل نزدیک واقع تویک بالا و پائین نامیده سکنه تویک پائین ۷۴۰ فرست.

توشمالان - tuemâlân - ده از دهستان کنگاور بخش کنگاور شهرستان کرمانشاهان.

۲۰ ک باختر کنگاور - ۱۰ ک شمال شوشه کنگاور بکرمانشاه شمال کوه بز او.

دشت - سردسیر - سکنه ۳۰۰ - شیعه - فارسی کردی.

آب از چشمه سار - محصول غلات حبوبات تریاک لبنیات - شغل زراعت گله‌داری - زمستان کله داران حدود باوندبور می‌روند - راه مارو.

توگان - tukân - ده از بخش گوران شهرستان شاه‌آباد ۷ ک شمال خاور کهوره - ۶ ک کوچک بل.

کوهستانی - سردسیر - سکنه ۶۵ - مسلمان - کردی فارسی.

آب از چشمه - محصول غلات دیم لبنیات حبوبات - شغل زراعت گله‌داری راه مارو - از تیره کهوره‌ای هستند.

در دو محل نزدیک بهم واقع شده و یکی از آنها به توه روئیله حاجی محمد مشهور است

توه خشکه - tove-xocke - ده از دهستان جلالوند بخش مرکزی شهرستان کرمانشاهان .

۱۰ کچ جنوب کرمانشاه - ۱۰ کچ چنار مرکز دهستان .

کوهستانی - سردسیر - سکنه ۲۴۰ - شیمه - لکی و کردی فارسی .

آب از چال آب - محصول غلات لبنیات دیمی - شغل زراعت - دبستان دارد . راه مالرو .

توه سرخک - tove-sorxak - ده از دهستان هرسم بخش مرکزی شهرستان شاه آباد .

۱۵ کچ شمال هرسم - ۱ کچ جنوب خاوری شاه آباد .

دامنه ودشت - سردسیر - سکنه ۷۰ - شیمه - کردی فارسی .

آب از چاه و قنات - محصول غلات چغندر قند لبنیات - شغل زراعت گله داری راه مالرو - تابستان از طریق چقاچنگه اتومبیل میتوان برد .

توه طاق - tove-tâq - ده از بخش دهلران شهرستان ایلام

۶ کچ شمال باختری دهلران - ۳ کچ شمال راه شوسه دهلران بنصریان کوهستانی - گرمسیر - سکنه ۱۸۰ - شیمه - کردی .

آب از چشمه سار - محصول غلات لبنیات پشم - شغل زراعت و گله داری راه مالرو - ساکنین از طایفه محمودوند هستند .

توه لطیف - tove-latif - ده از دهستان ماهیدشت پابین بخش مرکزی شهرستان کرمانشاهان .

۸ کچ جنوب باختری کرمانشاه - کنار شوسه کرمانشاه شاه آباد .

دامنه - سردسیر - سکنه ۱۸۰ - شیمه - کردی فارسی .

آب از چشمه - محصول غلات حبوبات لبنیات صیفی - شغل زراعت گله داری

توه جین - tumjin - ده از دهستان چهار بلوک بخش سیمینه رود شهرستان همدان .

۱۱ کچ باختر همدان - ۵ کچ جنوب شوسه همدان کرمانشاه .

کوهستانی - سردسیر - سکنه ۵۰۶ - شیمه - ترکی و فارسی .

آب از چشمه - محصول غلات حبوبات صیفی میوه .

شغل باغبانی و زراعت - راه مالرو .

تویسرکان - tuy-sarkân - یکی از بخشهای ولایت ثلاث قدیم (ملایر - نهاوند - تویسرکان) که اینک یکی از شهرستانهای استان پنجم کشور است .

وجه تسمیه تویسرکان - تویسرکان از دو کلمه توی و سرکان ترکیب شده و نام دو قصبه بزرگ قدیمی است . توی شهر فعلی و سرکان نام قصبه ایست در ۶ کیلو متری شمال توی - در حال حاضر قصبه سرکان همان سرکان نامیده میشود ولی توی پهنهائی گفته نمیشود و کلمه تویسرکان نام خاص شهر مرکز شهرستان است .

شهرستان تویسرکان محدود است :

از طرف شمال بکوه الوند - از شمال باختر بخش اسدآباد

از شهرستان همدان - از خاور شهرستان ملایر - از جنوب شهرستان نهاوند - از باختر به بخش کنگاور از شهرستان کرمانشاهان .

آب و هوا - هوای شهرستان سردسیر سالم تابستان آن معتدل خوش آب و هوا است - آب اکثر قراء شهرستان از چشمه های بیشمار دره های جنوبی کوه الوند - رودخانه و قنات تأمین میگردد بطور کلی شیرین و گوارا هستند .

ارتفاعات - شهرستان تویسرکان در دره های دامنه جنوب باختری کوه مهم الوند واقع شده شعب مختلف کوه مذکور از هر سمت این شهرستان را محاصره نموده است .

مرتفعترین قله کوه الوند بین شهر همدان و تویسرکان واقع ۳۵۷۳ متر از سطح اقیانوس مرتفعتر است - قله پرتگاهی و مخروطی خات گرمزه که در باختر شهرستان واقع شده از شعب الوند بوده ۲۸۶۸ متر ارتفاع دارد - کوه های کمر زرد - کلیان و سیاه دره دو جنوب شهرستان واقع بترتیب ۲۱۶۴ - ۲۵۸۳ - ۲۸۱۸ متر از سطح دریا باختری بخش ۱۵۵۵ متر و شهر تویسرکان ۱۷۸۴ متر از سطح دریا مرتفعتر است بطور کلی اراضی شهرستان کوهستانی است وسیعترین دشت در باختر شهر بمرض ۶ و طول ۶ الی ده کیلومتر و اکثر قراء در طول دره های کوهستانی واقع شده اند .

رودخانه - دو رودخانه بشرح زیر از این شهرستان سرچشمه گرفته و خارج میگردد .

۱ - رودخانه کرزان رود - **korzân-rud** - سرچشمه از علیای دره گشانی و سنجوزان بوده در حدود آبادی آریکان با شعب دره سابی و سرکان که هر دو از قنات سرچشمه گرفته یکی شده پس از مشروب نمودن قراء مجاور خود بهم ملحق از این نقطه به پایین قنات رود نامیده شده بطرف جنوب باختر شهرستان جاری و قراء مجاور از آب آن استفاده مینمایند . فاضل آب رودخانه مذکور پس از مشروب نمودن آخرین آبادی بنام کارخانه وارد شهرستان نهاوند شده برودخانه گاماسیاب ملحق میشود .

۲ - رودخانه خرم رود - سرچشمه دره های شمال خاوری آبادی شهرستانه از قله مشهور دائم البرف الوند بوده پس از پیوستن بارودخانه کندر که از کهنوش و ورد آورد سرچشمه گرفته اند بطرف باختر جاری قراء مجاور از آب آن استفاده نموده فاضل آب در حدود سکاوی از این شهرستان خارج با رودخانه ایکه از بخش اسدآباد میآید یکی شده وارد بخش کنگاور میشود .

بقیه رودهای دیگر این شهرستان خشک رودی بیش نیستند جز رودخانه حمیدآباد که برودخانه ملایر میریزد سیلاب بقیه بدو رودخانه مذکور منتهی میگردد .

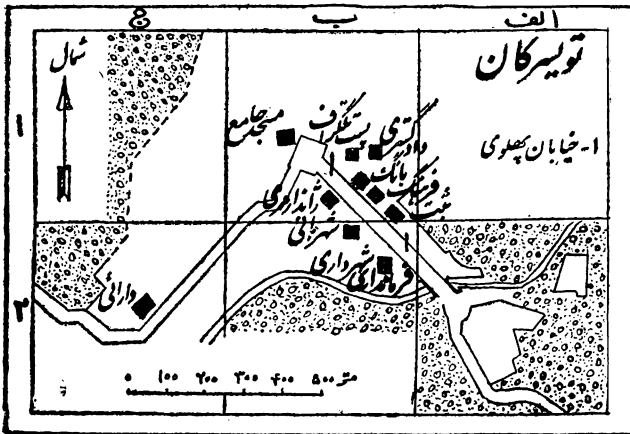
راه - از شهر تویسرکان دوراه شوسه بشرح زیر منشعب میگردد

۱ - از طرف باختر در طول دره کرزان رود تا حدود فریازان ادامه داشته در این نقطه از مسیر رودخانه منحرف از گردنه کم ارتفاع باقرآباد

سازمان - شهرستان تویسرکان از سه دهستان زیر که در جای خود شرح داده شده است تشکیل شده است .

- ۱ - دهستان کرژان رود یا حومه ۳۶ آبادی سکنه ۴۱۰۰۰ نفر
 - ۲ - خرم رود ۳۹ " " " ۱۷۰۰۰
 - ۳ - قفلرود ۴۰ " " " ۱۹۰۰۰
- شهر تویسرکان ۱ " " " ۱۵۰۰۰

بنا بر آمار فوق شهرستان تویسرکان از ۱۱۶ آبادی تشکیل شده سکنه آن بالغ بر ۹۲ هزار نفر است - زبان مادری ساکنین فارسی و مذهب عموم مسلمان شیعه اثنی عشری است .



تویسرکان - شهر کوچک تویسرکان در یکی از ریه های باختری و خوش آب و هوای کوه الوند واقع شده مختصات جغرافیائی آن بشرح زیر است:

طول ۴۸ درجه - ۲۷ دقیقه - عرض ۳۴ درجه ۳۳ دقیقه - ارتفاع از سطح دریا ۱۷۸۴ متر بنا بر این ۵۳۴ متر از طهران بلندتر است . اختلاف ساعت با تهران ۱۳ دقیقه و ۸ ثانیه

طهران ساعت ۱۲ تویسرکان ۱۱ و ۱۶ دقیقه و ۵۲ ثانیه است .

تویسرکان یکی از قصبات قدیمی کشور و مانند آنها روی اصول صحیح بنا نشده کوچه های پرپیچ و خم و نشیب و فراز آن بزرگترین اشکال برای احداث خیابان و آبادی است .

ادارات دولتی شهر در طول یک خیابان بطول ۲۵۰ متر که از میدان مرکزی مقابل بازار سر پوشیده شروع شده برآه شوسه ملایر منتهی میشود .

قسمتی از دکا کین شهر در طول این خیابان و در بازار سر پوشیده و بقیه در کوچه ها واقع بطور کابی در حدود یک هزار باب دکان دارد بازار سر پوشیده آن از بنا های شیخ الماوک و قابل ملاحظه است .

هوای شهر سرد سیر سالم و تابستان آن معتدل است .

آب شهر از ۱۰ رشته قنات بشرح زیر تامین میشود .

باغاور - چشمه قاضی - چاه اسمعیل - طشت کله - پائین محله - جولستان دروازه - زرهان - امامی .

بقرار اظهار مطلقین در ازمنه قدم قنات بالا آب بسیار داشته

و بل رودخانه خرم رود گذشته برآه شوسه اسدآباد به کنگاور میرسد طول این راه ۲۴ کیلومتر جز گردنه باقرآباد عارضه مهمی ندارد .

۲ - راه شوسه ملایر که از خاور شهر خارج و در طول دره سرابی احداث شده و از گردنه دولانی که گردنه مرتفعیست و زمستان بواسطه کثرت ریزش برف گاهی مسدود میشود گذشته در کنار آبادی جوکار برآه شوسه همدان ملایر متصل میشود طول این راه ۳۰ کیلومتر است .

از راه مذکور تابستان چندین راه فرعی منشعب شده انومیباهای باری برای حمل مسافر و مازاد محصول رفت و آمد مینمایند و با کمترین هزینه ممکن است قابل عبور دائمی خودرو شود . راه های بالا بشرح زیر است .

از شوسه تویسرکان به کنگاور در حدود مرادآباد راه فرعی منشعب از ولاشجرد - سنگاوی - شهن آباد - هوش گذشته وارد دره خرم رود شده تا شهرستانه و کهنوش ادامه دارد .

۲ - از یک کیلومتری باختر فریازان راهی منشعب از سهام آباد سوتلق و گردنه خاکی آن گذشته در دره خرم رود برآه اول متصل میشود .

۳ - از فریازان در موازات رودخانه بابادی فرسفج راه فرعی موجود در این محل از پلیسکه و سهادر جنگ بین الملل اول روی رودخانه قفلرود بنا نموده اند گذشته و از همان راهی که احداث نموده اند تا حویل آباد استفاده مینمایند - و از کنار رودخانه راهی بطرف چاشت خورد - منیجان - قصبستان وجود دارد .

۴ - از مرادآباد راه فرعی به لامیان - کارخانه وجود دارد که امتداد آن بشوسه کرمانشاه نیاوند متصل میگردد . بقیه راه های شهرستان مالرو میباشد .

نزدیکترین راه تویسرکان به همدان راه مالرو شهرستانه به عباس آباد همدان است که در حدود ۳۰ کیلومتر ولی زمستان عبور غیر ممکن و خطرناک است .

تابستان بهترین ورزش و تفریح جوانان عبور از الوند بایک راه پیمائی کوهستانی کوتاه است .

محصول عمده شهرستان غلات انواع میوه جات - صادرات مهم آن بشرح زیر است .

خشکبار (قیسی - کشمش - گردو - بادام - آلو بخاوا) بخارجه حمل میشود .

میوه جات سیب گلابی انگور آلو بشهرهای مجاور - تیر - الوار - چوب کبریت - تریاک - توتون - بنبه - بشم و پوست - روغن و روغنهای نباتی مانند خشخاش و کرچک - در بهای ساخته شده - میز و صندلی نیز صادر میشود .

صنایع دستی زنان در قراء بافتن قالی و قالیچه است و صادر میشود .

یوالی بواسطه مرور زمان وعدم توجه و تنقیه بعد اقل رسیده فملاکف
مسرف اهالی رانمی دهد.

ورشنائی شهر بوسیله مولد برق بقوه ۷۵ اسب تامین میشود
جمعیت شهر در حدود ۱۵ هزار نفر شغل ساکنین کاسب بازاری زارع
کارمند و خرده مالک هستند.

در این شهر یک دبیرستان و ۷ دبستان دایر است .

بهداری شهر از محل عطیه ملوکانه اقدام به بنای بیمارستان ۱۰ تخت
خوابی نموده است .

ادارات دولتی تویرکان بشرح زیر است:

فرمانداری - شهرداری - شهر بانی - دارائی - بهداری - فرهنگ

پست و تلگراف تلفن - آمار - ثبت اسناد - دامپزشکی .

دسته ژاندارمری و شمشه بانکملی نیز دارد.

شهر کوچک تویرکان بسافت ۹ کیلومتر مربع و از ۱۰ محله بشرح
زیر تشکیل شده و در هر یک از محله ها مسجدی دارد.

زهران - قیطور - جولستان - دروازه - پشت قلعه - توکلی - ناصری
اغور - دستجرده - قلعه .

اینه قدیم شهر بشرح زیر است:

۱ - مسجد جمعه ۲ - مدرسه و حمام خان مشهور بشاه عباس که بوسیله
شاهزاده شیخ علی میرزا شیخ الملوک بانی شهر ملایر تعمیر گردیده
است .

۳ - مقبره مشهور به جقوق در ۱/۵ ک باختر شهر تویرکان بشکل
برج ۸ ضلعی شبیه آثار اینه زمان سلاجقه - مطلعین اظهار میدارند
قبر یکی از پیغمبران اسرائیل است .

تویرکان مرکز تابستانی شیخ الملوک والی ولایت ثلاث بوده بنای
دار الحکومه ساختمانهای بیرونی و اندرونی محصور بدیوار ضخیم آن در
محله قلعه دیده میشود .

شهرداری شهر در نظر دارد خیابان بهلوی را از طرف باختر ارامه داده
یاخر شهر برساند همچنین خیابان شمال جنوبی احداث نماید ولی
بواسطه فقر اقتصادی ساکنین و عدم اعتبار تاکنون موفق نشده
است .

یک کارخانه کبریت سازی در این شهر دایر است و در حدود ۳۰۰ نفر کارگر
مرد وزن و بچه در آن کار میکنند .

یک کارخانه چوب بری نیز دارد .

مزارع اطراف شهر بشرح زیر است .

دارستان - شیخ علی مزرعه - باغ کربلائی - زرگری - پیر خراط
میان باغان بالا و پائین - فاران - مزرعه چولان - باقریه - چشمه
موشان .

تویر انداز - **tir-andâze** - ده از دهستان پایروند بخش مرکزی
شهرستان کرمانشاه .

۱۹ ک شمال خاوری کرمانشاه - کنار راه مالرو عمومی کرمانشاه به
کندوله .

دامنه - سردسیر - سکنه ۱۲۰ - شیعه - کردی فارسی .

آب از چاه - محصول غلات دیمی لبنیات - شغل زراعت و گلهداری
عدهای در تابستان برف بشهر حمل مینمایند .

تابستان اتومبیل از طاق بستان میتوان برد .

تویر کاران - **tir-kârân** - ده کوچکی است از دهستان جوانرود
بخش پاوه شهرستان سنندج

۳ ک باختر پاوه - ده رودخانه سیروان (مرز عراق)

کوهستانی - گرمسیر - سکنه دائم ندارد فشلاق ۲۰ خانوار از طایفه
ایناق جوانرود است .

تویر گران - **tir-garân** - ده از دهستان حسین آباد بخش حومه
شهرستان سنندج .

۱۸ ک شمال سنندج - ۲ ک خاور شوشه قدیم سنندج سقز .

کوهستان - سردسیر - سکنه ۱۵۰ - سنی - کردی .

آب از رودخانه و چشمه - محصول غلات حبوبات لبنیات توتون صیفی
کاری - شغل زراعت گلهداری - راه مالرو .

تیز آب - **tiz-âbâd** - ده از دهستان کل تپه فیض الله بیگی بخش
مرکزی شهرستان سقز .

۲۷ ک خاور سقز - ده شمال شوشه سقز بسنندج .

کوهستانی - سردسیر - سکنه ۲۴۰ - سنی - کردی .

آب از چشمه - محصول غلات لبنیات - شغل زراعت گلهداری - راه مالرو
تیز تیز - **tij-tij** - ده از دهستان کلانترزان بخش حومه
شهرستان سنندج .

۵ ک باختر سنندج - کنار راه شوشه سنندج - مروان

کوهستانی - سردسیر - سکنه ۴۵۰ - سنی - کردی

آب از چشمه دره آلك - محصول غلات لبنیات توتون مختصر حبوبات
شغل زراعت گلهداری - راه مالرو - پاسگاه ژاندارمری و قهوه خانهای
کنار شوشه دارد .

تیشه گن - **tice-kan** - ده از دهستان درو فرمان بخش مرکزی
شهرستان کرمانشاهان .

۲۰ ک جنوب خاور کرمانشاه - ۱ ک جنوب رودخانه قره سو .

دامنه - سردسیر - سکنه ۱۹۵ - شیعه - کردی فارسی .

آب از زه آب رودخانه گاوشان - محصول غلات صیفی حبوبات لبنیات
شغل زراعت گلهداری - راه مالرو .

تیشه کند - **tice-kand** - ده از بخش آبدانان شهرستان ایلام .

۲۵ ک باختری آبدانان - ۱ ک شمال راه مالرو ایلام بدهلران .

کوهستانی - سردسیر - سکنه ۲۲۷ - شیعه - کردی .

آب از چشمه - محصول غلات لبنیات - شغل زراعت و گلهداری .

تیکان لو - tikanlu ده از دهستان کل تپه فیض الله بیگی بخش مرکزی شهرستان سقز .

۴۶ ک خاور سقز - ۵ ک شمال قوزلو بالا .

کوهستانی - سردسیر - سکنه ۱۰۰ - سنی - کردی

آب از چشمه ورودخانه - محصول غلات توتون لبنیات - شغل زراعت گله‌داری - راه مالرو .

تیلکو - tilaku - ده از دهستان بیلاق بخش قروه شهرستان سنندج .

۳۶ ک شمال باختر قروه - کنار راه مالرو شابلاغی بسالارآباد .

جلگه - سردسیر - سکنه ۲۶۰ - سنی - کردی .

آب از چشمه - محصول غلات لبنیات - شغل زراعت گله‌داری - صنایع دستی زنان قالیچه‌چاجیم گلیم بافی - راه مالرو .

تیلکوه - tila-kuh - نام یکی از دهستانهای ششگانه بخش دیواندره شهرستان سنندج .

این دهستان در قسمت باختری بخش واقع محدود است از طرف شمال و باختر به دهستان فیض الله بیگی بخش حومه سقز - از طرف خاور به دهستان اوباتو بخش دیواندره از طرف جنوب به دهستان خورخوره بخش دیواندره .

وضع کلی طبیعی منطقه ایست کوهستانی هوای آن سردسیر (زمستان طولای - تابستان معتدل) کوههای خاکی ملایم برای نگاهداری گوسفند و زراعت دیم بسیار مناسب است

در ورودخانه از این دهستان سرچشمه گرفته در انتهای باختری دهستان به ورودخانه خورخوره یا جفتو ملحق میشوند .

۱- رودخانه ایراب - از دره‌های شمالی کوه حاجی سید و کوه چارکه و حدود ایران شاه سرچشمه گرفته در چهار کیلومتری جنوب سته برود خانه خورخوره میرزد آبادیهای ایراب تریک - شاشاکل - چناره در کنار آب واقع شده‌اند .

بلندترین کوه دهستان رشته‌ایست که در جنوب دهستان از باختر بخاور کشیده شده بنام کوه حاجی سید و کوه چارکه نامیده میشوند - خط الراس این کوه حد طبیعی بین دهستان تیلکوه و خورخوره محسوب میشود ارتفاع بلندترین قله کوه حاجی سید از سطح دریا ۲۶۱۳ متر و کوه چارکه ۲۶۴۲ متر است - ارتفاع آبادی ایران شاه مرکز دهستان از سطح دریا ۱۹۵۲ متر است

در عمال دهستان ارتفاعات کوتاه بنام اردوگاه و بکه دار وجود دارد که خط الراس آنها حد طبیعی این دهستان به دهستان فیض الله بیگی سقز محسوب میگردد .

ارتفاع قله بکه‌دار ۲۱۲۱ متر و اردوگاه ۲۳۲۹ متر است .

راه شوسه سنندج بسقز تقریباً از وسط این دهستان میگذرد

ایران شاه مرکز دهستان و آبادیهای قلمه‌جقه - جنیان - چابان در کنار شوسه واقع شده‌اند

محصول عمده دهستان غلات حبوبات توتون لبنیات و محصولات دامی شغل عمده سکنه زراعت و گله‌داری است .

دهستان تیلکوه از ۶۶ آبادی تشکیل شده سکنه آن در حدود ۸ هزار نفر قراء مهم آن عبارتند از ایران شاه - تریک - قلمه کهنه - بارسانیان - جنیان - شمشه - جیران مینا - باشماق .

تیلکوه - ده از دهستان بیلوار بخش کامیاران شهرستان سنندج .

۳۵ ک شمال باختر کامیاران ۳ ک میسورآب .

کوهستانی - سردسیر - سکنه ۳۷۵ - سنی - کردی .

آب از رودخانه و چشمه - محصول غلات لبنیات - شغل زراعت گله‌داری راه مالرو .

تپله کوه - ده از دهستان سرقلعه (گرمسیر ولد بیگی) بخش ثلاث شهرستان کرمانشاهان .

۸ ک شمال باختری سرقلعه - کنار مرزابران و عراق

دشت - گرمسیر - سکنه ۱۶۰ - سنی - کردی .

آب از چاه و چشمه - محصول غلات حبوبات دیم لبنیات - شغل زراعت گله‌داری - راه فرعی بسر قلمه و سربل زهاب دارد پاسگاه مرزبانی و گارد مسلح گمرکی دایر است .

زمستان در حدود یکصد خانوار از طایفه ولد بیگی در حدود این ده سکونت دارند

تیمان قلعه - teymân-qal'e - ده از دهستان تیلکوه بخش دیواندره شهرستان سنندج .

۴ ک شمال باختر دیواندره - ۴ ک جنوب شوسه دیواندره سقز .

کوهستانی - سردسیر - سکنه ۱۸۰ - سنی - کردی .

آب از چشمه - محصول غلات توتون روغن عمل پشم - شغل زراعت گله‌داری - راه مالرو .

تیمجان - timjân - ده از دهستان خرم‌رود شهرستان نویسرکان ۲۷ ک شمال باختر شهر نویسرکان - ۳ ک شهرستانه .

کوهستانی - سردسیر - سکنه ۳۲۷ - شیعه - فارسی .

آب از قنات و رودخانه خرم‌رود - محصول - غلات گردو - توتون صیفی کاری لبنیات تریاک - شغل زراعت گله‌داری - صنایع دستی زنان قالی بافی - راه مالرو - تابستان از طریق ورود آوردشتران اتومبیل میتوان برد .

تین - tin - ده از دهستان جوانرود بخش پاوه شهرستان سنندج .

۱۳ ک جنوب باختر پاوه دره باختری کوه آتشگاه .

کوهستانی - سردسیر - سکنه ۳۴۳ - سنی - کردی فارسی .

آب از چشمه - محصول غلات توتون گردو توت لبنیات - شغل زراعت گله‌داری - راه مالرو .

تینال - teynâl - ده از دهستان سرشیو بخش مریوات شهرستان سنندج .

۶۷ ک شمال خاوری دژشاپور - ۱۴ ک شمال باسگاه قطوند

کوهستانی - سردسیر - سکنه ۱۰۰ - سنی - کردی .

آب از چشمه ها - محصول غلات لبنیات توتون - شغل زراعت گله داری
راه مالرو .

تینمو - tinamu - ده از دهستان دینور بخش صحنه شهرستان
کرمانشاه .

۲۸ ک شمال باختر صحنه ۳۰ ک شوسه کرمانشاهان سنقر .

کوهستانی - سردسیر - سکنه ۵۶ - شیمه - کردی فارسی .

آب از رودگون بان و چشمه - محصول غلات حبوبات تر باک توتون
قلمستان - شغل زراعت - راه مالرو .

در دو محل بفاصله نیم کیلو متر واقع به علیا و سفلی مشهور سکنه علیا
۱۳۲ نفر است .

ث

ث - ل

ث - ل

ثلاث - salâs - نام یکی از بخشهای باختری شهرستان
کرمانشاهان

این بخش تاکنون از طرف سازمان وزارت کشور تابع یکی از
فرمانداری استان ه قرارداد نشده و همیشه از طرف واحد نظامی
کرمانشاهان افسری پنم افسر انتظامات باین بخش اعزام میگردد
افسر مذکور که تقریباً سازمان بخشداری دارد زمستان در آبادی
ده شیخ دهستان خانه شور و تابستان در محل معروف به نهر آب که
بیلاق طایفه قبادی است ساکن و به امور بخش رسیدگی می نماید .

وجه تسمیه ثلاث این است که سه طایفه باباجانی - ولدبیکگی - قبادی
در این بخش ساکن هستند .

حدود بخش از شمال به بخش پاوه ، از جنوب بخش گوران و سرپل
ذهاب از خاور بخش سنجابی و روانسر از باختر به مرز ایرات و
هراق محدود است .

این بخش از دهستانهای سردسیر و گرمسیری زیر تشکیل شده .
دهستانهای - قبادی - ولدبیکگی و خاور باباجانی سردسیری

دهستانهای سر قلعه - جیکران - ازگله و باختر باباجانی گرمسیری .
تعداد آبادی و سکنه دهستانهای بخش بشرح زیر است

باباجانی ۵۷ آبادی ۷۰۰۰ نفر

ولدبیکگی ۲۲ ، ۶۵۰۰

سرقلعه ۹ ، ۱۵۰۰

ازگله ۱۰ ، ۱۱۰۰

جیکران ۶ ، ۱۰۰۰

قبادی ۴ ، ۳۰۰۰

بنابراین بخش ثلاث از ۱۰۸ آبادی و صدها مزارع و مرتفع تشکیل
شده سکنه آن در حدود ۲۰۱۰۰ نفر است

شرح هر یک از دهستانهای مذکور در جای خود داده شده است .

در این بخش بطور کلی دبستان - درمانگاه و پزشک و وسیله مخابرات
وراه شوسه وجود ندارد .

فقط تابستان از طریق سنجابی تا نهر آب محل بیلاقی طایفه قبادی
اتومبیل رفت و آمد می نماید .

ج

ج - ۱

جاسوسکه - *jâsuska* - ده از دهستان باباجانی بخش ثلاث شهرستان کرمانشاهان.

۵ کیلومتری جنوب خاوری ده شیخ - ۲ کیلومتری کلارشن.

کوهستانی - گرمسیر - سکنه ۱۰۰ - سنی - کردی .

آب از چشمه - محصول غلات حبوبات دیم لبنیات - شغل زراعت گله داری راه مالرو .

ساکنین از طایفه باباجانی هستند .

جاف برسیمین - *jâf-bar-simin* - ده از دهستان باوندپور بخش مرکزی شهرستان شاه آباد .

۱۴ کی جنوب شاه آباد - ۶ کی جنوب چقاگل .

دامنه - سردسیر - سکنه ۱۲۵ - شیعه - کردی فارسی .

آب از چشمه - محصول غلات دیم لبنیات - شغل زراعت گله داری .

هدهای از گله داران زمستان گرمسیر گیلان غرب میروند .

جاف علی بیگ سلطان - *jâf-ali-beyg-soltân* - به بالان مراجعه شود

جاماسب - *jâmâseb* - ده از بخش گوران شهرستان شاه آباد .

۱۵ کی شمال کهوره - کنار رودخانه زومکان .

کوهستانی - سردسیر - سکنه ۲۱۵ - مسلمان - کردی فارسی .

آب از رودخانه زومکان - محصول غلات حبوبات صیفی میوجات توتون لبنیات - شغل زراعت گله داری - راه مالرو .

دبستان ملی دارد - از تیره تفنگچی هستند .

جامه شوران - *jâme-curân* - ده از دهستان درو فرمان بخش مرکزی شهرستان کرمانشاهان .

۳۲ کی جنوب خاوری کرمانشاه - کنار رودخانه قره سو .

دشت - معتدل - سکنه ۳۴۰ - شیعه - کردی لکی فارسی .

آب از رودخانه سرجامه شوران - محصول غلات حبوبات لبنیات - شغل زراعت گله داری - کلیم پلاس بافی - راه مالرو .

در دو محل نزدیک بهم واقع به جامه شوران بالا و پائین مشهور جامه شوران بالا روی تپه ای واقع شده است سکنه پائین ۱۴۵ نفر است .

رودخانه های گاماسیاب و قره سو در خاور اراضی این ده بهمیرسند .

جامه شوران - ده از دهستان ماهیدشت بخش مرکزی شهرستان کرمانشاهان .

ج - ۱

۴ کی خاور ماهیدشت - ۲ کی جنوب شوسه کرمانشاه .

دشت - سردسیر - سکنه ۶۰۰ - شیعه - کردی فارسی .

آب ارقنات - محصول غلات حبوبات مختصر میوه جات لبنیات - شغل

زراعت گله داری - راه مالرو از شوسه اتومبیل میتوان برد .

در دو محل نزدیک بهم واقع به علیا سفلی مشهور سکنه سفلی ۳۸۰ نفر است .

جامه شوران - ده از دهستان اسفند آباد بخش قروه شهرستان سنندج .

۱۸ کی جنوب باختری قروه - ۱ کی باباعلی .

کوهستانی - سردسیر - سکنه ۱۲۰ - سنی - کردی .

آب از چشمه - محصول غلات لبنیات - شغل زراعت گله داری - راه مالرو

صنایع دستی زنان قالیچه جاجیم کلیم بافی .

جامه ایشان - *jâmicân* - ده از دهستان دینور بخش صحنه شهرستان کرمانشاهان .

۲۹ کی شمال باختری صحنه - ۵ کی باختر شوسه کرمانشاه بستقر .

کوهستانی - سردسیر - سکنه - شیعه - کردی فارسی .

آب از رودخانه جامیشان بالا - محصول غلات چغندر قند حبوبات تریاک توتون شغل زراعت - راه مالرو .

در دو محل بفاصله دو کیلومتر جامیشان وسطی و سفلی مشهور سکنه سفلی ۱۱۰ نفر است .

جامه ایشان بالا - *jâmicân-bâlâ* - ده از دهستان کلیائی بخش سنقر و کلیائی شهرستان کرمانشاهان .

۲۰ کی جنوب باختری سنقر - ۸ کی باختر شوسه سنقر کرمانشاه .

دامنه - سردسیر - سکنه ۲۱۰ - شیعه - کردی فارسی .

آب از رودخانه - محصول غلات حبوبات تریاک توتون - شغل زراعت

قالیچه جاجیم پلاس بافی - راه مالرو .

جان احمد - *jân-ahmad* - ده از دهستان فعله کری بخش سنقر کلیائی شهرستان کرمانشاهان .

۹ کی خاور سنقر - ۴ کی شمال ماران گاز .

کوهستانی - سردسیر - سکنه ۸۵ - شیعه - کردی فارسی .

آب از چشمه - محصول غلات حبوبات دیمی - شغل زراعت - قالیچه جاجیم بافی - راه مالرو .

جان جان-jân-jân - ده از دهستان آسمان آباد بخش شیروان چرداول شهرستان ایلام.

۲۹ک شمال خاور چرداول-کنار راه اتومبیل رو چرداول به ایلام کوهستانی-گرمسیر-سکنه ۳۰۰- شیعه- کردی
آب از چشمه - محصول غلات توتون لبنیات حبوبات - شغل زراعت و گله داری.

جان جان - ده از دهستان خالصه بخش مرکزی شهرستان کرمانشاهان.

۳۳ک شمال باختری کرمانشاه - کنار راه شوسه روانسر دامنه - سردسیر - سکنه ۵۰۰ - شیعه - کردی فارسی.
آب از رودخانه قره سو - محصول غلات حبوبات دیمی لبنیات - شغل زراعت
جان علی-jân-ali - ده از دهستان کلیایمی بخش سنقر و کلیایمی شهرستان کرمانشاهان.

۴۵ک شمال سنقر - ۲ک آلمادین کوهستانی - سردسیر - سکنه ۲۸۰ - شیعه - کردی فارسی
آب از چشمه - محصول غلات حبوبات تریاک توتون - شغل زراعت - قالیچه جاجیم پلاس بافی - راه مالرو
جانور-jân-avare - ده کوچکیست از دهستان سرشیوه بخش مریوان شهرستان سنندج.

۵۷ک خاور دژشاهپور - ۱۲ک قطوند - سکنه ۵۰ نفر
جاور و سچین-jâvar-sejin - ده از دهستان درجزین بخش رزن شهرستان همدان.

۲۱ک جنوب خاوری قصبه دزن - کنار راه مالرو پبله کان به قره قیه. کوهستانی - سردسیر مالارایمی - سکنه ۱۱۸ - شیعه - ترکی.
آب از رودخانه - محصول غلات حبوبات صیفی لبنیات - شغل زراعت و گله داری - صنایع دستی زنان قالی - راه مالرو.

جانور سینه-jâvarsine - ده از دهستان کنگاور بخش کنگاور شهرستان کرمانشاهان.

۱۵ک باختر کنگاور - ۷ک شمال شوسه کنگاور به کرمانشاهان کوهستانی - سردسیر - سکنه ۱۰۵ - شیعه - فارسی کردی.
آب از قنات - محصول غلات دیمی - شغل زراعت - راه مالرو
جبار آباد-jabbâr-âbâd - ده از دهستان بیلوار بخش مرکزی شهرستان کرمانشاهان

۱۶الی ۷ک خاور مرزبان - کنار راه مالرو بولان کوهستانی - سردسیر - سکنه ۸۰۰ - شیعه - کردی فارسی
آب از زء آب رودخانه محلی و چشمه سار - محصولات غلات حبوبات تریاک توتون صیفی لبنیات میوجات قلمستان - شغل زراعت - صنایع دستی زنان بافتن قالیچه گلیم جاجیم - راه مالرو و در فصل خشکی از طریق کولان میان رود اتومبیل میتوان برد.

در دو محل بفاصله ۲ کیلومتر واقع به علیا و سفلی مشهور سکنه علیا ۵۱۰ نفر است.

جبار آباد - ده از دهستان دینور بخش صحنه شهرستان کرمانشاهان ۴ک شمال باختر صحنه - ۱ک خاور شوسه کرمانشاه - سنقر کوهستانی - سردسیر - سکنه ۱۲۵ - شیعه - کردی فارسی
آب از چشمه و رودخانه احمد آباد - محصول غلات حبوبات قلمستان تریاک توتون چغندر فند - شغل زراعت.

جبر ائیل-jabrâil - ده از دهستان بیرتاج شهرستان بیجار. ۴ک جنوب خاوری بیجار - ۸ک خاور شوسه بیجار به همدان تپه ماهور - سردسیر - سکنه ۶۵۰ - شیعه - کردی - فارسی
آب از چشمه و قنات - محصول غلات لبنیات انگور - شغل زراعت گله داری - صنایع دستی زنان قالی بافی.

راه مالرو - در فصل خشکی از خان باغی اتومبیل میتوان برد.
جبر ائیلان-jabrâilân - ده از دهستان حسین آباد بخش شهرستان سنندج.

۴۸ک شمال خاور سنندج - ۱ک خاور شوسه سنندج به سقر کوهستانی - سردسیر - سکنه ۱۰۵ - سنی - کردی.
آب از رودخانه و چشمه - محصول غلات حبوبات لبنیات توتون - شغل زراعت گله داری - راه مالرو.

جبر آباء-jabr-âbâd - ده از بخش سنجا بی شهرستان کرمانشاهان. ۱۹ک شمال کوزران - ۱ک چقاشکر.

دشت - سردسیر - سکنه ۸۰ - سنی - کردی فارسی.
آب از چاه - محصول غلات حبوبات دیم لبنیات شغل زراعت گله داری - راه مالرو - تابستان اتومبیل می توان برد.
در آمار این ده را جور آباد نوشته اند

جد اقایه-jedâqaye - ده از دهستان اسفند آباد بخش قروه شهرستان سنندج.

۳۰ک خاور قروه - ۹ک شمال شوسه قروه به همدان دامنه - سردسیر - سکنه ۲۵۵ - شیعه - کردی فارسی
آب از چشمه - محصول غلات حبوبات لبنیات - شغل زراعت گله داری راه مالرو - تابستان از دوسر اتومبیل میتوان برد.
صنایع دستی زنان قالیچه جاجیم گلیم بافی

جد اقیه - ده از دهستان کرانی شهرستان بیجار ۴ک جنوب خاوری حسن آباد سوگند - کنار رودخانه قزل اوزان کوهستانی - سردسیر - سکنه ۱۵۰ - شیعه - ترکی
آب از چشمه - محصول غلات لبنیات - شغل زراعت گله داری - صنایع دستی زنان قالیچه جاجیم بافی - راه مالرو.

جر ا-jerâ - ده از دهستان قلقل رود شهرستان تویسرکان ۲۶ک جنوب باختری شهر تویسرکان - ۳ک باختر دره عثمان کوهستانی - سردسیر - سکنه ۱۰۰۶ - شیعه - فارسی و ترکی
آب از قنات چشمه دره علی - محصول غلات صیفی انگور گردو لبنیات - شغل زراعت گله داری - صنایع دستی زنان قالی بافی - راه مالرو

تابستان از طریق چاشت خوره تا نزدیک آبادی اتومبیل میتوان برد
جر بانلو - jerbânlu - ده از دهستان سرد رود بخش رزن شهرستان همدان.
 ۳۰ ک شمال باختری قصبه رزن - ۱۵ ک شمال خاوری قایش.
 کوهستانی - سردسیر - سکنه ۶۱۲ - شیعه - ترکی.
 آب از چشمه ورودخانه - محصول غلات دیم لبنیات عسل - شغل
 زراعت کله داری - صنایع دستی زنان قالی بافی - راه مالرو -
 تابستان اتومبیل میتوان برد.
جری - jeryâ - ده از دهستان آوزمان شهرستان ملایر.
 ۳۵ ک باختر شهر ملایر - کنار راه مالرو بابا کمال توپسرکان به هزار
 جریب ملایر.
 جلگه - معتدل مالاریائی - سکنه ۱۹۸ - شیعه - فارسی.
 آب از چشمه - محصول غلات - شغل رعت .
 صنایع دستی زنان قالی بافی - راه مالرو .
جزر - jazar - ده از دهستان پلوار شهرستان کرمانشاهان.
 ۱۰ ک جنوب خاوری مرزبانی - ۱ ک دراب
 کوهستانی - سردسیر - سکنه ۱۸۰ - شیعه - کردی فارسی .
 آب از چشمه - محصول غلات حبوبات لبنیات تریاک توتون - شغل زراعت
 صنایع دستی زنان قالیچه گلیم بافی - راه مالرو .
جزوان - jezvân - ده از دهستان خدا بنده لو بخش قروه شهرستان
 سنندج .
 ۱۲ ک خاور گن تپه - ۸ ک خاور شوسه همدان به بیچاره
 کوهستانی - سردسیر - سکنه ۲۵۰ - شیعه ترکی .
 آب از چشمه ها - محصول غلات انگور حبوبات لبنیات - شغل زراعت
 گله داری - راه مالرو .
 تابستان ز طریق ولی محمد اتومبیل میتوان برد .
جسر - jesr - مزرعه ایست از دهستان حومه بخش کرند شهرستان
 شاه آباد
 ۵ ک باختر کرند - ۱ ک جنوب شوسه کرند قصر شیرین .
 دشت سردسیر - سکنه ندارد زراعت حریر در آن زراعت می نمایند .
جشنی آباد - jacni-âbâd - ده کوچکیست از دهستان مرکزی
 بخش مریوان شهرستان سنندج .
 ۲۵ ک شمال باختری دژ شاپور - سکنه ۳۰ نفر .
جهفر - ja'far - ده از دهستان اسفند آباد بخش قروه شهرستان
 سنندج .
 ۳۵ ک شمال باختر قروه - کنار خط تلخ و راه مالرو عمومی قروه
 به بیچاره .
 تپه ماهور - سردسیر - سکنه ۲۰۵ - شیعه - کردی .
 آب از چشمه - محصول غلات لبنیات - شغل زراعت و گله داری - راه مالرو
 تابستان از طریق شوراب اتومبیل میتوان برد .

صنایع دستی زنان قالیچه گلیم بافی .
جهفر آباد - ja'far-âbâd - ده از دهستان سیا - منصور شهرستان
 بیجار .
 ۵۰ ک جنوب باختری حسن آباد سوگند - کنار راه عمومی بیجار به
 تکاب .
 کوهستانی - سردسیر - سکنه ۴۸۰ - شیعه - کردی
 آب از چشمه - محصول غلات لبنیات - شغل زراعت گله داری
 پاسگاه ژاندارمری دارد خط تلفن گراف و تلفن بیجار - تکاب از کنار آن
 میگذرد . صنایع دستی زنان قالیچه و گلیم بافی - راه مالرو .
جهفر آباد - ده از دهستان سردرود بخش رزن شهرستان همدان .
 ۲۷ ک باختر قصبه رزن - ۳ ک باختر دمیق
 جلگه - سردسیر - سکنه ۴۰۰ - شیعه - ترکی .
 آب از چشمه ورودخانه محلی - محصول غلات انگور حبوبات - شغل زراعت
 گله داری - راه مالرو تابستان از دمیق اتومبیل میتوان برد .
جهفر آباد - ده از دهستان میاندر بند بخش مرکزی شهرستان
 کرمانشاهان .
 ۳۲ ک شمال باختر کرمانشاه - ۶ ک باختر شوسه سنندج .
 دشت - سردسیر - ۳۸۰ - شیعه - کردی فارسی .
 آب از چاه - محصول غلات حبوبات دیم لبنیات - شغل زراعت و گله داری
 راه مالرو
جهفر آباد - ده از دهستان پیر تاج شهرستان بیجار .
 ۲۵ ک خاور بیجار - ۳ ک فتح آباد .
 کوهستانی - سردسیر - سکنه ۳۱۰ - شیعه - ترکی .
 آب از چشمه و قنات - محصول غلات انگور لبنیات - شغل زراعت
 گله داری - قالیچه بافی .
جهفر آباد - ده از دهستان فارسینج بخش اسد آباد شهرستان همدان .
 ۳۳ ک جنوب باختری اسد آباد - ۷ ک جنوب باختری
 کوهستانی - سردسیر - سکنه ۳۰۴ - شیعه - کردی فارسی .
 آب از رودخانه - محصول غلات لبنیات توتون عسل - شغل زراعت و
 گله داری - راه مالرو .
جهفر آباد - ده از دهستان افشار اول بخش اسد آباد شهرستان
 همدان .
 ۲۳ ک باختر اسد آباد - ۵ ک شمال راه مالرو عمومی اسد آباد سنقره
 کوهستانی - سردسیر - سکنه ۲۹۶ - شیعه - کردی فارسی .
 آب از قنات - محصول غلات حبوبات لبنیات - شغل زراعت و گله داری
 صنایع دستی قالی بافی - راه مالرو .
جهفر آباد - ده از دهستان میش خاص بخش بدره شهرستان
 ایلام .
 ۲۲ ک جنوب خاور ایلام - ۶ ک جنوب راه مالرو بدوه به ایلام .
 کوهستانی - سردسیر - سکنه ۲۶۵ - شیعه - کردی .

آب از چشمه دفت آب - محصول غلات لبنیات توتون تریاک - شغل زراعت و گلخانه داری - راه مارو.

جعفر آباد - ده از دهستان قرآنوره بخش دیواندره شهرستان سنندج ۱۶ ک شمال خاور دیواندره - ۹ ک خاورشوسه دیواندره سقر.

کوهستانی - سردسیر - سکته ۲۶۰ - سنی - کردی.
آب از رودخانه چشمه - محصول غلات حبوبات لبنیات توتون - شغل زراعت گلخانه داری - راه مارو.

جعفر آباد - ده از دهستان خدا بنده لو بخش قروه شهرستان سنندج .

۲۴ ک جنوب گل تپه - ۹ ک باخترشوسه همدان بیجار.
کوهستانی - سردسیر - سکته ۲۵۰ - شیعه - ترکی.

آب از چشمه و قنات - محصول غلات حبوبات مختصر انگور صیفی لبنیات - شغل زراعت و گلخانه داری - راه مارو - تابستان از راه حسن قشلاقی و بزلوک میتوان اتومبیل برد.

جعفر آباد - ده از بخش سنجابی شهرستان کرمانشاهان .
۹ ک شمال خاوری کوزران - کنار رودخانه زرد آب .

دشت - سردسیر - سکته ۲۰۰ - شیعه - کردی فارسی.
آب از سراب بویور - محصول غلات حبوبات دیم لبنیات جزئی برنج

و چغندر - شغل زراعت و گلخانه داری - راه مارو - تابستان میتوان اتومبیل برد - زمستان گلخانه داران ده گرمسیر حدود قصر شیرین میروند.

جعفر آباد - ده از دهستان بالا شهرستان نهاوند .
۱۱ ک جنوب خاوری نهاوند - ۲ ک جنوب باخترشوسه نهاوند بملا یرو

بروجرد .
چلگه - سردسیر - سکته ۱۵۰ - شیعه - لری فارسی.

آب از رودخانه گاماسیاب - محصول غلات توتون حبوبات لبنیات انگور شغل زراعت و گلخانه داری - راه مارو.

جعفر آباد - ده از دهستان سلکی شهرستان نهاوند .
۲۱ ک باختر نهاوند - ۴ ک جنوب رودخانه .

چلگه - سردسیر - سکته ۷۰ - شیعه - لری و فارسی .
آب از چشمه - محصول غلات تریاک حبوبات لبنیات - شغل زراعت و

گلخانه داری - راه مارو
در دو محل بقاصه ۲ کیلومتر واقع جعفر آباد بالا و بامین نامیده میشود .

جعفر خان - ja'far-xân - ده از دهستان خورخوره بخش دیواندره شهرستان سنندج .

۳۳ ک شمال باختر دیواندره - کنار راه عمومی جعفرخان بخورخوره کوهستانی - سردسیر - سکته ۲۱۰ - سنی - کردی.

آب از چشمه - محصول غلات توتون حبوبات - شغل زراعت و گلخانه داری صنایع دستی جاجیم بافی - راه مارو .

جقاولو - jaqalu - ده از دهستان قرآنوره بخش دیواندره شهرستان سنندج .

۳۵ ک شمال خاور دیواندره - کنار راه ورودخانه ول کشتی .

کوهستانی - سردسیر - سکته ۸۰ - سنی - کردی .

آب از چشمه - محصول غلات حبوبات لبنیات توتون پشم - شغل زراعت و گلخانه داری - راه مارو .

جگر لو - jgarlu - نام یکی از دهستانهای بخش مرکزی شهرستان قصر شیرین .

آبادهای کوچک دهستان جگر لو در ساحل شمالی رودخانه الوند از ۷ کیلومتری، اختر قصر شیرین الی ۲۶ کیلومتری که ۴ کیلومتر تا سر بل زهاب

بیشتر فاصله ندارد واقع شده چون اسامی آبادیها طبق اصول و سوابق محلی بنام کدخدای محل نامیده شده پس از مردن یا برکناری کدخدا

بنام کدخدای جدید نامیده میشوند لذا اطلاعات دهستان در یکجا تنظیم گردید.

موقعیت طبیعی تپه ماهور کنار رودخانه - هوا گرمسیر .

محصول عمده عبارت است از غلات دیم لبنیات جزئی صیفی در آقابرار مختصر میوه جات - شغل زراعت و گلخانه داری است.

قراء دهستان جگر لو بشرح زیر است :

سید عباس در ۷ کیلومتری باختر قصر شیرین سکته ۱۴۰ نفر

سید اسمعیل کلانتر در ۱۲ کیلومتری باختر قصر شیرین سکته ۱۸۵ نفر

آقابرار در ۱۵ کیلومتری باختر قصر شیرین سکته ۱۹۵ نفر

گوشکری در ۱۷ کیلومتری باختر قصر شیرین سکته ۱۲۰ نفر

احمد عباسی ، ۱۹ ، ، ، ، ، ۷۵ ،

شیرین آب محمد نملی ، ۲۱ ، ، ، ، ، ۱۵۵ ،

امین ، ۲۴ ، ، ، ، ، ۳۰ ،

راه شوسه قصر شیرین سر بل زهاب تقریباً بقاصه ۳ کیلومتری دهستان واقع شده است .

مذهب ساکنین مسلمان - زبان مادری کردی است .

جگنلو - jaganlu - ده از دهستان مهربان بخش کیوردراهنک شهرستان همدان .

۷۸ ک شمال باختری کیوردراهنک - ۳ ک جنوب باختر شوسه همدان به بیجار .

تپه ماهور - سردسیر - سکته ۷۳۲ - شیعه - کردی ترکی .

آب از چشمه و قنات - محصول غلات دیم انگور لبنیات - شغل زراعت و گلخانه داری - صنایع دستی قالی بافی - راه مارو تابستان می توان

اتومبیل برد .
جلالوند - ja lâl vand - یکی از دهستانهای بخش مرکزی کرمانشاه

این دهستان بین دهستانهای عثمانوند - هلیلان - هرسم و رودخانه صیرمه واقع منطقه ایست کوهستانی هوای آن سردسیر سالم آب اکثر قراء

آن از چشمه سارو زه آب و رودخانه های محلی است .

محصول عمده دهستان غلات لبنیات تریاک کنیرا و محصولات

دامی است - راههای دهستان مالرو میباشد مرکز دهستان آبادی چنار است که در دو محل بنام علیا و سفلی واقع شده است.

اکثر سکنه دهستان مسلمان و زبان مادری آنها لکی کردی و اکثر مردان بفارسی آشنا میباشند .

دهستان جالوند از ۳۸ آبادی بزرگ و کوچک تشکیل شده جمعیت آن در حدود ۶۵۰۰ نفر و قراء مهم آن بشرح زیر است .

چشمه گچ - کریان - موسی - انجیرک - خوباران - توه خشکه

جالوند - ده از دهستان بشیوه بخش سرپل زهاب شهرستان قصر شیرین .

۳ ک خاور سرپل زهاب - پشت کوه بشیوه

دامنه - گرمسیر مالاریائی - سکنه ۳۰ - شیعه - کردی .

آب از رودخانه باطاق - محصول غلات برنج پنبه صیفی لبنیات - شغل زراعت و گلهداری - راه مالرو .

در دو محل نزدیک بهم واقع به بالا و پائین مشهور است .

جلگه افشار-jolge-afcar - نام یکی از دهستانهای بخش اسد آباد شهرستان همدان است .

این دهستان در قسمت مرکزی بخش واقع گردیده محدود است از طرف شمال بدهستان چهاردولی اسدآباد از باختر بدهستانهای کلیائی و

فارسینج - از جنوب به بخش کنگاور و شهرستان تویسرکان

از خاور بدهستان خرم رود شهرستان تویسرکان و گردنه اسدآباد .

وضع طبیعی - چنانچه از نام او برمیآید جلگه مسطحی است که اکثر

قراء مهم دهستان در آن واقع شده و از هر طرف جز جنوب باختری

ارتفاعات عظیمی این دشت کوچک را احاطه نموده است

هوای آن سردسیر آب قراء از قنوات و چشمهها و زه آب رودخانه

های کوهستانی است .

محصول عمده دهستان غلات انگور حبوبات تریاک و محصولات دامی

است .

رودخانه مشهور شهاب که از چهاردولی اسدآباد سرچشمه میگردد

پس از گذشتن از تنگ بوجین وارد این دشت شده در حدود خسرو

آباد (انتهای جنوب باختری دهستان) وارد بخش کنگاور میشود .

کلیه رودخانه های کوچک دیگر بخش اسدآباد باین رودخانه متصل

میگردند این رودخانه یکی از شعب رودخانه گاماسیاب است که شرح مفصل

آن در شهرستان نهاوند داده شده است

راه شوسه همدان بکرمانشاه از وسط دهستان میگذرد قراء شهرباب

اسدآباد - ده بزبان - بهراز - وندآباد - ولیآباد - خسروآباد

کنار شوسه واقع شده اند

در فصل خشکی با کثرت قراء دهستان اتومبیل رفت و آمد مینمایند .

مرکز دهستان همچنین بخش قصبه اسدآباد است .

جلگه افشار از ۶۸ آبادی بزرگ و کوچک تشکیل شده جمعیت آن

در حدود ۳۵ هزار نفر و قراء مهم آن بشرح زیر است .

خاکریز - آجین - چنار شیخ - جنت آباد ویرائی - لک لک - باد

خوره - ترخین آباد - سیرواند .

جلو-jelow - ده از دهستان ماهیدشت باین بخش مرکزی شهرستان کرمانشاهان .

۱۲ ک جنوب کرمانشاه - ۵ ک دربند زرد .

کوهستانی - سردسیر - سکنه ۱۲۰ - شیعه - کردی و فارسی .

آب از چشمه - محصول غلات دیمی لبنیات - شغل زراعت و گلهداری

راه مالرو .

جلوگیرنگه-jelow-girange - ده از دهستان ۲ بخش هرسین

شهرستان کرمانشاهان .

۲ ک جنوب باختری هرسین - ۲ ک گنجوان .

کوهستانی - سردسیر - سکنه ۳۰ - شیعه - فارسی کردی .

شغل زراعت - راه مالرو .

جلوگیره-jelow-gire - ده از دهستان خالصه بخش مرکزی

شهرستان کرمانشاهان

۳۸ ک شمال باختری کرمانشاه - ۲/۵ شمال دوچقا .

دامنه - سردسیر - سکنه ۲۵۰ - شیعه - کردی فارسی .

آب از چشمه - محصول غلات حبوبات دیم لبنیات مختصر صیفی - شغل

زراعت - راه مالرو - در فصل خشکی میتوان اتومبیل برد .

در دو محل واقع شده است .

جلیلووند-jalilvand - ده از بخش سنجا بی شهرستان کرمانشاه

۳۷ ک جنوب کوزران - ۱ ک راه فرعی شاهآباد بگهواره .

کوهستانی - سردسیر - سکنه ۴۰۰ - شیعه - کردی فارسی .

آب از چشمه - محصول غلات حبوبات دیم لبنیات - شغل زراعت و

گلهداری - راه مالرو - در تابستان می توان اتومبیل برد .

گلهداران زمستان گرمسیر حدود نفت شاه میروند .

جلیلووند - ده از دهستان پایروند بخش مرکزی شهرستان کرمانشاه

۴۱ ک شمال خاوری کرمانشاه - قسمت بالای دره برناج .

کوهستانی - سردسیر - سکنه ۳۰۰ - شیعه - فارسی کردی .

آب از سراب پیرتاج - محصول لبنیات مختصر غلات .

شغل زراعت و گلهداری - راه مالرو و صعب العبور .

در سه منزل نزدیک بهم بنام قلعه گه - سراب - جلیلووند .

جلیله-jalile - ده کوچکی است از دهستان سرشیو بخش مریوان

شهرستان سنندج .

۴۸ ک خاور دژ شاهپور - ۲ ک شمال شوسه سنندج .

سکنه ۵۰ نفر .

جهشیدآباد-jameid-âbâd - ده از دهستان خدا بنده لو

بخش قروه شهرستان سنندج .

۳۰ ک جنوب خاوری گل تپه - ۲ ک خاور چقلو .

کوهستانی - سردسیر - سکنه ۲۰۰ - شیعه - ترکی .

آب از چشمهها - محصول غلات انگور لبنیات - شغل زراعت گلهداری

راه مالرو . تابستان از راه گنبدان اتومبیل میتوان برد .

جمشید آباد - ده از بخش دره شهر شهرستان ایلام .

۷/۵ ك خاور دره شهر - ۲ ك خاور راه مالرو. دره شهر به مازین .

جلگه - گرمسیر مالاریایی - سکنه ۱۸۵ - شیعه - لری .

آب از نهر دره شهر - محصول غلات تریاک برنج حبوبات لبنیات - شغل زراعت و گلهداری - راه مالرو .

جمشید آباد - بنام اصلی آن کوه بارود آب مراجعه شود .

جنت آباد - jannat-âbâd (مرکز دهستان) - ده از دهستان جلگه فشار بخش اسدآباد شهرستان همدان .

۷ ك جنوب باختر قصبه اسدآباد - ۲ ك باختر شوسه اسدآباد به کنگاور .

جلگه - سردسیر مالاریایی - سکنه ۱۴۶۱ - شیعه - ترکی و فارسی .
آب از چشمه و قنات - محصول غلات لبنیات انگور صیفی تریاک توتون شغل زراعت و گلهداری - صنایع دستی قالی و جاجیم بافی - راه اتومبیل رو .

درمانگاه بهداشتی - دبستان - ۵ باب دکان - تپه مصنوعی از آثار بینه قدیم دارد .

جن طراقیه - jen - tarâqaye - ده از دهستان خدا بنده لو بخش قروه شهرستان سنندج .

۳ ك شمال خاوری گل تپه - ۳ ك باختر ایدلو .

تپه ماهور - سردسیر - سکنه ۶۰ - شیعه - ترکی .

آب از قنات - محصول غلات لبنیات مختصر انگور - شغل زراعت گلهداری راه مالرو .

جنگه - jange - ده از دهستان باباجانی بخش ثلاث شهرستان کرمانشاهان .

۲ ك خاور ده شیخ - کنار رودخانه زمکان .

کوهستانی - گرمسیر - سکنه ۵۰ - سنی - کردی .

آب از رودخانه زمکان و چشمه - محصول لبنیات - مختصر غلات سقز کتیرا بلوط .

شغل زراعت و گلهداری - راه مالرو - ساکنین از طایفه باباجانی هستند - دردمحل بفاصله دو کیلومتر واقع به علیا و سفلی مشهورند

جنیان jonyân - ده از دهستان تیلکوه بخش دیواندره شهرستان سنندج ۵۹ ك شمال باختر دیواندره - کنار شوسه دیواندره به سقز .

کوهستانی - سردسیر - سکنه ۳۲۰ - سنی - کردی .

آب از رودخانه و چشمه - محصول غلات توتون روغن بشم عمل - شغل زراعت - صنایع دستی زنان جاجیم بافی - راه اتومبیل رو .

جوآنرود - javân-rud - یکی از دهستانهای بخش پاوه شهرستان سنندج و نام طایفه ایست که در این دهستان سکونت دارند

دهستان جوآنرود در جنوب بخش پاوه واقع شده مشخصات آن بشرح زیر است .

حدود - از طرف شمال بدهستان اورامان لهن بخش پاوه ورودخانه سیروان که در حدود ۴۰ کیلومتر مرز ایران و عراق محسوب میشود - از طرف جنوب و باختر بدهستانهای ولد بیگی - قبادی باباجانی - از طرف خاور بخش روانسر .

وضع کلی طبیعی - جوآنرود منطقه ایست کوهستانی بشرح زیر :

قسمت خاوری - حدود قلمه جوآنرود تا انتهای شمال خاور و جنوب ارتفاعات کم شیب و خاکی و جنگل تنک - هوا سردسیر - قسمت مرکزی و باختری جنگل انبوه و شیب ارتفاعات تند هوای قسمت مرکزی معتدل و باختر گرمسیر است .

اختلاف ارتفاع خاور و باختر دهستان (خاور گردنه بنچله باختر محل اتصال رودخانه ليله به رودخانه سیروان) ۱۱۵۰ متر بهمین مناسبت

هوای خاور دهستان سردسیر - وسط معتدل و باختر گرمسیر است

ساکنین قراء گرمسیری تابستان برای تعلیف احشام و زراعت حدود قلمه جوآنرود - شمشیر - قشلاق و گردنه بنچله و ساکنین قراء مرکزی کنار رودخانه ليله با ارتفاعات مجاور تغییر مکان می نمایند . محصول دهستان در قسمت خاور (سودسیر) غلات حبوبات لبنیات قسمت مرکزی لبنیات و انواع محصولات جنگلی مانند سقز - جوز - بلوط - کتیرا و غیره است . ساکنین باختر دهستان گله دار هستند زمستان در بیلاق گندم جو زراعت مینمایند .

آب قراء دهستان اکثر از چشمه ها و زه آب دره و رودخانه های دهستان تامین شده عموماً شیرین هستند .

ارتفاعات = در این دهستان چهار رشته کوه بشرح زیر بطور مشخص وجود دارد که جهت آنها از شمال باختر بجنوب خاوری است .

۱ - سلسله کوه شاهو - این کوه مرتفعترین کوه منطقه کرمانشاه و در شمال خاوری دهستان واقع شده و از خاور به بخش روانسر و از شمال باختر بدهستان اورامان لهن ممتد است بلندترین قله این کوه در خاور آبادی شمشیر ۳۳۷۰ متر از سطح اقیانوس مرتفعتر است .

۲ - رشته دوم از کوه شاهو در حدود باختر شمشیر منشعب شده برودخانه سیروان منتهی میشود ابتدای آن بکوه آتشگاه یا آتشکده معروف قسمت وسط کوه گزن و انتهای آن کوه زردومی نامیده میشود .

ارتفاع قله آتشگاه ۲۴۶۲ - کوه گزن - ۲۳۸۹ - زردومی ۲۱۵۳ متر است .

۳ - رشته سوم از باختر قلمه گاه شروع بتدریج با ارتفاع آن افزوده شده بین رودخانه مرخیل و رودخانه ليله محل تلاقی رودخانه ليله برودخانه سیروان ادامه دارد و بلندترین قله آن در شمال آبادی کلاش ماکوهان نامیده شده ۲۹۱۵ متر ارتفاع دارد این کوه بعد از شاهو بلندترین کوه دهستان و دامنه های آن مستور از جنگل و مسلط بدهستان جوآنرود است انتهای خاوری آن درک و بیزل نامیده میشود .

۴ - رشته چهارم در جنوب و موازی رودخانه ليله واقع شده بکوه میسر

وسرا بنديا صحرا بندي ناميده ميشود . ارتفاع قله حصير ۱۷۱ متر است دامنه و دره های شمالی این کوه نیز مشجرو دارای جنگلهای بلوط سقز و غیره است .

عبور از کوههای مذکوره بالا بواسطه شیب زیاد و اشجار بسیار مشکل است .

رودخانه = ۱ - مهمترین رودخانه در شمال دهستان رودخانه سیروان است که شرح آن در بخش آب و بهنگ داده شده در این دهستان همجا مرز ایران و عراق محسوب جز آب آشامیدن استفاده دیگری از آن نمیشود .

۲ - رودخانه ليله - سرچشمه این رودخانه از گردنه پلنگان - گردنه بنچله و ترکه پان بوده زه آب دره های قلمه جوانرود - دهرسرخ - نوخانی سفید برگ - پیوند - کلاش بافت پیوسته پس از عبور از تنگه کوهستانی نزدیک مرز عراق برودخانه سیروان ملحق میشود .

قسمت عمده این رودخانه در تنگه کوهستانی جاری و استفاده از آن نمی شود .

۳ - رودخانه مره خیل - سرچشمه آن چشمه سارهای حدود بیلاق امامی و مزید است . همجا در تنگه کوهستانی جاری بین آبادی گرمسیری وارانچی و انجیرک لاکان برودخانه سیروان منتهی میگردد .

راه = تها راه اتومبیل رو دهستان راهیست که از روانسر به پاوه میرود و از دامنه کوه شاهو میگردد زهستان در صورت ریزش برف زیاد مسدود میگردد .

دوم راه فرعی تابستان سنجایی که در دو کیلومتری قلمه جوانرود به آبادی سازو خانی منتهی میگردد فقط تابستان اتومبیل رفت آمد می نماید .

بقیه راههای دهستان مالرو در قسمت مرکزی و باختری پر شیب و صعب العبور است دهستان جوانرود از یکصد آبادی بزرگ و کوچک تشکیل شده سکنه آن در حدود ۱۲ هزار نفر و مرکز آن قلمه جوانرود است .

زبان ساکنین دهستان کردی - مذهب مسلمان سنی شافعی است .

طایفه جوانرود اکثرآ در ساختمان ساکن فقط تیره های ایناتی - زردویی و امامی زمستان در قراء گرمسیر به تعلیف احشام اشتغال دارند تابستان بر اراع و مزارع بیلاقی عزیمت و چادر نشین هستند .

در این دهستان فقط یک دبستان در قلمه جوانرود دایر است . درمانگاه و پزشک ندارد .

از آثار اینه قدیم در نقاط زیر خرابه هایی مشاهده میشود .

قلمه خرابه گبری روی قله کوه آبادی روان زردویی .

قلمه خرابه مشهور به پاسکه در شمال باختری آبادی شمشر .

قلمه خرابه سید احمد بیگ در خاور مزیدی روی تپه .

قلمه خرابه مشهور به چنگیز خان در شمال قلمه جوانرود روی تپه .

قلمه خرابه قره قلمه در شمال خاور آبادی قوری قلمه .

قلمه خرابه سمیروان در شمال خاور آبادی منصور آقایی .

غار کاوک در جوانرود از نقاط قابل ملاحظه جوانرود است .

جوانرود - ده مرکز دهستان جوانرود بخش پاوه شهرستان سنندج

۴۷ ک جنوب خاوری پاوه - ۷ ک راه اتومبیل رو کرمانشاه به پاوه .

کوهستانی - سردسیر - سکنه ۵۰۲ - سنی - کردی - فارسی :

آب از چشمه - محصول غلات حبوبات صیفی لبنیات توتون - شغل زراعت گله داری .

مرکز سکونت خوانین ایل جوانرودی است .

افسر مامور انتظامات هستان جوانرود در این ده ساکن است

تابستان از گردنه پلنگان و آبادی عایشه اتومبیل به قلمه

میتوان برد از طریق سنجایی تا ۲ کیلومتری قلمه اتومبیل می آید .

جوانمرد آباد - javân-mard-âbâd - ده از دهستان بیلاق بخش حومه شهرستان سنندج -

۴۸ ک جنوب خاوری سنندج - ۹ ک جنوب دهگلان .

دامنه - سردسیر - سکنه ۲۳۰ - سنی - کردی .

آب از چشمه - محصول غلات مختصر میوجات لبنیات - شغل زراعت گله داری - راه مالرو .

صنایع دستی زنان قالیچه جاجیم گلیم بافی .

جوب امام قلی - jub-emâm-qoli - ده از دهستان دیره بخش گیلان شهرستان شاه آباد .

۲۷ ک شمال گیلان - ۱ ک شهرک - کنار شوسه گیلان سر بل ذهاب

دشت - گرمسیر مالاریائی - سکنه ۱۵۰ - شیعه - کردی فارسی .

آب از رودخانه دیره - محصول غلات پنبه ذرت لبنیات - شغل زراعت و گله داری .

تابستان به حدود هوکانی و درگه میروند .

جوب بالدار - jub-bâldâr - ده از دهستان دیره بخش گیلان شهرستان شاه آباد .

۵/۲۵ ک شمال باختری گیلان - ۲ ک شهرک مرکز دهستان .

دشت - گرمسیر مالاریائی - سکنه ۴۰۰ - شیعه - کردی فارسی .

آب از رودخانه دیره - محصول غلات ذرت پنبه لبنیات - شغل زراعت و گله داری .

تابستان حدود بیلاق هوکانی و درگه میروند .

جوب بر - jub-bor - ده از دهستان چرداول بخش شیروان چرداول شهرستان ایلام .

۱۷ ک جنوب خاور چرداول - کنار راه مالرو شیروان .

کوهستانی - گرمسیر - سکنه ۷۰ - شیعه - کردی .

آب از رودخانه چرداول - محصول غلات لبنیات تریاک - شغل زراعت و گله داری - راه مالرو .

جوب بطیار - jub-batyâr - ده از دهستان دیره بخش گیلان شهرستان شاه آباد .

۴ ک شمال باختری گیلان - ۱ ک باختر شوسه گیلان به سر بل ذهاب .

دامنه - گرمسیر مالاریائی - سکنه ۵۰ - شیعه - کردی فارسی .

آباز رودخانه دیره - محصول غلات ذرت پنبه لبنیات - شغل زراعت و گلهداری .

تابستان حدود بیلاق هوکانی و درگه میروند.

جوب خان - jub-xân - ده از دهستان ایوان بخش گیلان شهرستان شاه آباد.

۱۲ ک شمال باختر جوی رز - ۳ ک شوسه شاه آباد به ایلام.

دامنه - معتدل - سکنه ۷۵۰ - شیعه - کردی فارسی.

آب از رودخانه گینگر - محصول غلات حبوبات لبنیات توتون - شغل زراعت و گلهداری.

زمستان به گرمسیر غربی ایوان و حدود سومار میروند.

جوب دراز - jub-derâz - ده از دهستان خزل بخش شیروان چرداول شهرستان ایلام.

۱۵ ک باختر چرداول - کنارراه اتومبیل رو زنگوان به ایلام.

کوهستانی - سردسیر - سکنه ۳۰۰ - شیعه - کردی.

آباز روخانه جوب دراز - محصول غلات حبوبات لبنیات تریاک - شغل زراعت و گلهداری - راه مارو.

جوب ساز - jub-sâz - ده از دهستان کلیائی بخش سنقر کلیائی شهرستان کرمانشاهان.

۱۲ ک شمال باختر سنقر - ۲ ک شمال خلیفه.

دامنه - سردسیر - سکنه ۹۵۰ - شیعه - کردی.

آباز چشمه - محصول غلات حبوبات تریاک توتون - شغل زراعت - نالیچه حاجیم پلاس بافی - تابستان اتومبیل میتوان برد.

جوب سرخ - jub-sorx - ده از دهستان چرداول بخش شیروان چرداول شهرستان ایلام.

۱۶ ک شمال باختر چرداول - ک خاور راه اتومبیل رو چرداول به آسمان آباد.

کوهستانی - گرمسیر - سکنه ۹۰۰ - شیعه - کردی.

آباز چشمه - محصول غلات لبنیات تریاک حبوبات - شغل زراعت و گلهداری.

در دو محل نزدیک بهم به علیا و سفلی مشهور سکنه علیا ۴۰ نفر.

جوب شاهمار - jub-câh-mâr - ده از دهستان دیره بخش گیلان شهرستان شاه آباد.

۲۴ ک شمال باختر گیلان - ۳ ک پل شاه روی رودخانه دیره.

دشت - گرمسیر مالاریائی - سکنه ۱۲۵۰ - شیعه - کردی فارسی

آباز رودخانه دیره - محصول غلات پنبه ذرت لبنیات - شغل زراعت و گلهداری - تابستان حدود هوکانی و درگه میروند.

جوب شله - jub-cale - ده از دهستان چرداول بخش شیروان چرداول شهرستان ایلام .

ک جنوب خاور چرداول - کنارراه مارو شیروان به زنگوان .

کوهستانی - گرمسیر - سکنه ۸۰۰ - شیعه - کردی .

آباز رودخانه چرداول - محصول غلات لبنیات تریاک - شغل زراعت و گلهداری - راه مارو

جوب شهر - jub-cahr - ده از دهستان هلیلان بخش مرکزی شهرستان شاه آباد.

۲۷ ک جنوب خاوری هرسم - ۹ ک شاه بدمام.

دشت دامنه - سرد معتدل - سکنه ۴۰۰ - شیعه - کردی لکی کمی فارسی.

آب از رودخانه پشت تنگ - محصول غلات لوبیا تریاک لبنیات - شغل زراعت - راه مارو.

جوب کبود - jub-kabud - ده از دهستان کلیائی بخش سنقر کلیائی شهرستان کرمانشاهان.

۱۲ ک شمال باختر سنقر - کنار رودخانه گاورود.

دشت - سردسیر - سکنه ۴۰۰ - شیعه - کردی فارسی.

آباز رودخانه گاورود - محصول غلات حبوبات تریاک توتون - شغل زراعت - نالیچه حاجیم پلاس بافی .

از قلعه حاجی امین اتومبیل میتوان برد.

دردو محل بفاصله ۱ کیلومتر واقع به علیا و سفلی مشهور سکنه علیا ۱۷۰ نفر است.

جور - jevar - ده از دهستان باباجانی بخش ثلاث شهرستان کرمانشاهان .

۱۸ ک شمال ده شیخ - کنار رودخانه زمکان .

کوهستانی - گرمسیر - سکنه ۱۰۰۰ - سنی - کردی .

آب از رودخانه زمکان - محصول سقز کتیرا لبنیات - شغل سقز و کتیرا جمع کنی و گلهداری - راه مارو - ساکنین از طایفه باباجانی هستند .

جوراب - jurâb - ده از دهستان حومه شهرستان ملایر .

۱۱ ک جنوب شهر ملایر - کنار خاوری راه شوسه ملایر به اراک . جلگه - معتدل مالاریائی - سکنه ۱۷۵۳ - شیعه - فارسی .

آب از رودخانه و قنات - محصول غلات صیفی - شغل زراعت - صنایع دستی زنان قالی بافی - راه اتومبیل رو .

جورقان - juraqân - قصبه از دهستان چهار بلوک بخش سیمینه رود شهرستان همدان .

۱۰ ک شمال همدان - ۱ ک خاور شوسه همدان تهران .

دشت - سردسیر - سکنه ۳۷۵۵ - شیعه - ترکی و فارسی .

آب از قنات و چاه - محصول غلات حبوبات صیفی انگور لبنیات شغل زراعت و گلهداری - صنایع دستی زنان قالی بافی .

دبستان - ۲۰ باب دکان - راه فرعی شوسه دارد .

جوروندی - jowr-vandi - ده از دهستان خسروآباد شهرستان بیجار .

۱۵ ک شمال خاوری خسروآباد - ۱۵ ک شوسه بیجار همدان .

تپه ماهور - سردسیر - سکنه ۲۴۰۰ - شیعه - کردی فارسی ترکی .

آب از چشمه - محصول غلات لبنیات - شغل زراعت و گلهداری - صنایع

دستی زنان فالیچه گلیم جاجیم بافی - راه مارو .
جوره - javare - ده از بخش سنجایی شهرستان کرمانشاهان
 ۱۷ ک جنوب خاوری کوزران - ۲/۵ ک خاور راه فرعی چهارزبر
 به کوزران

دشت - سردسیر - سکنه ۱۰۰ - مسلمان - کردی فارسی .
 آب از چاه - محصول غلات حبوبات دیم لبنیات - شغل زراعت و
 گله‌داری - راه مارو - تابستان میتوان اتومبیل برد .
جوزان - jowzân - قصبه از دهستان حومه شهرستان ملایر .
 ۱۸ ک خاور شهر ملایر - کنار راه اتومبیل‌رو مانیزان بملایر .
 کوهستانی - معتدل مالاریائی - سکنه ۴۰۵۴ - شیعه - فارسی .
 آب از قنات - محصول غلات انگور - شغل زراعت - صنایع دستی
 زنان قالی بافی - راه اتومبیل‌رو .

جوشن - jowcan - ده از دهستان سرشیو بخش مرکزی شهرستان
 سقز .

۲۷ ک جنوب سقز - ۵ ک جنوب پلنگ‌دژ .
 کوهستانی - سردسیر - سکنه ۴۰۰ - سنی - کردی .
 آب از چشمه ورودخانه - محصول غلات توتون لبنیات حبوبات میوه‌جات
 شغل زراعت - راه مارو .

جوکار - jow-kâr - ده از دهستان آوزمان شهرستان ملایر
 ۲۶ ک شمال شهر ملایر - راه شوسه ملایر به تویسرکان و همدان از
 این آبادی میگردد .

جلگه - معتدل مالاریائی - سکنه ۱۵۶۲ - شیعه - فارسی .
 آب از قنات - محصول غلات انگور آبی دیم - شغل زراعت - صنایع
 دستی زنان قالی بافی - راه اتومبیل‌رو .

جولانده - julân-deh - ده از دهستان اورامان بخش رزاب
 شهرستان سنندج .

۳۰ ک جنوب خاوری رزآب - کنار رودخانه سیروان .
 کوهستانی - معتدل - سکنه ۱۰۰ - سنی - کردی .
 آب از رودخانه سیروان - محصول غلات لبنیات - شغل زراعت و
 گله‌داری - راه مارو و صواب‌العبور .

جوی زر - juy-zar - قصبه مرکز دهستان ایوان بخش گیلان
 شهرستان شاه‌آباد .

۸۲ ک جنوب باختری شاه‌آباد - ۲ ک قصبه گیلان - از طریق شوسه
 ۲۵ ک شمال باختری ایلام - سر راه شوسه شاه‌آباد ایلام .
 دشت - سردسیر - سکنه ۱۵۰ - شیعه - کردی فارسی .

آب از سراب - محصول غلات ذرت توتون لبنیات - شغل زراعت و
 گله‌داری - پاسگاه ژانداومری - پست و تلگراف - دبستان اداره
 املاک ده باب‌دکان دارد .

جهان آباد - jahân-âbâd - ده از دهستان بالا بخش
 شهرستان نهاوند .

۷ ک جنوب شهر نهاوند - کنار راه شوسه نهاوند بملایر و مجرد .
 جلگه - سردسیر - سکنه ۶۶۰ - شیعه - لری و فارسی .
 آب از رودخانه گاماسیاب - محصول حبوبات توتون تریاک لبنیات -
 شغل زراعت گله‌داری .

صنایع دستی زنان قالی بافی - راه اتومبیل‌رو .
جهان آباد - ده از دهستان درحزین بخش رزن شهرستان همدان .
 ۳۴ ک جنوب قصبه رزن - ۳ ک جنوب خاوری فامنین .
 جلگه - سردسیر - سکنه ۳۲۴ - شیعه - ترکی .
 آب از قنات - محصول غلات حبوبات صیفی لبنیات .
 شغل زراعت و گله‌داری - راه اتومبیل‌رو .

جهان آباد - ده از بخش سنجایی شهرستان کرمانشاهان .
 ۱۰ ک شمال خاوری کوزران - جنب تپه زیارتگاه سلطان چلبی .
 دشت - سردسیر - سکنه ۱۲۰ - سنی - کردی فارسی .

آب از چشمه چقاقران خبیر - محصول غلات حبوبات لبنیات چغندر قند
 برنج صیفی .

شغل زراعت گله‌داری - راه مارو - تابستان اتومبیل می‌توان برد . تپه
 مجاور آباد که تک درختی نیز در آن وجود دارد مشهور به سلطان
 چلبی و زیارتگاه قراء مجاور است این ده به کلاوه جهانگیرخان نیز
 معروف است

جهان آباد - ده از دهستان خالصه بخش مرکزی شهرستان کرمانشاهان
 ۲۱ ک شمال باختری کرمانشاه - کنار رودخانه قره‌سو .
 دشت - سردسیر - سکنه ۴۵ - شیعه - کردی فارسی .

آب از سراب سیوان - محصول غلات حبوبات لبنیات میوه‌جات تریاک .
 باین‌ده نیز دوراهن هم میگویند .

جهانگیر آباد - jahân-gir-âbâd - ده از بخش دره شهر
 شهرستان ایلام

۹ ک جنوب دره شهر - ۲ ک خاور راه مارو دره شهر به شیخ‌مکان .
 کوهستانی - گرمسیر مالاریائی - سکنه ۵۴ - شیعه - لری .
 آب از نهر دره شهر - محصول غلات لبنیات برنج تریاک حبوبات
 شغل زراعت و گله‌داری .

جیحیان رود - jijiyan-rud - ده از دهستان آرزمان
 شهرستان ملایر - ۲ ک باختر شهر ملایر - ۱۲ ک جنوب باختری راه شوسه
 ملایر به همدان .

جلگه - معتدل مالاریائی - سکنه ۳۱۵ - شیعه - فارسی .
 آب از قنات - محصول غلات - شغل زراعت
 صنایع دستی زنان قالی بافی - راه مارو .

جیحیان کوه - jijiyan-kuh - ده از دهستان قنقل رود شهرستان
 تویسرکان .

۱۵ ک جنوب شهر تویسرکان - ۳ ک جنوب راه شوسه تویسرکان بملایر .

کوهستانی - سردسیر - سکنه ۶۵۰ - شیعه - کردی فارسی .
آباز چشمه - محصول غلات دیم انگور گردو لبنیات .

شغل زراعت و گله داری - راه مالرو از طریق دولائی اتومبیل میتوان برد .
جیحون آباد - jeyhun-âbâd - ده از دهستان شراغ بخش
کیودر اهنک شهرستان همدان .

۴ ک جنوب خاوری قصبه کیودر اهنک - کنار راه فرعی کور یحان به شراغ .
جلگه - سردسیر ما لاریائی - سکنه ۹۸۰ - شیعه - ترکی .

آباز چشمه بزرگ - محصول غلات حبوبات انگور لبنیات صیفی - شغل
زراعت گله داری - صنایع دستی زنان قالی بافی - ۱۰ باب دکان دارد .

جیحون آباد - ده از دهستان دینور بخش صحنه شهرستان کرمانشاهان
۱۶ ک شمال باختری صحنه - کنار راه فرعی صحنه به سنقر .

دامنه - سردسیر - سکنه ۶۲۰ - شیعه - کردی فارسی .
آباز رودخانه کنگرشاه - محصول غلات چغندر قند تریاک حبوبات
میوجات - شغل زراعت .

جیران - jeyrân - ده از دهستان کرانی شهرستان بیجار .

۱۸ ک جنوب خاوری حسن آباد سوگند - ۳ ک باختر هشتاد جفت .

کوهستانی - سردسیر - سکنه ۱۱۰ - شیعه - ترکی .

آب از چشمه ورودخانه گواوزان - محصول غلات لبنیات یونجه - شغل
زراعت گله داری .

تابستان از طریق هشتاد جفت اتومبیل میتوان برد - صنایع دستی زنان
قالیچه و جاجیم بافی - راه مالرو .

جیران بلاغ - - jeyrân-bolâq - ده از دهستان ماهیدشت
بالا بخش مرکزی شهرستان کرمانشاهان .

۱۲/۵ ک جنوب کرمانشاه - کنار راه فرعی کرمانشاه به سرو ناو .
دامنه - سردسیر - سکنه ۲۳۰ - شیعه - کردی .

آب از چاه - محصول غلات دیم لبنیات - شغل زراعت گله داری - تابستان
اتومبیل میتوان برد .

از طایفه شیبانکار و پادر نشین هستند - زمستان گرمسیر میروند .

جیران گچن - jeyrân-geçan - ده از دهستان مهربان بخش
کیودر اهنک شهرستان همدان .

۵۳ ک شمال باختری قصبه کیودر اهنک - ۳ ک چهار سوق .
فعلابدون سکنه است .

جیران مینا - jeyrân-minâ - ده از دهستان تیلکوه بخش دیواندره .
شهرستان سنندج .

۳۳ ک شمال باختر دیواندره - ۲ ک شمال شوسه دیواندره بستز .
کوهستانی - سردسیر - سکنه ۳۰۰ - سنی - کردی .

آباز چشمه - محصول غلات توتون نخود روغن پشم .

شغل زراعت گله داری - صنایع دستی زنان جاجیم بافی - راه اتومبیل
رو - دبستان دارد .

جیقی - jiqi - ده از دهستان حاجیلو بخش کیودر اهنک شهرستان
همدان .

۲۱ ک باختر قصبه کیودر اهنک - ۲۲ ک خاور شوسه همدان به بیجار
جلگه - معتدل - سکنه ۹۴ - هیعه - ترکی .

آب از قنات - محصول غلات حبوبات صیفی - شغل زراعت گله داری -
صنایع دستی زنان قالی بافی - راه مالرو .

جیگران - jigerân - نام یکی از دهستانهای بخش ثلاث شهرستان
کرمانشاهان .

این دهستان در باختر بخش بین دهستانهای ذهاب - سرقله و از گله
واقع شده هوا گرمسیر آب از سراب دزکده ورود خانه ژالان

محصول عمده آن غلات حبوبات دیم و لبنیات است .

زمستان در حدود ۶۰۰ خانوار از ایل ولدبیکلی و گورانی در این
دهستان ساکن به تعلیف احشام و زراعت اشتغال دارند .

جیگران از ۶ آبادی تشکیل شده سکنه دائمی آن در حدود ۹۰۰
نفر است .

چ

ج - ۱

ج - ۱

۲۱ ك جنوب باختری شهر تویسرکان - ۷ ك جنوب راه شوسه تویسرکان بکرمانشاه - کنار رودخانه تویسرکان .

جلگه - سردسیر مالاریائی - سکنه - ۵۴۸ شیعه - کردی و فارسی .
آب از رودخانه قلقل رود - محصول غلات تبریک انگور میوجات و قلمستان زیاد لبنیات - شغل زراعت گله داری - صنایع دستی زنان قالی بافی - راه فرعی از فرسنگ اتومبیل میتوان برد .
چاغر بلاغ - Çâqer-bolâq - ده از دهستان اسفندآباد بخش قروه شهرستان سنندج .

۳۸ ك باختر قروه - ۱ ك راه فرعی قروه سنقر .

کوهستانی - سردسیر - سکنه ۴۰ - سنی - کردی .
آب از چشمه سراب شیخ حسن - محصول غلات لبنیات - شغل زراعت و گله داری - راه مارو - صنایع دستی زنان قالیچه جاجیم گلیم بافی .
چاغر لو - Çâqerlu - ده از دهستان کل تپه فیض اله بیگی شهرستان سقز .
۳۷ ك شمال خاور سقز - ۴ ك خاور قلعه کهنه .

کوهستانی - سردسیر - سکنه ۴۵ - سنی - کردی .

آب از چشمه و قنات - محصول غلات توتون لبنیات قلمستان - شغل زراعت و گله داری - راه مارو .

در فصل خشکی از قلعه کهنه اتومبیل میتوان برد .

چاقر - Çâqer - ده از دهستان قلعه کری بخش سنقر و کلیائی شهرستان کرمانشاهان .

۲۹ ك شمال خاوری سنقر - ۳ ك خاور هزارخانی پائین .

کوهستانی - سردسیر - سکنه ۵۰ - شیعه - کردی فارسی .

آب از چشمه - محصول غلات حبوبات تبریک توتون - شغل زراعت - راه مارو - صنایع دستی قالیچه جاجیم بافی .

چالاب - Çâlâb - ده از دهستان کرانی شهرستان بیجار .

۵ ك شمال باختری حسن آباد سوگند - کنار راه مارو سلطان آباد ده ویران .

کوهستانی - سردسیر - سکنه ۴۰ - شیعه - ترکی .

آب از چشمه - محصول غلات - شغل زراعت - صنایع دستی زنان قالیچه جاجیم بافی - راه مارو .

چابکان حاجی - çâbol kân-hâji - ده از دهستان کلاترزان بخش رزاق شهرستان سنندج .

۶ ك شمال خاور رزاق - ۶ ك شمال خاور راه اتومبیل رو سنندج به مریوان .

کوهستانی - سردسیر - سکنه ۳۵ - سنی - کردی .

آب از رودخانه اول و چشمه - محصول غلات توتون لبنیات - شغل زراعت و گله داری - راه مارو .

چابکان وزیر - çâbol kân-vazir - ده از دهستان کلاترزان بخش رزاق شهرستان سنندج .

۶ ك شمال خاور رزاق - ۷ ك شمال راه اتومبیل رو سنندج به مریوان .

کوهستانی - سردسیر - سکنه ۷۰ - سنی - کردی .

آب از چشمه - محصول غلات لبنیات توتون و گردو - شغل زراعت و گله داری - راه مارو .

چاپان - Çâpân - ده از دهستان تیلکوه بخش دیواندره شهرستان سنندج .

۶ ك شمال باختر دیواندره - کنار شوسه دیواندره سقز .

کوهستانی - سردسیر - سکنه ۲۵ - سنی - کردی .

آب از رودخانه خورخوره و چشمه - محصول غلات توتون - لبنیات شغل زراعت گله داری .

در دو محل بفاصله ۳ کیلومتر واقع چاپان بالا و پائین نامیده میشوند سکنه بالا ۱۰ نفر است .

چارق - Çârâq - ده از دهستان چهاردولی بخش اسدآباد شهرستان همدان .

۱ ك شمال باختر قصبه اسدآباد - ۵ ك جنوب چنار .

کوهستانی - سردسیر - سکنه ۲۴۱ - کردی فارسی .

آب از چشمه - محصول غلات لبنیات - شغل زراعت و گله داری صنایع دستی زنان قالیبافی - راه مارو .

چاشت خوره - Çâct-xore - ده از دهستان قلقل رود شهرستان تویسرکان

چالاب - ده از دهستان کرزان رود شهرستان تویسرکان .

۱۲ ک باختر شهرستان تویسرکان - هک راه شوسه تویسرکان به کرمانشاه .
کوهستانی - سردسیر - سکته ۳۳۷ - شیعه - فارسی
آب از قنات - محصول غلات دیم کثیرا لبنیات - شغل زراعت و گلهداری
مختصر انگور - صنایع دستی زنان قالی بافی - راه مارو و فرعی
بشوسه دارد .

چالاب - ده از دهستان دینور بخش صحنه شهرستان کرمانشاهان
۳۳ ک شمال باختری صحنه - ۹ ک باختر شوسه کرمانشاه به سنقر .

دامنه - سردسیر - سکته ۸۵ - شیعه - کردی فارسی .

آب از چشمه محصول غلات دیمی توتون تریاک - شغل زراعت - راه مارو .
چالاب - ده از دهستان ماهیدشت بالا بخش مرکزی شهرستان
کرمانشاهان .

۲ ک خاور گلیم کبود - فملا مغرو به است .

چالاب بکر - çâlâb-bakr - نام مزرعه ایست از دهستان گاور
بخش گیلان شهرستان شاه آباد هوای آن سردسیر بیلاقی است .

بین مزرعه سیدایازو گلاو سوردور که واقع شده تابستان در حدود ۱۰
خانوار چادر نشین از ایل کلهر برای تعلیف احشام و زراعت دیم باین
محل میآیند زمستان حدود گرمسیر بخش سومار میروند .

چالاب زرد - çâlâb-zard - ده از دهستان بیچونند بخش
شیروان چرادون شهرستان ایلام .

۲۳ ک جنوب خاور چرادون - کنار راه مارو بیچونند به چرداول
کوهستانی - گرمسیر - سکته ۲۴۰ - شیعه - کردی .
آب از چاه - محصول غلات لبنیات تریاک - شغل زراعت و گلهداری
راه مارو .

چالابه - çâlâbe - ده از دهستان ماهیدشت بخش مرکزی شهرستان
کرمانشاهان
۶ ک جنوب ماهیدشت - کنار رودخانه مرک .

دشت - سردسیر - سکته ۳۲۵ - شیعه - کردی - فارسی .

آب از رودخانه مرک و قنات کوچک - محصول غلات حبوبات لبنیات -
شغل زراعت - تابستان اتومبیل میتوان برد .
در دو محل بفاصله ۲/۵ کیلومتر واقع بعایا و سفلی مشهور سکته علیا
۲۳ نفر و سفلی در کنار رود مرک و نزدیک به ده سید تقی واقع شده
است .

چالابه - ده از دهستان حومه بخش مرکزی شهرستان کرمانشاه .
۲۴ ک خاور کرمانشاه از طریق طاق بستان - از راه قدیم ۱۸
کیلومتر - کنار شوسه کرمانشاه طهران .

دامنه - سرد معتدل - سکته ۶۰ - شیعه - کردی فارسی عده ای قلیل ترکی .
آب خوردن از چاه - محصول غلات دیمی لبنیات تریاک .
شغل زراعت گلهداری راه مارو .

چالانچی - çâlânçi - ده از دهستان ایوان بخش گیلان شهرستان
شاه آباد .

۷ ک جنوب باختری جوی زر - ۱ ک شوسه شاه آباد به ایلام .

دشت - سردسیر - سکته ۱۷۵۰ - شیعه - کردی فارسی .

آب از سراب ایوان - محصول غلات برنج حبوبات توتون لبنیات .
شغل زراعت گلهداری - چادر نشین هستند - زمستان گرمسیر حدود باختر
ایوان و سومار میروند .

در دو محل نزدیک بهم واقع به علیا و سفلی مشهورند .

چالبا - çâlboqâ - ده از دهستان سردرود بخش رزن شهرستان
همدان .

۱۲ ک شمال باختر قصبه رزن - کنار راه اتومبیل رورزن به دمق

کوهستانی - سردسیر - سکته ۱۰۴ - شیعه - ترکی .

آب از چشمه - محصول غلات دیمی مختصر انگور لبنیات - شغل زراعت
و گلهداری - صنایع دستی زنان قالی بافی - راه اتومبیل رو .

چال خشک - çâl-xock - ده از دهستان زردلان بخش مرکزی
شهرستان کرمانشاهان .

۷۱ ک جنوب خاوری کرمانشاه - ۲۹ ک سراب فیروز آباد .

کوهستانی - سردسیر - سکته ۱۲۵ - شیعه - یکی - کردی فارسی .

آب از چشمه - محصول غلات لبنیات تریاک - شغل زراعت گلهداری تهیه
هیزم ذغال - راه مارو - از طایفه کوشوند هستند .

تابستان حدود کوه میر میروند

چالدره - çâl-dare - ده از دهستان دبره بخش گیلان شهرستان
شاه آباد .

۳۸ ک شمال باختری گیلان - کنار راه شوسه گیلان به سر بل زهاب .

کوهستانی - گرمسیر مالاریائی - سکته ۷۵ - شیعه - کردی فارسی .

آب از رودخانه دبره - محصول غلات پنبه ذرت لبنیات - شغل زراعت و
گلهداری - تابستان حدود هوکانی و در که میروند .

با اصطلاح محل باین ده چاله و ریسکه میگویند .

چال سرا - çâl-sarâ - ده از بخش صالح آباد شهرستان ایلام
۴ ک باختر ایلام نزدیک شوسه ایلام به مهران .

دامنه - سردسیر - سکته ۴۷۵ - شیعه - کردی .

آب از چشمه ها - محصول غلات توتون لبنیات ذرت مختصر برنج - شغل
زراعت و گلهداری .

ساکنین چادرنشین و از طایفه پنج ستون هستند - زمستان برای تعلیف
احشام خود حدود مرز ایران عراق (ارتفاعات کولک) میروند .

چال قنبر - çâl-qanbar - ده از دهستان درو فرمان بخش
مرکزی شهرستان کرمانشاهان .

۲۵ ک خاوری کرمانشاه - ۳ ک خاور قلعه قباد .

تپه ماهور - سردسیر - سکته ۸۰ - شیعه - کردی فارسی .

آب ارچاه - محصول غلات دیم لبنیات نخود - شغل زراعت گله داری راه مالرو .

تابستان از گرانی اتومبیل میتوان برد .

باصلاح محل چالاب قنبر میکویند .

چالگاه - Çalgâh - ده از دهستان تیلکوه بخش دیواندره شهرستان سنندج .

۴۶ ک شمال باختر دیواندره - ۱ ک شمال شوسه دیواندره بسقر .

کوهستانی - سردسیر - سکنه ۴۸ - شیعه - کردی .

آب از چشمه - محصول غلات حبوبات پشم - شغل زراعت - راه مالرو .

چالمیان - Çâl-miyân - ده از دهستان وفس عاشقلو بخش رزن شهرستان همدان .

۹۵ ک جنوب خاوری قصبه رزن - ۴۶ ک شمال خاوری کمیجان اراک

کوهستانی - سردسیر - سکنه ۴۳۱ - شیعه - ترکی .

آب از قنات و چشمه - محصول غلات لبنیات - شغل زراعت و گله داری صنایع دستی زنان قالی بافی - راه مالرو .

چاله چاله - Çâle-Çâle - ده از دهستان حومه بخش مرکزی شهرستان کرمانشاه .

۲ ک شمال کرمانشاه - ۱ ک باختر شوسه کرمانشاه بطاقستان .

دشت - سردسیر - سکنه ۴۵۰ - شیعه - کردی فارسی .

آب از چاه و فاضل آب شوران - محصول غلات حبوبات صیفی چمندرقند شغل زراعت و چند نفری از مردان کارگر تصفیه خانه نفت کرمانشاه .

راه فرعی دارد .

چاله علیمیر ادخان - Çâle-ali-morâd-xân - ده از دهستان بشیوه بخش سرپل ذهاب شهرستان قصر شیرین .

۷/۵ ک خاور سرپل ذهاب - ۱ ک شمال شوسه قصر شیرین کرمانشاه .

دشت - گرمسیر مالاریائی - سکنه ۱۳۰ - شیعه - کردی فارسی .

آب از رودخانه بطاق - محصول غلات پنبه صیفی لبنیات توتون - شغل زراعت و گله داری - راه مالرو .

چاله کند - Çâle-kand - ده از دهستان خدا بنده لو بخش قروه شهرستان سنندج .

۱۱ ک شمال خاور گل تپه - ۵ ک شمال خاور سراب .

کوهستانی - سردسیر - سکنه ۱۲۰ - شیعه - ترکی .

آب از چشمه ها - محصول غلات حبوبات جزئی انگور - شغل زراعت گله داری - راه مالرو .

از سراب اتومبیل میتوان برد .

چالو - Çâl lu - ده از دهستان مهربان بخش کبودرآهنگ شهرستان همدان .

۵ ک شمال باختری قصبه کبودرآهنگ - ۱۲ ک باختر راه قدیم قافله رو

همدان زنجان .

تپه ماهور - سردسیر - سکنه ۸۰۰ - شیعه - ترکی .

آب از قنات و چشمه ها - محصول غلات لبنیات انگور میوه جات صیفی شغل زراعت و گله داری .

صنایع دستی زنان قالی بافی - راه مالرو - تابستان از کبودرآهنگ اکنلو اتومبیل میتوان برد .

بالادره کوه مجاور آبادی آناور قلعه خرابه مشهور به قزقلعه وجود دارد .

چالی سور - Çâli-sur - ده از دهستان سرشیوه بخش مریوان شهرستان سنندج .

۳ ک شمال خاوری دژ شاهپور - ۸ ک شمال خاوری ویله .

کوهستانی - سردسیر - سکنه ۱۵۰ - سنی - کردی .

آب از چشمه ها - محصول غلات توتون لبنیات - شغل زراعت گله داری راه مالرو صعب العبور .

چاوشان - Çâvocân - ده از دهستان ماهیدشت پامین بخش مرکزی شهرستان کرمانشاهان .

۷ ک باختر کرمانشاه - ۳ ک شمال شوسه کرمانشاه شاه آباد .

تپه ماهور - سردسیر - سکنه ۱۵۰ - شیعه - کردی فارسی .

آب از چشمه - محصول غلات دیم لبنیات - شغل زراعت گله داری .

تابستان از طریق چشمه سینه اتومبیل میتوان برد .

چاوک - Çâvok - ده از دهستان سرشیوه بخش مریوان شهرستان سنندج .

۵ ک شمال دژ شاهپور - ۲ ک نلانیه بالا .

دامنه - سردسیر - سکنه ۱۲۵ - سنی - کردی .

آب از چشمه - محصول غلات لبنیات توتون .

شغل زراعت گله داری - راه مالرو .

چایان - Çâyân - ده از دهستان سردرود بخش رزن شهرستان همدان .

۲ ک باختر قصبه رزن - ۶ ک جنوب دمق .

چلگه - سردسیر - سکنه ۹۰۰ - شیعه - ترکی فارسی .

آب از رودخانه دمق و چشمه - محصول غلات لبنیات حبوبات - شغل زراعت گله داری .

راه مالرو - تابستان از دمق اتومبیل میتوان برد .

چایان - ده از دهستان چهار بلوک بخش سیمینه رود شهرستان همدان .

۷ ک جنوب باختری قصبه بهار - ۲ ک جنوب شوسه همدان کرمانشاه کوهستانی - سردسیر - سکنه ۹۵ - شیعه - ترکی .

آب از چشمه - محصول غلات لبنیات - شغل زراعت و گله داری راه مالرو .

چیقلو - Çoboqlu - ده از دهستان بیرتاج شهرستان بیجار

۴۸ ک خاور بیجار - ۳ ک رودخانه تلوار .

تپه ماهور - سردسیر - سکنه ۲۸۰ - شیعه - ترکی فارسی .

آب از چشمه و رودخانه محلی - محصول غلات لبنیات جزئی انگور سنجد شغل زراعت گله داری - قالیچه بافی - راه مالرو .

چیتلو - Çoşoqlu - ده از دهستان خدا بنده لو بخش قروه شهرستان سنندج .

۲۸ ک جنوب خاور گل تپه - ۱۱ ک خاور شوسه همدان - بیجار . کوهستانی - سرد سیر - سکنه ۲۷۰ - شیعه - ترکی .
آب از چشمه ها و قنات - محصول غلات جزئی انگور لبنیات - شغل زراعت گله داری - راه مارو .

تابستان از طریق گنبدان اتومبیل میتوان برد .

چیتلو - ده از دهستان پیشخور بخش رزن شهرستان همدان .

۳۹ ک جنوب خاوری قصبه رزن - کنار شمالی راه اتومبیل روتجرک به نوبران .

جلگه - معتدل مالاریایی - سکنه ۴۰۵ - شیعه - ترکی .

آب از قنات - محصول غلات دیم و آبی لبنیات - شغل زراعت و گله داری - راه اتومبیل رو .

چتاق - Çatâq - ده از دهستان سیاه منصور شهرستان بیجار .

۲۸ ک باختر حسن آباد سوگند - ۴ ک آق بلاغ بظریان .

کوهستانی سرد سیر - سکنه ۵۳۰ - شیعه - ترکی .

آب از چشمه - محصول غلات لبنیات مختصر انگور - شغل زراعت گله داری - صنایع دستی زنان قالیچه و جاجیم بافی - راه مارو .

چتاق - ده از دهستان حسین آباد بخش حومه شهرستان سنندج .

۳۰ ک شمال باختری سنندج - ۶ ک شمال دوویسه .

کوهستانی - سرد سیر - سکنه ۲۵۰ - سنی - کردی .

آب از رودخانه و چشمه - محصول غلات حبوبات لبنیات - شغل زراعت گله داری - راه مارو .

چخماق دره - Çaxmâq-dare - ده از دهستان بیلاق بخش حومه شهرستان سنندج .

۲۸ ک خاور سنندج - ۳ ک جنوب شوسه سنندج به همدان .

کوهستانی - سرد سیر - سکنه ۴۸۰ - سنی - کردی .

آب از چشمه - محصول غلات - شغل زراعت گله داری - صنایع دستی زنان قالیچه جاجیم گلیم بافی - راه مارو .

چراغ آباد - Çerâq - âbâd - ده از دهستان بیلاق بخش حومه شهرستان سنندج .

۳۸ ک جنوب خاوری سنندج - ۹ ک جنوب شوسه سنندج همدان .

دامنه - سرد سیر - سکنه ۳۷۰ - سنی - کردی .

آب از چشمه - محصول غلات - شغل زراعت گله داری - صنایع دستی زنان قالیچه جاجیم گلیم بافی - راه مارو .

چراغ آباد - ده از دهستان دینور بخش صحنه شهرستان کرمانشاهان .

۲۱ ک شمال باختری صحنه - ۲ ک خاور شوسه کرمانشاه سقر .

دامنه - سرد سیر - سکنه ۱۷۰ - شیعه - کردی فارسی .

آب از چشمه وردخانه نظر آباد - محصول غلات حبوبات تریاک چغندر قند توتون - شغل زراعت - راه فرعی دارد .

چراغ آباد - ده از دهستان ماهیدشت بخش مرکزی شهرستان کرمانشاهان .

۱ ک جنوب خاوری کرمانشاه - ۳ ک جنوب سراب فیروز آباد .

دشت - سرد سیر - سکنه ۱۱۰ - شیعه - کردی .

آب از چاه - محصول غلات لبنیات - شغل زراعت و گله داری - چادر نشین هستند - زمستان گرم سیر میروند .

چراغ آباد - ده از دهستان میان در بند بخش مرکزی شهرستان کرمانشاهان .

۴۷ ک شمال باختری کرمانشاه - ۴ ک باختر شوسه سنندج .

دشت - سرد سیر - سکنه ۱۰۰ - شیعه - کردی فارسی .

آب از رودخانه راز آباد - محصول غلات حبوبات دیم لبنیات - شغل زراعت از طریق زنجان اتومبیل میتوان برد .

چراغ ویس - Çerâq-veys - ده از دهستان میرده بخش مرکزی شهرستان سقر .

۲۱ ک جنوب باختر سقر - ۲ ک جنوب شوسه سقر به بانه .

کوهستانی - سرد سیر - سکنه ۱۵۰ - سنی - کردی .

آب از چشمه - محصول غلات لبنیات توتون تنباکو - شغل زراعت گله داری - راه مارو .

چرخ آب - Çarx-âb - ده از دهستان چمچمال بخش صحنه شهرستان کرمانشاهان .

۱۲ ک جنوب صحنه - ۱۲ ک جنوب شوسه کرمانشاه به همدان .

دشت - سرد معتدل - سکنه ۶۶ - شیعه - کردی فارسی .

آب از گاما سیاب - محصول غلات تریاک حبوبات توتون - شغل زراعت - راه مارو .

چرخان - Çarxalân - ده از دهستان کلیای بخش سنقر کیای شهرستان کرمانشاهان .

۱۹ ک باختر سقر - ۲ ک جنوب مرزاه

دامنه - سرد سیر - سکنه ۲۵ - شیعه - کردی فارسی .

آب از چشمه - محصول غلات حبوبات تریاک توتون - شغل زراعت قالیچه جاجیم پلاس بافی - راه مارو .

چرخه لیان - Çarxe-bayân - ده از دهستان بیلاق بخش حومه شهرستان سنندج .

۲ ک شمال خاوری سنندج - ۱۰ ک شمال شوسه سنندج به همدان .

جلگه - سرد سیر - سکنه ۲۳۵ - سنی - کردی .

آب از چشمه - محصول غلات - شغل زراعت گله داری - صنایع دستی زنان قالیچه جاجیم گلیم بافی - راه مارو .

چرد اول - Çardâvol - یکی از دهستانهای ششگانه بخش شیروان چرداول شهرستان ایلام حدود آنت بشرح زیر است .

از طرف شمال و شمال باختر به کوه وردلان - از طرف خاور و جنوب باختر به دهستان شیروان و زنگوان از طرف باختر به دهستان خزل .

هو قعیت طبیعی کوهستانی - هوای آبادیهاییکه در دامنه ارتفاعات کوه وردلان واقع اند معتدل و آبادیهاییکه در طول جاده ماروچرد اول به بیچونند واقع شده اند گرمسیر است .

آب مشروب دهستان از چشمه و رودخانه تأمین میشود .

محصول عمده گندم جو حبوبات تریاک برنج لبنیات - شغل عمده زراعت و گلخانه داری است - صنایع دستی زنان بافتن سیاه چادر و یکنوع شال سفید جهت لباس مردان - قسمتی از سکنه دهستان در زمستان به گرمسیر نی خزل مرز عراق میروند - مرکز بخش در ده شباب از دهستان چرد اول میباشد - مذهب ساکنین مسلمان شیعه - زبان مادری آنها کردی است .

این دهستان از ۲۸ آبادی بزرگ و کوچک تشکیل شده جمعیت آن در حدود ۶۵۰ نفر است .

خراج مهم دهستان عبارتند از زنجیره - سرابله - کنگه بلند نثار بدر آباد .

چرسانه - Carsâne - ده از دهستان بیلوار بخش کامیاران شهرستان سنندج .

۲۶ ک شمال باختر کامیاران - ۱ ک باختر لون سادات :

دامنه - سردسیر - سکنه ۱۹۷ - سنی - کردی .

آب از چشمه - محصول غلات لبنیات - شغل زراعت گلهداری - راه مارو .

چرکس - Çarkas - ده از دهستان کلیائی بخش سنقر کلیائی شهرستان کرمانشاهان .

۲۳ ک شمال سنقر - ۱ ک بغداد شاه .

دامنه - سردسیر - سکنه ۴۵ - شیعه - کردی فارسی .

آب از چشمه - محصول غلات حبوبات تریاک توتون - شغل زراعت نالیچه جاجیم پلاس بافی - راه مارو - تابستان اتومبیل میتوان برد .

چرمله - Çar-male - ده از دهستان فعله کری بخش سنقر و کلیائی شهرستان کرمانشاهان .

۳۵ ک شمال خاوری سنقر - ۳ ک شمال راه فرعی سنقر به خسرو آباد .

کوهستانی - سردسیر - سکنه ۱۲۵۰ - شیعه - کردی فارسی .

آب از چشمه - محصول غلات انگور حبوبات تریاک توتون - شغل زراعت - قالیچه پلاس جاجیم بافی - قالیچه این محل در بخش سنقر بخوبی مشهور است - راه مارو .

در دو محل بفاصله ۵ کیلومتر واقع به علیا و سفلی مشهور سکنه علیا

۶۱۰ نفر است .

چرمیله - Çarmile - ده از دهستان حسین آباد بخش دیواندره شهرستان سنندج .

۱۱ ک شمال خاوری حسین آباد - ۸ ک خاور شوسه سنندج به سقز .

کوهستانی - سردسیر - سکنه ۱۶۰ - سنی - کردی .

آب از رودخانه و چشمه - محصول غلات حبوبات لبنیات قلمستان

توتون عمل - شغل زراعت گلهداری - راه مارو .

چرندو - Çarandu - ده از دهستان حسین آباد بخش حومه شهرستان سنندج .

۲۳ ک شمال سنندج - ۹ ک باختر شوسه سنندج به سقز .

کوهستانی - سردسیر - سکنه ۲۰۰ - سنی - کردی .

آب از رودخانه و چشمه - محصول غلات حبوبات لبنیات توتون صیفی - شغل زراعت گلهداری - راه مارو - با اصطلاح محل چرنو میگویند .

چرویش - Çerowric - ده از دهستان ماهیدشت بالا بخش مرکزی شهرستان کرمانشاهان .

۲۶ ک جنوب خاوری کرمانشاه - کنار رودخانه مرک .

دشت - سردسیر - سکنه ۲۴۵ - شیعه - کردی فارسی .

آب از رودخانه مرک - محصول غلات حبوبات لبنیات - شغل زراعت گلهداری زمستان گلهداران گرمسیر میروند - راه مارو .

چشمه آدینه - Çacme-âdine - ده از دهستان مهر بان بخش کیبود راهنگ شهرستان همدان .

۱۰۵ ک شمال باختری قصبه کیبود راهنگ - ۱۸ ک شمال خاوری همدان به بیچار .

کوهستانی - سردسیر - سکنه ۳۳۷ - شیعه - ترکی کردی .

آب از قنات و چشمه - محصول غلات دیم لبنیات جزئی انگور قلمستان شغل زراعت و گلهداری - راه مارو .

باندازه مصرف دامها آبادی نمک از شوره زار استفاده مینمایند .

چشمه آدینه - ده از دهستان خسرو آباد شهرستان بیچار .

۸ ک جنوب خاوری بیچار - ۱ ک باختر شوسه بیچار همدان .

تپه ماهور - سردسیر - سکنه ۱۸۰ - شیعه - کردی .

آب چشمه - محصول غلات لبنیات - شغل زراعت و گلهداری - قالیچه جاجیم گلیم بافی - راه مارو .

چشمه آلوچه - Çacme-âluçe - ده از دهستان کندوله بخش صحنه شهرستان کرمانشاهان .

۴۵ ک شمال باختر صحنه - ۲ ک جنوب راه کندوله .

دشت - سردسیر - سکنه ۵۵ - شیعه - فارسی کردی .

آب از چشمه - محصول غلات حبوبات تریاک توتون - شغل زراعت راه مارو .

چشمه ایاز - Çacme-ayâz - ده کوچکی است از دهستان نجف آباد شهرستان بیچار .

۱۵ ک شمال خاوری نجف آباد - ۲ ک جنوب شوسه بیچار سنندج .

سکنه ۳۶ نفر .

چشمه بابامیر - Çacme-bâbâ-mir - ده از دهستان بیلوار بخش مرکزی شهرستان کرمانشاهان .

فملا بدون سکنه است .

چشمه باد - Çacme-bâd - ده از دهستان بیلوار بخش مرکزی شهرستان کرمانشاهان .

۱۸ ک شمال خاوری دیزگران - ۴ ک جنگیزه.

کوهستانی - سردسیر - سکنه ۱۷۰ - سنی - کردی فارسی .
آب از چشمه و زرد آب رودخانه محلی - محصول غلات حبوبات لبنیات
تریاک توتون - شغل زراعت - قالیچه گلیم بافی - راه مارو .
چشمه باریک - çacme-bârik - ده از بخش ارگوازشهرستان
ایلام .

۱۲ ک باختر قلعه دره - کنار راه مارو مهران.

کوهستانی - معتدل - سکنه ۱۱۰ - شیعه - کردی ولری .
آب از چشمه - محصول غلات لبنیات - شغل زراعت و گله داری .

چشمه باغ - çacme-bâq - ده از دهستان میان دربند بخش
مرکزی شهرستان کرمانشاهان .

۲۵ ک شمال کرمانشاه - ۳ ک خاور فزانچی که سر راه شوسه واقع است
دامنه - سردسیر - سکنه ۱۰۰ - شیعه - کردی - فارسی .

آب از چشمه - محصول غلات حبوبات دیسی - شغل زراعت از قرانچی
اتومبیل میتوان برد .

چشمه بهالالدین - çacme-bahâoddin - ده از دهستان
کلیانی بخش سنقر کلیمانی شهرستان کرمانشاهان .

۲ ک شمال باختر سنقر - ۵ ک شمال باختر سطر .

دامنه - سردسیر - سکنه ۲۶۶ - شیعه - کردی فارسی .

آب از چشمه رودخانه و گاورودور - محصول غلات حبوبات تریاک توتون
شغل زراعت - قالیچه جاجیم پلاس بافی - دبستان دارد - کنار راه فرعی
سنقر به کل سفید .

چشمه بهادر - çacme-bahâdor - بنام فعلی آن چشمه
باریک مراجعه شود .

چشمه بید - çacme-bid - ده از دهستان بخش صالح آباد
شهرستان ایلام .

۱۲ ک جنوب ایلام - ۴/۵ ک خاوری شوسه ایلام - مهران .

کوهستانی - سردسیر - سکنه ۹۵ - شیعه - کردی .
آب از چشمه سار - محصول غلات لبنیات - شغل زراعت و گله داری .
راه مارو - ساکنین از طایفه سوری زمستان حدود گرمسیر همین بخش
میروند - چادر نشین هستند .

چشمه بید - ده از دهستان جلگه افشار دوم بخش اسدآباد شهرستان
همدان .

۲۴ ک جنوب باختر قصبه اسدآباد - ۱۰ ک خاور شوسه اسدآباد به
کنکاور .

کوهستانی - سردسیر - سکنه ۸۰ - شیعه - کردی فارسی .

آب از چشمه - محصول غلات لبنیات تریاک .

شغل زراعت و گله داری - صنایع دستی زنان جاجیم بافی - راه مارو .

چشمه بیگی - çacme-beygi - ده از دهستان بخش هرسین
شهرستان کرمانشاهان .

۱۸ ک باختر هرسین - ۵ ک جنوب شهر هرسین به کرمانشاهان .

دشت - سردسیر - معتدل - سکنه ۷۹ - شیعه - کردی فارسی .

آب از رودخانه - محصول غلات پنبه حبوبات تریاک - راه مارو
تابستان از جهات اتومبیل میتوان برد .

چشمه پونه - çacme-pune - ده از دهستان زردلان بخش
مرکزی شهرستان کرمانشاهان .

۹ ک جنوب خاوری کرمانشاه - ۷ ک جنوب خاوری سراب فیروزآباد
کوهستانی - سردسیر - سکنه ۸۰ - شیعه - لکی کردی فارسی .

آب از چشمه - محصول غلات تریاک لبنیات دغال هیزم - شغل زراعت
گله داری تهیه دغال هیزم - راه مارو . از طایفه بالاونده هستند .

چشمه پهن طاسبیدی - çacme-pahn-tâs-bandi - ده
از دهستان ترک شهرستان ملایر .

۳۳ ک شمال باختری شهر ملایر - ۳ ک باختر راه شوسه ملایر بهمدان
کوهستانی - معتدل مالاریائی - سکنه ۲۳۳ - شیعه - ترکی و فارسی .

آب از چشمه - محصول غلات - شغل زراعت - صنایع دستی زنان قالی
بافی - راه مارو .

چشمه پهن ننج - çacme-pahn-nanaj - ده از دهستان
ترک شهرستان ملایر .

۱۸ ک شمال شهر ملایر - کنار راه اتومبیل رو قوزان به قشلاق .

جلگه - معتدل مالاریائی - سکنه ۵۱ - شیعه - ترکی و فارسی .

آب از چشمه - محصول غلات - شغل زراعت .

صنایع دستی زنان قالی بافی - راه اتومبیل رو .

چشمه پیران - çacme-pirân - از دهستان بیلو اربخش مرکزی
کرمانشاه - فعلا مغر و به است .

چشمه جاقلی - çacme-jân-qoli - ده از دهستان نجف آباد
شهر بیجار .

۲۲ ک خاور نجف آباد - ۵ ک جنوب شوسه بیجار سنندج

تپه ماهور - سردسیر - سکنه ۱۹۰ - شیعه - کردی فارسی :

آب از چشمه - محصول غلات لبنیات و میوه - شغل زراعت گله داری
صنایع دستی زنان قالیچه گلیم جاجیم بافی - راه مارو .

چشمه چراغ - çacme-çerâq - ده از دهستان فعله کری بخش
سنقر کلیمانی شهرستان کرمانشاهان .

۱ ک شمال سنقر - ۳ ک راه فرعی سنقر به ده عباس .

کوهستانی - سردسیر - سکنه ۴۰ - شیعه - کردی فارسی .

آب از چشمه - محصول غلات دیم - شغل زراعت قالیچه پلاس جاجیم بافی .

چشمه خرساک - çacme-xersak - ده از دهستان زماهدشت
بخش مرکزی شهرستان کرمانشاهان .

۳ ک جنوب خاوری کرمانشاه - ۱ کیلومتری جنوب رودخانه مرک
دشت - سردسیر - سکنه ۱۵۰ - شیعه - کردی فارسی .

آب از دو رشته قنات - محصول غلات حبوبات چغندر قند لبنیات
شغل زراعت گله داری - راه مارو .

چشمه خسرو - Çacme-xosrow - ده اژدهستان بیلوار بخش مرکزی شهرستان کرمانشاهان .

۱۹ ک شمال خاوری دیزگران - ۱/۵ شمال باقله پائین .

کوهستانی - سردسیر - سکنه ۱۲۵ - سنی - کردی فارسی .

آب از چشمه - محصول غلات حبوبات لبنیات - شغل زراعت - راه مارو .

چشمه خلیل - Çacme-xalil - ده از دهستان خسرو آباد

شهرستان بیجار .

۱ ک شمال خسرو آباد - کنار راه مارو خسرو آباد - به بیجار

تپه ماهور - سردسیر - سکنه ۴۳۰ - شیعه - کردی فارسی

آب چشمه - محصول غلات لبنیات - شغل زراعت گله‌داری - قالیچه‌جاییم

کلیم بافی - راه مارو

حط تلگراف و تلفن بیجار به خسرو آباد - از کنار آن میگذرد

چشمه دراز - Çacme-derâz - ده از دهستان خسرو آباد

شهرستان بیجار

۲۱ ک شمال باختری خسرو آباد - ۴۰ ک جنوب کوه چهل تن .

کوهستانی - سردسیر - سکنه ۲۲۰ - شیعه و سنی - کردی .

آب چشمه - محصول غلات لبنیات - شغل زراعت گله‌داری - صنایع دستی

زنان قالیچه‌گیم جاییم بافی - راه مارو .

چشمه رو باه - Çacme-rubâh - ده از دهستان خسرو آباد

شهرستان بیجار .

۴ ک شمال خاوری خسرو آباد - ۲ ک حاجی آباد .

تپه ماهور - سردسیر - سکنه ۳۷۰ - شیعه - کردی فارسی و ترکی .

آب از چشمه - محصول غلات لبنیات - شغل زراعت گله‌داری - صنایع

دستی زنان قالیچه‌گیم جاییم بافی - راه مارو .

چشمه زر - Çacme-zar - ده از دهستان هندیمنی بخش بدره

شهرستان ایلام .

۱۰۵ ک خاور ایلام - ۳ ک شمال راه مارو صیمیره .

کوهستانی - گرمسیر - سکنه ۵۰ - شیعه - کردی .

آب از چشمه - محصول غلات حبوبات تریاک لبنیات - شغل زراعت و

گله‌داری - راه مارو .

چشمه زنگی - Çacme-zangi - ده از دهستان بیلوار بخش

مرکزی شهرستان کرمانشاهان .

۱۶ ک شمال خاوری دیزگران - ۲ ک شمال چنگیزه .

کوهستانی - سردسیر - سکنه ۱۵۵ - سنی - کردی فارسی .

آب از چشمه - محصول غلات حبوبات لبنیات - شغل زراعت - قالیچه

کلیم جاییم بافی - راه مارو .

چشمه زورق - Çacme-zowraq - ده از دهستان کمازان

شهرستان ملایر .

۴ ک جنوب خاوری شهر ملایر - ۱ ک شمال راه شوسه ملایر به اراک .

کوهستانی - معتدل ملایر - سکنه ۲۴۰ - شیعه - فارسی .

آب از قنات - محصول غلات صیفی - شغل زراعت - صنایع دستی زنان

قالی بافی - راه مارو .

چشمه سرخ - Çacme-sorx - ده از بخش چوار شهرستان

ایلام .

۱۴ ک شمال باختری چوار - ۱۴ ک باختر راه شوسه ایلام به شاه آباد

کوهستانی - سردسیر - سکنه ۷۰ - شیعه - کردی

آب از چشمه - محصول غلات حبوبات - شغل زراعت و گله‌داری - صنایع

قالی بافی - راه مارو . چادر نشین هستند .

چشمه سفید - Çacme-sefid - ده از دهستان حومه بخش

کرند شهرستان شاه آباد .

۱۰ ک جنوب خاوری کرند - ۳ ک جنوب شوسه شاه آباد .

دشت - سردسیر - سکنه ۵۰۰ - شیعه - کردی فارسی .

آب از قنات - محصول غلات حبوبات لبنیات - شغل زراعت گله‌داری -

راه فرعی بشوسه و دهستان دارد .

چشمه سفید - Çacme-sefid - ده از دهستان ماهیدشت پائین بخش مرکزی شهرستان

کرمانشاهان .

۵ ک جنوب باختری کرمانشاه - کنار شوسه کرمانشاه شاه آباد .

دامنه - سردسیر - سکنه ۳۲۰ - شیعه - کردی فارسی .

آب از قنات - محصول غلات حبوبات جزئی گله‌داری .

چشمه سفید - Çacme-sefid - ده از بخش سنجایی شهرستان کرمانشاه

۱۴ ک جنوب باختری کوزران - ۲ ک سبز علمی خات .

کوهستانی - سردسیر - سکنه ۱۲۰ - مسلمان - کردی فارسی .

آب از چشمه - محصول غلات حبوبات جزئی میوجات لبنیات - شغل زراعت

گله‌داری - راه مارو - تابستان اتومبیل میتوان برد .

چشمه سفید - Çacme-sefid - ده از دهستان کلیائی بخش سنقر کلیائی شهرستان

کرمانشاهان .

۳۲ ک شمال باختر سنقر - ۶ ک شمال هفت آشیان .

دامنه - سردسیر - سکنه ۱۰۰ - شیعه - کردی فارسی .

آب از چشمه - محصول غلات حبوبات تریاک توتون - شغل زراعت

صنایع دستی قالیچه جاییم پلاس بافی .

تابستان از هفت آشیان اتومبیل میتوان برد .

چشمه سفید - Çacme-sefid - ده کوچکی است از بخش گوران شهرستان شاه آباد

۲۳ ک شمال کهوره - سکنه ۵۰ نفر .

چشمه سنگی - Çacme-sangi - ده از دهستان سیاه منصور بخش

مرکزی شهرستان شاه آباد .

۲۸ ک جنوب خاوری شاه آباد - ۵ ک جنوب چقاچنگه

دشت سردسیر سکنه ۳۸۰ - شیعه - کردی فارسی .

آب از چشمه - محصول غلات دیم لبنیات - شغل زراعت گله‌داری

راه فرعی شاه آباد از طریق کارخانه قند دارد .

زمستان عده از گله داران گرمسیر چراول میروند.

چشمه سنگین - *Çacme-sangin* - ده از دهستان سیلستان شهرستان بیجار .

۲۳ ک جنوب باختری حسن آباد سوگند - ۶ ک راه فرعی حسن آباد بیجار . کوهستانی - سردسیر - سکنه ۳۳۰ - شیعه - کردی .

آب از چشمه - محصول غلات لبنیات انگور - شغل زراعت گلداری صنایع دستی زنان قالیچه و جاجیم بافی - راه مارو دبستان دارد .

چشمه سهراب - *Çacme-sohrâb* - ده از دهستان چچمال بخش صحنه شهرستان کرمانشاهان .

۳۶ ک باختر صحنه - کنار شوسه کرمانشاه سنقر .

کوهستانی - سرد معتدل - سکنه ۱۳۵ - شیعه - کردی فارسی .

آب از رودخانه دینور و چشمه - محصول غلات برنج توتون تریاک شغل زراعت

در کوه این آباد محلی بنام آوزا اطاقهای سنگی از آثار قدیم وجود دارد .

چشمه سید یعقوب - *Çacme-seyyed-ya'qub* - ده کوچکی است از بخش گوران شهرستان شاه آباد .

۶ ک شمال باختر گهواره - سکنه ۴۰ نفر - سادات حیدری هستند .

چشمه شاه قلی - *Çacme-câh-qoli* - ده از دهستان کلیائی بخش اسدآباد شهرستان همدان .

۲۳ ک شمال باختری قصبه اسدآباد - ۱ ک نادرآباد

کوهستانی - سردسیر - سکنه ۲۸۱ - شیعه - کردی .

آب از قنات - محصول غلات لبنیات

شغل زراعت و گله داری - صنایع دستی زنان جاجیم بافی - راه مارو

چشمه شیرین - *Çacme-cirin* - ده از دهستان هند مینی بخش بدره شهرستان ایلام .

۱۰۶ ک خاور ایلام - کناره راه مارو صیمره .

کوهستانی - گرمسیر - سکنه ۳۷۰ - شیعه - کردی .

آب از چشمه - محصول غلات لبنیات تریاک حبوبات - شغل زراعت و گله داری - راه مارو

چشمه طوران - *Çacme-turân* - ده از دهستان کلیائی بخش سنقر کلیائی شهرستان کرمانشاهان .

۲ ک باختر سنقر - ۳ ک جنوب سیرکوه .

دشت - سرد - سیر - سکنه ۳۴۰ - شیعه - کردی فارسی .

آب از چشمه - محصول غلات حبوبات تریاک توتون انگور قلمستان شغل زراعت - قالیچه جاجیم پلاس بافی - راه مارو .

تابستان از سطر اتومبیل میتوان برد .

چشمه علی محمد - *Çacme-ali-mohammad* - ده از دهستان کمازان شهرستان ملایر

۲ ک جنوب خاوری شهر ملایر - کنار راه شوسه ملایر اراک

جلگه - معتدل مالاریائی - سکنه ۲۰۸ - شیعه - فارسی .

آب از قنات به محصول غلات - شغل زراعت

صنایع دستی زنان قالی بافی - راه اتومبیل رو .

چشمه غلام ویس - *Çacme-qolâm-veys* - ده از دهستان وینور بخش صحنه شهرستان کرمانشاهان .

۴۵ ک شمال باختری صحنه - ۱ ک باختر شوسه کرمانشاه به سنقر

دامنه - سردسیر - سکنه ۲۸۵ - شیعه - کردی فارسی .

آب از چشمه و رودخانه گرم بست - شغل زراعت راه مارو

چشمه قادر - *Çacme-qâder* - ده از دهستان چچمال بخش صحنه شهرستان کرمانشاهان

۴ ک جنوب باختر صحنه - ۵ ک جنوب شوسه کرمانشاه به همدان

دشت - سرد معتدل - سکنه ۶۰ - شیعه - کردی فارسی .

آب از چشمه - محصول غلات حبوبات تریاک توتون .

شغل زراعت - تابستان اتومبیل میتوان برد .

چشمه قاضی - *Çacme-qâzi* - ده از دهستان حومه شهرستان ملایر .

۱۴ ک جنوب خاورد شهر ملایر - ۱ ک شمال راه شوسه ملایر به اراک .

جلگه - معتدل مالاریائی - سکنه ۹۵ - شیعه - فارسی

آب از چشمه - محصول غلات صیفی - شغل زراعت

صنایع دستی زنان قالی بافی - راه مارو

چشمه قره - *Çacme-qare* - ده از دهستان فعله کری بخش سنقر کلیائی شهرستان کرمانشاهان .

۳۲ ک شمال خاوری سنقر - متصل به هزارخانی بالا .

کوهستانی - سردسیر - سکنه ۱۱۰ - شیعه - کردی فارسی

آب از رودخانه هزار خانی و چشمه - محصول غلات حبوبات تریاک توتون

شغل زراعت - قالیچه جاجیم پلاس بافی .

چشمه قصابان - *Çacme-qassâbân* - ده از دهستان چهار بلوک بخش سمینه رود شهرستان همدان

۸ ک جنوب قصبه بهار - کنار شوسه همدان - ۱۲ ک همدان .

دامنه - سردسیر - سکنه ۲۲۴ - شیعه - ترکی و فارسی .

آب از چشمه - محصول غلات لبنیات - شغل زراعت و گله داری

چشمه قوط - *Çacme-qot* - ده از دهستان کلیائی بخش سنقر کلیائی شهرستان کرمانشاهان .

۲ ک باختر سنقر - ۲ ک جنوب چشمه طوران .

کوهستانی - سرد سیر - سکنه ۲۵۳ - شیعه - کردی فارسی .

آب از چشمه - محصول غلات حبوبات تریاک توتون - شغل زراعت - قالیچه جاجیم پلاس بافی - راه مارو .

چشمه قلعه - *Çacme-qal'e* - ده کوچکی از دهستان کلیائی بخش سنقر و کلیائی شهرستان کرمانشاهان .

۱۵ ک باختر سنقر - ۲ ک جنوب سطر

دامنه - سردسیر - سکنه ۱۱۰ - شیعه - کردی فارسی.

آباز چشمه - محصول حبوبات - شغل زراعت - راه مالرو از سطر اتومبیل میتوان برد .

چشمه قلی - çacme-qoli - ده از دهستان خسروآباد شهرستان بیجار .

۱۹/۵ ک شمال باختری خسروآباد - کنار رودخانه سراب شهرک تپه ماهور - سردسیر - سکنه ۴۳۰ - شیعه - کردی فارسی .

آباز چشمه - محصول غلات لبنیات - شغل زراعت گله داری - صنایع دستی قالیچه جاجیم گلیم بافی - راه مالرو - تپه ای در باختر آبادی وجود که آنرا بنیه قدیم و حقیقت در آن کشف شده لذا معلوم میشود درازمنه قدیم آبادی معتبری بوده است.

چشمه قنبر - Çacme-qanbar - ده از دهستان دینور بخش صحنه شهرستان کرمانشاهان .

۳۸ ک شمال باختری صحنه - ۱۱ ک باختر شوسه کرمانشاه به سنقر . دامنه - سردسیر - سکنه ۶۵ - شیعه - کردی فارسی .

آباز رودخانه گرم بست - محصول غلات حبوبات توتون تریاک چغندر قند شغل زراعت - تابستان اتومبیل تا نزدیکی آبادی میرود .

چشمه کاظم - Çacme-kâzem - ده از دهستان نجف آباد شهرستان بیجار

۱۷ ک شمال خاوری نجف آباد - ۳ ک جنوب شوسه بیجار سنندج . تپه ماهور - سردسیر - سکنه ۱۷۰ - شیعه - کردی فارسی .

آباز چشمه - محصول غلات لبنیات - شغل زراعت گله داری - صنایع دستی زنان قالیچه گلیم جاجیم بافی - راه مالرو :

چشمه کبود - Çacme-kabud - ده از بخش هرسین شهرستان کرمانشاهان .

۲۰ ک جنوب باختری هرسین - ۲ ک گنجوان .

کوهستانی - سردسیر - سکنه ۳۶۴ - شیعه - کردی فارسی - آب چشمه و قنات - محصول غلات دیمی و مختصر آبی تریاک - شغل زراعت - راه مالرو .

چشمه کبود - ده از بخش صالح آباد شهرستان ایلام .

۱۱ ک جنوب ایلام شمال خاوری صالح آباد - ۳ ک خاوری شوسه ایلام مهران .

کوهستانی - سردسیر - سکنه ۲۸۰ - شیعه - کردی .

آباز چشمه ها - محصول غلات توتون لبنیات - شغل زراعت و گله داری - راه مالرو - ساکنین از طایفه عالی بیگی . زمستان ده ای برای تعلیف احشاء خود حدود شمالی صالح آباد میروند .

چشمه کبود - ده از دهستان بیلوار بخش مرکزی شهرستان کرمانشاهان .

۱۰/۵ باختر مرزبانی - ۱ ک جنوب راه فرعی مرزبانی بکرمانشاه - پشت - سردسیر - سکنه ۲۰۰ - شیعه - کردی فارسی .

آباز چشمه - محصول غلات حبوبات تریاک توتون - شغل زراعت در فصل خشکی اتومبیل میتوان برد .

چشمه کبود - ده از دهستان منصوریه بخش مرکزی شهرستان شاه آباد ۴ ک جنوب خاوری شاه آباد

دامنه - سردسیر سکنه ۱۸۳ - شیعه - کردی فارسی .

آب از چشمه - محصول غلات دیم لبنیات - شغل زراعت گله داری راه مالرو .

چشمه کبود - ده از دهستان چهاربلوک بخش سیمینه رود شهرستان همدان .

۱۸ ک باختر قعبه بهار - بین شوسه کرمانشاه و کردستان .

کوهستانی - سردسیر - سکنه ۱۵۶ - شیعه - ترکی .

آباز چشمه و قنات - محصول غلات حبوبات صیفی لبنیات - شغل زراعت و گله داری - صنایع دستی زنان قالی بافی - راه اتومبیل رو .

چشمه کبود - ده از دهستان خالصه بخش مرکزی شهرستان کرمانشاهان . ۲۳ ک شمال باختری کرمانشاه - ۱ ک شمال شوسه روانسر .

دشت - سردسیر - سکنه ۱۰۷ - شیعه - کردی - فارسی .

آب سیوان و چشمه - محصول غلات حبوبات دیمی لبنیات - شغل زراعت **چشمه کبود** - به نظر ویس جوب مراجعه شود .

چشمه کره - çacme-kare - ده از دهستان کلیانی بخش سنقر کلیانی شهرستان کرمانشاهان .

۳۶ ک شمال سنقر - ۴ ک باختر گروکانه بالا .

کوهستانی - سردسیر - سکنه ۱۷۰ - شیعه - کردی فارسی .

آباز چشمه - محصول غلات حبوبات تریاک توتون .

شغل زراعت - قالیچه جاجیم پلاس بافی - راه مالرو .

چشمه کور - Çacme-kure - ده از دهستان بیر تاج شهرستان بیجار .

۴ ک خاور بیجار - ۱۲ ک جنوب شوسه بیجار - زنجان .

تپه ماهور - سردسیر - سکنه ۴۳۰ - شیعه - کردی فارسی .

آباز چشمه - محصول غلات لبنیات انگور - شغل زراعت گله داری . صنایع دستی زنان قالیچه بافی - راه مالرو - تابستان از طریق تخت اتومبیل میتوان برد .

چشمه گچ - Çacme - gaç - ده از دهستان جلالوند بخش مرکزی شهرستان کرمانشاهان .

۶۱ ک جنوب کرمانشاه - ۱۰ ک چنار مرکز دهستان

کوهستانی - سردسیر - سکنه ۵۴۰ - شیعه - لکی کردی فارسی .

آباز چشمه - محصول غلات لبنیات تریاک - شغل زراعت گله داری راه مالرو .

چشمه گنداب - çacme-gandâb - ده از دهستان خرم رود شهرستان تویسرکان .

چشمه محمد علی - Çacme-mohammad-ali - به اشرف آباد مراجعه شود .

چشمه منتش - Çacme-mantac - ده از دهستان بیلاق بخش قروه شهرستان سنج .

۶۶ ک شمال باختر قروه - ۱۹ شمال بلاغی .

تپه ماهور - سردسیر - سکنه ۵۵۰ - سنی - کردی .

آب از چشمه - محصول غلات لبنیات حیوانات - شغل زراعت گله داری - راه مارو .

صنایع دستی زنان قالیچه جاجیم گلیم بافی است

چشمه مهدی - Çacme-mehdi - ده از بخش هرسین شهرستان کرمانشاهان .

۱۰ ک جنوب باختری هر سین - ۳ ک کل کوشوند .

کوهستانی - سردسیر - سکنه ۴۴ - شیعه - کردی فارسی .

قنات و چشمه - محصول غلات دیمی جزئی آبی زرت تریاک - شغل زراعت راه مارو .

چشمه نساو - Çacme-nesâr - ده از دهستان قبادی بخش ثلاث شهرستان کرمانشاه .

۱۴ ک شمال بیله تاب - کوهستانی - سردسیر - سکنه ۱۰۰ سنی - کردی

آب از چشمه ها - محصول غلات حیوانات لبنیات - شغل زراعت گله داری - راه مارو - ساکنین از طایفه قبادی هستند .

چشمه نصریان - Çacme-nasriyân - ده از دهستان ایوان بخش گیلان شهرستان شاه آباد .

۳ ک جنوب خاوری جوی زرکنار شوسه شاه آباد به ایلام .

دشت - سردسیر - سکنه ۵۰ - شیعه - کردی فارسی .

آب از سراب ایوان - محصول غلات حیوانات لبنیات ذرت توتون - شغل زراعت گله داری - چادر نشین هستند - زمستان گرمسیر میروند .

چشمه نوش - Çacme-nuc - ده از دهستان کنگاور بخش کنگاور شهرستان کرمانشاهان .

۱۷ ک شمال خاوری کنگاور - ۶ ک خاور شوسه کرمانشاه همدان .

دشت - سردمعدل - سکنه ۱۸۵ - شیعه - فارسی کردی .

آب از قنات - محصول غلات دیمی و آبی تریاک حیوانات - شغل زراعت راه مارو .

چشمه ولد - Çacme-valad - ده از دهستان چهاردولی بخش اسد آباد شهرستان همدان .

۱۸ ک شمال باختری قصبه اسد آباد - ۳ ک کک .

کوهستانی - سردسیر - سکنه ۱۱۹ - شیعه - کردی .

آب از قنات - محصول غلات لبنیات - شغل زراعت و گله داری - صنایع دستی زنان قالی بافی - راه مارو .

چشمه هلنگ - Çacme - holang - ده از بخش سنجاوی شهرستان کرمانشاه .

۳۹ ک شمال باختری تویسرکان - ۳ ک شوسه کنگاور همدان .

کوهستانی - سردسیر - سکنه ۴۰۰ - شیعه - فارسی .

آب از چشمه و قنات - محصول غلات دیم لبنیات - شغل زراعت گله داری راه مارو - مزرعه قنبر آباد جزء این ده منظور شد .

چشمه گیلان - Çacme-gilân - ده از دهستان کلیانی بخش سنقر کلیانی شهرستان کرمانشاهان .

دامنه - سردسیر - سکنه ۲۳۰ - شیعه - کردی فارسی .

آب از چشمه - محصول غلات حیوانات تریاک توتون

شغل زراعت - قالیچه جاجیم بلاس بافی - تابستان از کل سفیداتومبیل میتوان برد .

چشمه ماکان - Çacme-mâkân - نام محلی است از دهستان ماهیدشت بالا بخش مرکز شهرستان کرمانشاهان .

۴ ک جنوب خاوری کرمانشاه - ۶ ک سراب فیروز آباد .

دامنه - سردسیر - سکنه ۱۰۵ - شیعه - کردی .

آب از چاه و چشمه - محصول غلات لبنیات .

شغل زراعت و گله داری - چادر نشین هستند زمستان گرمسیر میروند یکی از نقاط خوش آب و هوای ماهیدشت علیه محسوب میشود .

چشمه ماهی - Çacme-mâhi - ده از دهستان هلیلان - بخش مرکزی شهرستان شاه آباد .

۳۰ ک جنوب خاوری هرسم - ۱۲ ک شاه بداغ .

دشت - سرد معتدل - سکنه ۳۳۰ - شیعه - لکی - کردی فارسی چشمه - محصول غلات لوبیا تریاک لبنیات - شغل زراعت و گله داری راه مارو .

۲ کیلومتری این آبادی قلعه خرابه ای بنام حیاتی وجود دارد که از آثار قدیم است .

چشمه ماهی - ده از دهستان خزل شهرستان نهاوند .

۴ ک شمال باختری شهر نهاوند - ۸ ک جنوب راه شوسه نهاوند بکرمانشاه کنار گاو ماسیاب .

کوهستانی - سردسیر مالاریایی - سکنه ۱۳۸ - شیعه - لری و فارسی

آب از چشمه - محصول غلات توتون تریاک چغندر لبنیات - شغل زراعت و گله داری - راه مارو .

ایل ترکاشوند برای تعلیف احشام باین ده می آیند .

چشمه ماهی - ده از دهستان دوستان بخش بدره شهرستان ایلام

۸۱ ک خاور ایلام - ۶ ک شمال راه مارو بدره به ایلام .

کوهستانی - گرمسیر - سکنه ۱۱۰ - شیعه - کردی .

آب از چشمه بهرام خانی - محصول غلات لبنیات حیوانات تریاک - شغل زراعت و گله داری .

درسه محل بمفاصله ۱۱ الی ۴ کیلومتر واقع بنام بالا - پائین میان مشهور است . وسکنه پائین و میان هر یک ۵ نفر است

۴۸ك جنوب كوزران - ۶ك راه فرعی شاه آباد به گهواره .
 کوهستانی - سردسیر - سکنه ۲۰۰ - مسلمان - کردی فارسی .
 آب از چشمه - محصول غلات حبوبات دیم لبنیات - شغل زراعت گله داری
 تهیه ذغال و هیزم - راه مالرو تا بستان اتومبیل میتوان برد - زمستان
 نصف سکه برای تعلیف احشام گرمسیر حدود نفت شاه میروند .
 چشمه در - Qacmidor - ده از دهستان ژاوه رود بخش رزاب
 شهرستان سنج .
 ۲۴ ك جنوب خاور رزاب - ۸ك شمال باختر بایگلان .
 کوهستانی - سردسیر - سکنه ۷۰۰ - سنی - کردی .
 آب از رودخانه بایگلان و چشمه - محصول غلات توتون پنبه لبنیات
 میوه جات - شغل زراعت گله داری - صنایع دستی زنان گلیم بافی
 راه مالرو .
 چشین - Qecin - ده از دهستان چهار بلوک بخش سیمینه رود
 شهرستان همدان .
 ۶ك جنوب خاوری همدان - ۳ك تفریحان .
 کوهستانی - سردسیر - سکنه ۴۵۰ - شیعه - ترکی و فارسی .
 آب از چشمه و رودخانه خاکو - محصول غلات حبوبات لبنیات - شغل
 زراعت - صنایع دستی زنان قالی بافی - راه مالرو .
 باین ده کتین نیز میگویند .
 چفته - Qafte - ده از دهستان سرقلعه (گرمسیر ولد بیگی) بخش
 ثلاث شهرستان کرمانشاهان
 ۷ك شمال باختر سرقلعه - کنار راه فرعی باویسی به سر بل ذهاب
 دشت - گرمسیر - سکنه ۳۵۰ - سنی - کردی .
 آب از چاه و سر آب سرقلعه - محصول غلات حبوبات دیم لبنیات - شغل
 زراعت گله داری - زمستان در حدود ۲۰۰ خانوار از ایل ولد بیگی
 برای تعلیف احشام و زراعت حدود این آباد ساکن میشوند .
 چفته - ده از بخش سنجایی شهرستان کرمانشاه .
 ۴۰ك جنوب كوزران - ۶ك خاور راه فرعی شاه آباد به گهواره .
 کوهستانی - سردسیر - سکنه ۲۰۰ - مسلمان - کردی فارسی .
 آب از چشمه - محصول غلات حبوبات دیم لبنیات - شغل زراعت و
 گله داری - تهیه ذغال و هیزم - راه مالرو - در تابستان اتومبیل میتوان
 برد - زمستان گله داران گرمسیر حدود نفت شاه میروند .
 چفته دره - Qafte-dare - ده از دهستان چیمال بخش صحنه
 شهرستان کرمانشاهان .
 ۱۶ك جنوب خاوری صحنه - ۷ك جنوب شوسه کرمانشاه به همدان .
 کوهستانی - سرد معتدل - سکنه ۶۰۰ - شیعه - کردی فارسی .
 آب از چشمه - محصول غلات دیمی - شغل زراعت - راه مالرو .
 چفته و بیت - Qafte-voneyt - ده از دهستان ایوان بخش کیلان
 شهرستان شاه آباد .
 ۹ك باختری جوی زر - ۴ك جنوب شوسه شاه آباد به ایلام .
 دشت - سردسیر - سکنه ۳۵۰ - شیعه - کردی فارسی .

آب از رودخانه کنگر - محصول غلات برنج حبوبات توتون لبنیات
 شغل زراعت و گله داری - چادر نشین - زمستان به گرمسیر غربی ایوان
 و حدود سومار میروند .
 مزرعه چشمه دانوک جزء این قریه است .

چقدر - Cafdar - ده از دهستان کلیایی بخش سنقر کلیایی شهرستان
 کرمانشاهان .

۲۹ك شمال باختر سنقر - ۵ك شمال سراب سورن آباد .
 دامنه - سردسیر - سکنه ۱۹۰ - شیعه - کردی فارسی .

آب از چشمه و قنات - محصول غلات حبوبات تریاک توتون - شغل
 زراعت - قالیچه جاجیم پلاس بافی - تابستان از میدان اتومبیل
 میتوان برد .

چقا - Qeqa - (چقا بزبان کردی یعنی تپه) ده از دهستان فار سینج
 اسد آباد شهرستان همدان .

۳۳ك جنوب باختری قصبه اسد آباد - ۷ك فار سینج
 کوهستانی - سردسیر - سکنه ۸۰۰ - شیعه - کردی .

آب از قنات - محصول غلات توتون لبنیات غسل انگور - شغل
 زراعت و گله داری تربیت بوقلمون - صنایع دستی زنان قالی بافی
 راه مالرو .

در دو محل بفاصله يك كيلومتر واقع بالا و پائین نامیده میشوند - سکنه
 بالا ۳۵ نفر است .

چقائی - Qeqai - ده از دهستان سامن شهرستان ملایر .

۲۹ك جنوب شهر ملایر - ۳ك خاور راه شوسه ملایر به بروجرد .

چلگه - معتدل مالاریایی - سکنه ۱۲۵ - شیعه - فارسی .

آب از قنات - محصول غلات - شغل زراعت - صنایع دستی زنان قالی بافی
 راه مالرو .

چقاهلی - Qeqa-elahi - ده از بخش سنجایی شهرستان
 کرمانشاهان .

۱۲ك خاور كوزران - کنار رودخانه مرک .

دشت - سردسیر - سکنه ۱۵۰ - شیعه - کردی فارسی .

آب از سراب میر عزیزی - محصول غلات حبوبات دیم لبنیات - شغل
 زراعت گله داری راه مالرو - تابستان اتومبیل میتوان برد - گله داران
 زمستان گرمسیر حدود قصر شیرین میروند .

بوسیله موتور از آب رودخانه مرک استفاده مینمایند .

چقا امان - Qeqa-amân - ده از بخش سومار شهرستان
 قصر شیرین .

۶ كيلومتری جنوب سومار - ۳ك مرز ایران و عراق

دامنه - گرمسیر - سکنه ۷۰ - شیعه - کردی .

آب از رودخانه کنگیر - محصول غلات لبنیات و مختصر پنبه زرت
 حبوبات - شغل زراعت گله داری - راه بهر طرف مالرو .

چقا بهار - *Seqâ-bahâr* - ده از دهستان باوند پور بخش

مرکزی شهرستان شاه آباد .

۳۰ ک شمال خاوری شاه آباد - ۳ ک شمال شوسه کرمانشاه شاه آباد .

دشت - سردسیر - سکته ۲۱۲ - شیعه - کردی - فارسی .

آب از نهر چهارزبر - محصول غلات دیم لبنیات .

شغل گله داری و زراعت - زمستان اکثر سکته گرمسیر گچ قصر

شیرین میروند .

چقا بیکه - *Seqâ-pike* - بنام فعلی آن ملک آباد مراجعه شود .

چقا جان علی - *Seqâ-jân-ali* - ده از دهستان چچمال - بخش

صحنه شهرستان کرمانشاهان .

۱۷ ک - جنوب باختری صحنه - ۳ ک جنوب شوسه کرمانشاه .

دشت - سرد معتدل - سکته ۱۱۰ - شیعه - کردی - فارسی .

آب از رودخانه گاماسیاب - محصول غلات حبوبات تریاک توتون پنبه .

شغل زراعت - راه مالرو تابستان از طریق فراش اتومبیل می رود .

چقا جنگا - *Seqâ-jengâ* - ده از دهستان منصوری بخش مرکزی

شهرستان شاه آباد .

۲۳ ک جنوب خاوری شاه آباد - کنار راه فرعی شاه آباد به

بلنگ کرد .

دشت - سردسیر - سکته ۸۴۷ - شیعه - کردی فارسی .

آب از رودخانه سراوند - محصول غلات و لبنیات - شغل زراعت

گله داری - اکثر سکته زمستان گرمسیر گیلان غرب میروند .

در دومحل نزدیک بهم واقع به علیا و سنلی مشهور سکته علیا ۵۳۶

یکی در جنوب دیگری در شمال رودخانه واقع است .

آثار قلعه خراب قدیمی در روی تپه مجاور آبادی دیده میشود .

چقا چوین - *Seqâ-Çubin* - ده کوچکی است از بخش گورانب

شهرستان شاه آباد .

۶ ک شمال باختر گهواره - سکته ۵ نفر - سادات حیدری هستند

نام قدیم آن خراطها بوده است .

چقا حسین - *Seqâ-hoseyn* - ده از دهستان ماهیدشت پائین

بخش مرکزی شهرستان کرمانشاهان .

۶ ک شمال باختر رباط ماهیدشت - ۱ ک راه فرعی قلعه داراب خان .

دشت - سردسیر - سکته ۱۲۵ - شیعه کردی فارسی .

آب از چاه - محصول غلات دیم لبنیات - شغل زراعت و گله داری

راه مالرو .

چقا حمام - *Seqâ-hammâm* - نام تپه ایست در ۱۹ کیلومتری

شمال نفت شاه کنار شوسه نفت شاه بقصر شیرین .

باسگاه مرزبانی دارد - زمستان قشلاق عده ای از طوایف قلخانی

گورانی است .

آب از رودخانه کنگا کش .

چقا رضا - *Seqâ-rezâ* - ده از بخش سنجا بی شهرستان کرمانشاهان

چقا براله - *Seqâ-berâle* - ده از دهستان بیلواری بخش کامیاران

شهرستان سنندج .

۵ ک جنوب کامیاران - کنار راه شوسه کرمانشاه و سنندج .

چلنگه - سردسیر - سکته ۱۲۱ - سکته - کردی .

آب از چاه - محصول غلات لبنیات - شغل زراعت گله داری .

چقا بلك علی رضا - *Seqâ-balak-ali-rezâ* - ده از

دهستان ماهیدشت بخش مرکزی شهرستان کرمانشاهان .

۸ ک شمال رباط ماهیدشت - ۱ ک چقا بلك محمد زمان خان

دشت - سردسیر - سکته ۴۰۰ - شیعه - کردی - فارسی .

آب از چشمه و قنات - محصول غلات حبوبات دیم لبنیات شغل

زراعت و گله داری - تابستان اتومبیل میتوان برد .

چقا بلك قلعه - *Seqâ-balak-qal'e* - ده از دهستان ماهیدشت

بخش مرکزی شهرستان کرمانشاهان .

۶ ک شمال رباط ماهیدشت - ۲ ک قمشه لرنزنگه

دشت - سردسیر - سکته ۳۶۵ - شیعه - کردی - فارسی .

آب از قنات - و از رودخانه مرک - محصول غلات حبوبات دیم

- فندر قند .

شغل زراعت و گله داری - تابستان از طریق قمشه اتومبیل میتوان

برد . این آبادی به قلعه خواجه باشی مشهور است .

چقا بلك محمد زمانخان

Seqâ-balak-mohammad-zamân-xân

ده از دهستان ماهیدشت بخش مرکزی شهرستان کرمانشاهان .

۱ ک شمال رباط ماهیدشت - ۱ ک چقا بلك قلعه .

دشت - سردسیر - سکته ۱۰۵ - شیعه - کردی فارسی

آب از چشمه - محصول غلات دیم لبنیات .

شغل زراعت و گله داری - از راه فرعی قلعه داراب خان اتومبیل

میتوان برد .

چقا بوو - *Seqâ-bur* - ده از بخش گوران شهرستان شاه آباد

۵ الی ۸ ک خاور گهواره - کنار راه مالرو عمومی گهواره به گردنه

امیر خان .

کوهستانی - سردسیر - سکته ۵۲۰ - مسلمان - کردی فارسی .

آب از چشمه - محصول غلات حبوبات سبزی توتون حصیر لبنیات .

شغل زراعت و گله داری - راه مالرو تابستان از گهواره اتومبیل

میتوان برد .

چقا بوو از چهار آبادی کوچک و نزدیک بهم تشکیل شده بترتیب نام و

سکته آن بشرح زیر است - از تیره گهواره هستند - چشمه ارغوانی

متصل به این آبادی است .

چقا بوو کاکی ۱۶۰ نفر

ع عیسی ۱۰۰

ع رحمان ۶۰

ع داراب ۲۰۰

۸/۵ ک جنوب خاوری کوزران - کنار راه فرعی کوزران بکرمانشاه
دشت - سردسیر - سکنه ۶۰ - شیعه - کردی فارسی .

آب از سراب - محصول غلات حبوبات دیم لبنیات .
شغل زراعت و گله داری - راه مالرو .

تابستان اتومبیل میتوان برد .

عده ای از گله داران گرمسیری برای تعلیف احشام در این ده ساکن و در
زمستان گرمسیر ذهاب قصر شیرین میروند .

چقازرد - *Çeqâ-zard* - محلی است از دهستان حومه بخش
مرکزی شهرستان شاه آباد .

۱۲ ک شمال باختر شاه آباد - ۵ ک شمال شوشه شاه آباد قصر شیرین
کوهستانی - سردسیر - سکنه ۵۵۰ - شیعه - کردی فارسی .

آب از چاه - محصول غلات دیم لبنیات - شغل زراعت و گله داری .
راه مالرو .

از سراب چنان تابستان اتومبیل میتوان برد .

هموما زمستان برای تعلیف احشام حدود باغچه و قطار قصر شیرین
میروند .

چقازرد - ده از دهستان خالصه بخش مرکزی شهرستان کرمانشاهان
۱۸ ک باختر کرمانشاه - ۳ ک سیمینه .

دامنه - سردسیر - سکنه ۴۴۲ - شیعه - کردی فارسی .

آب از چاه و قنات - محصول غلات حبوبات لبنیات - شغل زراعت
راه مالرو .

تابستان اتومبیل از سیمینه میتوان برد .

چقازرد - ده از دهستان ماهیدشت بامین بخش مرکزی شهرستان
کرمانشاهان .

۲/۵ ک شمال رباط ماهیدشت - ۱/۵ ک کلیائی .

دشت - سردسیر - سکنه ۲۳۵ - شیعه - کردی فارسی .

آب از رودخانه مرک - محصول غلات حبوبات صیفی لبنیات - شغل
زراعت گله داری - راه مالرو .

تابستان اتومبیل میتوان برد .

چقازرد باغی - *Çeqâ-zard-bâqi* - ده از دهستان ماهیدشت
بامین بخش مرکزی شهرستان کرمانشاهان .

۱۸ ک شمال باختر رباط ماهیدشت - ۴ ک باختر چقاسین .

دشت - سردسیر - سکنه ۱۰۵ - شیعه - کردی فارسی .

آب از رودخانه مرک - محصول غلات دیم لبنیات - شغل زراعت و
گله داری - راه مالرو .

چقاسبز - *Çeqâ-sabz* - ده از دهستان چرداول بخش شیروان
چرداول شهرستان ایلام .

۱۴ ک جنوب خاوری چرداول - ۱ ک جنوب راه مالرو شیروان .

کوهستانی - گرمسیر - سکنه ۱۰۰ - شیعه - کردی .

آب از رودخانه چرداول - محصول غلات لبنیات تریاک توتون - شغل
زراعت گله داری - راه مالرو .

چقاسرائیل - *Çeqâ-sarâil* - ده از دهستان خول شهرستان
نهادند .

۳۱ ک شمال باختری شهر نهادند - ۸ ک جنوب باختری راه شوشه
نهادند بکرمانشاه - ۱ ک جنوب گاماسیاب .

چلگه - سردسیر مالاریائی - سکنه ۲۵۵ - شیعه - لری و فارسی .

آب از چشمه - محصول غلات تریاک توتون حبوبات لبنیات - شغل زراعت
گله داری - راه مالرو .

ایل ترکشوند در زمستان باین ده میآیند .

چقاسهید - *Çeqâ-said* - ده از دهستان ه بخش هرسین شهرستان
کرمانشاهان .

۳ ک جنوب خاوری هرسین - ۱ ک جنوب شوشه هرسین خرم آباد .

دشت - سردسیر - سکنه ۴۴۰ - شیعه - کردی فارسی .

آب از قنات و رودخانه کهریز - محصول غلات حبوبات تریاک چغندر
قند قلمستان صیفی - شغل زراعت - صنایع دستی گلیم جاجیم جواله

بافی - اتومبیل تا آبادی میتوان برد .

چقاسفید - *Çeqâ-sefid* - ده از دهستان خالصه بخش مرکزی
شهرستان کرمانشاهان .

۲۱ ک شمال باختری کرمانشاه - ۲ ک جنوب رودخانه قره سور .

دشت - سردسیر - سکنه ۱۶۴ - شیعه - کردی و فارسی .

آب از سراب نیلوفر - محصول غلات حبوبات دیمی صیفی لبنیات - شغل
زراعت - راه مالرو .

در فصل خشکی اتومبیل میتوان برد .

باین ده با اصطلاح محل چقاچر میگویند .

چقاشکر - *Çeqâ-cekar* - ده از بخش سنجایی شهرستان
کرمانشاهان .

۱۸ ک شمال کوزران - ۲/۵ ک خاور راه فرعی کوزران ثلاث

دشت - سردسیر - سکنه ۱۰۰ - سنی - کردی فارسی .

آب از چاه - محصول غلات حبوبات دیم لبنیات - شغل زراعت گله داری
راه مالرو .

تابستان اتومبیل میتوان برد .

چقاصفر - *Çeqâ-safar* - ده از دهستان باوند پور بخش مرکزی
شهرستان شاه آباد .

۳۲ ک شمال خاوری شاه آباد - نیم کیلومتر شوشه شاه آباد کرمانشاه
دشت - سردسیر - سکنه ۲۸۵ - شیعه - کردی فارسی .

آب از قنات - محصول غلات چغندر قند حبوبات صیفی لبنیات - شغل زراعت
و گله داری - اکثر سکنه زمستان گرمسیر کوچ قصر شیرین میروند .

چقاقاسم - *Çeqâ-qâsem* - ده از دهستان خالصه بخش مرکزی
شهرستان کرمانشاهان .

۱۷ ک شمال باختری کرمانشاه - ۱ ک شمال راه فرعی - ۱ ک نیلوفر .

دشت - سردسیر - سکنه ۱۶۴ - شیعه - کردی فارسی .

آب از فاضل آب و سراب نیلوفر - محصول غلات حبوبات دیمی قلمستان میوه جات لبنیات .

شغل زراعت - تابستان اتومبیل میتوان برد .

چقاقران - *Seqâ-qezân* - ده از بخش سنجایی شهرستان کرمانشاهان .

۵ ک شمال کوزران - ۲ ک خاورراه فرعی سنجایی به ثلاث .

دشت - سردسیر - سکته ۱۹۰ - سنی - کردی فارسی .

آب از سراب - محصول غلات حبوبات لبنیات چغندر قند صیفی شغل زراعت و گلهداری - راه مارو .

تابستان اتومبیل میتوان برد - گلهداران زمستان گرمسیر حدود قصر شیرین میروند - تپه ای از آنرا بنیه قدیم - دبستان دارد .

چقا کبود - *Seqâ-kabud* - ده از دهستان باوند پور بخش مرکزی شهرستان شاه آباد .

۲۲ ک جنوب خاوری شاه آباد - ۲ ک سیاسیا .

دشت - سردسیر - سکته ۶۷۰ - شیعه - کردی فارسی .

آب از رودخانه راوند - محصول غلات لبنیات - شغل زراعت گلهداری زمستان گرمسیر کاسه گران میروند .
از طایفه سیاسیا هستند .

چقا کبود - ده از دهستان حومه بخش مرکزی شهرستان کرمانشاه .
۶ ک شمال کرمانشاه - باختر شوسه کرمانشاه طاق بستان .

دشت - سردسیر - سکته ۳۰۰ - شیعه - کردی فارسی .

آب از سراب طاق بستان و چشمه - محصول غلات حبوبات صیفی لبنیات مختصر میوه جات - شغل زراعت عده ای کارگر تصفیه خانه نفت کرمانشاه
چقا کبود - ده از بخش سنجایی شهرستان کرمانشاه .

۶ ک خاور کوزران - ۴ ک شمال راه فرعی کوزران بکرمانشاه .

دشت - سردسیر - سکته ۱۵۰ - شیعه - کردی فارسی .

آب از سراب عزیززی - محصول غلات حبوبات لبنیات صیفی چغندر قند برنج - شغل زراعت گلهداری - راه مارو - تابستان اتومبیل میتوان برد
زمستان گلهداران گرمسیر حدود قصر شیرین میروند .

چقا کبود - ده از دهستان خالصه بخش مرکزی شهرستان کرمانشاه
۱۵ ک شمال باختر کرمانشاه - ۱ ک شمال راه فرعی سراب نیلوفر

دشت - سردسیر - سکته ۱۰۰ - شیعه - کردی فارسی .

آب از فاضل آب نیلوفر - محصول غلات حبوبات دیم لبنیات - شغل زراعت - در تابستان اتومبیل رو .

چقا کبود - ده از بخش چوار شهرستان ایلام .

۲۶ ک شمال باختری چوار - ۲۱ ک باختری راه شوسه ایلام به شاه آباد .

کوهستانی - سردسیر - سکته ۸۵ - شیعه - کردی .

آب از چشمه - محصول غلات حبوبات - شغل زراعت گلهداری - صنایع قالی بافی - راه مارو - چادر نشین هستند .

چقا کبود تقد علی - *Seqâ-kabud-naqd-ali* - ده از بخش سنجایی شهرستان کرمانشاهان .

۱۹ ک جنوب خاوری کوزران - ۱ ک خاور راه فرعی چهار زبر به کوزران .
دشت - سردسیر - سکته ۱۰۰ - شیعه - کردی فارسی .

آب از چاه - محصول غلات حبوبات دیم لبنیات .

شغل زراعت گلهداری - راه مارو تابستان اتومبیل میتوان برد

چقا کلبعلی - *Seqâ-kalb-ali* - ده از دهستان باوند پور بخش مرکزی شهرستان شاه آباد .

۳۰ ک شمال خاوری شاه آباد - ۱ ک شمال شوسه شاه آباد کرمانشاه .
دشت - سردسیر - سکته ۱۶۰ - شیعه - کردی فارسی .

آب از قنات - محصول غلات چغندر قند صیفی لبنیات حبوبات .

شغل زراعت و گلهداری - اکثر سکته زمستان گرمسیر سرپل ذهاب میروند .

چقا کوچ گینه - *Seqâ-kuch-gine* - ده کوچکی است از دهستان حومه بخش کرند شهرستان شاه آباد .

۹ ک جنوب خاوری کرند . - ۱/۵ ک خاور طاسم - سکته ۲۰ نفر سنی هستند .

چقا گل - *Seqâ-gol* - ده از دهستان حومه بخش مرکزی شهرستان شاه آباد .

۷ ک جنوب خاوری شاه آباد - ۲ ک ونایی

دشت - سردسیر - سکته ۲۵۰ - شیعه - کردی فارسی .

آب از رودخانه راوند - محصول غلات دیم لبنیات - شغل زراعت گلهداری راه مارو - تابستان از بدرومی اتومبیل میتوان برد .

چقا گلان - *Seqâ-golân* - ده از دهستان حومه بخش مرکزی شهرستان کرمانشاه .

۴ ک شمال خاوری شهر کرمانشاه - ۱/۵ ک خاور شوسه - کنار رودخانه قره سو .

دشت - سردسیر - سکته ۲۴۰ - شیعه - کردی فارسی .

آب از قره سو قنات - محصول غلات حبوبات صیفی لبنیات - شغل زراعت و راه فرعی دارد .

چقا گلان - *Seqâ-gelân* - ده از دهستان چمچمال بخش صحنه شهرستان کرمانشاهان .

۱۶/۵ ک باختر صحنه - ۴ ک شمال شوسه کرمانشاه به همدان .

دشت - سردسیر معتدل - سکته ۱۳۰ - شیعه - کردی فارسی .

آب از رودخانه گاماسیاب و چشمه - محصول غلات برنج تریاک چغندر قند حبوبات توتون - شغل زراعت - راه مارو - اتومبیل میتوان برد .

چقا گنوژ - *Seqâ-gonuj* - ده از بخش سنجایی شهرستان کرمانشاهان .

۱۰ ک جنوب خاوری کوزران - سر راه فرعی کوزران به چهار زبر .
دشت - سردسیر - سکته ۲۰۰ - شیعه - کردی فارسی .

آب از چاه و سراب هفت آشان - محصول غلات حبوبات دیم لبنیات
چغندر قند - شغل زراعت و کله داری - راه مالرو تا بستان اتومبیل
میتوان برد .

زمستان کله داران حدودت شاه میروند .

تپه ای از آثار ابنیه قدیم دارد - گنوز یعنی جوال دوز

چقا گینو - Çeqâ-gînu - ده از دهستان باوندپور بخش مرکزی شهرستان
شاه آباد .

۳۴ ک شمال خاور شاه آباد - ۳ ک ماهیدشت .

دشت - سردسیر - سکته ۳۰ - شیعه - کردی فارسی .

آب از قنات - محصول غلات حبوبات چغندر قند صیفی پنبه لبنیات
شغل زراعت کله داری .

چتاماران - Çeqâ-mârân - ده از دهستان میاندر بند بخش
شهرستان کرمانشاهان .

۲۵ ک شمال باختر کرمانشاه - ۴ ک باختر شوسه کردستان .

دشت - سردسیر - سکته ۲۰۰ - شیعه - کردی فارسی .

آب از چم لوج و رودخانه راز آور - محصول غلات دیمی لبنیات - شغل
زراعت - از طریق چشمه خضریاس اتومبیل میتوان برد .

آسیاب موتوری دارد .

چشمه خضرنده کنار شوسه کردستان واقع گاهی عده ای برای هواخوری
و تفریح باین محل می آیند .

چتاماران بی ابر - Çeqâ-mârân-bi-abr - ده از دهستان
میاندر بند بخش مرکزی شهرستان کرمانشاهان .

۵۵ ک شمال باختر کرمانشاه - ۵ ک باختر شوسه سنندج .

دامنه - سردسیر - سکته ۴۰۰ - شیعه - کردی فارسی .

آب از سراب بی ابر - محصول غلات حبوبات برنج چغندر قند تریاک
میوه جات از برنجان تا بستان اتومبیل میتوان برد .

چقامیرزا - Çeqâ-mirzâ - ده از دهستان حومه بخش مرکزی
شهرستان کرمانشاهان .

۴ ک شمال شهر کرمانشاه در باختر و متصل تصفیه خانه نفت کنار قره سو
دشت - سردسیر - سکته ۲۰۰ - شیعه - کردی .

آب از رودخانه قره سو و قنات - محصول غلات حبوبات صیفی
چغندر قند - شغل زراعت و کارگری در تصفیه خانه نفت .

در آمار این ده جزء دهستان میان در بند منظور شده است .

چقاهیر گله - Çeqâ-mirke - ده از دهستان بیونج بخش مرکزی
شهرستان شاه آباد .

۱۲ ک شمال کرد - ۲ ک ده جامی .

دشت - سردسیر - سکته ۲۰ نفر - مسلمان - کردی فارسی .

آب از چاه - محصول غلات دیم لبنیات - شغل زراعت و کله داری - و تهیه
ذغال و هیزم - راه مالرو .

چقا نرگس - Çeqâ-narges - ده از بخش سنجا بی شهرستان
کرمانشاهان .

۲۱ ک جنوب خاوری کوزران - ۲ ک خاور راه فرعی کوزران به چهارزبر
دشت - سردسیر - سکته ۲۰۰ - شیعه - کردی فارسی .

آب از چاه و نهر کاشنبه - محصول غلات حبوبات دیم لبنیات - شغل
زراعت کله داری - راه مالرو تا بستان اتومبیل میتوان برد .

تپه ای از آثار ابنیه قدیم دارد .

چقا نقد علی - Çeqâ-naqd-ali - ده از بخش سنجا بی شهرستان
کرمانشاهان

۲۰ کیلومتری جنوب خاوری کوزران - ۲ ک خاور راه فرعی کوزران
به چهارزبر .

دشت - سردسیر - سکته ۱۱۰ - شیعه - کردی فارسی .

آب از چاه - محصول غلات حبوبات دیم لبنیات - شغل زراعت کله داری
راه مالرو تا بستان اتومبیل میتوان برد .

چقرچای - Çoqur-Çây - (ترکی - رودخانه گود) ده از دهستان
کلیانی بخش سنقر کلیانی شهرستان کرمانشاهان .

۱۹ ک شمال باختر سنقر - ۶ ک کل سفید - کنار گاورود .

دشت - سردسیر - سکته ۲۷۵ - شیعه - کردی فارسی .

آب از رودخانه گاو رود - محصول غلات حبوبات تریاک توتون - شغل
زراعت - قالیچه جاجیم پلاس بافی .

از کل سفید اتومبیل میتوان برد .

چقورقشلاق - Çoqqur-qeqlâq - ده از دهستان مرکزی
شهرستان بیجار .

۲۸ ک جنوب خاوری حسن آباد - ۳ ک باختر راه فرعی بیجار - زنجان .
کوهستانی - سردسیر - سکته ۲۲۰ - شیعه - ترکی .

آب از چشمه - محصول غلات لبنیات - شغل زراعت کله داری .

تا بستان از راه فرعی بیجار - زنجان اتوبوس میتوان برد .

چکشه - Çakkoce - ده از دهستان میرده بخش مرکزی شهرستان سقز .
۱۲ ک شمال باختر سقز - ۷ ک جنوب شوسه سقز به میان دو آب -

کوهستانی - سردسیر - سکته ۱۵۰ - سنی - کردی .

آب از چشمه - محصول غلات لبنیات توتون - شغل زراعت و کله داری -
راه مالرو .

چکنی - Çekeni - ده کوچکی است از دهستان گاو بازه شهرستان
بیجار .

۳۰ ک جنوب باختری پیرتاج - کنار شوسه بیجار - همدان
سکته ۲۰ نفر .

چگآء - Çegâ - ده از بخش چوار شهرستان ایلام .

۱۲/۵ ک شمال باختری چوار - ۱۲ ک باختر راه شوسه ایلام بشاه آباد
کوهستانی - سردسیر - سکته ۵۰ - شیعه - کردی .

دهستان در داخل آن بیلاق قشلاق نموده در سیاه چادر و آلاچق زندگی می نمایند .

دامنه کوه های شمالی دهستان که بر آفتاب است محل قشلاق و دامنه کوه جنوبی که بر نثار است بیلاق ساکنین است .

آب از چشمه سارهای متعدد و زه آب رودخانه محلی - محصول عمده غلات پنبه ذرت لبنیات مختصر توتون و سایر محصولات دامی است راه شوشه گیلان به شاه آباد و ایلام از وسط دهستان میگذرد و در قسمت علیای دهستان

اول بدوراهی ایلام شاه آباد میرسد و پس از طی مسافت ۱/۵ کیلومتر راه شیروان چرداول از راه شاه آباد منشعب میگردد .

دهستان چله دارای سیزده مزرعه و ۵۰۰۰ نفر سکنه است

اسامی مزارع و چشمه سار و تعداد خانوار تقریبی آن بشرح زیر است

مزرعه چهارمله ۲۰ خانوار

چالاب وارگه ۱۵۰

چال آب کبود ۲۰

چشمه نظامی ۱۲۰

چشمه ذنیل خانی ۶۰

مزرعه سموات ۲۵

بند گیوه کش ۷۰

زیارتگاه حضرت سلیمان ۵۰

بر آفتاب ۷۰

نثار ۷۰

نثار و بر آفتاب ۵۰

کلاه دراز امیرخان ۸۰

داربید جولنیر ۱۰۰

جمع ۸۸۵

زبان مادری سکنه دهستان کردی فارسی و مذهب شیعه اثنی عشری است .

چله - ده از دهستان ماهیدشت بالا بخش مرکزی شهرستان کرمانشاهان .

۲۱ ک جنوب باختری کرمانشاه - ۲ ک قیاس .

دشت - سردسیر - سکنه ۲۸۵ - شیعه - کردی فارسی .

آب از رودخانه مرگ - محصول غلات حبوبات لبنیات صیفی ترپاک - شغل زراعت گله داری - راه مارو - از طریق قیاس اتومبیل میتوان برد .

در دو محل واقع شده به چله علیا و سفلی مشهور سکنه علیا ۲۰۵ نفر است

چم - Cham - ده از دهستان حومه شهرستان ملایر .

۲۴ ک جنوب شهر ملایر - ۹ ک جنوب راه شوشه ملایر به اراک .

جلمگه - معتدل مالاریائی - سکنه ۱۲۴ - شیعه - فارسی .

آب از رودخانه - محصول غلات صیفی - شغل زراعت - صنایع دستی زنان - قالی بافی - راه فرعی .

آب از چشمه - محصول غلات - شغل زراعت و گله داری - صنایع دستی قالی بافی - راه مارو - چادر نشین هستند .

چگینی - Çegini - ده از بخش سنجا بی شهرستان کرمانشاه

۵ ک خاور کوزران - ۲/۵ ک شمال راه فرعی سنجا بی به کرمانشاه

دشت - سردسیر - سکنه ۲۶۰ - شیعه - سنی - کردی و فارسی .

آب از چشمه و سراب تیران - محصول غلات حبوبات چغندر قند لبنیات قلمستان - شغل زراعت گله داری - راه مارو - تابستان اتومبیل میتوان

برد - زمستان گله داران گرمسیر حدود قصر شیرین میروند .

چالالی - Çalâli - ده از بخش دهلران شهرستان ایلام .

۳۳ ک شمال باختری دهلران - ۳ ک شمال راه شوشه دهلران به نصریان کوهستانی - معتدل - سکنه ۳۰ - شیعه - کردی .

آب از چشمه ها - محصول غلات روغن پشم - شغل زراعت و گله داری - ساکنین از طایفه دوست علی وند هستند .

چالانه - Çelâne - ده از دهستان پیرتاج شهرستان بیجار .

۴۳ ک جنوب خاوری بیجار - ۷ ک شمال خاوری سلامت آباد و شوشه

تپه ماهور - معتدل - سکنه ۱۱۵ - شیعه - کردی فارسی .

آب از چشمه و رودخانه تلوار - محصول غلات لبنیات - شغل زراعت گله داری قالیچه بافی - راه مارو - در فصل خشکی از سلامت آباد اتومبیل

میتوان برد .

چالانی - Çalâni - ده از دهستان جوانرود بخش پاوه شهرستان سنندج .

۲۰ ک جنوب خاوری پاوه - ۴ ک باختر راه اتومبیل رو کرمانشاه پاوه - کوهستانی - سردسیر - سکنه ۱۵۶ - سنی - کردی فارسی .

آب از چشمه - محصول غلات لبنیات و توتون - شغل زراعت گله داری - راه مارو .

چلوی - Çalavi - ده از بخش سنجا بی شهرستان کرمانشاه

۶ ک جنوب کوزران - ۴ ک باختر راه فرعی کوزران به چهارزبر .

دشت - سردسیر - سکنه ۲۰۰ - مسلمان - کردی فارسی .

آب از چاه و نهر دو کتان - محصول غلات حبوبات دیم مختصر چغندر قند لبنیات - شغل زراعت گله داری - راه مارو .

تابستان اتومبیل میتوان برد - زمستان گله داران گرمسیر حدود ذهاب میروند - ذراعین نور آباد خرابه در این ده ساکن هستند .

چله - Çelle - یکی از دهستانهای بخش گیلان شهرستان شاه آباد

این دهستان در قسمت علیای دره گیلان از ارتفاع ۱۰۵۰ متر تا سر چله و چهارگردنه که در ارتفاع ۲ هزار متر واقع شده است .

این دره در جهت شمال باختر بجنوب خاور بوده سلسله کوه سرکش - مله نی کوه کچل و قلاجه در شمال و سلسله کوه سرابان - باباگیر بلاه

در جنوب دهستان واقع شده اند .

هوای قسمت علیای دهستان سردسیر و قسمت سفلی معتدل است ساکنین

چم آب - Cam-âb - ده از بخش صالح آباد شهرستان ایلام .

۲۴ ک شمال صالح آباد - ۵ ک شمال شوسه ایلام - مهران .

دره - معتدل - سکنه ۲۳۰ - شیعه - کردی .

آب از رودخانه گراب - محصول غلات برنج ذرت لبنیات - شغل زراعت و گلهداری - راه مالرو - زمستان برای تعلیف احشام خود محدود سرنی میروند .

چماق تپه - çomâq-tappe - ده از دهستان فارسینج بخش اسدآباد شهرستان همدان .

۴ ک جنوب باختری قصبه اسدآباد - ۳ ک جنوب باختری فارسینج .

کوهستانی - سردسیر - سکنه ۲۶۳ - شیعه - ترکی کردی و فارسی .

آب از رودخانه نو قنات - محصول غلات لبنیات انگور - عمل توتون - حبوبات - قلمستان - شغل زراعت و گلهداری - صنایع دستی زنان قالی بافی - راه مالرو .

چم انار - Cam-anâr - ده از بخش ارکواز شهرستان ایلام .

۲۱ ک جنوب باختری قلعه دره - ۶ ک شمال راه مالرو مهران .

کوهستانی - معتدل - سکنه ۱۵۸ - شیعه - لری و کردی .

آب از رودخانه ارکواز - محصول غلات لبنیات - شغل زراعت و گلهداری - زمستان به گرمسیر میروند .

چم بطان - Cam-batân - (کردی - نهر مرغابی) ده از

دهستان چمجمال بخش صحنه شهرستان کرمانشاهان .

۲۲ ک باختر صحنه - ۲ ک خاور شوسه کرمانشاه به همدان .

دشت - مقابل بیستون - سرد معتدل - سکنه ۱۸۵ - شیعه - کردی فارسی .

آب از رودخانه گاماسیاب - محصول غلات - تریاک - حبوبات - توتون - شغل زراعت - راه مالرو تابستان از طریق فراش اتومبیل میتوان برد .

چمپاراو - Cam-pârâu - ده از دهستان پشت آرابا بخش یانه شهرستان سقز .

۲۸ ک جنوب باختری یانه - کنار مرز ایران عراق .

کوهستانی - سردسیر - سکنه ۲۰۰ - سنی - کردی .

آب از چشمه - محصول غلات توتون گزانگبین ماژوج قلفاف انگور ذغال کثیر - شغل زراعت ذغال فروشی - راه مالرو - پاسگاه مرزبانی دارد . این ده در آبریز دره شیلر واقع شده است در موقع تعیین حدود مرز ساکنین این ده اجتماع نموده از کمیسیون تعیین حدود استدعا می نمایند که جزء ایران بوده و خواهند بود .

چم پوش - Cam-puc - ده از دهستان چرداول بخش شیروان چرداول شهرستان ایلام .

۲۲ ک جنوب خاور چرداول - کنار راه مالرو چرداول به شیروان کوهستانی - گرمسیر - سکنه ۵۰ - شیعه - کردی .

آب از رودخانه چرداول - محصول غلات لبنیات تریاک - شغل زراعت و گلهداری - راه مالرو .

چم جنگل - Cam-jangal - ده از دهستان شیروان بخش شیروان چرداول شهرستان ایلام .

۴۱ ک جنوب خاور چرداول - کنار راه مالرو شیروان .

کوهستانی - گرمسیر - سکنه ۱۵۰ - شیعه - کردی .

آب از رودخانه کلان - محصول غلات ذرت - حبوبات - لبنیات - شغل زراعت و گلهداری .

چم چرود - Cam-Çarud - ده از دهستان چرداول بخش شیروان چرداول شهرستان ایلام .

۶ ک جنوب خاور چرداول - کنار راه مالرو شیروان .

کوهستانی - گرمسیر - سکنه ۷۰ - شیعه - کردی .

آب از رودخانه چرداول - محصول غلات لبنیات تریاک - شغل زراعت و گلهداری .

چم چم - Cam-Çam - ده از دهستان فارسینج بخش اسدآباد شهرستان همدان .

۳۵ ک جنوب باختری قصبه اسدآباد - ۴ ک فارسینج .

کوهستانی - سردسیر - سکنه ۳۶۶ - شیعه - کردی فارسی .

آب از چشمه - محصول غلات توتون - لبنیات - عمل - شغل زراعت و گلهداری - صنایع دستی قالی بافی - راه مالرو .

چم چمال - Cam-Çamâl - نام یکی از دهستانهای بخش صحنه شهرستان کرمانشاهان .

این دهستان در جنوب و باختر بخش صحنه واقع شده راه شوسه کرمانشاه همدان از وسط و راه کرمانشاه هرسین از منتهی الیه جنوبی آن میگذرد .

رودخانه گاماسیاب پس از گذشتن از شهرستان نهاوند در محل آبادی چم سرخه وارد این بخش شده پس از مشروب نمودن قسمت ۳ مده قراه بخش در جنوب آبادی فراش از این بخش خارج وارد دهستان درو فرمان میشود - رودخانه دینور پس از گذشتن از تنگ دینور قسمتی از قراه این دهستان مشروب و در اراضی آبادی نادر آباد پرودخانه گاماسیاب ملحق میشود .

محصول عمده دهستان غلات حبوبات چغندر قند تریاک تنباکو لبنیات است - در قراه کنار رودخانه دینور برنج کشت میشود بهمین مناسبت هوای این حدود مالاریائی است - این دهستان از ۹۷ قریه بزرگ و کوچک تشکیل شده جمعیت آن در حدود ۱۳۷۰۰ نفر است ، قراه مهم دهستان عبارت است از بیستون - بدریان - سفید چقا کاشانتو - سنگان .

چم خلیل - Cam-xalil - بنام فعلی آن خلیل آباد مرآجه شود .

چم درپزه - Cam-deriže - ده کوچکی است از دهستان خزل شهرستان نهاوند .

۵۰ ک شمال باختری شهر نهاوند - کنار راه مارو پاخلیج به آهنگران - سکنه ۳۰ نفر .

چمر ۴۳ - Samarge - ده کوچکیست از دهستان خزل شهرستان نهاوند .

۳۶ ک شمال باختری شهر نهاوند - کنار راه مارو گورنصب به داریاب - سکنه ۲۵ نفر .

چم زنگی - Sam-zangi - ده زبغش زرین آباد شهرستان ایلام ک خاوری بهله - کنار راه مارو دهلران .

کوهستانی - گرمسیر - سکنه ۲۵۰ شیعه - کردی مختصر عربی آب از رودخانه مینه - محصول غلات لبنیات تریاک - شغل زراعت و گله داری .

چم ژاب - çam-jâb - ده از بخش دره شهر شهرستان ایلام ۱۲ ک خاوری دره شهر ۲۸ ک شمال خاور راه دره شهر بمانین .

کوهستانی - گرمسیر مالاریائی - سکنه ۲۲۶ شیعه - لکی . آب از چشمه - محصول غلات حبوبات لبنیات - شغل زراعت و گله داری .

چم ژیه - çam-jiye - ده از بخش چوار شهرستان ایلام ۲۱ ک باختری چوار - ۲۱ ک باختر راه شوسه ایلام به شاه آباد .

کوهستانی - سردسیر - سکنه ۱۴۰ شیعه - کردی . رودخانه - محصول غلات برنج - شغل زراعت و گله داری .

صنایع دستی قالی بافی - راه مارو - چادر نشین هستند .

چم سار - çam-sâr - ده از بخش چوار شهرستان ایلام ۱۶ ک باختری چوار - ۱۶ ک باختر راه شوسه ایلام به شاه آباد کوهستانی - سردسیر - سکنه ۴۰ شیعه - کردی .

رودخانه مورت - محصول غلات برنج - شغل زرعت و گله داری - صنایع دستی قالی بافی - راه مارو - چادر نشین هستند .

چم سرخ - çam-sorx - ده از بخش ابدانان شهرستان ایلام ۲۶ ک باختری ابدانان - کنار راه مارو دهلران به نصریان کوهستانی - گرمسیر - سکنه ۱۲۳ شیعه - کردی .

آب از رودخانه سیمینه - محصول غلات روغن بشم تریاک - شغل زراعت و گله داری .

مزرعه چم سرخ - دره کچ - سه کلال جزء این ده محسوب میشود .

چم سرخ - ده از دهستان چچمال بخش صخه شهرستان کرمانشاهان ۱۸ ک جنوب خاوری صحنه ۸ ک جنوب شوسه کرمانشاهان بهمدان دشت - سرد معتدل - سکنه ۱۰۵ شیعه - کردی فارسی .

آب از رود گاماسیاب - محصول غلات تریاک حبوبات توتون - شغل زراعت و راه مارو .

چم شاطر - çam-câter - ده از بخش چوار شهرستان ایلام ۲۱ ک شمال باختری چوار - ۳ ک باختری راه شوسه ایلام به شاه آباد کوهستانی - سردسیر - سکنه ۸۰ شیعه - کردی .

آب از چشمه - محصول غلات - شغل زراعت و گله داری .

صنایع دستی قالی بافی - راه مارو - چادر نشین هستند .

صنایع دستی قالی بافی - راه مارو - چادر نشین هستند .

چم طاق - çam-tâq - ده از بخش زرین آباد شهرستان ایلام ۲۲ ک جنوب خاوری بهله - ۱ ک جنوب راه مارو دهلران .

کوهستانی - گرمسیر - سکنه ۲۲۰ شیعه - کردی - مختصر عربی آب از رودخانه سیمینه - محصول غلات لبنیات تریاک - شغل زراعت و گله داری - زمستان برز عراق میروند .

چم قلو - çomoqlu - ده از دهستان اسفند آباد بخش قروه شهرستان سنندج .

۲۱ ک شمال باختری قروه - ۱ ک شمال شوسه قروه سنندج چلگه - سردسیر - سکنه ۲۵۰ سنی - کردی .

آب از چشمه - محصول غلات لبنیات قلمستان - شغل زراعت و گله داری صنایع دستی زنان قالیچه جاجیم گلیم بافی - قهوه خانه کنار شوسه دارد .

چم قلو شیدا - çomoqlu-ceydâ - ده از دهستان پیلاق بخش قروه شهرستان سنندج .

۴۳ ک شمال باختر قروه - ۶ ک شمال باختر فرهاد آباد کوهستانی - سردسیر - سکنه ۲۸۰ سنی - کردی .

آب از چشمه - محصول غلات - میوه جات - قلمستان - لبنیات شغل زراعت گله داری .

صنایع دستی زنان قالیچه جاجیم گلیم بافی - راه مارو .

چم قوله - çam-qule - ده از دهستان چرداول بخش شیروان چرداول شهرستان ایلام .

۱۰ ک جنوب خاور چرداول - کنار راه مارو شیروان کوهستانی - گرمسیر - سکنه ۵۰ شیعه - کردی .

آب از رودخانه چرداول - محصول غلات لبنیات تریاک - شغل زراعت و گله داری - راه مارو .

چم کبود - çam-kabud - ده از بخش ابدانان شهرستان ایلام .

۱۸ ک جنوب خاوری ابدانان - کنار راه مارو ایلام به ابدانان کوهستانی - گرمسیر مالاریائی - سکنه ۶۶۴ شیعه - کردی .

آب از چشمه و رودخانه چشم کبود - محصول غلات روغن بشم برنج تریاک - شغل زراعت و گله داری .

مزرعه چشم کبود بالا - چولیان - جزء این ده محسوب میشود در دو محل نزدیک بهم واقع به علیا و سفلی - مشهور سکنه سفلی ۱۶۷ نفر .

چم کبود - ده از دهستان کیسائی بخش سنقر کیسائی شهرستان کرمانشاهان .

۱۸ ک شمال سنقر - کنار راه فرهی بشیر آباد دامنه - سردسیر - سکنه ۴۲۰ شیعه - کردی فارسی .

آب از چشمه و رودخانه شیر آباد - محصول غلات حبوبات تریاک توتون انگور قلمستان .

شغل زراعت - قالیچه جاجیم پلاس بافی - مسجد دارد.

چم کبود - - ده از دهستان خزل شهرستان نهاوند .

۳۰ ک شمال باختری شهرستان نهاوند - ۳ ک جنوب راه شوسه نهاوند به کرمانشاه - کنار رودخانه تویرکان .

جلگه - سردسیر مالاریایی - سکنه ۳۲۱ - شیعه - لری فارسی .

آب از رودخانه - محصول غلات تریاک حبوبات چغندر .

شغل زراعت و گله داری - صنایع دستی زنان جاجیم بافی - راه مارو .

چم کبود - ده از دهستان بخش شیروان چرداول شهرستان ایلام

۸ ک جنوب خورچرداول - کنار راه مارو شیروان .

کوهستانی - گرمسیر - سکنه ۴۰ - شیعه - کردی .

آب از رودخانه چرداول - محصول غلات لبنیات - تریاک .

شغل زراعت گله داری - راه مارو .

چم کلان - Cam-kanân - - ده از بخش دره شهر شهرستان

ایلام .

۹ ک شمال باختر دره شهر - ۹ ک جنوب راه مارو - دره شهر به همدانی

کوهستانی - گرمسیر مالاریایی - سکنه ۳۳۶ - شیعه - لکی .

آب از رودخانه سیکان - محصول غلات تریاک لبنیات حبوبات

شغل زراعت و گله داری - راه مارو .

چم کنار - Cam-kanâr - - ده از بخش دهلران شهرستان ایلام .

۳۰ ک شمال باختری دهلران - ۳ ک شمال راه شوسه دهلران به نصریان

کوهستانی - گرمسیر - سکنه ۵۸ - شیعه - کردی .

آب از چشمه سار - محصول غلات روغن پشم

شغل زراعت گله داری - ساکنین از طایفه جائیمه روز هستند

چم لوان - Cam-lavân - - ده از بخش ارکواز شهرستان ایلام

۲۷ ک جنوب قلعه دره کنار راه مارو امامزاده نصرالدین

کوهستانی - معتدل - سکنه ۲۰۰ - شیعه - - کردی واری .

آب از چشمه - محصول غلات لبنیات - شغل زراعت گله داری .

راه مارو .

چم میران - Cam-mirân - - ده از دهستان جوانرود بخش پاوه

شهرستان سنندج .

۴۰ ک جنوب خاوری پاوه - ۲ ک باختر راه اتومبیل رو کرمانشاه

به پاوه .

کوهستانی - سردسیر - سکنه ۱۳۸ - سنی - کردی .

آب از چشمه - محصول غلات توتون توت لبنیات گردو

شغل زراعت گله داری - راه مارو .

چمن اسمعیل - Cam-esmâil - - ده از دهستان ۳ بخش هرسین

شهرستان کرمانشاهان .

۱۸ ک جنوب باختر هرسین - ۳ ک ده نو .

کوهستانی - سردسیر - سکنه ۱۴۸ - شیعه - کردی و فارسی .

آب از چشمه - محصول غلات حبوبات تریاک - شغل زراعت - راه مارو

بین ایزده و ده نو در سینه کوه آتار حجاری قدیمی مشهور بغزهاد تراش

وجود دارد نکته قابل توجه این است که دستهای شخص حجاری شده

رو بافتاب است صبح وغروب آفتاب بار میتابد .

چمن الله یار - Caman-allâh-yâr - - ده از دهستان کفر آوری بخش

گیلان شهرستان شاه آباد .

۱۸ ک شمال گیلان - ۶ ک باختر سر باغ .

دشت - معتدل - سکنه ۲۴۰ - شیعه - کردی فارسی .

آب از رودخانه کفر آوری - محصول غلات میوه جات توتون تریاک لبنیات

شغل زراعت گله داری - از ایل گهر هستند .

تابستان برای تعلیف احشام بار تفاعات مجاور آبادی میروند .

چمن سیده محمد - Caman-seyyed-mohammad - - ده از

بخش چوار شهرستان ایلام .

۶ ک باختری چوار - ۳۰ ک باختر راه شوسه ایلام به شاه آباد

کوهستانی - سردسیر - سکنه ۸۰ - شیعه - کردی .

آب از چشمه - محصول غلات - شغل زراعت و گله داری .

صنایع دستی قالی بافی - راه مارو - چادر نشین هستند .

چمن نمشت - Cam-namect - - ده از بخش دره شهر شهرستان

ایلام .

۳ ک شمال دره شهر - ۵ ک شمال خاوری راه مارو دره شهر به مازین

جلگه - گرمسیر مالاریایی - سکنه ۲۰۲ - شیعه - لری .

آب از نهر دره شهر - محصول غلات تریاک لبنیات - شغل زراعت گله داری

راه مارو - چادر نشین هستند .

چمن نیله - Cam-nile - - ده از بخش زرین آباد شهرستان ایلام

۴ ک جنوب خاوری پهل - کنار راه مارو دهلران .

کوهستانی - گرمسیر - سکنه ۵۰ - شیعه - کردی - مختصر هرسی .

آب از رودخانه میمه - محصول غلات لبنیات تریاک - شغل زراعت

گله داری - راه مارو - چادر نشین هستند .

چمه - Ceme - - ده از دهستان دینور بخش صحنه شهرستان کرمانشاهان

۱۸ ک شمال باختر صحنه - ۴ ک خاور شوسه کرمانشاهان سنقر .

دشت - سردسیر - سکنه ۳۳۵ - شیعه - کردی فارسی .

آب از رودخانه کنگر شاه - محصول غلات چغندر قند حبوبات تریاک

شغل زراعت - اتومبیل میتوان برد - چمه در کردی یعنی رقتم .

چنار - Çenâr - - ده از دهستان جلالوند بخش مرکزی شهرستان

کرمانشاهان .

۴۸ ک جنوب کرمانشاه - مرکز دهستان جلالوند .

کوهستانی - سردسیر - سکنه ۵۷۵ - شیعه - لکی کردی فارسی .

آب از رودخانه دره بادام و رودخانه بایوز - محصول غلات حبوبات

ذرت لبنیات تریاک - شغل زراعت گله داری تهیه ذغال و هیزم - راه

مارو - پاسگاه ژاندارمری دارد .

درسه محل نزدیک بهم واقع بچنار هلیا - وسطی سفلی م شهرتند

چنار شیعخ-Çenâr-ceyx - ده از دهستان افشار اول بخش اسدا باد شهرستان همدان .

۱۴ ک باختر قصبه اسدا باد - ۴ ک شمال راه فرعی اسدا باد به آجین - دامنه - سردسیر - سکنه ۱۹۵ - شیعه - فارسی .

آب از قنات و چشمه - محصول غلات انگور انواع میوجات صیفی شغل زراعت گله داری - صنایع دستی زنان قالی و کرباس بافی - راه در فصل خشکی اتومبیل رو - دبستان ۶ باب دکان دارد .

بنای امامزاده هادی از آثار قدیم است عده باسواد این آبادی پیش از سایر آبادیهای دهستان است .

چنار عباس خان-Çenâr-abbâs-xân - دهم مرکز دهستان چهاردولی بخش اسدا باد شهرستان همدان .

۱۵ ک شمال قصبه اسدا باد - کنار راه مالرو عمومی اسدا باد بقروه - دامنه - سردسیر - سکنه ۸۲۷ - شیعه - ترکی کردی فارسی .

آب از چشمه ها - محصول غلات لبنیات حبوبات انگور حبوبات تریاک توتون - شغل زراعت و گله داری صنایع دستی زنان جاجیم گلیم بافی راه مالرو - دبستان ۳ باب دکان دارد .

چنار چقا سید-Çenâr-Çeqâ-said - ده از دهستان ه بخش هرسین شهرستان کرمانشاهان .

۵ ک جنوب خاور هرسین - ۳ ک جنوب شوشه خرم آباد - دامنه - سردسیر - سکنه ۱۱۶ - شیعه - کردی فارسی .

آب از چشمه و قنات - محصول غلات حبوبات تریاک - شغل زراعت راه مالرو .

چناره - Çenâre - ده از دهستان میاندرین بخش مرکزی شهرستان کرمانشاهان .

۳ ک شمال کرمانشاه - ۵ ک خاور شوشه کردستان .

دامنه - سردسیر - سکنه ۲۸۰ - شیعه - فارسی کردی .

آب از چشمه - محصول غلات حبوبات دیم لبنیات - شغل زراعت - از تولی تابستان اتومبیل میتوان برد .

چناره - ده از دهستان تیلکوه بخش دیواندره شهرستان سنندج .

۶ ک شمال باختر دیواندره - ۳ ک جنوب شوشه دیواندره به سقز - کوهستانی - سردسیر - سکنه ۱۲۰ - سنی - کردی .

آب از رودخانه و چشمه - محصول غلات توتون لبنیات - شغل زراعت و گله داری - راه اتومبیل رو .

چناره - ده از دهستان سرشینو بخش مریوان شهرستان سنندج .

۳ ک شمال خاوری دژ شاهپور - ۶ ک شمال ویله - کوهستانی - سردسیر - سکنه ۲۰۰ - سنی - کردی .

آب از رودخانه کویله - محصول غلات لبنیات حبوبات - شغل زراعت و گله داری - راه مالرو و صعب العبور .

چناره - ده از دهستان زاوه رود بخش حومه شهرستان سنندج .

۱۸ ک جنوب شهرستان سنندج - ۲ ک باختر شوشه سنندج به کرمانشاه .

چنار - ده از دهستان چمچمال بخش صحنه شهرستان کرمانشاهان ۱۴ ک جنوب خاوری صحنه - ۸ ک جنوب شوشه کرمانشاه به همدان

دشت - سردسیر - سکنه ۱۶۵ - شیعه - کردی فارسی .

آب از رودخانه گاماسیاب - محصول غلات تریاک حبوبات توتون - شغل زراعت - راه مالرو .

در دو محل واقع به هلیا و سفلی مشهور سکنه علیا ۷۵ نفر است .

چنار - ده از بخش سنجایی شهرستان کرمانشاه .

۴ ک جنوب باختر کوزران - ۱۲ ک خاور گهواره .

کوهستانی - سردسیر - سکنه ۱۱۰ - مسلمان - کردی فارسی .

آب از چشمه - محصول غلات لبنیات توتون حبوبات - شغل زراعت و گله داری - راه مالرو - تابستان اتومبیل میتوان برد گله داران زمستان حدود نفت شاه میروند .

چنار - ده از دهستان زردلان بخش مرکزی شهرستان کرمانشاهان ۵ ک جنوب خاوری کرمانشاه - ۱۱ ک سرفیروز آباد .

کوهستانی - سردسیر - سکنه ۷۰ - شیعه - لکی کردی فارسی .

آب از رودخانه بالا روند - محصول غلات تریاک لبنیات - شغل زراعت و گله داری - راه مالرو - تابستان از طریق ماهیدشت میتوان اتومبیل برد از طایفه بالا روند هستند .

این ده در محل مشهور به گچان است .

چناران-Çenârân - ده از دهستان خزل شهرستان نهاوند .

۶ ک شمال باختری شهر نهاوند - ۵ ک جنوب رودخانه گاماسیاب کوهستانی - سردسیر - سکنه ۲۷۹ - شیعه - فارسی .

آب از چشمه - محصول غلات حبوبات لبنیات تریاک توتون - شغل زراعت و گله داری - راه مالرو .

چناران - ده از دهستان حسن آباد بخش حومه شهرستان سنندج

۱۹ ک جنوب خاور سنندج - ۹ ک خاور شوشه سنندج به کرمانشاه .

کوهستانی - سردسیر - سکنه ۱۲۵ - سنی - کردی .

آب از چشمه - محصول غلات - شغل زراعت گله داری - راه مالرو .

چناباشی-Çenâr-bâci - ده از دهستان علیشیران بخش بدره شهرستان ایلام .

۴ ک خاور ایلام - کنار راه مالرو بدره به ایلام .

کوهستانی - سردسیر - سکنه ۵۵۰ - شیعه - کردی

آب از چشمه - محصول غلات لبنیات توتون تریاک - شغل زراعت و گله داری - راه مالرو .

چنارتو - Çenârtu - ده از دهستان خور خوره بخش دیواندره شهرستان سنندج .

۳ ک باختر دیواندره - کنار راه مالرو دیواندره به خور خوره

کوهستانی - سردسیر - سکنه ۹۰ - سنی - کردی .

آب از چشمه رودخانه - محصول غلات حبوبات - شغل زراعت گله داری صنایع دستی زنان قالیچه جاجیم بافی - راه مالرو .

کوهستانی - سردسیر - سکنه ۹۰ - سنی - کردی .
آب از چشمه - محصول غلات لبنیات - شغل زراعت گله داری
راه مالرو .

چناری - Çenâri - ده از دهستان سلگی شهرستان نهاوند .
۱۹ کک باختر شهر نهاوند - ک شهرک مرکز دهستان .
جلگه - سردسیر - سکنه ۲۱۵ - شیعه - لری و فارسی .
آب از چشمه - محصول غلات تریاک توتون حبوبات لبنیات - شغل
زراعت و گله داری - راه مالرو .

چناری - ده از دهستان پامین شهرستان نهاوند .
۱۲ ک جنوب باختری شهر نهاوند - ۳ ک گیان - سکنه ۴۵ نفر .
چنان - Çanân - ده از بخش چوار شهرستان ایلام .
۱۵ ک شمال باختری چوار - ۱۵ ک شمال باختر راه شوسه ایلام به
شاه آباد .

کوهستانی - سردسیر - سکنه ۱۰۰ - شیعه - کردی .
آب از رودخانه - محصول غلات - شغل زراعت و گله داری - صنایع
دستی قالی بافی - راه مالرو - چادر نشین هستند .
چنگر - Çenger - ده از دهستان حومه بخش مرکزی شهرستان
شاه آباد .

۱۵ ک شمال باختری شاه آباد - ۹ ک شمال شوسه شاه آباد به
قصر شیرین .
کوهستانی - سردسیر - سکنه ۱۷۵ - شیعه - کردی .

آب از قنات - محصول غلات دیم لبنیات - شغل زراعت و گله داری .
تابستان از قراین علی آباد چقازرد اتومبیل میتوان برد .
اکثر سکنه زمستان برای تعلیف احشام حدود باغچه قصر شیرین
میروند چادر نشین هستند .

چنگره - Çengore - ده از دهستان قلعه کبری بخش سنقر کلبانی
شهرستان کرمانشاهان .

۱۲ ک شمال سنقر - ۴ ک جنوب خاوری ده عباس .
دامنه - سردسیر - سکنه ۲۱۰ - شیعه - کردی فارسی .
آب از چشمه - محصول غلات حبوبات دیمی تریاک توتون - شغل زراعت
قالیچه ساجیم پلاس بافی .

چنگزه - Çangeze - ده از دهستان بیلوار بخش مرکزی
شهرستان کرمانشاهان .

۱۴ ک شمال خاوری دیزگران - ۲ ک تازه آباد .
کوهستانی - سردسیر - سکنه ۳۵۰ - شیعه - کردی فارسی .
آب از چشمه ساروزه آب رود محلی - محصول غلات حبوبات لبنیات جزئی
قلستان و میوه - شغل زراعت - قالیچه ساجیم گلیم بافی
راه مالرو .

چنگوله - Çangule - نام یکی از پاسگاه گمرک و مرزبانی
بخش مهران شهرستان ایلام .
۴۰ کیلو متری جنوب خاور مهران - ۴ ک جنوب شوسه مهران به دهلران .

کوهستانی - گرمسیر - پاسگاه در گودی دره و کنار رودخانه چنگوله
واقع شده .

آب از قنات مخصوص پاسگاه - آب رودخانه شور تلخ و گوگردی است .
این پاسگاه در حدود ۱۸ کیلومتر با مرز عراق فاصله دارد
سکنه افراد پاسگاه و یک خانوار محلی .
زمستان از ایلات پشتکوه جهت تعلیف احشام حدود این پاسگاه می آیند .
چنگیز قلعه - Çangiz-qal'e - ده از دهستان نجف آباد
شهرستان بیجار .

۶۸ ک باختر شهر بیجار - ۱ ک جنوب شوسه بیجار - سنندج .
جلگه - معتدل - سکنه ۲۰۱ - شیعه - کردی .

آب از چشمه - محصول غلات لبنیات - شغل زراعت گله داری - صنایع
دستی زنان قالیچه گلیم ساجیم بافی - راه مالرو .
قلعه خرابه ای از آثار قدیم نزدیک آبادی وجود دارد .

چنگیه - Çangiye - ده از بخش صلح آباد شهرستان ایلام .
۱۷ ک جنوب خاوری ایلام - ۹ ک خاور شوسه ایلام - مهران .

کوهستانی - سردسیر - سکنه ۱۵۰ - شیعه - کردی .
آب از چشمه و قنات - محصول غلات لبنیات - شغل زراعت و گله داری
راه مالرو - ساکنین از تیره قنجر و چادر نشین هستند زمستان
برای تعلیف احشام خود حدود کواک نزدیک میروند .
چنو - Çenu - ده از دهستان خین آباد بخش حومه شهرستان
سنندج .

۱۵ ک جنوب سنندج - ۲ ک خاور شوسه سنندج به کرمانشاه
کوهستانی - سردسیر - سکنه ۱۸۰ - سنی - کردی .

آب از چشمه - محصول غلات - شغل زراعت - راه مالرو .

چوئین - Çuin - ده از دهستان کلانترزان بخش رزاب شهرستان
سنندج .

۲۷ ک شمال خاور رزاب ۱۵ ک جنوب شوسه سنندج مریان .
کوهستانی - سردسیر - سکنه ۲۲۰ - سنی - کردی .

آب از رودخانه و چشمه - محصول غلات لبنیات توتون - شغل زراعت
و گله داری - راه مالرو .

چوار - Çavâr - یکی از بخشهای ده گانه شهرستان ایلام حدود
آن بشرح زیر است .

از طرف شمال بارتفاعات کوه شرازول و بخش ایوان - از طرف خاور
بارتفاعات کوه بانگول و دهستان خزل بخش شیروان چرداول - از
جنوب به بخش صالح آباد و سیاه کوه - از باختر به مرز
عراق .

منطقه ایست کوهستانی هوای قرائیکه در دامنه ارتفاعات قرار
دارند سرد سیر و قراء دشت تپه ماهور گرمسیر است .

کوه شرازول و کوه بانگول و کوه سیاه در شمال و خاور بخش واقع
شده است .

۲۵ ک شمال باختر کامیان - ۳ ک باختری شاهینی فعلا بدون سکنه است .

چوب دراز - Sub-derâz - ده از دهستان درو فرمان بخش مرکزی شهرستان کرمانشاه ن .

۱۲ ک جنوب خاور کرمانشاه - ۲ ک شمال سیایان .

کوهستانی - سردسیر - سکنه ۲۱۷ - شیعه - کردی فارسی .

آب از رودخانه سیایان گوش بران - محصول غلات لبنیات حبوبات - شغل زراعت کله داری - راه مالرو .

چوبینه - Subine - ده از دهستان دینور بخش صحنه شهرستان کرمانشاهان .

۳۶ ک شمال باختری صحنه - ۱۲ ک باختری شوسه کرمانشاه به سنقر .

دشت - سردسیر - سکنه ۲۸۰ - شیعه - کردی فارسی .

آب از رودخانه شاهپور آباد - محصول غلات حبوبات تریاک توتون قلمستان - شغل زراعت - اتومبیل میتوان برد .

چوپان کاره - çupân-kâre - ده از دهستان اوباتو بخش دیواندره شهرستان سنندج .

۶۷ ک شمال باختری دیوان دیواندره - ۷ ک جنوب خاور گرفتو .

کوهستانی - سردسیر - سکنه ۱۵۰ - سنی - کردی .

آب از چشمه - محصول غلات لبنیات - شغل زراعت کله داری - راه مالرو .

چوبی - Çupi - ده از دهستان بیرتاج شهرستان بیجار .

۱۲ ک خاوری شهر بیجار - ۵ ک شمال شوسه بیجار - همدان .

کوهستانی - سردسیر - سکنه ۳۵۰ - شیعه - کردی .

آب از چشمه و قنات - محصول غلات لبنیات انگورو قلمستان - شغل زراعت کله داری - راه مالرو - تابستان از طریق دولت آباد اتومبیل میتوان برد .

زیارتگاهی در قله کوه حمزه غرب مجاور آبادی وجود دارد ارتفاع قله مذکور از سطح دریا ۲۵۵۵ متر است .

چوتاش - Çutâc - ده از دهستان چهار بلوک بخش سیمینه رود شهرستان همدان .

۲۱ ک جنوب باختری قصبه بهار - ۵ ک جنوب خاوری شوسه همدان - کرمانشاه .

کوهستانی - سردسیر - سکنه ۳۸۸ - شیعه - ترکی .

آب از رودخانه معلی و چشمه - محصول غلات حبوبات لبنیات میوهجات شغل زراعت و کله داری - صنایع دستی زنان قالی بافی - راه مالرو .

چور - Çur - ده از دهستان بالک بخش مریوان شهرستان سنندج .

۲۱ ک جنوب خاور دژ شاهپور - ۱۱ ک خاور - دکاشیخان .

کوهستانی - سردسیر - سکنه ۳۵۰ - سنی - کردی .


رودخانه‌های این بخش عبارتند از رودخانه گلال که از کوه شرازول سرچشمه گرفته پس از مشروب نمودن قراء پلکانه - چشمه سرخ - پلک در قریه بوالحسن با رودخانه مورت یکی شده از مرز ایران خارج میشود - ۲ - رودخانه قیران که از دامنه های کوه مانشت سرچشمه گرفته از ۱ کیلومتری جنوب خاور مرکز بخش عبور نموده داخل رودخانه مورت میشود .

این بخش از ۴۳ آبادی بزرگ و کوچک تشکیل شده جمعیت آن در حدود ۷۰۰ نفر است .

محصول عمده گندم جو حبوبات تریاک برنج لبنیات - شغل زراعت کله داری - زبان مادری سکنه کردی و بهر بی آشنا هستند .

صنایع دستی زنان قالیچه کلیم چادر سیاه بافی - راه شوسه شاه آباد به ایلام از خاور بخش میکندرد بقیه راههای بخش مالرو است .

ساکنین بخش از دوطایفه بولی و ارکوازی هستند .



تول دینو بین بخش جوار و ایوان در راه شوسه شاه آباد - ایلام

جوار - ده مرکز بخش جوار از شهرستان ایلام - ۱۸ کیلومتری شمال باختر شهر ایلام کنار شوسه ایلام به شاه آباد واقع است .

کوهستانی - سردسیر - سکنه ۴۰۰ - شیعه - کردی .

آب مشروبی از چشمه رودخانه مورت - محصول گندم جو حبوبات برنج لبنیات - شغل زراعت و کله داری - بخش داری - پاسگاه ژاندارمری گمرک و یک دبستان چهار کلاسه دارد .

صنایع دستی زنان قالیچه کلیم بافی است .

دردو بست متری شمال آبادی تپه قدیمی وجود دارد .

چوب تاشان - (مخفف چوب تراشان) - Sub-tâcân - ده از دهستان بیلوار بخش مرکزی شهرستان کرمانشاهان .

۱۱ ک باختر مرزبانی - ۶ ک خاور شوسه کرمانشاه کردستان .

دشت سردسیر سکنه ۲۱۵ - شیعه - کردی فارسی .

آب از چشمه - محصول غلات حبوبات لبنیات - شغل زراعت - کلیم حاجیم بافی در فصل خشکی اتومبیل برد .

چوب تاشان - ده کوچکی است از دهستان بیلوار بخش کامیاران شهرستان سنندج

آب از رودخانه چشمه قنات - محصول غلات حبوبات لبنیات توتون
شغل زراعت کله داری - راه مارو .

چورمق - Çurmaq - ده از دهستان سردرود بخش رزن شهرستان
همدان .

۳۶ ک باختری قصبه رزن بین قادر خلج و قزل آباد - ۱۳ ک
دمق .

جلگه - سردسیر - سکنه ۱۳۰۰ - شیعه - ترکی فارسی .

آب از قنات و چشمه - محصول غلات صیفی مختصر حبوبات انگور
ولبنیات - شغل زراعت و کله داری - عده ای در معدن گچ کارگرد
راه مارو - تابستان اتومبیل میتوان برد - معدن گچ دارد استخراج
و به همدان حمل میشود .

چورمق - ده از دهستان مهربان بخش کبود - اهنگک شهرستان
همدان .

۶۰ ک شمال باختری قصبه کبود اهنگک - ۶ ک خاور شوسه
همدان به بیجار .

تپه ماهور - سردسیر - سکنه ۶۶۶ - شیعه - سنی - ترکی .

آب از قنات - محصول غلات دیم جزئی انگور لبنیات - شغل
زراعت و کله داری .

صنایع دستی زنان قالی بافی - راه مارو - تابستان اتومبیل
میتوان برد .

چوگان - Çowgân - ده از دهستان فعلی کری بخش سقزو کلیانی
شهرستان کرمانشاهان

۲۴ ک شمال خاوری سقز - ۶ ک جنوب خاوری راه فرعی سقز
به خرم آباد .

دامنه - سردسیر - سکنه ۸۳۵ - شیعه - کردی فارسی .

آب از قنات و چشمه - محصول غلات حبوبات تریاک توتون انگور
شغل زراعت - صنایع دستی زنان قالیچه جاجیم پلاس بافی .

از طریق بلنکین نورآباد اتومبیل میتوان برد .

چوگان - ده از دهستان وفس عاشقلو بخش رزن شهرستان
همدان .

۹۵ ک جنوب خاوری قصبه رزن - ۲۶ ک شمال خاور کیجان ارک
کوهستانی - سردسیر - سکنه ۳۱۶ - شیعه - ترکی فارسی .

آب از رودخانه - محصول غلات لبنیات انگور صیفی - شغل زراعت
و کله داری - صنایع دستی زنان قالی بافی - راه مارو .

چولبلاغ - Çol-bulâq - ده از دهستان اوباتو بخش دیواندره
شهرستان سنندج .

۹ ک شمال باختری دیواندره - ۳ ک باختر شوسه دیواندره به شهرستان
سقز .

کوهستانی - سردسیر - سکنه ۲۳۰ - سنی - کردی .

آب از رودخانه و چشمه - محصول غلات حبوبات لبنیات توتون - شغل
زراعت کله داری - صنایع دستی زنان جاجیم بافی - راه
مارو .

چولجه - Çolje - ده از دهستان بیرتاج شهرستان بیجار .
۴۵ ک خاور بیجار - ۴ ک چیلو .

تپه ماهور - سردسیر - سکنه ۶۰ - شیعه - کردی فارسی .

آب از چشمه - محصول غلات لبنیات انگور - شغل زراعت و کله داری
صنایع دستی زنان قالی بافی - راه مارو .

چولک - Çulak - ده از دهستان پائین شهرستان نهاوند .

۹ ک شمال باختری شهر نهاوند - ۲ ک جنوب راه شوسه نهاوند به
کرمانشاه .

دشت - سردسیر - سکنه ۸۵۰ - شیعه - لری و فارسی .

آب از رودخانه گاماسیاب - محصول غلات تریاک توتون حبوبات و
لبنیات - شغل زراعت و کله داری - راه مارو .

چولملو - Çul-malu - ده از دهستان کل تپه فیض اله بیگی
بخش مرکزی شهرستان سنقر .

۴۷ ک شمال خاور سنقر - ۶ ک خاور قناتلار رضا .

کوهستانی - سردسیر - سکنه ۴۰۰ - سنی - کردی .

آب از چشمه قنات و رودخانه - محصول غلات لبنیات توتون تنباکو - شغل
زراعت کله داری - راه مارو .

چومان - Çumân - ده کوچکیست از دهستان آلوت بخش بانه
شهرستان سقز - ۳۲ ک باختر بانه - کنار مرز عراق سکنه ۲۵ نفر

چهار بلاغ - Çahâr-bulâq - ده از دهستان سردرود بخش
رزن شهرستان همدان .

۵ ک شمال باختری قصبه رزن - ۳ ک اورته قمیش .

کوهستانی - سردسیر - سکنه ۶۰۲ - شیعه - ترکی .

آب از چشمه - محصول غلات دیم لبنیات - شغل زراعت کله داری - راه
مارو - در فصل خشکی اتومبیل میتوان برد .

چهار بلوک - Çahâr-boluk - نام یکی از دهستان های بخش
سیمینه رود شهرستان همدان است وجه تسمیه آن این است که این دهستان

از چهار بلوک قدیمی بنام حومه - سیمینه رود - ترک و کوهپایه تشکیل
شده حدود و خلاصه مشخصات جغرافیایی دهستان مذکور بشرح

زیراست .

حدود - از طرف شمال بدنهستان های خدا بنده لو و حاجیلو - از طرف
جنوب همه جا خط الراس اصلی کوه الوند - از طرف خاور دهستان

شراء - از طرف باختر به بخش اسدآباد و چهاردولی .

وضع طبیعی - سلسله جبال الوند در جنوب دهستان در جهت شمال
باختر بجنوب خاور کشیده شده شعب فرعی آن از خاور و شمال

باختر دهستان را محصور فقط از طرف شمال خاور بطرف دهستان
حاجیلو دشت است - رودخانه های متعدد بخش حومه همدان که از دوه

های شمالی الوند سرچشمه میگیرند و در ۲۴ کیلومتری شهر همدان
همه بهم ملحق شده از وسط دشت مذکور در جهت شمال خاور سپس

بطرف خاور جاری برودخانه قره چای که از دهستان سر بند شهرستان

اراك سرچشمه گرفته و از وسط بخش شراه میگذرد ملحق و اردمنطقه کوهستانی رودبار تفرش شده در بند ساوه از کوهستان خارج پس از مشروب نمودن قراء شهرستان ساوه در حدود قمرود بارودخانه لعل بارقم یکی شده بدشت کویر مسیله منتهی میگردد .

هوای دهستان نسبت به پستی و بلندی متغیر و بشرح زیر است
هوای مناطق کوهستانی جنوب چهار بلوک یعنی دره های متعدد الوندو شهر همدان سردسیر سالم و تابستان معتدل و فرج بخش است هوای قسمت دشت زمستان سرد ولی تابستان بدشت گرم و بواسطه وجود آبهای راكد و انهار که تولید پشه می نمایند مالااریائی و ناسالم است.

بطور کلی زمستان شهر همدان و دهستان چهار بلوک سرد و طولانی است آب اکثر قراء کوهستانی از چشمه های متعدد و بیشمار کوه الوند و قراء دامنه و دشت از قنات و زه آب رودخانه ها نیست که از الوند سر- چشمه گرفته بطرف قراء جاری هستند . چاههای آب قراء دشت شیرین در عمق ۳ الی ۵ متر باب میرسد.

محصول قراء کوهستانی انواع میوه جات سردسیری مانند سیب گلابی آلو- به و غیره و قراء دامنه و دشت گندم جو انگور حبوبات صیفی جات می باشد .

راه - از شهر همدان سه راه شوسه اسفاته به طهران - کرمانشاه ملایر کشیده شده از راههای مذکور راههای متعددی به قراء و قصبیات مهم احداث گردیده بطوریکه کمتر آبادی وجود دارد که نتواند در تابستان اتومبیل برد .

دهستان چهار بلوک از ۱۸ آبادی بزرگی کوچک تشکیل شده سکنه آن در حدود ۱۱۱ هزار نفر قراء مهم آن بشرح زیر است.

بهار که مرکز بخش حومه محسوب میگردد - صالح آباد در ۱ کیلومتری باختری بهار لالچین در ۲ کیلو متری شمال همدان که کارگاههای متعدد ظرف سفالین سازی دارد شورین که شراب آن بخوبی معروف است و قراء مهم دیگر که در جای خود شرح داده شده است .

چهار چشمه - Çahâr-Çacme - ده از دهستان کلیائی بخش اسدآباد شهرستان همدان .

۳۰ ک باختر قصبه اسدآباد - ۶ ک جنوب میوله .

کوهستانی - سردسیر - سکنه ۱۷۰ شیبه - کردی - فارسی .
آب از قنات - محصول غلات صیفی .

شغل زراعت و گلخانه داری - صنایع دستی زنان قالی بافی - راه مالرو .

چهار دولی - Çahâr-dowli - نام یکی از دهستانهای بخش قروه شهرستان سنندج است .

این دهستان در جنوب خاوری بخش واقع شده حدود مشخصات آن بشرح زیر است .

از طرف شمال دهستان اسفند آباد همین بخش - از طرف خاور بخش سیهینه رود - از طرف جنوب بخش اسدآباد

از طرف باختر بخش سقرو کلیائی از شهرستان کرمانشاهان .
هوای دهستان سرد-یر (زمستان طولانی - تابستان معتدل)
آب قراء دهستان از چشمه ها تامین شده و محصول عمده آن غلات و لبنیات است .

ارتفاعات - کوههای شمال و خاوری بخش سقرو کلیائی و کوههای جنوبی دهستان اسفندآباد در باختر این دهستان واقع کوه خرسره - سنک سوراخ - بنصیری نامیده میشوند - ارتفاع قله خرسره ۲۵۶۷ - سنک سوراخ ۲۹۲۷ - بنصیری ۲۸۰۲ متر است .

کوههای دهستان خدا بنده لو در خاور دهستان کشیده شده بسلسله اصلی الوند متصل می گردد گردنه همه کسی بین قروه و همدان پست ترین نقطه کوه مذکور میباشد ارتفاع آن از سطح دریا ۲۱۶۵ متر است .

رودخانه - رودخانه مهمی در این دهستان وجود ندارد فقط رودخانه کوچک شیروانه و تنکیه است که از ارتفاعات باختری سرچشمه گرفته بطرف شمال جاری و برودخانه شور منتهی میگردد برخی از قراء مجاور از آب آن استفاده می نمایند .

آب رودخانه های کوچک دیگر دهستان که فقط در بهار و بارندگی دارای آب هستند برودخانه بالامنتهی میشوند .

دهستان چهار دولی از ۳۱ آبادی بزرگ و کوچک تشکیل شده سکنه آن در حدود ۱۲ هزار نفر و قراء مهم آن بشرح زیر است .

صندوق آباد - نارنجک - آقباغ - باباشیداله - گنداب بالا و پایین راه شوسه سنندج به همدان از وسط دهستان میگذرد قراء ناظم آباد دوسر - وی نسا - داش بلاغ این دهستان کنار شوسه واقع شده اند فصل خشکی به اکثر قراء دهستان اتومبیل میتوان برد .

چهار دولی اسد آباد - Çahâr-dowli-asad-âbâd - نام یکی از دهستانهای چهارگانه بخش اسدآباد شهرستان همدان .

این دهستان در شمال بخش واقع شده محدود است از طرف شمال به دهستان چهار دولی بخش قروه از طرف جنوب به دهستان جلنگه افشار - از خاور به کوه آلماقولاغ - از طرف باختر دهستان کلیائی اسد آباد .

قسمت مرکزی شمال دهستان دشت جنوب باختر و خاور آن کوهستانی است هوا سردسیر زمستان طولانی و تابستان معتدل است آب قسمتی قراء از چشمه های کوهستانی و قرا تنکیه در وسط دشت واقع شده اند از رودخانه شهاب مشروب میشوند .

محصول عمده دهستان غلات حبوبات پیاز توتون و لبنیات است .

رودخانه شهاب از این دهستان سرچشمه گرفته در جنوب آبادی آقاجان بلاغی وارد تنگیه کوهستانی شده و پس از گذشتن از تنگیه دهستان جلنگه افشار را مشروب مینماید .

بقرار اظهار مطلقین این تنگیه برای بستن سد مناسب است .

راه عمومی دهستان مالرو است ولی تابستان از طریق شوسه همدان بقروه از آبادی همه کسی اتومبیل به قراء دشتی این دهستان و کلیائی میتوان برد

این دهستان از ۲۷ آبادی بزرگ و کوچک تشکیل شده و جمعیت آن در حدود ۸ هزار نفر مرکز دهستان آبادی چنار عباسخان و قراء مهم آن بشرح زیر است .

کمک - بیرملو - ابوراع - قره بلاغ - آهوتیه - حسن آباد - زبان مادری اکثر قراء دهستان باستانی چنار عباسخان کردی و مذهب مسلمان شیعه اثنی عشری است .

چهارده جفته - Çahârdah-jofte - ده از دهستان هرسم بخش مرکزی شهرستان شاه آباد .

۴ ک باختر هرسم جنوب خاوری شاه آباد .

دشت - سردسیر - سکنه ۲۰۰ - شیعه - کردی فارسی .

آب از سراب هرسم - غلات حبوبات چغندر قند توتون لبنیات - شغل زراعت گله داری - راه مارو - تابستان از طریق چشمه سنگی و پلنگ کرد اتومبیل میتوان برد .

چهاردیوار - Çahâr-divâr - ده کوچکی است از دهستان باباجانی بخش ثلاث شهرستان کرمانشاهان .

۴ ک خاوردو شیخ - سکنه ۳۰ نفر .

چهارزبر - Çahâr-zabar - ده از دهستان باوند پور بخش مرکزی شهرستان شاه آباد .

۴ ک شمال خاوری شاه آباد - کنار شوشه شاه آباد به کرمانشاه .

کوهستانی - سردسیر - سکنه ۸۴۰ - شیعه - کردی فارسی .

آب از چشمه - محصول غلات حبوبات چغندر قند لبنیات صیفی - شغل زراعت - ۴ باب قهوه خانه کنار شوشه دارد .

چهارزبر در سه محل زیر واقع شده است .

چهارزبر بالا ۱۷/۵ کیلومتر با مین تر از چهارزبر بالا و چهارزبر علیتی خانی تقریباً سه کیلومتر با مین فاصله دارد سکنه بترتیب ۱۷۰ - ۳۷۰ - ۳۰۰ نفر است .

چهارسوقی - Çahâr-sûq - ده از دهستان مهربان بخش کبودر اهنک شهرستان همدان .

۵ ک شمال باختری قصبه کبودر اهنک - ۴ ک باختر راه قافله رو قدیم همدان - زنجان .

تپه ماهور - سردسیر - سکنه ۲۰۴ - شیعه - ترکی .

آب از قنات - محصول غلات و لبنیات - شغل زراعت و گله داری صنایع دستی زنان قالی بافی - راه مارو - تابستان از کبودر اهنک و اکنلو اتومبیل میتوان برد .

چهارطاق - Çahâr-tâq - ده از دهستان مهربان بخش کبودر اهنک شهرستان همدان .

۴ ک شمال باختری قصبه کبودر اهنک - کنار راه قافله رو قدیم همدان - زنجان .

تپه ماهور - سردسیر - سکنه ۲۴۰ - شیعه - ترکی .

آب از چشمه - محصول غلات دیم لبنیات - شغل زراعت و گله داری صنایع دستی زنان قالی بافی - راه مارو - تابستان از طریق کبودر اهنک و داس قلعه اتومبیل میتوان برد .

چهارگاو - çahâr-gâv - ده از دهستان اسفند آباد بخش قروم شهرستان سنندج .

۱۹ ک شمال باختری قروم - ۶ ک شمال شوشه قروم - سنندج .

دشت - سردسیر - سکنه ۳۰۵ - سنی - کردی .

آب از چشمه - محصول غلات لبنیات - شغل زراعت و گله داری - راه مارو - تابستان از طریق آونگان اتومبیل میتوان برد .

صنایع دستی زنان قالیچه جاجیم گلیم بافی .

چهارگاه - çahâr-gâh - ده از دهستان کلیان بخش سنقر کلیان شهرستان کرمانشاهان .

۱۸ ک شمال سنقر - ۱ ک باختر راه فرعی گردکانه .

دامنه - سردسیر - سکنه ۱۲۰ - شیعه - کردی فارسی .

آب از چشمه ورودخانه همدان - محصول غلات حبوبات تریاک توتون قدستان میوه جات - شغل زراعت - قالیچه جاجیم پلاس بافی - تابستان اتومبیل میتوان برد .

چهارملان - Çahâr-melân - ده از دهستان کلیان بخش سنقر کلیان شهرستان کرمانشاهان .

۲۸ ک باختر سنقر - ۴ ک باختر سیرکوه .

کوهستانی - سردسیر - سکنه ۲۷۰ - شیعه - کردی فارسی .

آب از چشمه - محصول غلات حبوبات تریاک توتون انگور قلستان شغل زراعت - قالیچه جاجیم پلاس بافی - راه مارو .

چهارمله - Çahâr-mele - ده از دهستان هرسم بخش مرکزی شهرستان شاه آباد - جنوب خاوری شاه آباد - ۱۳ ک هرسم .

کوهستانی - سردسیر - سکنه ۱۵۰ - شیعه - کردی فارسی .

آب از چشمه - غلات دیم لبنیات - شغل زراعت گله داری - راه مارو .

چهر - çehr - ده از دهستان ۴ بخش هرسم شهرستان کرمانشاهان .

۱۸ ک باختر هرسم - ۱ ک باختر شوشه هرسم کرمانشاه .

دشت - سردسیر - سکنه ۶۲۸ - شیعه - کردی فارسی .

آب از چشمه مهم - محصول غلات ذرت تریاک چغندر قند پنبه میوه جات شغل زراعت - راه اتومبیل رو - باسگام ژاندارمری دارد .

چهل امیران - Çehel-amirân - ده از دهستان پیرتاج شهرستان بیجار .

۵ ک جنوب خاور بیجار - کنار رودخانه بلوار .

کوهستانی - معتدل مالاریائی - سکنه ۲۸۰ - شیعه - کردی ترکی .

آب از رودخانه تلوار و چشمه - محصول غلات لبنیات - شغل زراعت گله داری - راه مارو - در فصل خشکی از سلامت آباد و کنار رودخانه اتومبیل میتوان برد .

چهل امیران - ده از دهستان خسروآباد شهرستان بیجار .

۱۶ ک جنوب شهر بیجار - ۱۰ ک باختر شوشه بیجار همدان .

تپه ماهور - سردسیر - سکنه ۱۳۰ - شیعه - کردی فارسی .

آب از چشمه و قنات - محصول غلات لبنیات و میوه جات - شغل زراعت

و باغبانی گله داری - صنایع دستی زنان قالیچه کلیم جاجیم بافی - راه

مارو .

چهل گزی - Çehel-gazi - مرتعی است از دهستان حومه بخش
کردند شهرستان شاه آباد .

۱۶ ک جنوب کردند - ۱۰ ک جنوب باختری طلم -

تابستان عده ای در حدود ۱۲۰ نفر از گله داران کردی باین محل می آیند .

چهل گزی - ده از دهستان حسین آباد بخش حومه شهرستان سنندج .

۱۸ ک شمال سنندج - ۷ ک باختر شوشه سنندج - سقز .

کوهستانی - سردسیر - سکنه ۸۰ - سنی - کردی .

آب از رودخانه و چشمه - محصول غلات حبوبات لبنیات - شغل زراعت

گله داری - راه مارو .

چیچال - Çiçâl - ده از بخش ارکواز شهرستان ایلام .

۲۶ ک خاور قلعه دره - ۲ ک خاور راه مارو امامزاده نصرالدین

کوهستانی - معتدل - سکنه ۱۰۰ - شیعه - کردی ولری .

آب از چشمه - محصول غلات لبنیات - شغل زراعت و گله داری .

چیتلان - Çitlân - ده از دهستان چرداول بخش شیروان چرداول

شهرستان ایلام .

۹ ک باختر چرداول - کنار راه اتومبیل رو چرداول به آسمان آباد .

کوهستانی - گرمسیر - سکنه ۶۰ - شیعه - کردی .

آب از رودخانه چرداول - محصول غلات لبنیات تریاک - شغل زراعت

و گله داری .

چیچکلو - Çiçaklu - ده از دهستان سیاه منصور شهرستان

بیجار .

• ک شمال باختری حسن آباد سوگند - ۱۲ ک شمال آی قلعه سی .

کوهستانی - سردسیر - سکنه ۴۰ - شیعه - ترکی .

آب از چشمه - محصول غلات لبنیات - شغل زراعت گله داری - صنایع

دستی زنان قالیچه و جاجیم بافی - راه مارو .

چیچوران - Çiçurân - ده از دهستان پهلوی دژ بخش بانه

شهرستان سقز .

۸ ک جنوب خاوری بانه - ۳ ک خاور کریم آباد .

کوهستانی - سردسیر - سکنه ۱۲۵ - سنی - کردی .

آب از چشمه - محصول غلات توتون ما زوج فلفاف گرانگبین ذغال

شغل زراعت زغال فروشی .

چیچی خوار - Çiçixâr - ده از دهستان کل تپه فیض اله بیگی

بخش مرکزی شهرستان سقز .

۱ ک باختر رودخانه خورخوره - ۳۴ ک خاور سقز .

کوهستانی - سردسیر - سکنه ۹۰ - سنی - کردی .

آب از چشمه - محصول غلات لبنیات - شغل زراعت گله داری - راه

مارو

چیگان - Çikân - ده از دهستان منصور بخش مرکزی شهرستان

شاه آباد .

۲ ک جنوب خاوری شاه آباد - ۱۲ ک چشمه سنگی .

کوهستانی - سرد معتدل - سکنه ۹۱۰ - شیعه - کردی فارسی .

آب از رودخانه گواور - محصول غلات دیم لبنیات تریاک - شغل زراعت

گله داری - راه مارو .

در دو محل بفاصله ۳ کیلومتر واقع به علیاسفلی مشهور سکنه علیا ۶۹

نفر است .

چیلک - Çilak - ده از دهستان بیلاق بخش حومه شهرستان

سنندج .

۲۶ ک خاور سنندج - ۲/۵ ک جنوب شوشه سنندج همدان .

کوهستانی - سردسیر - سکنه ۲۵۰ - سنی - کردی .

آب از چشمه - محصول غلات - شغل زراعت - راه مارو .

صنایع دستی زنان قالیچه جاجیم کلیم بافی .

ح

ح - ۱

آب از زه آب ورودخانه-یم آباد- محصول غلات چغندر قند تریاک صیفی
شغل زراعت گله داری- از شوسه اتومبیل آبادی میتوان برد.

حاجی آباد - ده از دهستان کرانی شهرستان بیجار .
۷ ک جنوب خاوری- حسن آباد سوگند - کنار راه فرعی حسن آباد به
حیران .
کوهستانی- سردسیر- سکنه ۲۵۰- شیعه- ترکی .

آب از چشمه- محصول غلات لبنیات انگور- شغل زراعت گله داری
صنایع دستی زنان قالیچه و جاجیم بافی- راه مارو .

حاجی آباد - ده از دهستان خرمرود شهرستان تویسرکان .
۲۲ ک شمال باختری شهر تویسرکان - ۳ ک اشتران .
کوهستانی- سردسیر- سکنه ۲۴۳- شیعه- فارسی .

آب از رودخانه خرمرود و قنات- محصول غلات صیفی کاری تریاک حیوانات
لبنیات انگور .

شغل زراعت- صنایع دستی قالی بافی- راه مارو- تابستان از طریق سوتلق
اتومبیل میتوان برد .

حاجی آباد - ده از دهستان اسفند آباد بخش قروه شهرستان سنندج
۱۳ ک جنوب خاوری قروه- ۳ ک شمال شوسه همدان به قروه .
چلگه- سردسیر- سکنه ۲۴۰- سنی- کردی .

آب از چشمه- محصول غلات لبنیات مختصر انگور- شغل زراعت گله داری
راه مارو .

تابستان اتومبیل میتوان برد - صنایع دستی زنان قالیچه جاجیم
کلیم بافی .

حاجی آباد- ده از دهستان ماهیدشت پائین بخش مرکزی شهرستان
کرمانشاهان .
۱۶ ک جنوب خاوری ماهیدشت - ۳ ک قلعه نجفعلی خان .
دامنه ودشت- سردسیر- سکنه ۲۳۰- شیعه- کردی فارسی .

آب از چشمه- محصول غلات حیوانات دیم لبنیات
شغل زراعت- راه مارو - تابستان از طریق مراد پاشایی اتومبیل
میتوان برد .
در دو محل بقاصه ۲ کیلومتری واقع به علیا و سفلی مشهور سکنه سفلی
۱۲۰ نفر است .

ح - ۲

حاتم آباد-hâtam-âbâd - ده از دهستان جاجیلو بخش کبودر
اهنگ شهرستان همدان .
۱۵ ک جنوب قصبه کبودر اهنگ- کنار راه شوسه همدان بطهران .
چلگه- معتدل- سکنه ۸۵۰- شیعه- ترکی
آب از چشمه ورودخانه مزرعه- محصول غلات انگور حیوانات صیفی-
شغل زراعت و گله داری- صنایع دستی زنان قالی بافی - راه مارو .

حاجی آباد - hâji-âbâd - ده از دهستان بیلاق بخش حومه
شهرستان سنندج .
۴ ک جنوب باختر قروه - ۱۰ ک باختر راه اتومبیل رو قروه بشهرستان
کرمانشاه .
چلگه- معتدل- سکنه ۴۹۰- سنی- کردی .

آب از چشمه - محصول غلات- شغل زراعت گله داری- صنایع دستی زنان
قالیچه جاجیم کلیم بافی- راه مارو .

حاجی آباد - ده از دهستان حومه شهرستان ملایر .
۵ ک شمال باختری شهر ملایر- ۳ ک شمال راه شوسه ملایر بهمدان .
چلگه- معتدل مالاریائی- سکنه ۴۵۳- شیعه- فارسی .

آب از قنات- محصول غلات انگور- شغل زراعت - صنایع دستی زنان
قالی بافی- راه مارو .

حاجی آباد - ده از دهستان درجزین بخش رزن شهرستان همدان .
۲۸ ک جنوب قصبه رزن- ۱ ک خاور شوسه رزن بهمدان .
چلگه- سردسیر مالاریائی- سکنه ۴۲۳- شیعه- ترکی .

آب از قنات- محصول غلات حیوانات صیفی لبنیات- شغل زراعت گله داری
راه مارو .

حاجی آباد - ده از دهستان خسرو آباد شهرستان بیجار .
۳ ک خاور خسرو آباد- کنار رودخانه خسرو آباد .
تپه ماهور- سردسیر- سکنه ۴۰۰- شیعه- کردی فارسی .

آب از چشمه- محصول غلات لبنیات- شغل زراعت گله داری - صنایع دستی
زنان قالیچه بافی- راه مارو .

حاجی آباد - ده از دهستان درو فرامان بخش مرکزی شهرستان
کرمانشاهان .
۲۹ ک خاور کرمانشاه - ۱۷ ک جنوب شوسه کرمانشاه طهران .
دشت- سردسیر- سکنه ۲۹۵- شیعه- کردی فارسی .

حاجی آباد - ده از بخش سنجاپی شهرستان کرمانشاهان.

۱۷ ک شمال خاور کوزران - کنار باختری رودخانه مرک.

دشت - سردسیر - سکته ۱۴۰ - شیعه - کردی فارسی.

آب از چاه ورودخانه مرک - محصول غلات حبوبات دیم لبنیات.

شغل زراعت گله داری - راه مارو.

تابستان اتومبیل میتوان برد.

حاجی آباد - ده از دهستان کنگاور بخش کنگاور شهرستان کرمانشاهان

۵ ک باختر کنگاور - ۷ ک شمال باختر شوسه کرمانشاه.

کوهستانی - سردسیر - سکته ۹۰ - شیعه - فارسی کردی.

آب از دو کوه بز او مشهور بدر بند - محصول غلات دیمی صیفی مختصر

میوه جات قلمستان - شغل زراعت - راه مارو.

حاجی آباد - ده از دهستان فمله کری بخش سنقر کلیانی شهرستان

کرمانشاهان.

۲۴ ک شمال خاوری سنقر - ۱ ک خرو آباد.

کوهستانی - سردسیر - سکته ۶۰ - شیعه - کردی فارسی.

آب از دره میخوان - محصول غلات حبوبات دیمی - راه مارو.

حاجی آباد - ده از دهستان کلیانی بخش سنقر کلیانی شهرستان

کرمانشاهان.

۴۹ ک شمال باختر سنقر - ۲ ک زاغان.

کوهستانی - سردسیر - سکته ۶۰ - شیعه - کردی فارسی.

آب از چشمه - محصول غلات حبوبات تریاک توتون - شغل زراعت - قالیچه

جاجیم باقی - راه مارو.

حاجی آباد - ده کوچکی است از دهستان خزل شهرستان نهاوند.

۲۶ ک شمال شهر نهاوند - ۵ ک شمال راه شوسه نهاوند بکرمانشاه.

سکته ۱۹ نفر.

حاجی آباد - ده از دهستان خدا بنده لو بخش قروه شهرستان سنندج

۳۰ ک جنوب خاوری گل تپه - ۳ ک گنبدان - فعلا مغرو به است.

حاجی آباد سیاه کمر - hâji-âbâd-siyâh-kamar

ده از دهستان ترک شهرستان ملایر.

۶۲ ک شمال شهر ملایر - ۲ ک خاور راه شوسه ملایر بهمدان.

کوهستانی - معتدل مالاریائی - سکته ۴۰۳ - شیعه - ترکی فارسی.

آب از چشمه ورودخانه - محصول غلات - شغل زراعت - صنایع دستی زنان

قالی بافی - راه اتومبیل رو.

حاجی آباد سید جواد - hâji-âbâd-seyyed-javâd - ده

کوچکیست از دهستان پائین شهرستان نهاوند.

۳ ک شمال باختری شهر نهاوند - کنار راه شوسه نهاوند بکرمانشاه

سکته ۴۵ نفر.

حاجی آباد طجر - hâji-âbâd-tajar - ده از دهستان سامن

شهرستان ملایر.

۲۱ ک جنوب باختری شهر ملایر - ۹ ک باختر راه شوسه ملایر به بروجرد

چلگه - معتدل مالاریائی - سکته ۱۱۱ - شیعه - فارسی.

آب از قنات - محصول غلات لبنیات - شغل زراعت و گله داری

راه مارو.

حاجی آباد کرک - hâji-âbâd-kark - ده از دهستان پائین

شهرستان نهاوند.

۱۰ ک جنوب باختر شهر نهاوند - ۵ ک گیان.

کوهستانی - سردسیر - سکته ۱۶۴ - شیعه - اری فارسی.

آب از چشمه - محصول غلات تریاک توتون حبوبات لبنیات - شغل زراعت

و گله داری - راه مارو.

حاجی آباد کوچک - hâji-âbâd-kuçek - ده از دهستان

بیلاق بخش قروه شهرستان سنندج.

۴ ک شمال باختر قروه - ۲ ک جنوب بای تهر.

چلگه - سردسیر - سکته ۱۲۰ - سنی - کردی.

آب از رودخانه بای تهر - محصول غلات لبنیات - شغل زراعت و گله داری -

صنایع دستی زنان قالیچه جاجیم گلیم بافی - راه مارو.

حاجی آباد میلاب - hâji-âbâd-milâb - ده از دهستان بالا

بخش حومه شهرستان نهاوند.

۱۸ ک جنوب خاوری شهر نهاوند - ۴ ک جنوب راه شوسه نهاوند بیلایر

دامنه - سردسیر - سکته ۳۶۰ - شیعه - لری فارسی.

آب از چشمه - محصول غلات تریاک چغندر لبنیات - شغل زراعت و

گله داری - راه مارو.

حاجی آباد نصیر السلطان - hâji-âbâd-nasirossoltân -

ده از دهستان ماهیدشت بخش مرکزی شهرستان کرمانشاهان.

۱۲/۵ ک جنوب خاوری ماهیدشت - ۱۸ ک کرمانشاه - کنار راه فرعی

ماهیدشت به سرفروز آباد.

دشت - سردسیر - سکته ۱۸۵ - شیعه - کردی فارسی.

آب از رودخانه مرک - محصول غلات حبوبات چغندر قند مختصر میوه جات

شغل زراعت و گله داری - تابستان از راه فرعی اتومبیل میتوان برد.

حاجی بختیار - hâji-baxtiyâr - ده از بخش چوار شهرستان

ایلام.

۱۸ ک شمال باختری چوار - ۱۸ ک باختر راه شوسه ایلام به شاه آباد

کوهستانی - سردسیر - سکته ۷۰ - شیعه - کردی.

آب از چشمه - محصول غلات حبوبات - شغل زراعت گله داری - صنایع قالی

بافی - راه مارو - چادر نشین هستند.

حاجی پمق - hâji-pamoq - ده از دهستان بیلاق بخش حومه

شهرستان سنندج.

۴ ک خاور سنندج - ۵ ک شمال شوسه سنندج همدان.

چلگه - سردسیر - سکته ۳۵۰ - سنی - کردی.

آب از چشمه - محصول غلات - شغل زراعت - راه مارو.

صنایع دستی زنان قالیچه جاجیم گلیم بافی.

حاجی تی - hâjitu - ده از دهستان نلق رود شهرستان توپسرکان
۱۴ کی جنوب - اختری شهر توپسرکان - ۱۰ کی راه فرعی فرسج به حلیل آباد
کوهستانی - سردسیر - سکنه ۵۸۲ - شیعه - ترکی و فارسی .

آب از قنات - محصول غلات دیم انگور گردو لبنیات - شغل زراعت و
گلهداری - راه مالرو - تابستان از طریق فرسج اتومبیل میتوان برد .
حاجی حسن - hâji-hasan - ده از دهستان کل تپه فیض اله بیگی
بخش مرکزی شهرستان سقز .

۵۸ کی خاور سقز - ۳ کی عباس رقه .

کوهستانی - سردسیر - سکنه ۱۲۰ - سنی - کردی .

آب از چشمه و قنات - محصول غلات توتون لبنیات - شغل زراعت گلهداری -
راه مالرو .

حاجی خدر - hâji-xeder - ده از دهستان سامن شهرستان
ملایر .

۲۱ کی جنوب شهر ملایر - ۹ کی خاور راه شوشه ملایر به بروجرد
کوهستانی - معتدل مالاریائی - سکنه ۵۳۷ - شیعه - فارسی .

آب از چشمه - محصول غلات صیفی تریاک - شغل زراعت - راه مالرو .
حاجی شوره - hâji-cure - ده از دهستان بیلوار بخش مرکزی
شهرستان کرمانشاهان .

۹ کی باختر دیرگران - ۳ کی خاور شوشه کردستان حدود شیروانه
کوهستانی - سردسیر - سکنه ۲۸ - شیعه - کردی و فارسی .

آب از چشمه - محصول غلات حبوبات توتون مویجات - شغل
زراعت - صنایع دستی قالیچه جاجیم گلیم بافی - راه مالرو .
در فصل غیر بارانی از شیروانه اتومبیل میتوان برد .
مزرعه دار امام جزء حاجی شوره است .

حاجی علیان - hâji-aliyân - ده از دهستان درو فرمان بخش
مرکزی شهرستان کرمانشاهان .

۳۶ کی جنوب خاوری کرمانشاه - ۲ کی محل اتصال رودخانه قروسو به
گاماسیاب .

کوهستانی - معتدل - سکنه ۵۳۹ - شیعه - کردی لکی و فارسی .
آب از چشمه و زه آب رودخانه محلی - محصول غلات حبوبات لبنیات - شغل
زراعت و گلهداری - گلیم پلاس بافی - راه مالرو .

حاجیلو - hâjilu - یکی از دهستانهای بخش کبود راهنگ
شهرستان همدان - این دهستان در قسمت مرکزی بخش و شمال
شوشه همدان به تهران واقع شده حدود مشخصات جغرافیائی آن بشرح
زیر است .

حدود از طرف شمال دهستان سردرود از شمال باختر هستان مهربان
از خاور دهستان درجین - از جنوب دهستان شرا - از باختر دهستان
خدا بنده لو .

موقعیت طبیعی - دشت مسطحی است که در ازمنه قدیم چمنزار و مرتع
سپیدی بوده که بررور زمان قنات و نهرهایی احداث شده و اراضی

مرغوب و مستعدی برای زراعت بدست آمده است .
آبهای زیرزمینی بسیار نزدیک بطوریکه در اکثر نقاط حق چاههای
آب دو متر است .

هوای دهستان بری زمستان طولانی و سرد تابستان گرم است بواسطه
وجود آبهای فراکند و نهرهای متعدد ناسالم و مالاریائی میباشد .

ارتفاعات - قیمت مرکزی دهستان دشت کوههای کم ارتفاعی در خاور
دهستان وجود دارد و بنام کوه قلی آباد وارمنی نامیده میشود ارتفاع
بلند ترین قله کوه قلی آباد ۲۲۱۵ متر و کوه ارمنی ۲۰۰۵ متر
است .

قراء باختری دهستان در انتهای ارتفاعات خدا بنده لو که شرح آن در
دهستان خدا بنده لو داده شده است واقع گردیده اند .

رودخانه - رودخانه دارای آب در این دهستان وجود ندارد فقط دو
خشک رود بنام رودخانه دمق و ایگدلو در این دهستان وجود دارد که
در فصل بارندگی و جاری شدن سیل ممکن است به برخی از قراء این دهستان
صدمه برسانند .

آب مزروعی قراء دهستان حاجیلو از قنات و چشمه ها تامین میگردد
محصول عمده دهستان عبارت است از غلات حبوبات صیفی جات انگور
و محصولات دامی از قبیل لبنیات پوست و پشم . صنایع دستی زنان
دهستان قالیچه بافی است در کلیه قراء دهستان کم و بیش دستگاه قالی
بافی دایر و با نقشه بافته میشود یکی از صادرات مهم دهستان است -
مرکز دهستان قصبه کبود راهنگ است که مرکز بخش نیز میباشد .

راه - بواسطه مسطح بودن اراضی دهستان در فصل خشکی به اکثر
قراء اتومبیل میتوان برد - راه مرکز بخش از خلخ آباد واقع در
کنار شوشا طهران همدان و ۹ کیلومتر همدان است منشعب شده پس از
گذشتن از کبود راهنگ بدمق و قراء مهربان میروند از راه مذکور
راههای فرعی بقراء دهستان منشعب میگردد .

این دهستان از ۴ آبادی بزرگ و کوچک تشکیل شده سکنه آن در
حدود ۳۵ هزار نفر و قراء مهم آن به نسبت کثرت سکنه بشرح زیر
است .

مهاجران - کوریجان - داندق آباد - ویان - روعان - قباق تپه - کرد
آباد - دستجرد .

حاجی محمدان - hâji-mohammadân - ده از دهستان
خورخوره بخش دیواندره شهرستان سنندج .

۷۸ کی باختر دیواندره - ۲۵ کی جنوب باختر خورخوره .

کوهستانی - سردسیر - سکنه ۱۲۰ - سنی - کردی .

آب از چشمه - محصول غلات - شغل زراعت - راه مالرو .

حاجی مقصود - hâji - maqsud - ده از دهستان شرا
بخش سیمینه و شهرستان همدان .

۴ کی شمال خاور همدان - ۱۰ کی باختر جیعون آباد - سکنه ۲۵ نفر

حاجی موسی - hâji-muṣâ - ده از دهستان سارال بخش دیواندره
شهرستان سنندج

۱۷ ک جنوب باختری دیواندره - ۵۰ ک باختر گلانه.

کوهستانی - سردسیر - سکنه ۲۴۰ - سنی - کردی .

آب از چشمه - محصول غلات حبوبات لینیات توتون - شغل زراعت گله داری
راه مارو .

حاله رش - hâle-râ - ده از دهستان باباجانی بخش ثلاث شهرستان
کرمانشاهان .

۲۲ ک خاور و مکان - کنار رودخانه زمکان .

کوهستانی - گرمسیر - سکنه ۷۰ - سنی - کردی .

آب از رودخانه زمکان - محصول غلات کنیرا سقز لینیات - شغل زراعت
وتبیه کنیرا گله داری - راه مارو - ساکتین ارطایفه باباجانی هستند

حاله کبود - hâle-kabud - ده کوچکی است از دهستان بیلوار
بخش مرکزی شهرستان کرمانشاهان .

۶ ک جنوب باختری مرزبانی - ۱ ک جنوب رودخانه راز آور .

دامنه - سردسیر - سکنه ۲۰ نفر

حبشی - habaci - ده از دهستان افشار اول بخش اسدآباد شهرستان
همدان .

۴ ک باختر تصبه اسدآباد - ۷ ک باختر آجین .

کوهستانی - سردسیر - سکنه ۳۷۷ - شیعه - کردی .

آب از چشمه و رودخانه محل - محصول انگور یا قوتی غسل لینیات
شغل زراعت و گله داری - صنایع دستی زنان حاجیم بافی - راه مارو

حبشی - ده از دهستان کلیانی بخش سنقر گلیانی شهرستان کرمانشاهان
۱۶ ک شمال باختر سنقر - ۳ ک شمال سلیمان شاه .

دامنه - سردسیر - سکنه ۳۳۵ - شیعه - کردی فارسی .

آب از چشمه - محصول غلات حبوبات تریاک توتون - شغل زراعت
قالیچه حاجیم بلاس بافی - از سورن آباد تابستان اتومبیل میتوان برد

حبیب آباد - habib-âbâd - ده از دهستان سنگی شهرستان
نهایند .

۲۱ ک شمال باختری شهر نهایند - ۲ ک جنوب شوسه نهایند بکرمانشاه
جلگه - سردسیر - سکنه ۲۵۰ - شیعه - فارسی لری .

آب از قنات و چاه - محصول غلات تریاک توتون حبوبات لینیات - شغل
زراعت گله داری - راه مارو .

حبیبوند - habibvand - ده از دهستان بشیوه بخش سرپل
زهاب شهرستان قصر شیرین .

۵ ک خاور سرپل زهاب - ۳ ک شمال شوسه کرمانشاه .

دشت - گرمسیر مالاریایی - سکنه ۴۰ - شیعه - کردی فارسی .

آب از رودخانه باطاق - محصول غلات پنبه صیفی - شغل زراعت گله داری
راه مارو .

حجت آباد - hojat-âbâd - ده از دهستان دینور بخش صحنه شهرستان
کرمانشاهان .

۴۸ ک شمال باختری صحنه - ۳ ک جنوب راه کندوله .

دامنه - سردسیر - سکنه ۷۸ - شیعه - کردی فارسی .

آب از چشمه - محصول غلات حبوبات تریاک قلمستان توتون - شغل زراعت
راه مارو - تابستان اتومبیل میتوان بود .

حجت آباد - ده از دهستان میان دربند بخش مرکزی شهرستان
کرمانشاهان .

۴ ک شمال باختری کرمانشاه - ۴ ک شمال قرانچی .

دشت - سردسیر - سکنه ۸۰ - شیعه - کردی فارسی .

آب از چشمه خضر الیاس - محصول غلات حبوبات چغندر قند صیفی برنج
شغل زراعت - در فصل خشکی از قرانچی اتومبیل میتوان برد .

حجت آباد - بنام اصلی آن کانی تاله مراجعه شود .

حجیج - hajij - ده از دهستان اورامان لهن بخش پاوه شهرستان
سنندج .

۳ ک شمال پاوه - ۱ ک شمال رودخانه سیروان .

کوهستانی - سردسیر - سکنه ۱۰۷۲ - سنی - کردی فارسی .

آب از چشمه - محصول لینیات مختصر میوجات غلات مکاری گیوه وشال
بافی - راه مارو و صعب العبور .

حر بهرام - harre-bahrâm - ده از بخش ارکواز
شهرستان ایلام .

۳۰ ک جنوب خاور قلعه دره - کنار راه مارو زرین آباد .

کوهستانی - معتدل - سکنه ۴۰۰ - شیعه - کردی لری .

آب از چشمه - محصول غلات لینیات - شغل زراعت و گله داری - راه
مارو - چادر نشین هستند .

حر کبود - harre-kabud - ده از بخش ارکواز شهرستان ایلام .
۲۶ ک جنوب خاور قلعه دره - کنار راه مارو امامزاده نصیرالدین .

کوهستانی - معتدل - سکنه ۱۵۸ - شیعه - کردی ولری .

آب از چشمه - محصول غلات لینیات - شغل زراعت گله داری - زمستان به
چالاب مهران میروند - راه مارو - چادر نشین هستند .

حرم آباد - haram-âbâd - ده از دهستان سامن شهرستان ملایر .
۵ ک باختر شهر ملایر - کنار راه جنوبی ملایر به بروجرد .

جلگه - معتدل مالاریایی - سکنه ۱۰۵۶ - شیعه - فارسی .

آب از رودخانه حرم آباد - محصول غلات صیفی تریاک - شغل زراعت
صنایع دستی زنان قالی بافی - راه اتومبیل رو .

حرمیان - haramiyân - ده از دهستان باباجانی بخش ثلاث شهرستان
کرمانشاهان .

۱۰ ک جنوب خاوری ده شیخ

کوهستانی - گرمسیر - سکنه ۱۵۰ - سنی - کردی .

آب از آب رودخانه نجیر بوسه - محصول غلات حبوبات لینیات برنج
شغل زراعت و گله داری - راه مارو - ساکتین از ظایفه باباجانی هستند

دردومحل بفاصله ۳ کیلومتر واقع به علیا و سفلی مشهورند .

حریر - harir - ده از دهستان حومه بخش کردند شهرستان شاه آباد .

۶ ک شمال باختری کردند - ۱ ک شمال شوسه کردند به قصر شیرین دامنه - سردسیر - سکنه ۲۸۰ - مسلمان - کردی فارسی .

آب از سراب محلی - محصول غلات حبوبات صیفی لبنیات انگور توتون و چغندر قند مختصر میوه جات تریاک - شغل زراعت گله داری - راه شوسه - دبستان دارد .

حرین - horin - ده از دهستان بیلوار بخش مرکزی شهرستان کرمانشاهان

۳۱ ک خاور دین گران - ۴ ک جنوب شاهپور آباد .

کوهستانی - سردسیر - سکنه ۳۹۵ - شیعه - کردی

آب از زه آب رودخانه محلی - محصول غلات حبوبات لبنیات تریاک توتون قلمستان مختصر میوه جات - شغل زراعت - راه مالرو .

حسام آباد - hesâm-âbâd - ده از دهستان چهار بلوک بخش سیمینرود شهرستان همدان .

۵ ک شمال قصبه بهار - کنار رودخانه صالح آباد .

جلگه - سردسیر - سکنه ۸۲۲ - شیعه - ترکی .

آب از چشمه و قنات - محصول غلات حبوبات صیفی لبنیات - شغل زراعت و گله داری - صنایع دستی زنان قالی بافی - راه اتومبیل رو .

حسام آباد - ده از دهستان جلگه افشاردوم بخش اسدآباد شهرستان همدان .

۱۲ ک جنوب باختری قصبه اسدآباد - ۱ ک راه اتومبیل رو فرعی اسدآباد به آحین .

جلگه - سردسیر مالاریومی - سکنه ۵۸۸ - شیعه - ترکی فارسی .

آب از قنات - محصول غلات لبنیات صیفی تریاک - شغل زراعت و گله داری صنایع دستی زنان قالی جاجیم بافی - راه اتومبیل رو .

تپه مصنوعی از آثار قدیم دارد .

حسام آباد - ده از دهستان دوجزین بخش رزن شهرستان همدان .

۲ ک جنوب خاوری قصبه رزن - ۳ ک شمال خاوری دهلق .

جلگه - سردسیر مالاریایی - سکنه ۱۲۵ - شیعه - ترکی .

آب از قنات - محصول غلات حبوبات صیفی لبنیات - شغل زراعت و گله اری - راه مالرو .

حسن آباد - hasan-âbâd - نام یکی از دهستانهای بخش حومه شهرستان سنندج

این دهستان در جنوب شهرستان سنندج واقع شده محدود است از طرف شمال بدنهستان حسین آباد از خاور دهستان ییلاق - از باختر بدنهستان

کلاترزان از جنوب بدنهستان زاوه رود .

وضع طبیعی و هوای دهستان در بخش حومه شرح داده شده است .

راه شوسه سنندج به کرمانشاه تقریباً از وسط این دهستان میگذرد

راه قراوه دهستان اکثر مالرو میباشند .

دهستان حسن آباد از ۶۲ آبادی تشکیل شده سکنه آن در حدود ۱۶ هزار نفر و قراء مهم آن بشرح زیر است .

حسن آباد - گلین - کیلان - هشمیز - دادانه - تخنه تران - عنبر بران .

حسن آباد - ده مرکز دهستان حسن آباد بخش حومه شهرستان سنندج .

۸ ک جنوب سنندج - ۵ ک باختر راه شوسه سنندج - کرمانشاه

کوهستانی - سردسیر - سکنه ۸۵۰ - سنی - کردی .

آب از چشمه - محصول غلات لبنیات میوه جات - شغل زراعت و گله داری - راه مالرو .

یکی از قراء قدیمی کردستان قبل از احداث سنندج مدنی مرکز ولایت محسوب آثار ابنیه قدیم در روی کوه مجاور دیده میشود

حسن آباد - ده از دهستان باوند پور بخش مرکزی شهرستان شاه آباد .

۱۵ ک شمال خاور شاه آباد - کنار شوسه شاه آباد به کرمانشاه .

دشت - سردسیر - سکنه ۷۴۰ - شیعه - کردی فارسی .

آب از قنات - محصول غلات آبی دیمی حبوبات چغندر قند صیفی لبنیات - شغل زراعت و گله داری - در حدود ۵ باب دکان حمام

دبستان دارد از املاک موقوفه پهلوی است .

حسن آباد - ده از دهستان چهار دولی بخش اسد آباد شهرستان همدان .

۲ ک شمال باختر قصبه اسدآباد - ۶ ک شمال آقبلاغ

جلگه - سردسیر - سکنه ۴۸۸ - شیعه - کردی

آب از قنات - محصول غلات لبنیات حبوبات - شغل زراعت و گله داری - صنایع دستی زنان قالی بافی - راه مالرو .

تایستان از طریق سولچه وهمه کس اتومبیل میتوان برد .

حسن آباد - ده از دهستان پیر تاج شهرستان بیجار .

۶ ک خاور بیجار - ۲ ک شمال خاوری شوسه بیجار همدان .

تپه ماهور - سردسیر - سکنه ۴۰۰ - شیعه - کردی .

آب از چشمه و قنات - محصول غلات لبنیات انگور - شغل زراعت گله داری - قالیچه جاجیم بافی - راه مالرو .

در فصل خشکی اتومبیل میتوان برد .

حسن آباد - ده از دهستان دینور بخش صحنه شهرستان کرمانشاهان .

۳۲ ک شمال باختری صحنه - ۹ ک باختر شوسه کرمانشاه به سنقر .

دشت - سردسیر - سکنه ۳۷۰ - شیعه - کردی فارسی .

آب از رودخانه ارمی جان - غلات حبوبات تریاک چغندر قند توتون - شغل زراعت - تایستان اتومبیل میتوان برد .

دردومحل بفاصله ۳ کیلومتر واقع به علیا و سفلی مشهور سکنه علیا ۲۱۸ نفر است .

حسن آباد - ده از دهستان سردرود بخش رزن شهرستان همدان .

۲ ک شمال باختری قصبه رزن - بین سلطان آباد و کلکبود

چلگه - سردسیر - سکنه ۳۶۰ - شیعه - ترکی .
آب از قنات - محصول غلات انگور قلمستان لبنیات .

شغل زراعت و گلهداری - راه اتومبیل رو .

حسن آباد - ده از دهستان خدا بنده لو بخش قروه شهرستان سنندج
۱۵ ک شمال خاور گل تپه - ۱۰ ک چاله کند .

۲ ک جنوب راه اتومبیل رو طراقیه به علی سرد .

تپه ماهور - سردسیر - سکنه ۱۷۰ - شیعه - ترکی .

آب از چشمه و قنات - محصول غلات جزئی انگور - حیوانات .

شغل زراعت گلهداری - راه مال رو .

تابستان از طریق علی سرد اتومبیل میتوان برد .

حسن آباد - ده از دهستان کنگاور بخش کنگاور شهرستان کرمانشاهان .
۱ ک شمال باختری کنگاور .

دشت - سرد معتدل - سکنه ۱۶۸ - شیعه - فارسی - کردی .

آب از چشمه کهریز و سراب فش - محصول غلات آبی دیمی حیوانات
چغندر قند تریاک قلمستان - شغل زراعت - از سر قبرستان کنگاور .

اتومبیل میتوان برد .

حسن آباد - ده از بخش روانسر شهرستان سنندج .

۱۲ ک جنوب روانسر - کنار راه اتومبیل رو کرمانشاه به روانسر

چلگه - سردسیر - سکنه ۱۶۷ - سنی - کردی .

محصول غلات نخود صیفی - شغل زراعت لبنیات گلهداری - راه اتومبیل رو .

حسن آباد - ده از دهستان بیلاق بخش قروه شهرستان سنندج

۳۵ ک باختر قروه - کنار شوسه قروه به سنندج .

چلگه - سردسیر - سکنه ۱۲۵ - سنی - کردی .

آب از چشمه - محصول غلات لبنیات - توتون - شغل زراعت .

صنایع دستی زنان قالیچه جاجیم گلیم بافی .

حسن آباد - ده از دهستان ولد بیگی بخش ثلاث شهرستان کرمانشاهان

۲۴ ک خاور نهر آب - ۲ ک شمال راه فرعی سنجابی به نهر آب .

کوهستانی - سردسیر - سکنه ۱۰۰ - سنی - کردی .

آب از چشمه - محصول غلات لبنیات توتون .

شغل گلهداری - راه مال رو - تابستان از طریق کره قلعه سفید

اتومبیل میتوان برد - ساکنین از طایفه ولد بیگی هستند .

حسن آباد - ده از دهستان بیلوار بخش مرکزی شهرستان

کرمانشاهان .

۱۴/۵ ک خاور مرزبانی - کنار راه عمومی گرم بست .

کوهستانی - سردسیر - سکنه ۷۵ - شیعه - کردی - فارسی .

آب از چشمه و قنات - غلات حیوانات لبنیات - شغل زراعت - راه مال رو .

حسن آباد - ده از دهستان کلیان بخش سنقر کلبانی شهرستان

کرمانشاهان .

۱۳ ک شمال سنقر - ۲ ک باختر راه فرعی سنقر به ده عباس .

دامنه - سردسیر - سکنه ۷۰ - شیعه - کردی - فارسی .

آب از چشمه - محصول غلات حیوانات تریاک توتون

شغل زراعت - قالیچه جاجیم پلاس بافی

از سنقر اتومبیل میتوان برد .

حسن آباد - ده کوچکی است از دهستان شراه بخش سیمینه رود شهرستان

همدان .

۳۰ ک شمال خاوری همدان - ۱۰ ک خاور شوسه همدان طهران - سکنه

۴۰ نفر .

حسن آباد - ده کوچکی است از دهستان نیمش بخش بان شهرستان سنقر

۲۷ ک شمال باختری یانه - ۲ ک شوسه سردشت .

کوهستانی - سردسیر - سکنه ۱۵ نفر .

حسن آباد آبدار - *hasan-âbâd-âbdar* - ده از دهستان

آوردزمان شهرستان ملایر .

۴۲ ک باختر شهر ملایر - کنار راه مال رود هلق به تکرگی .

کوهستانی - معتدل مالاریائی - سکنه ۵۲ - شیعه - فارسی .

آب از چشمه و قنات - محصول غلات - صنایع دستی زنان قالی بافی .

راه مال رو .

حسن آباد امجدی - *hasan-âbâd-amjadi* - ده از دهستان

کلیان بخش سنقر کلیان شهرستان کرمانشاهان .

۳۸ ک شمال باختر سنقر - ۲ ک گویچه .

کوهستانی - سردسیر - سکنه ۸۰ - شیعه - کردی فارسی .

آب از چشمه - محصول غلات حیوانات توتون تریاک .

تابستان از گویچه اتومبیل میتوان برد .

حسن آباد چاروق - *hasan-âbâd-çârûq* - ده از دهستان

سیاه منصور شهرستان بیجار .

۲۶ ک جنوب باختری حسن آباد سوگند - ۴ ک شمال اوغلان میراحمد

کوهستانی - سردسیر - سکنه ۱۷۰ - شیعه - ترکی .

آب از چشمه - محصول غلات لبنیات - شغل زراعت گلهداری

صنایع دستی زنان قالیچه و جاجیم بافی - راه مال رو .

حسن آباد سوغند - *hasan-âbâd-sowgand* - قصبه مرکز

دهستان کرانی شهرستان بیجار .

۵۶ کیلومتری شمال خاور بیجار - ۹۶ کیلومتری جنوب باختری زنجان

باین آبادی در محل حسن آباد یاسی کند میگویند .

یاسی در ترکی یعنی گوهی یاسلی یعنی عزادار است و در سالهای اخیر نام

اداری آن را سوغند می نویسند .

در منطقه کوهستانی واقع شده ارتفاع آن از سطح دریا ۱۶۷۶

متر است .

هوای آن سردسیر آب از چشمه و قنات - محصول غلات حیوانات انگور

صیفی است .

در حدود ۲۰ باب دکا کین مختلف دبستان - پاسگاه ژاندارمری تلفن

دفتر اسناد رسمی - شعبه آمار دارد .

تابستان همه روز بین آبادی و بیچار از طریق توپ آفاج - آلاگوزلو اتومبیل رفت و آمد می نماید - صنایع دستی - زنان بافتن قالیچه و کسه حمام است .

بنای زیارتگاه معروف به امامزاده عقیل از بنا های قدیمی است بوسیله نلفن بازنان و بیچار مربوط است .

سکنه قصبه در حدود ۳ هزار نفر زبان مادری ساکنین ترکی مذهب مسلمان شیعه اثنو عشری است .

حسن آباد شورین - *hasân-âbâd-ceverin* - ده از دهستان چهار بلوک بخش سیمینه رود شهرستان همدان .

۵ ک شمال خاور شهرستان همدان - ۲ ک شمال شورین .

دشت - سردسیر - سکنه ۷۰ - شیعه - فارسی .

آب از قنات و بجا - محصول غلات لبنیات انگور - صیفی - شغل زراعت و کله داری .

صنایع دستی زنان جاجیم بافی - راه اتومبیل رو .

حسن آباد علوی - *hasan-âbâd-alavi* - ده از دهستان ترک شهرستان ملایر

۳۶ ک شمال خاوری شهر ملایر - ۱۵ ک خاور راه شوسه ملایر به همدان جلگه - معتدل - سکنه ۹۱ - شیعه - ترکی و فارسی .

آب از چشمه - محصول غلات - شغل زراعت .

صنایع دستی زنان قالی و جاجیم بافی - راه مالرو .

حسن آباد قاشق - *hasan-âbâd-qâcoq* - ده از دهستان

کل تپه فیضاله بیکی بخش مرکزی شهرستان سقز .

۳۳ ک شمال خاور سقز - ۹ ک جنوب خاور خوش قشلاق .

کوهستانی - سردسیر - سکنه ۱۰۰ - سنی - کردی .

آب از چشمه و قنات - محصول غلات توتون لبنیات - شغل زراعت کله داری راه مالرو .

حسن آباد قشلاق - *hasan-âbâd-qeclâq* - ده از دهستان آوزرمان شهرستان ملایر .

۲۹ ک شمال باختری شهر ملایر - ۹ ک باختر راه شوسه ملایر به همدان . جلگه - معتدل مالاریائی - سکنه ۳۱۳ - شیعه - ترکی و فارسی .

آب از چشمه و قنات - محصول غلات انگور داریم .

شغل زراعت - صنایع دستی زنان قالی بافی - راه مالرو .

حسن آباد گودرز - *hasan-âbâd-gudarz* - ده از دهستان کل تپه فیضاله بیکی بخش مرکزی شهرستان سقز .

۲۸ ک شمال خاور سقز - ۲ ک جنوب گودرز .

کوهستانی - سردسیر - سکنه ۹۰ - سنی - کردی .

آب از چشمه رودخانه - محصول غلات لبنیات توتون - شغل زراعت کله داری - راه مالرو .

حسن ابدال - *hasan-abdâl* - ده از دهستان خدا بنده لو بخش قروه شهرستان سنندج .

۱۴ ک جنوب کل تپه - ۹ ک باخر شوسه همدان - بیچار .

کوهستانی - سردسیر - سکنه ۲۵۰ - شیعه - ترکی فارسی .

آب از قنات و چشمه ها - محصول غلات انگور لبنیات - شغل زراعت کله داری .

راه مالرو - تابستان از طریق کل تپه اتومبیل میتوان برد .

حسن آوله - *hasan-âvle* - ده از دهستان سرشیو بخش مریوان شهرستان سنندج .

۷ ک خاور دژ شاهپور - ۱ ک شمال شوسه مریوان سنندج .

دامنه - سردسیر - سکنه ۱۲۹ - سنی - کردی .

آب از چشمه - محصول غلات حبوبات توتون لبنیات - شغل زراعت کله داری راه مالرو .

حسن بقعه - *hasan-boq'e* - ده از دهستان بخش هرسین شهرستان کرمانشاهان .

۷ ک شمال خاوری هرسین - کنار راه مالرو هرسین به صحنه .

کوهستانی - سردسیر - سکنه ۱۷۰ - شیعه - کردی فارسی .

آب از قنات و چشمه - محصول غلات تریاک ذرت - شغل زراعت - تابستان از طریق کهریز اتومبیل میتوان برد .

حسن تمور - *hasan-tamur* - ده از دهستان پیر تاج شهرستان بیجار .

۴۸ ک خاور بیجار - شمال کوه چنگک الماس .

دامنه - سردسیر - سکنه ۹۰۰ - شیعه - کردی ترکی

آب از چشمه ها و قنات - محصول غلات لبنیات انگور شغل زراعت کله داری - صنایع دستی زنان قالی بافی - راه مالرو .

حسن تیمور - *hasan-teymur* - ده از دهستان مهربان بخش کبودر اهنک شهرستان همدان .

۳۶ ک شمال باختری قصبه کبودر اهنک - ۸ ک باختر راه قدیم قافلرو همدان زنجان .

تپه ماهور - سردسیر - سکنه ۳۸۳ - شیعه - ترکی .

آب از قنات - محصول غلات دیم لبنیات انگور - شغل زراعت کله داری .

صنایع دستی زنان قالی بافی - راه مالرو - تابستان از خبرارخی و قبان تپه اتومبیل میتوان برد .

حسن خان - *hasan-xân* - ده از دهستان اسفند آباد بخش قروه شهرستان سنندج

۳۵ ک شمال باختری قروه - کنار راه عمومی مالرو و خط تلفن تلگراف قروه به بیجار .

تپه ماهور - سردسیر - سکنه ۱۷۵ - سنی - کردی .

آب از رودخانه بایتر - محصول غلات لبنیات - شغل زراعت کله داری صنایع دستی زنان قالیچه جاجیم گلیم بافی .

راه مالرو تابستان از طریق شوراب اتومبیل میتوان برد

حسن سالاران - hasan-sâlârân - ده از دهستان سرشیو بخش مرکزی شهرستان سقز.

۳۰ ک جنوب سقز - ۴۰۰ خاور جوشن .

کوهستانی - سردسیر - سکنه ۳۵۰ - سنی - کردی .

آب از چشمه - محصول غلات لبنیات حبوبات توتون - شغل زراعت گله داری - راه مارو .

حسن قره - hasan-qare - ده از دهستان سرشیو بخش مریوان شهرستان سنندج .

۴۳ ک خاور دژشاهپور - ۲۰۰ شمال نوسه سنندج .

کوهستانی - سردسیر - سکنه ۱۰۰ - سنی - کردی .

آب از چشمه - محصول غلات لبنیات توتون .

شغل زراعت گله داری - راه مارو .

حسن قشلاقی - hasan-qeclâqi - ده از دهستان خدا بنده لو بخش قروه شهرستان سنندج .

۲۵ ک جنوب خاوری گل تپه - سر راه شوشه همدان - بیچار

کوهستانی - سردسیر - سکنه ۵۷۰ - شیعه - ترکی .

آب از چشمه و قنات - محصول غلات حبوبات انگور صیفی لبنیات - شغل زراعت گله داری - قهوه خانه ای کنار شوشه دارد .

حسن کوسج - hasan-kusaj - ده از دهستان آور زما ت شهرستان ملایر .

۲۷ ک جنوب باختری شهر ملایر - ۱۵ ک باختر راه شوشه ملایر به پرو جرد .

کوهستانی - معتدل مالاریایی - سکنه ۴۳۷ - شیعه - فارسی .

آب از چشمه و قنات - محصول غلات - شغل زراعت

صنایع دستی زنان قالی بافی - راه مارو .

حسن گاوداری - hasan-gâv-dâri - ده از دهستان شیروان بخش شیروان چرداول شهرستان ایلام .

۱۷ ک جنوب چرداول - ۷ ک جنوب باختر راه اتومبیل روزنگوان

کوهستانی - سردسیر - سکنه ۲۵۰ - شیعه - کردی لری .

آب از چشمه - محصول غلات حبوبات لبنیات - شغل زراعت و گاو داری راه مارو .

حسین آباد - hoseyn-âbâd - نام یکی از دهستانهای بخش حومه شهرستان سنندج .

این دهستان در شمال شهرستان سنندج واقع شده محدود است از طرف شمال به بخش دیواندره - از شمال خاور به دهستان نجف آباد - از

خاور دهستان خسرو آباد - از جنوب خاور دهستان ییلاق از جنوب دهستان حسن آباد - از باختر به دهستانهای کلاترزان و سارال .

وضع طبیعی - منطقه ایست کوهستانی هوا سردسیر - تابستان معتدل سرچشمه رودخانه قشلاق که از ۴ کیلو متری خاور شهر سنندج میگذرد در قسمت علیای دهستان از دره های امروله - کوی کران - باقل آباد

خر که - گزان سر چشمه میگرد در تنگه کوهستانی بطرف جنوب جاری است .

راه شوشه فعلی سنندج به دیواندره در کنار این رودخانه احداث شده و راه جدید که فعلا در دست ساختمان است از ۱۶ الی ۱۰ کیلومتری خاور راه فعلی کشیده شده است .

آبادیهای دهستان در طول دره های متعدد کوهستانی واقع گردیده آب آنها از چشمه و رودخانه تامین میشود - محصول عمده دهستان گندم جو و لبنیات میباشد

از نظر سازمان بخشداری ۳۵ آبادی دهستان (شهر سنندج تاحسین آباد) جزء بخش حومه ۳۹ آبادی دیگری جزء بخش دیواندره محسوب میگردد .

این دهستان از ۷۴ آبادی بزرگ و کوچک تشکیل شده جمعیت آن در حدود ۱۵ هزار نفر است .

مرکز دهستان آبادی حسین آباد در ۴۹ کیلو متری شمال خاور سنندج سر راه شوشه سنندج به سقز و قراء مهم آن بشرح زیر است .

باینچوب - باباریز - امروله - خلیجیان - ماچکه - سراب قامیش
حسین آباد - ده مرکز دهستان حسین آباد بخش حومه شهرستان سنندج .

۴۹ ک شمال خاور سنندج - ۵۳ ک جنوب دیواندره کنار شوشه سنندج دیواندره .

کوهستانی - سردسیر - سکنه ۵۰۰ - سنی - کردی .

آب از رودخانه و چشمه - محصول غلات حبوبات قلمستان میوه جات لبنیات توتون صیفی - شغل زراعت گله داری - پاسگاه ژاندارمری دبستان - دفتر ازدواج و طلاق - تلفن عمومی - قهوه خانه کنار شوشه دارد .

حسین آباد - ده از دهستان چهار بلوک بخش - میهنه رود شهرستان همدان .

۲۶ ک شمال همدان - ۶ ک باختر شوشه همدان تهران .

دشت - سردسیر - سکنه ۸۴۲ - شیعه - ترکی و فارسی .

آب از قنات - محصول غلات - حبوبات مختصر میوه جات - صیفی لبنیات - شغل زراعت گله داری - صنایع دستی زنان قالی بافی دبستان و راه فرعی بشوشه دارد .

حسین آباد - ده از دهستان کلیان بخش اسد آباد شهرستان همدان ۳۶ ک شمال باختری قصبه اسد آباد - ۱ ک جنوب راه اتومبیل رو چهاردولی به کلیان .

کوهستانی - سردسیر - سکنه ۱۵۰ - شیعه - کردی .

آب از چشمه - محصول غلات لبنیات حبوبات

شغل زراعت و گله داری - صنایع دستی زنان قالی بافی - راه اتومبیل رو
حسین آباد - ده از دهستان خدا بنده لو بخش قروه شهرستان سنندج .

۱۷ ک جنوب خاوری گل تپه - ۵ ک باختر شوشه همدان بیچار .

کوهستانی - سردسیر - سکنه ۳۵۰ - شیعه - ترکی فارسی .
آب از چشمه و منات - محصول غلات انگور مختصر صیفی لبنیات - شغل
زراعت گله داری - راه مارو - تابستان از طریق حسن قشلاقی
اتومبیل میتون برد .

حسین آباد - ده از دهستان کنگاور بخش کنگاور شهرستان
کرمانشاهان .

۹ ک خاور کنگاور - ۱ ک شمال شوشه کرمانشاه تویسرگان .
دشت - سرد معتدل - سکنه ۳۲۳ - شیعه - فارسی کردی .

آب از رود خانه خرم رود سیاه گر - محصول غلات چغندر قند صیفی
قلستان - شغل زراعت - راه مارو .

حسین آباد - ده از دهستان بالا شهرستان نهاوند .

۱۴ ک جنوب خاوری شهر نهاوند - ۱ ک جنوب راه شوشه نهاوند
بیلایرو بروجرد .

جلگه - سردسیر - سکنه ۳۲۱ - شیعه - لری و فارسی .

آب از قنات - محصول غلات توتون تریاک صیفی لبنیات - شغل زراعت
و گله داری - راه مارو .

حسین آباد - ده از دهستان مهربان بخش کیودر اهنگ شهرستان
همدان .

۴ ک شمال باختری کیودر اهنگ - ۲ ک باباخنجر .

تپه ماهور - سردسیر - سکنه ۳۰۰ - شیعه - ترکی .

آب از قنات - محصول غلات دیم انگور لبنیات - شغل زراعت و گله داری
صنایع دستی زنان قالی بافی - راه مارو .

تابستان از طریق عفرجه و آق بلاغ آق داغ اتومبیل میتوان برد .

حسین آباد - ده از دهستان اسفند آباد بخش قروه شهرستان سنندج
۴۷ ک شمال قروه - ۶ ک شمال باختر شکر آباد .

جلگه - سردسیر - سکنه ۲۲۰ - سنی - کردی .

آب از چشمه - محصول غلات لبنیات - شغل زراعت و گله داری - راه مارو
صنایع دستی زنان قالیچه جاجیم گلیم بافی .

حسین آباد - ده از دهستان خالصه بخش مرکزی شهرستان
کرمانشاهان .

۱۱ ک شمال باختر کرمانشاه - کنار رودخانه قره سو .

دشت - سردسیر - سکنه ۲۰۰ - شیعه - کردی فارسی .

آب از چاه و قره سو - محصول غلات حبوبات دیمی - شغل زراعت - از
سراب خشکه در تابستان اتومبیل میتوان برد .

حسین آباد - ده از دهستان خدا بنده لو بخش صحنه شهرستان
کرمانشاهان .

۸ ک شمال باختر صحنه - نزدیک عزیز آباد .

کوهستانی - سردسیر - سکنه ۱۸۴ - شیعه - کردی فارسی .

آب از چشمه - محصول غلات میوجات حبوبات - شغل زراعت - راه مارو

حسین آباد - ده از دهستان چهچمال بخش صحنه شهرستان کرمانشاهان .
۲۲ ک باختر صحنه - ۸ ک شوشه کرمانشاه به همدان .

دشت - سرد معتدل - سکنه ۱۱۵ - شیعه - کردی فارسی .

آب از چشمه - محصول غلات برنج تریاک - حبوبات توتون شغل زراعت
راه مارو - اتومبیل نیز میتوان برد .

حسین آباد - ده از دهستان جلگه افشار بخش اسد آباد شهرستان
همدان

۵ ک خاور قصبه اسد آباد - ۴ ک جنوب راه شوشه اسد آباد همدان
کوهستانی - سردسیر - سکنه ۱۰۲ - شیعه - ترکی کردی و فارسی -

آب از چشمه و رودخانه خنداب - محصول غلات انگور مختصر تریاک
حبوبات و لبنیات - شغل زراعت گله داری - صنایع دستی زنان قالی
بافی راه مارو .

حسین آباد - ده از دهستان حسن آباد بخش حومه شهرستان سنندج .
۲۸ ک جنوب سنندج - ۷ ک خاور شوشه سنندج کرمانشاه .

کوهستانی - سردسیر - سکنه ۹۰ - سنی - کردی .

آب از چشمه - محصول غلات - شغل زراعت - راه مارو .

حسین آباد امجدی - hoseyn-âbâd-amjadi - ده از
دهستان کلیانی بخش سنقر کلیانی شهرستان کرمانشاه .

۳۴ ک شمال سنقر - ۲ ک کرجی بیان .

دامنه - سردسیر - سکنه ۲۳۰ - شیعه - کردی فارسی .

آب از چاه - محصول غلات حبوبات تریاک توتون - شغل زراعت - قالیچه
جاجیم پلاس بافی - تابستان از کرجی بیان اتومبیل میتوان برد .

حسین آباد او باتو - hoseyn-âbâd-obâtu - بنام اصلی
آن چوپان کاره مراجعه شود .

حسین آباد در تنک - hoseyn-âbâd-dar-tang - ده از
دهستان چهچمال بخش صحنه شهرستان کرمانشاهان .

۴۲ ک باختر صحنه - از تنک رودخانه دینور - کنار شوشه کرمانشاه به
سنقر

کوهستانی - سرد معتدل - سکنه ۶۰ - شیعه کردی فارسی .

آب از رودخانه دینور - غلات برنج توتون تریاک چغندر قند شغل زراعت
حسین آباد دهمیر چی - hoseyn-âbâd-damerçi - ده

کوچکی است از دهستان کرانی شهرستان بیجار .

۱۸ ک حسن آباد سوگند - ۲ ک سید حسین .

کوهستانی - سردسیر - سکنه ۳۵ نفر .

صنایع دستی زنان قالیچه و جاجیم بافی - راه مارو .

حسین آباد ده بنه - hoseyn-âbâd-deh-bone - ده از
دهستان فله کری بخش سنقر کلیانی شهرستان کرمانشاهان .

۲۷ ک شمال خاوری سنقر - ۳ ک شمال خاوری چوگان .

کوهستانی - سردسیر - سکنه ۲۲۵ - شیعه - کردی فارسی .

آب از قنات و چشمه - محصول غلات حبوبات تریاک توتون .

شغل زراعت - قالیچه جاجیم پلاس بافی .

حسین آباد کبودخانی - hoseyn-âbâd-kabud-xâni
ده از بخش سنجا بی شهرستان کرمانشاهان .

۱۴ ک خاور کوزران - ۱ ک رودخانه مرک .

دشت - سردسیر - سکنه ۱۴۰ - شیعه - کردی فارسی .

آب از سراب بوبور - محصول غلات حبوبات لبنیات چغندر قند شغل
زراعت گله داری - راه مالرو - تابستان اتومبیل میتوان برد - زمستان
گله داران گرمسیر حدود قصر شیرین میروند .

حسین آباد کرك - hoseyn-âbâd-kark - ده از دهستان
پایتین شهرستان نهاوند

۱۰ ک جنوب باختری شهر نهاوند - ۳ ک گیلان .

دامنه - سردسیر - سکنه ۲۲۰ - شیعه - لری فارسی .

آب از رودخانه محلی - محصول غلات لبنیات توتون تریاک حبریات
شغل زراعت و گله داری - راه مالرو - ایل حسنوند و فولادوند تابستان
برای تعلیف احشام باین ده میآیند .

حسین آباد کمر زرد - hoseyn-âbâd-kamar-zard
ده کوچکی است از دهستان نجف آباد شهرستان بیجار .

۳۹ ک شمال خاوری نجف آباد - کنار رودخانه قول اوزان - سکنه
۴۰ نفر .

حسین آباد گرگان - hoseyn-âbâd-gorgân - ده از
دهستان خسرو آباد شهرستان بیجار .

۳۱ ک شمال باختری خسرو آباد - ۲ ک جنوب ندری .

تپه ماهور - سردسیر - سکنه ۱۵۵ - شیعه - کردی فارسی .

آب از چشمه - محصول غلات لبنیات - شغل زراعت گله داری - صنایع
دستی زنان قالیچه گلیم بافی - راه مالرو .

حسین آباد ماویان - hoseyn-âbâd-mâviyân - ده از
دهستان بیلوار بخش کامیاران شهرستان سنندج .

۱۲ ک شمال باختر کامیاران - ۲ ک ماویان .

دامنه - سردسیر - سکنه ۷۱ - سنی - کردی .

آب از چشمه و رودخانه آفریان - محصول غلات - شغل زراعت - راه مالرو
حسین آباد محمد نظر -

-hoseyn-âbâd-mohammad-nazar

ده از دهستان چهاردولی بخش قروه شهرستان سنندج .

۳۰ ک جنوب خاوری قروه - ۶ ک باختر شوشه قروه - همدان .

جلگه - سردسیر - سکنه ۲۲۰ - شیعه - کردی فارسی .

آب از چشمه - محصول غلات لبنیات - شغل زراعت گله داری - راه
مالرو - تابستان اتومبیل میتوان برد .

صنایع دستی زنان قالیچه گلیم بافی .

حسین آباد میدان - hoseyn-âbâd-meydân - ده از
دهستان سیاه منصور شهرستان بیجار .

۶ ک جنوب باختر حسن آباد سوگند - ۴ ک جنوب میدان .

حسین آباد سرکان - hoseyn-âbâd-sar-kân - ده از
دهستان خزل شهرستان نهاوند .

۲۸ ک شمال باختری شهر نهاوند - کنار رودخانه گاماسیاب .

جلگه - سردسیر - سکنه ۶۸ - شیعه - لری و فارسی .

آب از قنات و رودخانه - محصول غلات دیمی توتون تریاک حبوبات
ولبنیات - شغل فلاح و کله داری - صنایع دستی زنان جاجیم بافی
راه مالرو - ایل ترکا شوند برای تعلیف احشام باین ده میآیند

حسین آباد شاهملو - hoseyn-âbâd-câmlu - ده از دهستان
آرزومان بخش شهرستان ملایر .

۳۰ ک شمال شهر ملایر - کنار راه شوشه ملایر به تویسرکان .

جلگه - معتدل مالاریائی - سکنه ۳۰۵۴ - شیعه - فارسی .

آب از قنات - محصول غلات صیفی دیم آبی .

شغل زراعت - صنایع دستی زنان قالی بافی - راه ماشین رو .

یکدستان در این ده وجود دارد .

حسین آباد شاهینی - hoseyn-âbâd-câhini - ده از دهستان
بیلوار بخش کامیاران شهرستان سنندج .

۲۳ ک شمال باختر کامیاران - ۵ ک جنوب باختر شاهینی .

دامنه - سردسیر - سکنه ۱۰۸ - سنی - کردی .

آب از چشمه - محصول غلات لبنیات - شغل زراعت و کله داری - راه
مالرو .

حسین آباد ظله جوب - hoseyn-âbâd-za-le-jub - ده از
دهستان چهاردولی بخش قروه شهرستان سنندج .

۱۸ ک جنوب خاور قروه - ۷ ک جنوب شوشه قروه - همدان .

دامنه - سردسیر - سکنه ۲۲۰ - سنی - کردی .

آب از چشمه - محصول غلات لبنیات - شغل زراعت گله داری - راه مالرو

حسین آباد فرمانفرما - hoseyn-âbâd-farmân-farmâ - ده از
دهستان فمله کری بخش سنقر کلیائی شهرستان کرمانشاهان .

۸ ک جنوب سنقر - ۶ ک باختر شوشه کرمانشاهان

کوهستانی - سردسیر - سکنه ۲۹۵ - شیعه - کردی فارسی .

آب از چشمه سار - محصول غلات دیمی .

شغل زراعت - قالیچه و جاجیم پلاس بافی و عده از ساکنین تابستان
برف به سنقر حمل می نمایند - راه مالرو - نخود این محل بخوبی

معروف است .

حسین آباد قبادی - hoseyn-âbâd-qobâdi - ده از دهستان
کلیائی بخش سنقر کلیائی شهرستان کرمانشاهان .

۳۶ ک شمال سنقر - ۴ ک باختر کردکانه بالا .

کوهستانی - سردسیر - سکنه ۱۹۵ - شیعه - کردی فارسی .

آب از چشمه ها - محصول غلات حبوبات تریاک توتون - شغل زراعت
قالیچه جاجیم پلاس بافی - راه مالرو .

۶ ک جنوب باختر حسن آباد سوگند - ۴ ک جنوب میدان .

کوهستانی - سردسیر - سکنه ۱۰۰ - شیعه - کردی .
 آب از چشمه - محصول غلات لبنیات - شغل زراعت گله داری .
 صنایع دستی زنان قالیچه و جاجیم بافی - راه مالرو .
حسین آباد ناظم - hoseyn-âbâd-nâzem - ده از دهستان
 آرزمان شهرستان ملایر .
 ۱۴ ک شمال باختر شهر ملایر - ۱۵ ک باختر شوسه ملایر به بروجرود .
 جلگه - معتدل - مالورایی - سکنه ۲۲۱۱ - شیعه - فارسی .
 آب از قنات - محصول غلات انگور آبی دیم
 شغل زراعت - صنایع دستی زنان قالی بافی - راه اتومبیل رو .
 یکدستان چهار کلاسه بستان در این ده وجود دارد .
حسین خان - hoseyn-xân - ده از دهستان نجف آباد شهرستان
 بیجار .
 ۱۴ ک جنوب خاوری نجف آباد - ۳ ک خاوری خراسان .
 تپه ماهور - سردسیر - سکنه ۱۶۰ - سنی - کردی فارسی .
 آب از چشمه - محصول غلات لبنیات - شغل زراعت گله داری - صنایع
 زنان قالیچه گلیم جاجیم بافی - راه مالرو .
حسینی - hoseyni - ده از دهستان بیلاق بخش حومه شهرستان
 سنندج .
 ۴۸ ک خاور سنندج - ۳ ک شمال شوسه سنندج - همدان .
 جلگه - سردسیر - سکنه ۳۵۰ - سنی - کردی .
 آب از چشمه - محصول غلات - شغل زراعت - صنایع دستی زنان قالیچه
 جاجیم گلیم بافی - راه مالرو .
حشلی - hacli - ده از دهستان گاورود بخش کامیاران شهرستان
 سنندج .
 ۲۷ ک شمال کامیاران - ۲ ک باختر شوسه کرمانشاه .
 کوهستانی - سردسیر - سکنه ۹۳ - سنی - کردی .
 آب از چشمه - محصول غلات لبنیات - شغل زراعت گله داری - راه مالرو .
 به ابراهیم آباد نیز معروف است .
حشمیه - hecmatiyye - ده کوچک جدید الحداثی است از
 دهستان کلیمایی بخش سنقر کلیمایی شهرستان کرمانشاه .
 ۲ ک شمال خسرو آباد امجدی .
حشویلان - hacvilân - ده از دهستان خالصه بخش مرکزی
 شهرستان کرمانشاهان .
 ۳۷ ک شمال باختری کرمانشاه - ۴ ک خاور دوجقا
 دشت - سردسیر - سکنه ۱۱۵ - شیعه - کردی فارسی .
 آب از سراب سبز علی - محصول غلات حبوبات دیمی اشجار لبنیات -
 شغل زراعت - راه مالرو - در فصل خشکی اتومبیل میتوان برد .
حصار - hasâr - ده از دهستان کنکاور بخش کنکاور شهرستان
 کرمانشاهان .
 ۱۸ ک شمال باختری کنکاور - دامنه کوه امراله .

کوهستانی - سردسیر - سکنه ۳۱۵ - شیعه - فارسی کردی .
 آب از چشمه و قنات کوچک - محصول غلات لبنیات - شغل زراعت گله داری -
 زمستان کله دارها حدود شاه آباد میروند - راه مالرو
حصار - ده از دهستان حاجیلو بخش کبودرآهنگ شهرستان همدان .
 ۱۶ ک باختر قصبه کبودرآهنگ - ۸ ک سردار آباد .
 تپه - سردسیر - سکنه ۲۸۵ - شیعه - ترکی .
 آب از قنات - محصول غلات لبنیات انگور حبوبات - شغل زراعت و
 گله داری - صنایع دستی زنان قالی بافی - راه مالرو .
 از سردار آباد و امیر آباد تابستان اتومبیل میتوان برد .
حصار آقا شمس علی - hasâr-âqâ-cams-ali - ده از دهستان
 چهار بلوک بخش سینه رود شهرستان همدان .
 ۳ ک جنوب خاوری همدان .
 کوهستانی - سردسیر - سکنه ۵۲۵ - شیعه - ترکی و فارسی .
 آب از چشمه و رودخانه دره مرادییک - محصول غلات حبوبات لبنیات
 انگور - شغل زراعت و گله داری - صنایع دستی زنان گلیم بافی - راه
 اتومبیل رو .
حصار دیزج - hasâr-dizaj - ده از دهستان چهار بلوک بخش
 سینه رود شهرستان همدان .
 ۳ ک شمال باختر همدان - ۱ ک شمال شوسه همدان به کرمانشاه .
 دشت - سردسیر - سکنه ۱۱۰۵ - شیعه - ترکی و فارسی .
 آب از چشمه و رودخانه عباس آباد - محصول غلات لبنیات انگور حبوبات -
 شغل زراعت و گله داری - صنایع دستی زنان گلیم بافی - راه اتومبیل رو .
حصار سفید - hasâr-sefid - ده از دهستان حومه بخش مرکزی
 شهرستان کرمانشاه .
 ۸/۵ ک خاور کرمانشاه - ۲ ک خاور راه قدیم کرمانشاه بیستون
 دشت - سردسیر - سکنه ۶۰ - شیعه - کردی فارسی .
 آب از قنات - محصول غلات حبوبات چغندر قند صیفی تریاک مختصر
 میوجات و قلمستان - شغل زراعت و گله داری - از راه قدیم اتومبیل
 میرود .
حصار سفید به نام دیگر آن عباس آباد مراجعه شود .
حصار عبدالهادی - hasâr-abdol-hâdi - ده از دهستان
 چهار بلوک بخش سینه رود شهرستان همدان .
 ۲ ک شمال شهر همدان - ۱ ک شوسه همدان تهران
 جلگه - سردسیر - سکنه ۹۷۰ - شیعه - فارسی .
 آب از قنات - محصول غلات حبوبات قلمستان - شغل زراعت - صنایع
 دستی زنان قالی بافی - راه اتومبیل رو .
حصار قره باغی - hasâr-qare-bâqi - ده از دهستان
 چهار بلوک بخش سینه رود شهرستان همدان .
 ۱۹ ک جنوب باختری قصبه بها - ۸ ک جنوب شوسه همدان کرمانشاه
 کوهستانی - سردسیر - سکنه ۳۷۰ - شیعه - ترکی فارسی .

آب از چشمه - محصول انگور غلات لبنیات صیفی - شغل زراعت گله داری صنایع دستی زنان قالی بافی - راه مارو .

حقه - haqqe - ده از دهستان بیلان بخش حومه شهرستان سنندج .

۱ هك شمال خاوری سنندج - هك سراب سوره .

کوهستانی - سردسیر - سکنه ۱۰۰ - سنی

حکمت آباد - hekmat-âbâd - ده از دهستان حومه بخش مرکزی شهرستان کرمانشاه .

۷/۵ هك شمال کرمانشاه - ۱/۵ هك باختر شوسه کرمانشاه طاق بستان .

دشت - سردسیر - سکنه ۱۰۰ - شیعه - کردی فارسی .

آب از سراب طاق بستان - محصول غلات صیفی حبوبات چغندر قند لبنیات مختصر میوه جات .

شغل زراعت گله داری - تا نزدیکی آبادی از چقا کبود اتومبیل میتوان برد .
باینده قلعه حکیم باشی نیز میگویند .

حلوائی - halvâi - ده از دهستان نجف آباد شهرستان بیجار .

۲ هك باختر شهر بیجار - کنار راه اتومبیل رو بیجار سنندج .

تپه ماچور - سردسیر - سکنه ۴۷۵ - شیعه - کردی .

آب از چشمه و قنات - محصول غلات لبنیات - شغل زراعت گله داری .

صنایع دستی زنان قالیچه گلیم جاجیم بافی - دبستان دارد .

راه مارو .

حلوان - halvân - ده از دهستان زاوه رود بخش حومه شهرستان

سنندج .

۲ هك جنوب باختر سنندج - هك باختر تخته .

کوهستانی - سردسیر - سکنه ۳۳۰ - سنی - کردی .

آب از چشمه - محصول غلات لبنیات - شغل زراعت گله داری و دام مارو .

حلول - halul - ده از دهستان ولد بیگی بخش ثلاث شهرستان

کرمانشاهان .

۱ هك جنوب خاوری نهر آب - ۶ هك نیرش .

کوهستانی - سردسیر - سکنه ۲۵۰ - سنی - کردی .

آب از چشمه ها - محصول غلات لبنیات میوه جات برنج ذرت - شغل زراعت

گله داری - راه مارو .

۵۰ نفر از ساکنین زمستان برای تعلیف احشام گرمسیر دهستانهای سر

قلعه و جیگران میروند .

دردومحل بفاصله يك كيلومتر واقع حلول علیا و سفلی نامیده میشوند .

حمزه قرنیان - homze-qarniyân - ده کوچکی است از

دهستان میرده بخش مرکزی شهرستان سقز .

۴ هك جنوب باختری سقز - ۳ هك شوسه سقز به بانه .

کوهستانی - سردسیر - سکنه ۴۰ نفر .

حمزه لان - hamzelân - ده کوچکی است از دهستان دشت

طال بخش بانه شهرستان سقز .

۲ هك شمال باختری بانه - ۴ هك سیاه حومه .

کوهستانی - سردسیر - سکنه ۵۰۰ - سنی - کردی .

آب از چشمه - محصول غلات توتون و محصولات جنگلی

شغل زراعت تهیه زغال - راه مارو .

حمزه لو - hamzelu - ده از دهستان کمازان شهرستان ملایر .

۲ هك جنوب خاوری شهر ملایر - ۱ هك جنوب راه شوسه ملایر به اوک .

کوهستانی - معتدل مالاریائی - سکنه ۶۶۰ - شیعه - فارسی .

آب از چشمه و قنات - محصول غلات دیم - شغل زراعت

صنایع دستی زنان قالی بافی - راه مارو .

دردومحل بفاصله يك كيلومتر واقع حمزه لوبالو باین نامیده میشود

سکنه بالا ۳۱۰ نفر است .

حمیل - homeyl - ده از دهستان منصوریه بخش مرکزی شهرستان

شاه آباد .

۳۱ هك جنوب خاوری شاه آباد - کنار رودخانه راوند .

دشت - سردسیر - سکنه ۳۷۷ - شیعه - کردی فارسی .

آب از رودخانه شیان و راوند - غلات حبوبات چغندر قند لبنیات

شغل زراعت گله داری - راه مارو .

تابستان از طریق پلنگ کرد اتومبیل میتوان برد .

حمیل آباد - hamil-âbâd - ده از دهستان قلقل رود شهرستان

تویسرکان .

۱۸ هك جنوب شهر تویسرکان - ۸ هك شمال رودخانه خرم آباد ملایر .

کوهستانی - سردسیر - سکنه ۸۶۴ - شیعه - کردی فارسی .

آب از قنات محصول غلات دیمی تریاک لبنیات .

شغل زراعت و گله داری - راه مارو .

از طریق فرسج گردنه حاجینو پیر غیب اتومبیل میتوان برد .

قلعه خرابه قدیمی بنام قلعه ترکمن دارد .

حوض خله - howz-xole - ده کوچکی است از دهستان جوانرود

بخش باوه شهرستان سنندج .

۹ هك جنوب خاوری باوه - ۸ هك جنوب راه اتومبیل رو کرمانشاه پیاه

۳ هك قلعه جوانرود .

کوهستانی - سردسیر - سکنه ۲۵ نفر .

حوض قرآخان - howz-qarâ-xân - بنام دیگر آن میل

سفید مراجعه شود .

حومه باوندپور - hume-bâvand-pur - نام یکی از

دهستانهای بخش مرکزی شهرستان شاه آباد و حوزه ۳ آمار باوند

پور است .

قراء این دهستان اطراف شهر شاه آباد در طول و طرفین شوسه شاه آباد

بکرمانشاه واقع شده - هوای آن سردسیر است .

آب قراء از چشمه ها و زه آب رودخانه - محصول عمده غلات حبوبات

لبنیات - شغل سکنه زراعت و گله داری است .

از ۶۵ آبادی تشکیل شده جمعیت آن در حدود ۱۵ هزار نفر زبان مادری

کردی را کثر بداری آشنا هستند . مذهب مسلمان شیعه اثنی عشری است .
راه شوسه کرمانشاه شاه آباد قصر شیرین از وسط دهستان میگذرد

بملاوه برای حمل چغندر با کثرت قراه راه فرعی اتومبیل رودارد
حیاثوئند - hayâsavand - ده از دهستان عثمانو نربخش مرکزی
کرمانشاه .

۷۴ ک جنوب خاوری کرمانشاه - ۳ ک - سرجوب .

کوهستانی - سردسیر - سکنه ۳۳۰ - شیعه - لکی - کردی فارسی

آب از رودخانه آهوران و چشمه غلات لبنیات تریاک
شغل زراعت کله داری - راه مالرو .

حیدر آباد - heydar-âbâd - ده از دهستان میش خاص
بخش بدره شهرستان ایلام .

۲۶ ک جنوب خاور ایلام - ۵ ک شمال راه مالرو بدره به ایلام

کوهستانی - سردسیر - سکنه ۳۰۰ - شیعه - کردی .

آب از هفت آب - محصول غلات لبنیات توتون تریاک - شغل زراعت
و کله داری

حیدر آباد - ده از دهستان کلیائی بخش سنقر کلیائی شهرستان
کرمانشاهان .

۲۹ ک شمال باختر سنقر - ۲ ک ورداران .

دامنه کنار گاورد - سردسیر - سکنه ۱۴۵ - شیعه - کردی فارسی .

آب از چشمه و رودخانه سایه - محصول غلات حبوبات تریاک شغل
زراعت - جاجیم پلاس بافی - تابستان از ورداران اتومبیل
میتوان برد .

حیدر آباد - ده از دهستان چمچمال بخش صحنه شهرستان
کرمانشاهان .

۲۱ ک جنوب باختری صحنه - ۲ ک خاور شوسه کرمانشاه به سنقر .
دشت - سرد معتدل - سکنه ۱۶۰ - شیعه - کردی فارسی .

آب از رودخانه دینور - محصول غلات برنج تریاک حبوبات شغل
زراعت - راه مالرو .

حیدر آباد - ده از دهستان بیلوار بخش مرکزی شهرستان
کرمانشاهان - ۲/۵ ک جنوب مرزبانی .

دشت دره - سردسیر - سکنه ۱۳۰ - شیعه - کردی فارسی .

آب از چم داشتی - محصول غلات تریاک پنبه حبوبات لبنیات صیفی
کاری شغل زراعت - صنایع دستی دستی قالیچه گلیم جاجیم بافی - راه
مالرو در فصل خشکی از مرزبانی اتومبیل میتوان برد .

حیدر آباد - ده از دهستان اوباتو بخش دیواندره شهرستان
سیندج - ۵۰ ک شمال دیواندره ۳ ک تازه آباد .

کوهستانی - سردسیر - سکنه ۱۲۰ - سنی - کردی .

آب از چشمه - محصول غلات حبوبات لبنیات - شغل زراعت کله داری
راه مالرو .

حیدر آباد - ده از دهستان کلیائی بخش اسد آباد شهرستان همدان

۲۱ - ک شمال باختری قصبه آسد آباد - ۱ ک نادر آباد .

کوهستانی - سردسیر - سکنه ۱۰۱ - شیعه - کردی .

آب از قنات - محصول غلات لبنیات توتون .

شغل زراعت و کله داری - صنایع دستی زنان جاجیم بافی - راه مالرو .
حیدر دیده بان - heydar-didabân - ده از دهستان فراتوره

بخش دیواندره شهرستان سنندج .

۴۰ ک شمال دیواندره - ۷ ک شمال فالوچه .

کوهستانی - سردسیر - سکنه ۱۲۰ - سنی - کردی .

آب از رودخانه و چشمه - محصول غلات حبوبات لبنیات - شغل زراعت
کله داری - راه مالرو .

حیدره - heydare - بنام دیگر آن هیجده دره مراجعه شود .

حیدره قاضی خان - heydare-qâzi-xân - ده از دهستان
چهار بلوک بخش سینه رود شهرستان همدان .

۱۸ ک جنوب باختری قصبه چهار - ۷ ک جنوب شوسه همدان به
کرمانشاه .

کوهستانی - سردسیر - سکنه ۴۵۰ - شیعه - فارسی و ترکی

آب از چشمه - محصول - توتون لبنیات غلات - شغل زراعت و کله
داری راه مالرو .

حیران - heyrân - ده از دهستان شراغ بخش سیمینه رود شهرستان
همدان

۳۳ ک خاوری همدان - ۱۵ ک شمال خاوری شوسه همدان به
ملایر

کوهستانی - سردسیر - سکنه ۵۸۰ - شیعه - ترکی فارسی

آب از چشمه - محصول - غلات لبنیات - انگور .

شغل زراعت و کله داری - صنایع دستی زنان قالی بافی - راه مالرو
حیله - hile - ده از بخش لارکواز شهرستان ایلام .

۲۸ ک جنوب قلعه دره - کنار راه مالرو زرین آباد

کوهستانی - معتدل - سکنه ۹۷ - شیعه - گری لری

آب از رودخانه شور - محصول غلات لبنیات - شغل زراعت و کله داری
راه مالرو - چادر نشین هستند .

حیوئند - hayavand - نام تیره ایست از دهستان حومه بخش
کرند شهرستان شاه آباد در حدود ۱۹۰ نفر هستند و شغل آنها کله

داری است تابستان حدود مزرعه کوچک واقع در جنوب باختری کردند
ساکن زمستان گرمسیر حدود و قصر شیرین میروند .

حیوئند - ده از دهستان شیروان بخش شیروان چرداول شهرستان
ایلام .

۲۵ ک جنوب چرداول - ۹ ک جنوب راه اتومبیل روشیروان .

کوهستانی - سردسیر - سکنه ۱۱۰ - شیعه - کردی .

آب از چشمه داربند - محصول غلات پنبه لبنیات حبوبات شغل زراعت
و کله داری .

خ

خ - ۱

خاپوره ده - *xâpure-deh* - ده از دهستان میرده بخش مرکزی شهرستان سقز .

۴۲ ک جنوب باختری سقز - ۲ ک باختر شوسه سقز به بانه .

کوهستانی - سردسیر - سکنه ۶۰ - سنی - کردی .

آب از چشمه - محصول غلات لبنیات توتون - شغل زراعت گله داری راه مالرو .

خارکش - *xâr-kac* - ده از دهستان کنگاور بخش کنگاور شهرستان کرمانشاهان .

۱۳ ک باختر کنگاور - ۳ ک قره کزلو .

کوهستانی - سردسیر - سکنه ۱۴۵ - شیعه - کردی فارسی .

آب از چشمه - محصول غلات مختصر قلمستان میو جات تریاک - شغل زراعت - راه مالرو .

خاصعلی - *xâs-ali* - بمالچ آباد مرکز بخش صالح آباد شهرستان ایلام مراجعه هود .

خاک روزی - *xâk-ruzi* - ده از دهستان حسین آباد بخش حومه شهرستان سنندج .

۳۲ ک شمال باختر سنندج - ۱۲ ک دوویسه .

کوهستانی - سردسیر - سکنه ۴۰ - سنی - کردی .

آب از رودخانه و چشمه - محصول غلات حبوبات لبنیات - شغل زراعت راه مالرو .

خاکریز - *xâk-riz* - ده از دهستان افشار بخش اسد آباد شهرستان همدان .

۳ ک باختر قصبه اسد آباد - کنار راه فرعی اسد آباد به آجین .

جلگه - سردسیر - مالاریائی - سکنه ۲۲۴۶ - شیعه - ترکی فارسی .

آب از رشته قنات و رودخانه شهاب بوجین - محصول غلات انگور لبنیات صیفی - شغل زراعت و گله داری - صنایع دستی زنان قالی بافی راه اتومبیل رو - ۱۲ باب دکان دارد .

قالیچه های بافت این ده در بخش اسد آباد بخوبی مشهور است تپه مصنوعی از آثار ائمه قدیمه دارد .

خاکو - *xâku* - ده از دهستان چهاربلوک بخش سیمین رود شهرستان همدان - ۹ ک جنوب همدان .

خ - ۱

کوهستانی - سردسیر - سکنه ۳۱۸ - شیعه - فارسی .

آب از چشمه و رودخانه محلی - محصول غلات حبوبات لبنیات مختصر میوه جات - شغل زراعت و گله داری - صنایع دستی زنان قالیچه گلیم بافی راه مالرو .

خاکی بیگ - *xâki-beyg* - ده از دهستان اوباتو بخش دیواندره شهرستان سنندج .

۳۴ ک شمال دیواندره - ۱۲ ک جنوب خاور گرفتو .

کوهستانی - سردسیر - سکنه ۲۱۰ - سنی - کردی .

آب از رودخانه و چشمه - محصول غلات حبوبات لبنیات توتون - شغل زراعت و گله داری - صنایع دستی زنان چاجیم بافی - راه مالرو .

خالصه - *xâlèse* - یکی از دهستانهای بخش مرکزی شهرستان کرمانشاه - این دهستان دو شمال باختر کرمانشاه از ۶ الی ۵ کیلومتری واقع خلاصه اطلاعات جغرافیائی آن بشرح زیر است .

حدود - از طرف شمال به دهستان میان دربند - از طرف باختر دهستان سنجایی از طرف جنوب دهستان ماهیدشت - از طرف خاور به دهستانهای پای روند و میاندر بند .

آب و هوا - هوای دهستان مانند سایر دهستانهای حومه کرمانشاه سرد معتدل و سالم است .

ارتفاعات - در این دهستان سه رشته کوه بطور مشخص مشاهده میشود

۱ - ارتفاعات جنوبی - دنباله ارتفاعات جنوبی شهر کرمانشاه بطرف شمال باختر ممتد و بتدریج از ارتفاع آن کاسته شده بالاخره در باختر

آبادی دارد و درش و محل اتصال رودخانه قره سه رودخانه مرک با زمین یکسان و تمام میشود . اسامی قلل از کرمانشاه بشمال باختر عبارتند از قله

سیاه کمر با ارتفاع ۱۷۲۰ - قله تنوردول ۱۶۹۱ - دارد درفش ۱۵۱۱ و گردنه نعل شکن ۱۴۱۸ متر است .

۲ - ارتفاعات وسط دهستان - کوه زیارت ویس تقریباً در وسط دهستان واقع و از شاه گذار و سمگان شروع شده در سراب سیونان با زمین

یکسان میشود ارتفاع قله آن از دریا ۱۸۶۸ متر و زیارتگاهی در روی قله آن وجود دارد .

۳ - ارتفاعات شمالی دهستان - ارتفاعات شمالی مرتفعتر از دو رشته مذکور است از ارتفاعات شمالی روانسر منشعب در شمال صفی آباد و

محل معروف بقلمبر رودخانه راز آور منتهی میشود. قله بلند و بر تنگاهی آن بنام کوه خورین ۴۷۴ متر از سطح اقیانوس مرتفعتر است .
رودخانه رودخانه قره سو پس از گذشتن از بخش روانسرد در مجلی مشهور پشاه گدار وارد این دهستان شده در سراب خشکه از این دهستان خارج میگردد از آب آن بواسطه کودی جز آشامیدن استفاده دیگری نمیشود. رودخانه راز آور که حد طبیعی این دهستان با دهستان میان دربند است از دهستان مذکور به این دهستان وارد و در محل مشهور بدو آب قزانچی رودخانه قره سوملحق و برخی از قراء دهستان رامشروب می نماید .

راه - راه شرسه کرمانشاه بروانسر تقریباً از وسط این دهستان شمال و موازی رودخانه قره سو میگردد.

راه فرعی کرمانشاه بسنجابی از دامنه شمالی ارتفاعات جنوبی دهستان عبور مینماید علاوه بواسطه مسطح بودن اراضی در فصل خشکی اتومبیل بتمام آبادیهی دهستان میتوان برد .

آب قراء دهستان اکثر از چاه برخی چشمه و قنات است - محصول عمده دهستان غلات حبوبات دیمی لبنیات و سایر محصولات دامی است .

این دهستان از آبادی بزرگ و کوچک تشکیل شده جمعیت آن در حدود ۲۳ هزار نفر و قراء مهم شرح زیر است .

دوچقا - گلانی - گرواند - عمرمل - کوسه و ند - چقازرد - دائمی چی مهدی آباد - شاهین - باباجان - سراب نیلوفر .

زبان مادری ساکنین دهستان کردی و عموماً بفارسی آشنا و مذهب اسلام شیعه اثنی عشری است .

خالصه - نام یکی از دهستانهای بخش مرکزی شهرستان قصر شیرین این دهستان در جنوب باختری قصر شیرین بین مرز ایران و عراق و رودخانه

الوند واقع شده راه شوسه قصر شیرین به خسروی تقریباً از وسط آن میگردد مر قیت طبیعی دهستان تپه ماهور - هوای آن گرمسیر - آب قراء

قسمتی از رودخانه الوند و قسمتی از چاه چشمه تامین شده محصول عمده آن غلات دیم لبنیات است - این دهستان از ۱۷ آبادی کوچک تشکیل

شده جمعیت آن در حدود ۱۸۰۰ نفر و قراء مهم آن بشرح زیر است

خسروی که در انتهای باختری کشور کنار مرز ایران و عراق - قلعه سبزی در کنار شوسه قصر شیرین به خسروی - خراطها کنار رودخانه الوند و گرسدق .

خالق وردی - xâleq-verdi - ده از دهستان مهربان بخش کبود راهنک شهرستان همدان .

۵۵ ک شمال باختر قصبه کبود راهنک - ۸ ک خاور شوسه همدان بیجار .

تپه ماهور - سردسیر - سکنه ۳۷۸ شیعه - ترکی و کردی .

آب از قنات - محصول غلات دیم لبنیات جزئی انگور - شغل زراعت و گله داری - صنایع دستی زنان قالی بافی - راه مالرو - تابستان از کیتو اتومبیل میتوان برد .

خالوان - xâluvân - ده از بخش سنجابی شهرستان کرمانشاهان

۵ ک جنوب کوزران - باختر راه فرعی کوزران به چهارزبر .

دشت - سردسیر - سکنه ۱۵۰ - مسلمان - کردی فارسی .

آب از چاه و قنات - محصول غلات حبوبات دیم لبنیات سبزی صیفی و میوهجات - شغل گله داری - راه مالرو - تابستان اتومبیل میتوان برد

خالو خالو - xâlu-xâlu - ده از دهستان گیلان بخش شهرستان شاه آباد .

۲ ک شمال باختر گیلان - کنار شوسه گیلان به قصر شیرین .

دشت - گرمسیر مالاریائی - سکنه ۱۰۰ - شیعه - کردی فارسی .

آب از رودخانه گیلان - محصول غلات برنج حبوبات پنبه صیفی تریاک لبنیات - شغل زراعت گله داری - راه مالرو - از طایفه کلهر هستند .

خاله بازه - xâle-bâze - ده از دهستان خورخوره بخش دیواندره شهرستان سنندج .

۴ ک باختر دیواندره - بین عزیز آباد - گاو کچ .

کوهستانی - سردسیر - سکنه ۱۴۸ - سنی - کردی .

آب از چشمه - محصول غلات حبوبات - شغل زراعت و گله داری - صنایع دستی زنان چابیم بافی - راه مالرو .

خامسان - xâmesân - ده از دهستان گاورود بخش کامیاران شهرستان سنندج .

۳۶ ک شمال خاور کامیاران - ۱۰ ک خاور شوسه کرمانشاه سنندج .

دامنه - سردسیر - سکنه ۱۴۵۰ - سنی - کردی .

آب از چشمه - محصول غلات توتون بشم روغن انگور گردو عسل شغل زراعت گله داری باغداری - راه مالرو - دبستان دارد .

خان آباد - xân-âbâd - ده از دهستان حاجیلو بخش کبود راهنک شهرستان همدان .

۴ ک جنوب خاور کبود راهنک - کنار راه اتومبیل رو کبود راهنک بشوسه چلگه - سردسیر - سکنه ۷۰۰ - شیعه - ترکی .

آب از دو چشمه و رودخانه محلی - محصول غلات لبنیات حبوبات انگور شغل زراعت و گله داری - صنایع دستی زنان قالی بافی - راه اتومبیل رو

خان آباد - ده از دهستان خدابنده لو بخش قره شهرستان سنندج .

۳۰ ک جنوب گل تپه - ۲ ک باختر شوسه همدان بیجار .

کوهستانی - سردسیر - سکنه ۴۰۰ شیعه - ترکی فارسی .

آب از چشمه - محصول غلات مختصر انگور صیفی لبنیات حبوبات - شغل زراعت کله داری - راه مالرو - تابستان از طریق خلیل کرد اتومبیل میتوان برد .

خان آباد - ده از دهستان حومه بخش شهرستان ملایر .

۲۵ ک شمال شهر ملایر - ۱۲ ک شمال باختری راه اتومبیل رو به شاهوارک .

چلگه - معتدل مالاریائی - سکنه ۱۹۳ - شیعه - ترکی فارسی .

آب از قنات - محصول غلات انگور - شغل زراعت و گله داری - صنایع دستی زنان قالی بافی - راه مالرو .

خان آباد - ده از دهستان بیلوار بخش کامیاران شهرستان سنندج .

۱۰ ك شمال باختر کامیاران - ۳ ك شمال باختری پنجه قوی.

کوهستانی - سردسیر - سکنه ۱۶۵ - سنی - کردی.

آب از چشمه - محصول غلات لبنیات - شغل زراعت گله داری
راه مالرو .

خان آباد - ده از دهستان بیلاق بخش قروه شهرستان سنندج .

۵ ك شمال باختر قروه - ۴ ك نیاز آباد .

دامنه - سردسیر - سکنه ۱۳۰ - سنی - کردی .

آب از چشمه - محصول غلات لبنیات - شغل زراعت گله داری - صنایع دستی
زنان جاجیم کلیم بافی - راه مالرو .

خان آباد - ده از دهستان بیرتاج بخش حومه شهرستان بیجار

۳ ك جنوب خاوری بیجار - ۱ ك باختر رودخانه تلوار .

کوهستانی - سردسیر - سکنه ۱۳۰ - شیعه - کردی فارسی ترکی .

آب از رودخانه تلوار و چشمه - محصول غلات لبنیات جزئی
انگور - شغل گله داری - راه مالرو باین ده خزینه میگویند .

خان آباد - ده از دهستان کل تپه فیض اله بیگی بخش مرکزی
شهرستان سقز .

۲۷ ك خاور سقز - ۷ ك شمال شوسه سقز - سنندج .

کوهستانی - سردسیر - سکنه ۷۰ - سنی - کردی .

آب از چشمه - محصول غلات لبنیات توتون - شغل زراعت گله داری
راه مالرو .

خان آباد - ده کوچک از دهستان شراه بخش سیمینه رود شهرستان
همدان .

۶ ك جنوب خاوری همدان - کنار رودخانه قبرچای - سکنه ۱۵ نفر .

خانباغی - xân-bâqi - ده از دهستان گا و بازه شهرستان بیجار

۲۸ ك جنوب باختری بیرتاج - ۲ ك خاور شوسه بیجار - همدان .

تپه ماهور - سردسیر - سکنه ۶۸۰ - شیعه - ترکی کردی فارسی .

آب از چشمه - محصول غلات لبنیات - شغل زراعت گله داری

صنایع دستی زنان قالیچه جاجیم کلیم بافی - راه مالرو .

خان پری - xân-pari - ده از بخش دره شهر شهرستان ایلام .

۴ ك شمال باختری دره شهر - کنار راه مالرو ایلام .

کوهستانی - گرمسیر - سکنه ۱۷۳ - شیعه - لری - لکی .

آب از رودخانه صمیره - محصول غلات لبنیات - شغل زراعت و

گله داری - صنایع دستی قالی بافی - راه مالرو .

خانجمال - xân-jamâl - ده از دهستان فمله کری بخش سنقر

و کلیائی شهرستان کرمانشاهان .

۱۵ ك شمال سنقر - کنار راه فرعی سنقر به خسرو آباد .

دشت - سردسیر - سکنه ۵۸۰ - شیعه - کردی و فارسی .

آب از رودخانه کاو رود - محصول غلات حبوبات قلمستان تریاک توتون

قلمستان انگور .

شغل زراعت - صنایع دستی زنان قالیچه جاجیم پلاس بافی .

در دوحل نزدیک هم واقع به خانجمال مجبلی خان یا بناهی و خانجمال

بیگوند یا امجدی مشهور - سکنه اولی ۳۳۵ نفر است از طریق دو

هباب و پلنگین اتومبیل میتوان برد .

خان حصار - xân-hasâri - ده از دهستان یشخوز بخش

رزن شهرستان همدان .

۵ ك جنوب خاوری قصبه رزن - ۱ ك شمال راه عمومی فامنین به

نوبران

جلگه - معتدل مالاریائی - سکنه ۱۶۲ - شیعه - ترکی .

آب از قنات - محصول غلات - شغل زراعت - راه مالرو و تابستان

اتومبیل میتوان برد .

خانداقلی - xânedân-qoli - ده از دهستان بیلاق بخش

قروه شهرستان سنندج .

۲۶ ك شمال باختر قروه - ۱۰ ك شمال باختری چشمه منتش .

دشت - سردسیر - سکنه ۳۵۰ - سنی - کردی .

آب از چشمه - محصول غلات لبنیات - شغل زراعت گله داری .

صنایع دستی زنان قالیچه جاجیم کلیم بافی - راه مالرو .

خانقاه - xâneqâh - ده از دهستان اورامان لهن بخش باوه

شهرستان سنندج

۳ ك جنوب باختر باوه - ۲ ك خاور راه اتومبیل رو باوه به رواسر

کوهستانی - سردسیر - سکنه ۷۵۰ - سنی - کردی و فارسی .

آب از رودخانه شمشیر و چشمه - محصول غلات انواع میوجات

لبنیات غسل - شغل زراعت گله داری و مکاری - راه مالرو .

خانقاه - ده از دهستان بیلوار بخش مرکزی شهرستان کرمانشاهان

۹ ك شمال خاوری دیزگران - ۶ ك کیوان .

کوهستانی - سردسیر - سکنه ۵۸۵ - سنی - کردی و فارسی .

آب از چشمه وزه آب رودخانه محلی - غلات حبوبات لبنیات تریاک

توتون قلمستان - شغل زراعت .

صنایع دستی زنان قالیچه جاجیم کلیم بافی - راه مالرو - تابستان

از طریق سنقر لنجاب اتومبیل میتوان برد .

درسه محل بفاصله ۲ الی ۴ کیلومتر واقع به علیا وسطی سفلی مشهور

سکنه علیا ۱۱۰ و وسطی ۲۶۰ نفر است .

خانقاه - ده از دهستان ژاوه رود بخش حومه شهرستان سنندج .

۲۹ ك جنوب باختری سنندج - ۲ ك جنوب باختر درویشان .

کوهستانی - سردسیر - سکنه ۱۶۰ - سنی - کردی .

آب از چشمه - محصول غلات لبنیات - شغل زراعت گله داری -

راه مالرو .

خانقاه - ده از دهستان اورامان بخش رزاب شهرستان سنندج .

۱ ك شمال رزاب - سر راه اتومبیل رومریوان به رزاب .

کوهستانی - معتدل - سکنه ۵۰ نفر - سنی - کردی .

آب از چشمه - محصول غلات - لبنیات توتون .

شغل زراعت و گله داری - راه مالرو .

خا قاه - ده کوچکی است از دهستان حسن آباد بخش حومه شهرستان سنندج .

۵۰ ک جنوب سنندج - سکنه ۴۵ نفر .

خا قاه جو جو - *xâneqâh-juju* - ده از دهستان کلاترزان بخش رُزاب شهرستان سنندج .

۴۱ ک شمال خاور رُزاب - ۱۵ ک جنوب باختر شوسه سنندج مریوان .

کوهستانی - سردسیر - سکنه ۱۰۰ - سنی - کردی .

آب چشمه - محصول غلات توتون لبنیات .

شغل زراعت گله‌داری و ذغال فروشی - راه مالرو .

خا قاه حسن گاو گیر - *xâneqâh-hasan-gâv-gir* -

ده کوچک از دهستان کلاترزان بخش رُزاب شهرستان سنندج .

۳۴ ک شمال خاور رُزاب - ۶ ک شوسه مریوان سنندج .

سکنه ۵۰ نفر .

خا قاه شیخ - *xâneqâh-ceyx* - ده از دهستان کل‌تپه فیض‌اله

ییکی بخش مرکزی شهرستان سقز .

۲۵ ک خاور سقز - ۳ ک شمال شوسه سقز به سنندج .

کوهستانی - سردسیر - سکنه ۱۲۰ - سنی - کردی .

آب از چشمه قنات - محصول غلات لبنیات توتون - شغل زراعت گله‌داری

راه اتومبیل‌رو .

خان کندی - *xân-kandi* - ده از دهستان سیاه‌منصور شهرستان

بیجار .

۳۵ ک باختر حسن آباد سوگند - ۲۰ کله‌زان .

کوهستانی - سردسیر - سکنه ۲۴۰ - شیعه - ترکی .

آب از چشمه - محصول غلات لبنیات - شغل زراعت گله‌داری .

صنایع دستی زنان قالیچه و جاجیم بافی - راه مالرو .

خانم آباد - *xânôm-âbâd* - ده از دهستان میان‌در بند بخش

مرکزی شهرستان کرمانشاهان .

۴۳ ک شمال باختری کرمانشاه - کنار شوسه سنندج .

دشت - معتدل - سکنه ۱۵۰ - شیعه - کردی فارسی .

آب از رودخانه ورمنجه - محصول غلات حبوبات چغندر قند تریاک توتون

شغل زراعت - راه مالرو .

خانم آباد - ده از دهستان بیلوار بخش کامیاران شهرستان

سنندج .

۳ ک جنوب خاوری کامیاران - ۱/۵ ک خاور شوسه کرمانشاه به سنندج

دامنه - سردسیر - سکنه ۱۰۹ - سنی - کردی .

آب از چشمه - محصول غلات لبنیات - شغل زراعت گله‌داری - راه

اتومبیل‌رو .

خانم آباد - ده از دهستان ولدیگی بخش ثلاث شهرستان کرمانشاهان

۳۲ ک خاور نهر آب - ۱۲ ک روانسر .

آب از چشمه - محصول غلات لبنیات توتون حبوبات .

شغل زراعت گله‌داری - راه مالرو - تابستان از طریق سنجابی اتومبیل

میتوان برد - ساکنین از طایفه ولدیگی هستند

خانم شیخان - *xânôm-ceyxân* - ده از دهستان مرکزی بخش

مریوان شهرستان سنندج .

۲۷ ک شمال باختری دژ شاهپور - ۱ ک مرز ایران عراق .

کوهستانی - سردسیر - سکنه ۱۴۰ - سنی - کردی .

آب از چشمه - محصول غلات لبنیات توتون - شغل زراعت - راه مالرو

از طریق باشد در فصل خشکی اتومبیل میتوان برد .

پاسگاه مرز بانی دارد .

خانم کهنه - *xânôm-kohne* - ده کوچکست از دهستان

مرکزی بخش مریوان شهرستان سنندج .

۲۵ ک شمال باختری دژ شاهپور - سکنه ۲۰ نفر .

خانه بیگی - *xâne-beygi* - ده از دهستان باوندپور بخش

مرکزی شهرستان شاه‌آباد .

۳۵ ک شمال خاوری شاه‌آباد - ۱ ک ده پیر .

دشت - سردسیر - سکنه ۱۸۰ - شیعه - کردی فارسی .

آب از نهر کاشنبه - غلات چغندر قند حبوبات لبنیات - شغل زراعت و

مختصر گله‌داری - راه فرعی از طریق چهار زبر دارد .

خانه خدا - *xâne-xodâ* - ده از دهستان میان‌در بند بخش مرکزی

شهرستان کرمانشاهان .

۲۹ ک شمال کرمانشاه - ۳ ک خاور شوسه کردستان .

کوهستانی - سردسیر - سکنه ۹۰ - شیعه - کردی فارسی .

آب از چشمه - محصول غلات حبوبات دیمی لبنیات - شغل زراعت

راه مالرو .

خانیه - *xânile* - ده از بخش روانسر شهرستان سنندج .

۹ ک جنوب باختر روانسر - ۳ ک باختر راه فرعی روانسر به سنجابی

دامنه - سردسیر - سکنه ۱۰۰ - سنی - کردی .

آب از چشمه - محصول غلات دیم لبنیات - شغل زراعت گله‌داری .

راه مالرو - تابستان اتومبیل میتوان برد .

خاو - *xâv* - ده کوچکست از دهستان مرکزی بخش مریوان

شهرستان سنندج .

۲۲ ک شمال باختری دژ شاهپور - سکنه ۳۰ نفر .

خاور آباد - *xâvar-âbâd* - ده از دهستان خسروآباد شهرستان

بیجار .

۴ ک جنوب خاوری شهر بیجار - ۲ ک شوسه بیجار - همدان

کوهستانی - سردسیر - سکنه ۷۰ - شیعه - کردی .

آب از چشمه - محصول غلات لبنیات - شغل زراعت گله‌داری - قالیچه

جاجیم گلیم بافی - راه مالرو .

خاو که - *xâveke* - ده از بخش سنجابی شهرستان کرمانشاه .

۳۵ ک جنوب کوزران - ۳ ک راه فرعی شاه‌آباد به گهواره .

کوهستانی - سردسیر - سکنه ۲۰۰ - مسلمان - فارسی کردی.
 آب از چشمه - محصول غلات حبوبات دیم لبنیات - شغل گله داری
 جزئی زراعت - راه مارو - تابستان اتومبیل میتوان برد - زمستان اکثر
 سکنه برای تعلیف احشام گرمسیر حدود نفت شاه میروند .
خبر ارخی - xabar-arxi - ده از دهستان مهر بان بخش کبودرآهنگ
 شهرستان همدان .
 عك شمال باختری قصبه کبودرآهنگ - ۱۵ ك خاور شوسه همدان
 بیچار .
 تپه ماهور - سردسیر - سکنه ۶۸۲ - شیعه - ترکی .
 آب از فلات - محصول غلات لبنیات انگور - شغل زراعت و گله داری
 صنایع دستی زنان قالی بافی - راه مارو - تابستان از طریق سراب
 اتومبیل میتوان برد .
خپکه - xepeke - ده از دهستان شیان بخش مرکزی شهرستان
 شاه آباد .
 ۳۴ ك خاور شاه آباد - ۲ ك شاهی .
 دامنه - سردسیر - سکنه ۳۲۲ - شیعه - کردی فارسی .
 آب از رودخانه شوهان - محصول غلات لبنیات چندین قند - شغل زراعت
 راه مارو - زمستان از قلعه شیان اتومبیل میتوان برد
ختکه - xotke - ده از دهستان کفر آور بخش گیلان شهرستان
 شاه آباد .
 ۲۶ ك شمال خاوری گیلان - کنار راه فرعی کل کش به قیطول .
 بدست معتدل - سکنه ۱۰۰ - مسلمان - کردی .
 آب از چاه - محصول غلات دیم لبنیات - شغل زراعت گله داری - از طایفه
 بنیانی اهل کلهر هستند .
خجک - xajak - ده کوچکی از دهستان آلود بخش بانه شهرستان
 سقز .
 ۲۶ ك باختری سقز - ۲۰ ك گورهدار - ۶ ك سرز عراق - سکنه ۲۰ نفر .
خدائی - xodâi - ده از دهستان گاو بازار شهرستان بیجار .
 ۱۵ ك جنوب خاوری پیر تاج - کنار راه مارو شاهکدار به گاو بازار
 تپه ماهور سردسیر - سکنه ۲۳۰ - شیعه - ترکی .
 آب از چشمه - محصول غلات لبنیات - شغل زراعت گله داری - صنایع
 دستی زنان قالیچه گلیم جاجیم بافی - راه مارو .
خدا بخش آباد - xodâ-baxc-âbâd - ده از بخش دره شهر
 شهرستان ایلام .
 ۹ ك باختری دره شهر - کنار راه مارو ایلام .
 کوهستانی - گرمسیر - سکنه ۲۷۵ - شیعه - لکی .
 آب از رودخانه صیمره - محصول غلات تریاک لبنیات - شغل زراعت و
 گله داری - صنایع دستی قالی بافی - راه مارو .
خدا بنده لو - xodâ-bnadelu - نام یکی از دهستان های بخش
 قروه شهرستان سنندج .

این دهستان در انتهای شمال باختری شهرستان واقع خلاصه اطلاعات
 جغرافیائی آن بشرح زیر است .
 حدود - از طرف شمال بدنهستان مهر بان از بخش کبودرآهنگ شهرستان
 همدان - از طرف خاور بدنهستان حاجیلو از بخش کبودرآهنگ - از طرف
 جنوب بدنهستان چهار بلوک بهار شهرستان همدان - از طرف باختر دهستان
 اسفندآباد بخش قروه شهرستان سنندج .
 وضع کلی طبیعی - دهستان خدا بنده لو فلات مرتفعی است که متجاوز از
 ۱۸۵۰ متر ارتفاع دارد و اکثر قراء در ارتفاع بیش از دو هزار متری
 قرار گرفته منطقه ایست کوهستانی خاکش با شیب ملایم و هوای آفت
 سردسیر سالم زمستان های طولانی و تابستان آن معتدل است .
 راه شوسه همدان به بیجار از این دهستان میگذرد آبادی های آنچه
 خرابه - حسن قشلاقی - میهمله - سوباشی - گل تپه - آلان و سلیم سرای
 کنار شوسه واقع شده و بواسطه سطح بودن اراضی و شیب ملایم
 تابستان از شوسه مذکور به اکثر قراء مهم دهستان اتومبیل رفت و آمد
 می نمایند .
 ارتفاعات شمال خاوری دهستان اسفندآباد که جهت آن از شمال باختر
 به جنوب خاور است از این دهستان میگذرد بلندترین قله آن کوه بیگ
 داغ - کوه سوباشی - کوه حاجت گاه نامیده میشوند و قراء خدا بنده لو
 در دره های شمال خاوری قسمتی در دره های جنوب باختری این ارتفاعات
 واقع شده اند .
 ارتفاع قله - بیک داغ از سطح دریا ۲۶۰۷ متر - سوباشی ۲۵۶۸ و
 حاجتگاه ۲۳۷۸ متر است .
 ارتفاع گردنه سوباشی که راه شوسه از آن میگذرد و اکثر راهها بواسطه
 کثرت برف مسدود میگردد از سطح دریا ۲۲۸۷ متر و ارتفاع قصبه
 گل تپه مرکز دهستان ۲۱۲۵ متر است .
 رودخانه های متعددی از ارتفاعات مذکور سرچشمه میگیرند و بدشت
 حاجیلو - چهار بلوک و اسفند آباد منتهی میشود - کلیه اراضی دهستان
 برای زراعت دیم مناسب و مورد استفاده است .
 آب قراء دهستان از چشمه های متعدد که در طول دره های دهستان
 جاری است تامین شده محصول عمده دهستان عبارت است از گندم جو
 (دیمی آبی) انگور لبنیات و محصولات دیگر دامی .
 این دهستان از ۶۱ آبادی تشکیل شده جمعیت آن در حدود ۲۱۵۰۰
 نفر است .
 مرکز دهستان آبادی گل تپه واقع در کنار شوسه و قراء مهم آن عبارتند از
 پرلک - میهمله - داس قلعه - طاهر لو - سوباشی - گزل ابدال - ایدلو
 طراقیه .
 زبان مادری سکنه دهستان ترکی - مذهب مسلمان شیعه اثنی عشری
 است .
خدا بنده لو - نام یکی از دهستان های بخش صحنه شهرستان
 کرمانشاهان .

این دهستان در شمال و شمال باختری صحنه واقع منطقه ایست کوهستانی هوای آن سردسیر خوش آب و هوا - راه مارو صحنه به سقز از این دهستان میگذرد

از ۲۱ آبادی تشکیل شده جمعیت آن در حدود ۳۹۰۰ نفر قراء مهم آن عبارتند از کنگر شاه - یائین دهلق یائین .

خدرآباد-xeder-âbâd - ده از دهستان دینور بخش صحنه شهرستان کرمانشاهان

۷۵ ک شمال باختری صحنه - ک باختر شوسه کرمانشاه به سقز دامنه - سردسیر - سکنه ۷۵ - شیعه - کردی فارسی .

آب از رودخانه کروبج - شغل زراعت - محصول غلات حبوبات تریاک توتون .
خدری-xedri - ده از دهستان ترک شهرستان ملایر

۲۴ ک شمال شهر ملایر - ۱۵ ک خاور راه شوسه ملایر به همدان چلک - معتدل - بالاریائی - سکنه ۳۷۲ - شیعه - ترکی فارسی .
آب از قنات - محصول غلات انگور لبنیات - شغل زراعت و گله داری صنایع دستی زنان قالی بافی - راه مارو .

خربانان-xarâbânân - ده از دهستان ایوان بخش گیلان شهرستان شاه آباد .

۸ ک جنوب باختری جوی زر - کنار شوسه شاه آباد به ایلام .
دشت - سردسیر - سکنه ۵۰۰ - شیعه - کردی فارسی .

آب از سراب ایوان - محصول غلات برنج حبوبات لبنیات - شغل زراعت گله داری - چادر نشین هستند - زمستان گرمسیر حدود غربی ایوان و سوما میروند

خربه چول-خ-xarâbe-Çol-arx - ده از دهستان کرانی شهرستان بیجار

۴ ک جنوب خاوری - حسن آباد سوگند - کنار رودخانه قمچقای .
تپه ماهور - سردسیر - سکنه ۱۳۰ - شیعه - ترکی .

آب از چشمه - محصول غلات لبنیات - شغل زراعت گله داری - صنایع دستی زنان قالیچه و جاجیم بافی - راه مارو .

خراجیان-xarâjîyân - ده از بخش روانسر شهرستان سنندج .

۱۱ ک شمال روانسر - کنار راه مارو عمومی روانسر به شاهین .
کوهستانی - سردسیر - سکنه ۴۱۰ - سنی - کردی فارسی .

آب از چشمه و راه - محصول لبنیات حبوبات غلات دیم - شغل زراعت گله داری - راه مارو تابستان اتومبیل رو .

گله داران تابستان برانج زرینه و دوه شرقی کوه شاهور برای تملیف احشام میروند .

خراسان-xorâsân - ده از دهستان نجف آباد شهرستان بیجار .

۱۲ ک جنوب خاوری نجف آباد - کنار راه مارو نجف آباد به شیرکش .
کوهستانی - سردسیر - سکنه ۹۵ - سنی - کردی فارسی .

آب از چشمه - محصول غلات لبنیات - شغل زراعت گله داری - صنایع دستی زنان قالیچه گلیم جاجیم بافی - راه مارو .

خراطها-xarrâthâ - ده از دهستان خالصه بخش مرکزی شهرستان قصر شیرین .

۴ ک جنوب قصر شیرین - کنار رودخانه الوند - ک شوسه .

تپه ماهور - گرمسیر - سکنه ۲۰۰ - مسلمان - کردی فارسی .

آب از رودخانه الوند - محصول غلات صیفی سبزیجات میوه جات لبنیات شغل زراعت و گله داری - راه مارو .

خران-xerrân - ده از دهستان بیلوار بخش مرکزی شهرستان کرمانشاهان

۲ ک جنوب باختر دیزگران - کنار رودخانه .

کوهستانی - سردسیر - سکنه ۶۱۰ - شیعه - کردی

آب از چشمه و قنات - محصول غلات - حبوبات تریاک توتون ینبه انواع میوه جات و قلمستان - شغل زراعت - صنایع دستی قالیچه جاجیم و گلیم بافی - قلعه خرابه ای بالای آبادی روی تپه دیده میشود - راه در تابستان از طریق شیروانه و مرزبانی اتومبیل میتوان برد .

مزرعه مراد آباد - که سابقاً آبادی بوده جزء این قریه است .

خران-xorrân - ده از دهستان ایوان بخش گیلان شهرستان شاه آباد .

۶ ک باختر جوی زر - ک جنوب شوسه شاه آباد به ایلام .

دشت - سردسیر - سکنه ۵۰۰ - شیعه - کردی فارسی .

آب از چشمه - محصول غلات حبوبات برنج لبنیات توتون - شغل زراعت گله داری - چادر نشین - زمستان به گرمسیر غربی ایوان و حدود سوما میروند .

خرانی-xarâni - ده از دهستان بیلوار بخش مرکزی شهرستان کرمانشاهان .

۱۱ ک شمال باختر مرزبانی - ۳ ک شمال راه فرعی مرزبانی به کرمانشاه .

دامنه - سردسیر - سکنه ۱۴۵ - شیعه - کردی فارسی .

آب از چشمه - محصول غلات حبوبات دیمی لبنیات - شغل زراعت گلیم جاجیم بافی - در فصل خشکی اتومبیل میتوان برد .

خربزان-xar-bozân - ده از بخش زرین آبه شهرستان ایلام .

۱۸ ک جنوب خاوری به نهمه - ۷/۵ ک جنوب راه مارو به آبدانان .
کوهستانی - گرمسیر سکنه ۳۸۰ - شیعه - کردی مختصر عربی .

آب از چشمه سار - محصول روغن غلات تریاک - شغل زراعت و گله داری راه مارو - چادر نشین هستند - زمستان بمرز عراق میروند .

در دو محل بفاصله ۳ کیلومتر به علیا و سفلی مشهور - سکنه علیا ۱۸۰ نفر .

خرخر-xor-xor - ده از دهستان ماهیدشت یائین بخش مرکزی شهرستان کرمانشاهان .

۱۸ ک جنوب خاوری ماهیدشت - ۴ ک جنوب رشوگر .

دامنه - سردسیر - سکنه ۱۶۰ - شیعه - کردی فارسی .

آب از چشمه - محصول غلات دیم لبنیات - شغل زراعت گله‌داری
راه مارو - تابستان از طریق رشبوگرا تومبیل میتوان برد .

خر حر بالا - xor-xor-bâlâ - ده از دهستان ماهیدشت بالا
بخش مرکزی شهرستان کرمانشاهان .

۲۵ ک جنوب باختری کرمانشاه - ۷ ک جنوب خاور قیماص .

دامنه - سردسیر - سکنه ۱۴۵ - شیعه - کردی .

آب از چشمه - غلات دیم لبنیات - شغل زراعت گله‌داری - راه مارو .
باین ده کانی چرسی یا چشمه سفید نیز میگویند .

خرزه‌دین - xarzedin - ده از دهستان خسروآباد بخش حومه
شهرستان بیجار .

۱۵ ک شمال خسروآباد - کنار رودخانه سراب شهرک .

تپه ماهور - سردسیر - سکنه ۲۷۵ - شیعه - کردی فارسی ترکی .

آب از چشمه - محصول غلات لبنیات - شغل زراعت گله‌داری

صنایع دستی زنان قالیچه گلیم جاجیم بافی - راه مارو .

خط تلفن و تلگراف بیجار - خسروآباد زکاء این ده میگذرد .

خرس آبا - xers-âbâd - ده از بخش سنجایی شهرستان
کرمانشاهان .

۱۵ ک خاور کوزران - شمال راه فرعی کوزران بکرمانشاه و
رودخانه مرگ .

دشت - سردسیر - سکنه ۳۵۰ - مسلمان - کردی فارسی .

آب از رودخانه مرگ - محصول غلات دیم لبنیات - شغل زراعت
گله‌داری - گله داران حدود نفت شاه میروند .

درسه محل نزدیک بهم واقع شده معروف به خرس آباد آقا جعفری -
خرس آباد - داراب خان - خرس آباد بزرگ است .

خر شیر علی - xerre-cir-ali - ده از دهستان چرداول بخش
شیروان چرداول شهرستان ایلام .

۱۰ ک باختر چرداول - کنار راه اتومبیل رو چرداول با آسمان آباد
کوهستانی - گرمسیر - سکنه ۵۰ - شیعه - کردی .

آب از رودخانه چرداول - محصول غلات لبنیات تریاک صیفی
شغل زراعت کله‌داری - راه مارو .

خر طجر - xar-tajar - ده از دهستان چهاردولی بخش اسدآباد
شهرستان همدان .

۱۷ ک شمال قصبه اسدآباد - ۲ ک شمال چنا عباس خان .

کوهستانی - سردسیر - سکنه ۱۹۰ - شیعه - کردی فارسی .

آب از چشمه ها - محصول غلات لبنیات مختصر انگور حبوبات تریاک

شغل زراعت گله‌داری - صنایع دستی زنان قالی بافی - راه مارو .

خر که - xarke - ده از دهستان حسین آباد بخش دیواندره شهرستان
سنندج .

۱۲ ک شمال حسین آباد - کنار شوسه جدید سنندج - سقز .

کوهستانی - سردسیر - سکنه ۲۰۰ - سنی - کردی .

آب از رودخانه و چشمه - محصول غلات حبوبات لبنیات

شغل زراعت گله‌داری - راه مارو .

خرم آباد - xorram-âbâd - ده از بخش روانسر شهرستان
سنندج .

۷ و ۹ ک جنوب روانسر - ۲ الی ۳ ک باختر راه اتومبیل رو کرمانشاه
به روانسر .

جلگه - سردسیر - سکنه ۳۵۰ - سنی - سکری .

آب از سراب جاو رود - محصول غلات چغندر قند پنبه لبنیات صیفی

شغل زراعت گله‌داری - راه مارو .

تابستان ممکن است اتومبیل برد .

دردو محل بفاصله دو کیلومتر واقع شده به خرم آباد بالا و پائین مشهور
سکنه بالا ۱۶۰ نفر است .

خرم آباد - ده از دهستان خسروآباد شهرستان بیجار .

۲۱ ک جنوب باختری بیجار - ۳ ک حسین آباد گرگان .

تپه ماهور - سردسیر - سکنه ۱۵۰ - شیعه - کردی فارسی

آب از چشمه - محصول غلات لبنیات - شغل زراعت گله‌داری

صنایع دستی زنان گلیم جاجیم بافی - راه مارو .

خرم آباد - (مشهور به خرم آباد قش) ده از دهستان کنگاور بخش
کنگاور شهرستان کرمانشاهان .

۲ ک شمال باختری کنگاور .

دشت - سرد معتدل - سکنه ۱۴۵ - شیعه - فارسی کردی .

آب از سراب فش - محصول غلات حبوبات تریاک قلمستان چغندر قند -
شغل زراعت - جاجیم جوال بافی - راه مارو .

از طریق خسروآباد کردکانه اتومبیل میتوان برد .

خره تا - xorramtâ - ده از دهستان رشبو بخش مرکزی شهرستان سقز .
۲ ک جنوب سقز - ۲ ک شمال پلنگ دژ .

کوهستانی - سردسیر - سکنه ۱۶۰ - سنی - کردی .

آب از چشمه و رودخانه - محصول غلات توتون لبنیات .

شغل زراعت و کله‌داری - راه مارو .

خرم رود - xorram-rud - یکی از دهستانهای سه -
گانه شهرستان تویسرکان همچنین نام رودخانه ایست که از این دهستان

سرچشمه میگیرد .

این دهستان در شمال شهرستان واقع محدود است از طرف شمال به
بخش اسدآباد شهرستان همدان - از جنوب به دهستان کرزان رود

تویسرکان - از خاور بکوه الوند - از باختر به بخش کنگاور .

آب و هوا - هوای دهستان سردسیر بیلاقی تابستان آن معتدل و یکی
از نقاط خوش آب و هوای شهرستان است - آب اکثر قراء دهستان -

از چشمه ساروزه آب رودخانه خرم رود تامین میشود

ارتفاعات - سلسله کوه الوند در شمال خاوری این دهستان واقع و شعب آن از جنوب و شمال دهستان را محصور نموده است. قله مشهور به قله دائم البرف از کوه الوند با ارتفاع ۳۴۶۷ متر در شمال باختر دهستان واقع و بال جنوب باختری آن تا حدود خسرو آباد واقع در سر راه شوسه کنگاور به همدان کشیده شده و حد طبیعی بین این دهستان با بخش اسد آباد است.

شعبه دیگر از کوه الوند در همان جهت جنوب دهستان ادامه یافته به کوه مرتفع پرتگاهی - بان گرمز منتهی وحد طبیعی این دهستان با دهستان کرزان رود محسوب میشود ارتفاع قله منعمرد خان گرمز از سطح دریا ۲۸۶۸ متر است. گودترین نقطه این دهستان بیش از ۱۴۹۵ متر ارتفاع دارد.

رودخانه - خرم رود از حدود آبادی شهرستانه پس از مشروب نمودن قراء مجاور خود در حدود آبادی سهم الدین کنگاور با رودخانه ای که از اسد آباد می آید یکی شده وارد بخش کنگاور میشود در همین دهستان شعبه دیگری که از چشمه سارهای ورد آورد و کهنوش سرچشمه گرفته در حدود نجف آباد با این رودخانه ملحق میگردد.

محصولات - محصول عمده دهستان غلات حبوبات انواع میوجات صیفی چوب و کثیر است.

صادرات آن خشکیار - چوب لبنیات میباشد

راه - راه شوسه تویسرکان به کرمانشاه در جنوب و شوسه کنگاور به همدان در باختر دهستان ولی کمتر مورد استفاده است - راههای داخله دهستان مارو و لویدر صورت اقدام ممکن است از کنار رودخانه خرم رود تا اشتران مرکز دهستان راه فرعی احداث شود.

نزدیکتر و مستقیمترین راه مارو تویسرکان به همدان در این دهستان از گردنه شهور شهرستانه الوند گذشته از طریق عباس آباد به همدان میرسد تا بستان صعب العبور و زمستان در اثر کثرت برف بکلی مسدود میگردد.

دهستان خرم رود از ۳۹ آبادی کوچک بزرگ تشکیل شده سکنه آن در حدود ۱۷ هزار نفر است - مرکز دهستان آبادی اشتران و قراء مهم آن بشرح زیر است:

سیستانه - ورد آورد - کهنوش - بوجان - شهرستانه - گشانی - سنجوزان - ولاشجرد.

زبان مادری سکنه دهستان فارسی مذهب اسلام شیعه اثنی عشری است
خر ناصر خان - *xerre-nâser-xân* - ده از دهستان خالصه بخش مرکزی شهرستان قصر شیرین.

۹ ک شمال خاوری خسروی - ۱۵ ک جنوب شوسه قصر شیرین.

تپه ماهور - گرمسیر - سکنه ۱۵ - مسلمان - کردی و فارسی

آب از چاه - غلات دیم لبنیات - شغل زراعت کله داری.

راه فرعی بشوسه دارد.

خروسه - *xoruse* - ده از دهستان کلانترزان بخش حومه شهرستان سنندج.

۳۶ ک باختر سنندج - ۱ ک جنوب شوسه سنندج به مریوان.

کوهستانی - سردسیر - سکنه ۲۳۰ - سفی - کردی.

آب از چشمه و رودخانه علی آباد - محصول غلات توتون قلمستان صیفی کاری - شغل زراعت کله داری و تهیه زغال - راه مارو - مسجد و قهوه خانه ای کنار شوسه دارد.

خره آب - *xarre-âb* - ده از دهستان ماهیدشت بالا بخش مرکزی شهرستان کرمانشاهان.

۲۱ ک جنوب کرمانشاه - جنوب و کنار رودخانه مرک.

دشت - سردسیر - سکنه ۲۲۵ - شیعه - کردی فارسی.

آب از رودخانه مرک - محصول غلات لبنیات توتون حبوبات صیفی چغندر قند - شغل زراعت - راه مارو - تابستان از طریق رباط قیاس اتومبیل میتوان برد.

درسه محل بفاصله یک کیلومتر واقع به هلیا - وسطی - سفلی مشهورند در خره آب سفلی اشجار بید دارد.

خریله - *xarile* - ده از دهستان اسفند آباد بخش قروه شهرستان سنندج.

۱۲ ک شمال خاوری قروه - ۳ ک شمال باختر مجین.

تپه ماهور - سردسیر - سکنه ۳۰۰ - شیعه - کردی ترکی فارسی.

آب از چشمه - محصول غلات لبنیات مختصر حبوبات - شغل زراعت و کله داری - تابستان اتومبیل میتوان برد.

صنایع دستی زنان قالیچه حاجیم گلیم بافی - راه مارو.

خریله *xarine* - بنام اصلی آن خان آباد مراجعه شود.

خسرو آباد - *xosrow-âbâd* - نام یکی از دهستانهای هفتگانه شهرستان بیجار.

این دهستان در جنوب شهرستان واقع محدود است از طرف شمال و شمال خاور به دهستان پیرتاج و شهر بیجار - از طرف شمال باختر و باختر به دهستان نجف آباد - از طرف جنوب به دهستان اسفند آباد بخش

قروه - از طرف خاور به دهستان پیرتاج.

هوای دهستان سرد سیر (زمستان طولانی تابستان معتدل) آب قراء

از چشمه و زه آب رودخانه و قنوات تامین میشود.

در انتهای جنوب باختری دهستان کوههای کم ارتفاعی وجود دارد که مقسم المیاء آن حد طبیعی این دهستان با دهستان اسفند آباد محسوب میشود.

تقریباً در وسط دهستان کوه کوچک سنگ با و در جنوب باختر آبادی قرخلر کوه چهل تن خود نمائی می نمایند - ارتفاع سنگ با از سطح دریا ۱۹۹۱ متر و چهل تن ۲۲۰۷ متر است.

سه رودخانه بشرح زیر از این دهستان سرچشمه گرفته برودخانه تلوار میرزد.

۱ - رودخانه خسرو آباد - از حدود آبادی خودلا سرچشمه گرفته در اراضی کمال آباد برودخانه تلوار میریزد - آبادیهای بودلا - امین آباد - خسرو آباد حاجی آباد - دوسر - حسین آباد کنار آن واقع شده و از زه آب آن استفاده می نمایند .

۲ - رودخانه شهرک - از حدود سراب شهرک سرچشمه گرفته در اراضی گوجه کند برودخانه تلوار میریزد - آبادیهای چشمه قللی - صادق آباد خرز دین - قدیم خان - اشرف آباد - جو روندی دو کنار آن واقع شده و از آب آن استفاده می نمایند .

۳ - رودخانه اوزن دره از ارتفاعات آبادیهای شیر کش ها و پشت تنگ سر چشمه گرفته نزدیک آبادی سلامت آباد برودخانه تلوار میریزد .

آبادیهای قشلاق نوروز - خرم آباد - حسین آباد - شریف آباد دولت آباد - گل بلاغ - باقر آباد - دارغیث کنار آن واقع و از آب رودمند کورا استفاده می نمایند .

محصول عمده دهستان خسرو آباد غلات لبنیات است . شغل ساکنین دهستان زراعت گله داری - صنایع دستی زنان قالیچه کلیم جاجیم باقی است قالیچه های بافت با بارشانی در این دهستان بخوبی معروف است .

راه شوسه بیجار به همدان تقریباً از انتهای خاوری دهستان میگذرد و آبادیهای رحمت آباد - دولت آباد - قزل آقاج - دره غیث - با بارشانی - سلامت آباد - کنار راه واقع شده اند . در فصل خشکی بواسطه مسطح بودن اراضی به اکثر قراء مهم دهستان اتومبیل میتوان برد .

زبان مادری سکنه دهستان کردی - مذهب مسلمان شیعه و قلیلی سنی است .

این دهستان از ۴۹ آبادی کوچک بزرگ تشکیل شده سکنه آن در حدود ۱۶ هزار نفر است .

مرکز دهستان قصبه خسرو آباد و قراء مهم آن بشرح زیر است .
اله کیود - دارغیث - سرلان - طهورث - چشمه قللی - چشمه خلیل بودلا - حاجی آباد .

خسرو آباد - قصبه مرکز دهستان خسرو آباد شهرستان بیجار .
۴۶ ک جنوب شهر بیجار واقع گردیده است .

تپه ماهور - سردسیر - سکنه ۱۶۰۰ مذهب اسلام شیعه است .
زبان کردی فارسی ترکی - آب از چشمه - محصول غلات لبنیات و انگور زیاد شغل ساکنین زراعت گله داری وعده کاسب در حدود ۳۰ باب دکان دودستان - پاسگاه ژاندارمری تلفن عمومی دارد .
صنایع دستی زنان قالیچه جاجیم کلیم باقی .

بنای مسجد آن قدیمی است - راه مالرو - تابستان اتومبیل میتوان برد .

خسرو آباد - ده از دهستان حومه بخش کرد شهرستان شاه آباد .
۱۵ ک جنوب خاور گردند - کنار شوسه کردند به شاه آباد .

تپه ماهور - سردسیر - سکنه ۲۵۰ - شیعه - کردی فارسی
آب از قنات - غلات دیم لبنیات - شغل زراعت گله داری - پاسگاه ژاندارمری دارد .

خسرو آباد - ده از دهستان فعله کبری بخش سنقر کلیائی شهرستان کرمانشاهان .

۳۶ ک شمال خاوری سنقر - کنار راه فرعی سنقر به شیروانه .

کوهستانی - سردسیر - سکنه ۲۳۰ - شیعه - کردی فارسی .

آب از چشمه - محصول غلات حبوبات دیمی تریاک توتون قلمستان - شغل زراعت - قالیچه جاجیم پلاس بافی - راه فرعی سنقر به همه کسی کنار راه همدان از این ده میگذرد .

خسروی آباد - ده از دهستان جلگه افشار بخش اسد آباد شهرستان همدان .

۲ ک جنوب باختر قصبه اسد آباد - کنار شوسه اسد آباد به کنگاور .
جلگه - سردسیر مالاریائی - سکنه ۱۵۰ - شیعه - کردی ترکی فارسی
آب از قنات - محصول غلات تریاک حبوبات لبنیات - شغل زراعت و گله داری - صنایع دستی زنان جاجیم بافی .

پل آجری دو چشمه روی رودخانه شهاب کنار آبادی از آثار قدیم است
خسرو آباد - ده از بخش مهران شهرستان ایلام .

۴ ک جنوب باختری مهران - جنوب رودخانه گاوی

جلگه - گرمسیر - سکنه ۱۰۰ - شیعه - کردی .

آب از قنات بدو آب آب بخوبی در منطقه مهران مشهور است - محصول غلات سبزی کاری هندوانه - شغل زراعت و گله داری - راه مالرو - اتومبیل میتوان برد - ساکنین از طایفه ملخطلای - مزرعه بدواه جزو این ده محسوب میشود .

این ده با اصطلاح محل غضبان نامیده میشود باغ زرد آلو مشهور به حاکم جزء این آبادی است .

خسرو آباد امجدی - xosrow-âbâd-amjadi - ده از دهستان کلیائی بخش سنقر کلیائی شهرستان کرمانشاهان .

۳ ک شمال باختر سنقر - ۴ ک شمال آگاه .

دامنه - سردسیر - سکنه ۲۵۲ - شیعه - کردی فارسی .

آب از چشمه و جوی امیر عمران - محصول غلات حبوبات تریاک توتون - شغل زراعت - قالیچه جاجیم پلاس بافی - تابستان از آگاه اتومبیل میتوان برد .

خسروی - xosrovi - قصبه در ۲۱ کیلومتری جنوب باختری قصر شیرین کنار مرز ایران و عراق واقع شده دارای بناهای مهم دولتی

مانند گمرک - بانگ - مرزانی - پست تلگراف - تلفن بهداشتی - چند دکان و قهوه خانه نیز دارد - روشنائی خسروی بوسیله موتور مولد برق متعلق به اداره گمرک تأمین میشود و آب آشامیدنی آن بوسیله موتور آب کش در ۷/۵ کیلومتری از رودخانه الوند تهیه میگردد .

نماینده گان باربری لوانت اکسپرس - ناجی شمیا - موشی دلال - شرکت مرند نیز در این قصبه ساکن هستند .

سکنه بومی آبادی در حدود ۱۵۰ نفر و خانه های آنها در شمال خاوری آبادی واقع گردیده است محصول آنها غلات دیم و لبنیات است .

زبان مادری کردی است و اکثر مردان بفارسی آشنا هستند
خزل - xezel - نام یکی از دهستانهای چهارگانه شهرستان نهاوند .

این دهستان در باختر شهرستان واقع حدود و مشخصات آن بشرح زیر است .

حدود - از طرف شمال به بخش کنگاور - از جنوب بکوه گرو از خاور بدهستان سلگی - از باختر به بخش صحنه و نورآباد .

منطقه دهستان جز کنار رودخانه های گاماسیاب - تویسرکان و کنگاور کوهستانی است هر ای نواحی بست کنار رودخانه نسبت بکوهستان معتدل تر است .

قسمتی از قراء دهستان که در طول سه رودخانه مذکور واقع شده اند از آن رودخانه ها مشروب بقیه از چشمه های کوهستانی و قنوات مشروب میگردند . محصول عمده دهستان غلات تریاک توتون پنبه چغندر قند میوجات کتیرا حبوبات لبنیات است .

زبان مادری سکنه دهستان فارسی آمیخته بلری و مذهب مسلمان شیعه اثنی عشری است .

این دهستان از ۷۰ آبادی بزرگ و کوچک تشکیل شد سکنه آن در حدود ۱۲۰۰۰ نفر مرکز دهستان قریه آران و قراء مهم آن بشرح زیر است .

کنگاور کهنه - گره چقا - گردیان - پاخلیج - عبدالملکی - موسی و ده کهنه - راه شوسه نهاوند به کرمانشاه از شمال دهستان میگذرد و بقرائی که در شمال رودخانه گاماسیاب واقع شده اند تابستان ممکن است اتومبیل برد و راه قراء جنوب رودخانه مذکور مارو میباشد .

رودخانه تویسرکان در این دهستان در اراضی چقاسراییل و گردیان بر رودخانه گاماسیاب ملحق میشود .

خزل - نام یکی از دهستانهای ششگانه بخش شیروان چرداول شهرستان ایلام و حدود آن بشرح زیر میباشد .

از طرف شمال و شمال باختر بدهستان آسان آباد از طرف خاور و شمال خاوری بدهستان چرداول و کوه لته از طرف جنوب و جنوب به خاور دهستان زنگوان از طرف باختر بار تفاعات کوه مانشت و کوه کچان محدود است .

موقعیت طبیعی - کوهستانی و هوای آن سردسیر است . محصول عمده آن غلات حبوبات دیم لبنیات تریاک و شغل عمده سکنه زراعت و گله داری - صنایع دستی چادر و چقابافی است .

این دهستان بنام خضروند علیا و سفلی مرشدوند علیا و سفلی و کازران علیا و سفلی تشکیل شده است .

زبان مادری سکنه کردی و مذهب آنها مسلمان شیعه است
راه اتومبیل رو شیروان از وسط اینت دهستان میگذرد - و بقیه راههای دهستان مارو .

خزل - ده از دهستان ماهیدشت بخش مرکزی شهرستان کرمانشاهان ۸ ک جنوب باختری ماهیدشت - ۲/۵ ک جنوب رودخانه مرک .

دشت - سردسیر - سکنه ۱۹۵ - شیعه - کردی فارسی .
آب از قنات - محصول غلات حبوبات دیم لبنیات - شغل زراعت و گله داری - راه مارو - تابستان از رباط میتوان اتومبیل برد .

خشکروود - xock-rud - ده از دهستان عثمانوند بخش مرکزی شهرستان کرمانشاهان .

۳۷ ک جنوب خاوری کرمانشاه - ۱۱ کیلومتری سرجوب .
دامنه - سردسیر - سکنه ۵۲۰ - شیعه - لکی و کردی فارسی .
آب از چشمه سار - محصول غلات لبنیات تریاک - شغل زراعت و گله داری تهیه ذغال وهیزم - راه مارو - تابستان از طریق طالان دشت اتومبیل میتوان برد .

خشکمرود - xockam-rud - ده از دهستان لک بخش قروه شهرستان سنندج .

۲۴ ک شمال باختری قروه - ۱۲ ک شمال شوسه قروه سنندج .
جلگه - سردسیر - سکنه ۴۳۵ - سنی - کردی .
آب از چشمه و قنات - محصول غلات لبنیات حبوبات - شغل زراعت و گله داری - راه مارو - تابستان از طریق آونگان اتومبیل میتوان برد .

در دو محل بفاصله یک کیلومتر واقع بالا و پائین نامیده میشوند
سکنه بالا ۲۵۰ نفر است - صنایع دستی زنان قالیچه جاجیم گلیم بافی
خشکه دره - xocke-dare - ده از دهستان شوی بخش بانه شهرستان سقز .

۱۰ ک شمال بانه - سکنه ۵۴ نفر .
خشکه دول - xocke-dul - ده از دهستان حسن آباد بخش حومه شهرستان سنندج .

۱۲ ک جنوب سنندج - ۵ ک باختر راه شوسه سنندج به کرمانشاه .
جلگه - سردسیر - سکنه ۱۴۰ - سنی - کردی .
آب از چشمه - محصول غلات لبنیات - شغل زراعت گله داری
راه مارو .

خشکه دول - ده کوچکی است از دهستان سورسور بخش کامیاران شهرستان سنندج .

۳۴ ک شمال خاور کامیاران - ۱ ک پیرمقدار - سکنه ۴۵ نفر .
خشکین - xockin - ده از دهستان کلانترزان بخش رزاب شهرستان سنندج .

۳۶ ک شمال خاور رزاب - ۷ ک جنوب باختر راه شوسه سنندج مریوان کوهستانی - سردسیر - سکنه ۲۰۰ - سنی - کردی .

آب از رودخانه و چشمه - محصول غلات توتون - شغل زراعت گله داری راه اتومبیل رو - باصطلاح محلوشکین میگویند .

خضر - xezr - ده از دهستان چهار بلوک بخش سیمینه رود شهرستان همدان .

۲۶ ک شمال خاوری همدان - ۲ ک خاورشوسه همدان تهران .

دشت - سردسیر - سکته ۲۲۸ - شیعه - فارسی .

آب از قنات و چاه - محصول - غلات حبوبات لبنیات صیفی - شغل زراعت و گله داری - صنایع دستی زنان قالی بافی - راه اتومبیل رو - رودگاه طیاره همدان در باختر این ده واقع است .
زیارتگاهی بنام خضر دارد .

خضر لک - xezr-lak - ده از دهستان بیلاق بخش حومه شهرستان سنندج .

۹ ک شمال خاور سنندج - ۴ ک خاور سراب سوره .

تپه ماهور - سردسیر - سکته ۴۸۰ - سنی - کردی .

آب از چشمه - محصول غلات - شغل زراعت گله داری .
صنایع دستی زنان قالیچه جاجیم گلیم بافی - راه مالرو

خضروند - xezrvand - ده از دهستان خزل بخش شیروان چرداول شهرستان ایلام

۱۷ ک باختر چرداول - ۴ ک باختر راه اتومبیل روزنگوان .

کوهستانی - سردسیر - سکته ۲۰۸ - شیعه - کردی فارسی .

آب از چشمه - محصول غلات لبنیات حبوبات تریاک - شغل زراعت و گله داری - رود محل بفاصله ۱ کیلومتر واقع علیاسفلی مشهور سکته سفلی ۱۵۰ نفر است .

خات آباد - xelt-âbâd - ده از دهستان حاجیلو بخش کبودر اهنک شهرستان همدان

۱۳ ک جنوب خاوری قصبه کبودر اهنک - کنار راه شوسه همدان طهران جلگه - سردسیر - سکته ۱۵۴ - شیعه - ترکی .

آب از چشمه - محصول غلات حبوبات صیفی مختصر انگور - شغل زراعت گله داری - صنایع دستی زنان قالی بافی .

خلجان - xalajân - ده از دهستان فمله کری بخش سنقر کلیائی شهرستان کرمانشاهان .

۱۸ ک شمال خاوری سنقر - ۱ ک جنوب راه فرعی سنقر به خسرو آباد دشت - سردسیر - سکته ۱۰۰ - شیعه - کردی فارسی .

آب از رودخانه گاورود - محصول غلات حبوبات توتون تریاک - شغل زراعت - قالیچه جاجیم بلاس بافی - راه مالرو

خلخال - xalxâl - ده از دهستان درو فرمان بخش مرکزی شهرستان کرمانشاهان .

۲۶ ک خاور کرمانشاه - ۵ ک باختر رودخانه کاماسیاب .

تپه ماهور - سرد معتدل - سکته ۷۰ - شیعه - کردی فارسی .

آب از چشمه - غلات نخود - لبنیات - شغل زراعت - راه مالرو - تابستان از کرانی اتومبیل میتوان برد .

خلوزه - xoluze - ده کوچکی از دهستان مرکزی مریوان شهرستان سنندج .

۲۸ ک شمال باختری دژ شاهپور - ۲ ک مرز ایران عراق - سکته ۵ نفر **خله کاهوش - xole-kâhuc** - ده از بخش گوران شهرستان شاه آباد .

۷ ک شمال گهواره - ۱ ک چشمه سید یعقوب .

کوهستانی - سردسیر - سکته ۷۵ - مسلمان - کردی فارسی .

آب از چشمه - محصول غلات دیم مختصر توتون لبنیات - شغل زراعت و گله داری - راه مالرو - از تیره سادات حیدر و تفنگچی هستند .

کردی خله کاهوش بمعنی اراضی آن دایره ای شکل است .

خلیچیان - xaliçiyân - ده از دهستان حسین آباد بخش حومه شهرستان سنندج .

۱۵ ک شمال خاوری سنندج - ۱ ک خاورشوسه سنندج - سقز .

کوهستانی - سردسیر - سکته ۳۸۰ - سنی - کردی .

آب از رودخانه و چشمه - محصول غلات حبوبات لبنیات صیفی قلمستان شغل زراعت گله داری - راه مالرو .

خلیفه - xalife - ده از دهستان کلیائی بخش سنقر کلیائی شهرستان کرمانشاهان .

۱۵ ک شمال باختری سنقر - کنار رودخانه گاو رود .

دشت - سردسیر - سکته ۲۰ - شیعه - کردی فارسی .

آب از رودخانه گاورود - محصول غلات حبوبات تریاک توتون - شغل زراعت - قالیچه جاجیم بلاس بافی - راه مالرو .

تابستان اتومبیل میتوان برد .

خلیفه باپیر - xalife-bâpir - ده از دهستان بیلوار بخش مرکزی شهرستان کرمانشاهان .

۳۱ ک شمال خاوری دیزگران - ۱/۵ ک شمال رودخانه گاورود .

دامنه - سردسیر - سکته ۲۰۵ - سنی - کردی فارسی .

آن از چشمه و رودخانه گاورود - غلات حبوبات لبنیات توتون تریاک شغل زراعت - قالیچه جاجیم گلیم بافی - راه مالرو - تابستان اتومبیل از طریق محمودگزک میتوان برد .

خلیفه ترخان - xalife-tarxân - ده از دهستان حسین آباد بخش حومه شهرستان سنندج .

۳۸ ک شمال خاور سنندج - ۲ ک خورشوسه سنندج به سقز .

کوهستانی - سردسیر - سکته ۱۱۰ - سنی - کردی .

آب از رودخانه و چشمه - محصول غلات حبوبات لبنیات - شغل زراعت و گله داری - راه مالرو - قهوه خانه ای کنار شوسه دارد .

خلیفه قشلاق - xalife-qeclâq - ده از دهستان کرانی شهرستان سنندج بیجار .

۵ ک جنوب حسن آباد سوگند - کنار رودخانه گوه زن .

کوهستانی - سردسیر - سکنه ۱۲۰ - شیعه - ترکی .

آب از چشمه ورودخانه گوه زن - محصول غلات لبنیات - شغل زراعت گله داری - صنایع دستی زنان قالیچه و جاجیم بافی - راه مارو .

خلیفه ها - xalifehâ - ده از بخش گوران شهرستان شاه آباد ۱۵ ک شمال گهواره - ۲ ک بان نخود .

کوهستانی - سردسیر - سکنه ۱۵۰ - مسلمان - کردی فارسی .

آب از چشمه - محصول غلات دیم لبنیات - شغل زراعت گله داری - راه مارو - از تیره اسپری قلغانی هستند .

خلیل آباد - xalil-âbâd - (سنک سفید) ده از دهستان کنگاور بخش کنگاور شهرستان کرمانشاهان .

۶ ک جنوب باختری کنگاور - ۲ ک جنوب شوشه کنگاور به کرمانشاه - دشت - سرد معتدل - سکنه ۲۱۰ - شیعه - فارسی کردی .

آب از رودخانه کبوتر لانه و چاه - محصول غلات آبی ویمی چغندر قند پنبه تریاک - شغل زراعت - راه فرعی شوشه دارد .

خلیل آبد - xalil-âb - ده از بخش زرین آباد شهرستان ایلام .

۱۸ ک جنوب خاوری پهل - ۲ ک شمال راه مارو دهلران .

کوهستانی - گرمسیر - سکنه ۱۳۵ - شیعه - کردی - مختصر عربی .

آب از رودخانه میمه - محصول غلات روغن تریاک - شغل زراعت و گله داری - راه مارو - چادر نشین هستند - زمستان بمرز عراق میروند

خلیل الله - xalilollâh - ده از دهستان دینور بخش صحنه شهرستان کرمانشاهان .

۴ ک شمال باختری صحنه - ۵ ک جنوب راه کندوله .

کوهستانی - سردسیر - سکنه ۱۶۰ - شیعه - کردی فارسی .

آب از چشمه - محصول غلات حبوبات توتون تریاک - شغل زراعت - راه مارو - تابستان اتومبیل میتوان برد .

خلیل گرد - xalil-gerd - ده از دهستان خدا بنده لو بخش قروه شهرستان سنندج .

۳۶ ک جنوب گل تپه - ۷ ک باختر شوشه همدان به بیجار - ۳۰ ک شوشه کردستان .

کوهستانی - سردسیر - سکنه ۴۶۰ - شیعه - ترکی فارسی .

آب از چشمه - محصول غلات لبنیات سقز حبوبات - شغل زراعت گله داری

خلیلان - xalilân - ده از دهستان ماهیدشت بالا بخش مرکزی شهرستان کرمانشاهان .

۲۸ ک جنوب کرمانشاه - ۷ ک جنوب سرو نو .

دشت - سردسیر - سکنه ۲۶۵ - شیعه - کردی فارسی .

آب از چشمه و قنات - محصول غلات حبوبات صیفی چغندر قند میوه جات لبنیات تریاک - شغل زراعت گله داری - راه مارو .

در دو محل نزدیک بهم واقع به خلیلان علیا و سفلی مشهور سکنه علیا ۱۸۰ نفر است .

راه مارو - تابستان از طریق شوشه کردستان اتومبیل میتوان برد .

خماجین - xomâjin - ده از دهستان درجزین بخش رزن شهرستان همدان .

۴ ک جنوب خاوری قصبه رزن - جنوب رودخانه قره چای .

جلگه - سردسیر مالاریائی - سکنه ۲۷۱ - شیعه - ترکی .

آب از رودخانه - محصول غلات حبوبات - صیفی لبنیات - شغل زراعت و گله داری - راه اتومبیل رو .

خمار تاج - xomâr-tâj - ده از دهستان هرسم بخش مرکزی شهرستان شاه آباد

۹ ک شمال باختری هرسم - جنوب خاوری شاه آباد .

دشت - سردسیر - سکنه ۱۴۰ - شیعه - کردی فارسی .

آب از رودخانه ماشالکان - محصول غلات حبوبات چغندر قند تریاک ذرت لبنیات - شغل زراعت گله داری - راه مارو .

تابستان از طریق چقاچنگه و پلنگ کرد اتومبیل میتوان برد .

خمایگان - xomâygân - ده از دهستان درجزین بخش رزن شهرستان همدان

۲ ک جنوب رزن - کنار شوشه رزن به همدان .

جلگه - سردسیر مالاریائی - سکنه ۵۶۰ - شیعه - ترکی .

آب از چشمه - محصول غلات حبوبات انگور صیفی - شغل زراعت راه اتومبیل رو - قهوه خانه ای کنار شوشه دارد .

خمجین - xomajin - ده از دهستان ترک شهرستان ملایر .

۵۷ ک شمال خاوری شهر ملایر - کنار راه مارو احمد آباد به به خیر آباد .

جلگه - معتدل مالاریائی - سکنه ۴۹۱ - شیعه - ترکی و فارسی .

آب از چشمه - محصول غلات - شغل زراعت - صنایع دستی زنان قالی بافی راه مارو .

خمس آباد - xams-âbâd - ده از دهستان کنگاور بخش شهرستان کرمانشاهان .

۷ ک جنوب خاوری کنگاور - بین راه نهاوند و همدان .

دشت - سرد معتدل - سکنه ۴۱۰ - شیعه - فارسی کردی .

آب از قنات - محصول غلات آبی ویمی انگور قلمستان چغندر قند تریاک - شغل زراعت تابستان از کوچه و علی آباد اتومبیل میتوان برد .

خم خسرو - xom-xosrow - ده از دهستان خزل شهرستان نهاوند .

۳۶ ک شمال باختری شهر نهاوند - ۴ ک چقا اسرائیل .

دامنه - سردسیر مالاریائی - سکنه ۸۲ - شیعه - لری فارسی .

آب از چشمه - محصول غلات دیمی تریاک - توتون لبنیات - شغل زراعت و گله داری - صنایع دستی زنان جاجیم بافی - راه مارو .

ایل ترکاشوند برای تعلیف احشام باین ده می آیند .

آب از چشمه - محصول غلات انگور سیبوبات صیفی - شغل زراعت گله‌داری
راه مالرو .

تابستان از طریق طراقیه اتومبیل میتوان برد .

خواجه میر - xâje-mir - ده از دهستان شوی بخش بانه
شهرستان سقز

۶ ک شمال باختری بانه - ۲ ک خاورشوسه بانه بسردشت .

کوهستانی - سردسیر - سکنه ۵۸ - سنی - کردی .

آب از چشمه - محصول غلات توتون گرانگین زغال .

شغل زراعت زغال فروشی - راه مالرو .

خوآخلگه - xuâxelge - ده از بخش سومار شهرستان
قصر شیرین .

۸/۵ ک شمال خاوری سومار - کنار رودخانه کنگیر راه عمومی ایوان
تپه ماهور - گرمسیر - سکنه ۵۰ - شیعه - کردی .

آب از رودخانه کنگیر - محصول غلات مختصر حبوبات لبنیات پنبه

شغل زراعت گله‌داری - راه مالرو .

خوآشت - xovâct - ده از دهستان زاوه رور بخش رزاب شهرستان
سنندج .

۱۸ ک خاور رزاب ۱۲ ک آورهنک .

کوهستانی - سردسیر - سکنه ۲۵۰ - سنی - کردی .

آب از رودخانه و چشمه - محصول غلات لبنیات مختصر برنج - شغل زراعت

گله‌داری زغال فروشی - راه مالرو .

خوبیاران - xub-yârân - ده از دهستان جلالوند بخش مرکزی
شهرستان کرمانشاهان .

۸۲ ک جنوب کرمانشاه - ۶ ک چنارمر کزدهستان .

کوهستانی - سردسیر - سکنه ۲۸۰ - شیعه - لکی کردی فارسی

آب از رودخانه علی باقر - محصول غلات لبنیات ذرت

شغل زراعت گله‌داری - راه مالرو .

خودلان - xudlân - ده از دهستان بیلاق بخش قروه شهرستان
سنندج .

۵ ک شمال باختر قروه - کنار راه مالرو شابلاغی چشمه منتش

چلگه - سردسیر - سکنه ۴۲ - سنی - کردی .

آب از چشمه - محصول غلات لبنیات - شغل زراعت گله‌داری

صنایع دستی زنان قالیچه جاجیم کلیم بافی - راه مالرو .

خور خوره - xor-xore - نام یکی از دهستانهای شش گانه بخش
دیواندره شهرستان سنندج .

این دهستان در جنوب باختری بخش واقع شده محدود است از طرف
شمال بدهستان تیلکوه - از خاور بدهستان سارال - از جنوب بدهستان
سرسویو بخش مریوان - از جنوب باختر بکشور عراق (بطول ۱۵ کیلومتر)

از باختر به بخش حومه شهرستان سقز .

آب هوا - هوای دهستان نسبت بسایر دهستانهای بخش سردسیر تر
میباشد .

خنجر آباد - xanjar-âbâd - ده از دهستان سردرود بخش رزن
شهرستان همدان .

۱۸ ک شمال باختری قصبه رزن - کنار راه اتومبیل رورزن دمق

چلگه - سردسیر - سکنه ۷۵ - شیعه - ترکی

آب از قنات - محصول غلات مختصر انگور لبنیات صیفی - شغل

زراعت گله‌داری - صنایع دستی قالی بافی - راه مالرو - تابستان از

رزن میتوان اتومبیل برد .

خنجر آباد - ده از دهستان کلیانی بخش سنقر کلیانی شهرستان
کرمانشاهان .

۷ ک باختر سنقر - ک نخود تپه .

دامنه - سردسیر - سکنه ۲۳۰ - شیعه - کردی فارسی .

آب از رودخانه سراب - محصول غلات حبوبات تریاک توتون - شغل

زراعت - قالیچه جاجیم پلاس بافی - در تابستان از سنقر اتومبیل

میتوان برد

خنجین - xonajin - ده از دهستان وفس عاشقلو بخش رزن
شهرستان همدان .

۱۱۵ ک جنوب خاوری قصبه رزن - ۲۰ ک خاور کیجان اراک .

کوهستانی - سردسیر - سکنه ۲۰۰ - شیعه - ترکی .

آب از رودخانه - محصول غلات صیفی انگور لبنیات - شغل زراعت و

گله‌داری - صنایع دستی زنان قالی بافی - راه مالرو .

تابستان از فراهان اتومبیل میتوان برد - راه فرعی و دبستان دارد .

خنداب - xondâb - ده از دهستان چلگه افشار بخش اسدآباد
شهرستان همدان .

۹ ک خاور قصبه اسدآباد - ۷ ک خاور راه شوسه اسدآباد بهمندان

کوهستانی - سردسیر - سکنه ۳۴۲ - شیعه - ترکی کردی فارسی .

آب از چشمه و رودخانه محلی - محصول غلات لبنیات انگور صیفی مختصر

حبوبات و تریاک .

شغل زراعت گله‌داری - صنایع دستی زنان قالی بافی - راه مالرو .

خواجه حسیننی - xâje-hoseyni - ده کوچک از دهستان
پالا شهرستان نهاوند .

۱۱ ک جنوب خاوری شهر نهاوند - ۲ ک باختر شوسه نهاوند بملایر و
بروجرد - سکنه ۴ نفر .

خواجه حصارنی - xâje-hasârî - ده از دهستان شراغ بخش
رزن شهرستان همدان .

۶۰ ک جنوب قصبه رزن - نزدیک و زندان نوبران .

کوهستانی - سردسیر - سکنه ۱۰۵ - شیعه - ترکی .

آب از قنات - محصول غلات لبنیات - شغل زراعت گله‌داری - راه مالرو

خواجه کندنی - xâje-kandi - ده از دهستان خدا بنده لو
بخش قروه شهرستان سنندج .

۲۵ ک شمال خاوری گل تپه - ۴ ک شمال خاوری طراقیه .

تپه ماهور - سردسیر - سکنه ۲۰۰ - شیعه - ترکی .

آب فراء آن از چشمه های کوهستانی و رودخانه های متعدداست که سرچشمه رودخانه چغتو جای تشکیل میدهند .

ارتفاعات - بلندترین کوه شمال شهرستان سنندج در وسط این دهستان واقع شده و کوه چهل چشمه نامیده میشود و بلندترین قله آن ۳۶۶۴ متر از سطح دریا مرتفع است .

یا لهاوشب مختلف کوه چهل چشمه درجات مختلف کشیده شده و خط الراس آنها حد طبیعی بخش ها و شهرستان محسوب میگردند .

یکی از یالهای مرتفع این کوه در جهت باختر به راس دره شیلر و کوه پشت شهیدان وصل میگردد که خط الراس آن حد طبیعی بین کشور ایران و عراق همچنین دهستان خور خوره و دهستان سرشیو مربوط محسوب میگردد .

رودخانه - چهار رودخانه در چهار دره بزرگ این دهستان بشرح زیر بطرف شمال جار بست و تشکیل رودخانه چغتو جای را میدهند که بدریاچه رضاییه متصل میشود .

۱ - رودخانه شاه قلعه - از دره های خاوری کوه چهل چشمه سرچشمه گرفته تا حدود آبادی روزمان در جهت شمال و از آن به بعد بطرف باختر جاری در جنوب آبادی مولان آباد برودخانه اسحق آباد متصل شده از این به بعد بنام رودخانه خور خوره نامیده میشود در جهت شمال جریان دارد رودخانه های چنارتو - ایراب - پارسایان بان ملحق شده در شمال دهستان فیض له بیگی به رودخانه چغتو ملحق میشود .

۲ - رودخانه اسحق آباد - از دره های باختر کوه چهل چشمه سرچشمه گرفته در جهت شمال جاری در جنوب آبادی مولان آباد برودخانه شاه قلعه متصل میشود .

۳ - رودخانه چغتو جای - از ارتفاعات جنوب باختری دهستان (شعب چهل چشمه - کوه هزار مرگه - گردنه هلاکوخان) سرچشمه گرفته در جهت شمال باختر جاری در حدود آبادی سوته از این دهستان خارج وارد بخش سق میشود .

۴ - رودخانه چنارتو در شمال از دره باختری کوه حاجی سید سرچشمه گرفته بطرف باختر جاری در شمال آبادی خور خوره برودخانه خور خوره منتهی میگردد .

کلیه آبادی های دهستان در طول دره های مذکور واقع شده است محصول عمده دهستان غلات لبنیات توتون و محصولات دیگر دامی از قبیل پوست بشم کوسفند و حبوبات است شغل عمده سکنه گله داری و زراعت است .

راههای دهستان مارو و صمب العبور تا کنون اتومبیل باین دهستان نبرده اند .

از ۲۸ آبادی تشکیل شده سکنه آن در حدود ۷ هزار نفر و قراء مهم آن بشرح زیر است .

بست - مولان آباد - دره ویان - ماهیدرشیح - قشلاق - مله - خور خوره .

خور خوره - ده اردهستان سیلتان شهرستان بیجار .

۴۵ ک جنوب حسین آباد سوگند - ک جنوب رودخانه قزل اوزن .

کوهستانی - سردسیر - سکنه ۴۰۰ - شیعه - کردی .

آب از چشمه - محصول غلات لبنیات - شغل زراعت گله داری .

صنایع دستی زنان قالیچه و جاجیم بافی - راه مارو .

خور خوره - ده مرکز دهستان خور خوره از دیواندره شهرستان سنندج .

۶۰ ک شمال باختر دیواندره - ۲۰ ک جنوب شوشه دیواندره به سقز .

کوهستانی - سردسیر - سکنه ۱۷۰ - سنی - کردی .

آب از چشمه - محصول غلات توتون اوزن لبنیات عدس - شغل زراعت

راه تاجاده مارو .

خورده چشمه - xurde-çacme - ده از دهستان هلیلان بخش مرکزی شهرستان شاه آباد .

۳۲ ک جنوب خاوری هرسم - ۱۴ ک شاه بداغ .

دشت - سردسیر - معتدل - سکنه ۲۶۰ - شیعه - لکی کردی کمی از مردان فارسی .

آب از چشمه - غلات لوبیا تریاک لبنیات - شغل زراعت گله داری - راه مارو .

خورده لوکی - xurde-luki - ده از دهستان سرشیو بخش مرکزی شهرستان سقز .

۱۳ ک جنوب خاوری سقز - ۶ ک جنوب شوشه سقز به سنندج .

کوهستانی - سردسیر - سکنه ۴۲۰ - سنی - کردی .

آب از چشمه - محصول غلات لبنیات توتون مختصر میوجات - شغل زراعت و گله داری - راه مارو .

خورنه - xorne - ده از بخش سنجایی شهرستان کرمانشاهان .

۴ ک شمال خاور کوزران - ۲ ک خاور باوان سردار .

آب از چشمه - محصول غلات حبوبات چغندر قند صیفی لبنیات - شغل زراعت گله داری - راه مارو .

تابستان اتومبیل میتوان برد - از دو محل بفاصله دو کیلومتر واقع به علیا و سفلی مشهور است .

خورونده - xurvande - ده از دهستان سردرود بخش رزن شهرستان همدان .

۲۷ ک شمال باختری قصبه رزن - ۱۲ ک شمال باختر دمق .

دامنه - سردسیر - سکنه ۷۵۰ - شیعه - کردی ترکی .

آب از چشمه - محصول غلات دیم لبنیات - شغل زراعت و گله داری .

صنایع دستی زنان قالی بافی - راه مارو - تابستان از دمق اتومبیل میتوان برد .

خوره زردی - xore-zardi - ده از بخش سنجایی شهرستان کرمانشاه .

۱۰ ک باختر کوزران - ۳ ک قلعه سلیمانخان .

دشت - سردسیر - سکنه ۱۲۰ - مسلمان - کردی فارسی :

آباز چشمه - محصول غلات حبوبات دیم لبنیات - شغل زراعت کله داری - تابستان اتومبیل می توان برد - زمستان کله داران حدود گرمسیر ذهاب میروند .

خوری آباد - xuri-âbâd - ده از دهستان بهلویدژ بخش پانه شهرستان سقز .

۱۸ ک جنوب خاوری پانه - ۳ ک شمال عباس آباد .

کوهستانی - سردسیر - سکنه ۱۱۵ - سنی - کردی .

آباز چشمه - محصول غلات توتون ارزن ذغال - شغل زراعت و ذغال فروشی - راه مارلو .

خوری آباد - ده از دهستان جوانرود بخش پاوه شهرستان سنندج .

۳۳ ک جنوب خاوری پاوه - ۳ ک جنوب اتومبیل رو کرمانشاه به پاوه .

کوهستانی - سردسیر - سکنه ۵۳ - سنی - کردی

آباز چشمه - محصول غلات لبنیات مختصر توتون - شغل زراعت - راه مارلو .

خوشاب - xocâb - ده از دهستان خدا بنده لو بخش قره شهرستان سنندج .

۲۹ ک جنوب خاوری گل تپه - ۲ ک خاور شوسه همدان بیجار .

کوهستانی - سردسیر - سکنه ۹۰۰ - شیعه - ترکی .

آباز چشمه ها قنات و رودخانه قره آغاج - محصول غلات حبوبات انگور صیفی لبنیات - شغل زراعت کله داری .

راه مارلو - تابستان اتومبیل میتوان برد - در دو محل بفاصله یک کیلومتر واقع خوشاب بالا و پایین معروف سکنه بالا ۵۰۰ نفر است .

خوشاب - ده از دهستان کلانترزان بخش رزآب شهرستان سنندج .

۳۴ ک باختر سنندج - ۷ ک جنوب شوسه سنندج - مریوان .

کوهستانی - سردسیر - سکنه ۱۳۰ - سنی - کردی .

آباز چشمه و رودخانه تودار - محصول غلات توتون قلمستان مختصر حبوبات لبنیات - شغل زراعت کله داری و مکاری ذغال فروشی - راه مارلو .

مسجد دارد .

خوشاب - ده کوچکی است از دهستان نجف آباد شهرستان بیجار .

۱۸ ک شمال باختری شهر بیجار - ۱ ک باختر راه مارلو صلوات آباد

سکنه ۱۶ نفر .

خوش آباد - xoc-âbâd - ده از دهستان دوجزین بخش زرن شهرستان همدان .

۴۲ ک جنوب قصبه زرن - ۱۵ ک جنوب خاور فامنین آباد .

جلگه - سردسیر مالاریائی - سکنه ۴۷۱ - شیعه - ترکی .

آباز قنات - محصول غلات حبوبات صیفی لبنیات .

شغل زراعت و کله داری - صنایع دستی زنان قالی بافی - راه اتومبیل رو

خوش آباد - ده از دهستان سامن شهرستان ملایر .

۱۴ ک باختر شهر ملایر - ۶ ک باختر راه شوسه ملایر به بروجرد .

جلگه - معتدل مالاریائی - سکنه ۱۵۰ - شیعه - فارسی .

آباز قنات - محصول فلات - شغل زراعت - راه اتومبیل رو .

خوش قدم - xoc-qadam - ده از دهستان علیشروان بخش بدره شهرستان ایلام .

۶۵ ک خاور ایلام - ۳ ک شمال راه مارلو بدره به ایلام .

کوهستانی - سردسیر - سکنه ۳۲۰ - شیعه - کردی .

آباز چشمه - محصول غلات لبنیات توتون تریاک - شغل زراعت کله داری راه مارلو - چادر نشین .

خوش قشلاق - xoc-qeclâq - ده از دهستان کل تپه فیض اله بیگی شهرستان سقز .

۶۳ ک شمال خاور سقز - ۳ ک جنوب رودخانه ساروق .

کوهستانی - سردسیر - سکنه ۳۶۰ - سنی - کردی .

آباز چشمه و قنات - محصول غلات لبنیات توتون تنباکو حبوبات - شغل زراعت کله داری - راه مارلو .

خوشکین - xockin - ده از دهستان بالک بخش مریوان شهرستان سنندج .

۲۰ ک جنوب خاوری مریوان - ۲ ک راه فرعی مریوان به رزآب

کوهستانی - سردسیر - سکنه ۶۰ - سنی - کردی .

آب از چشمه - محصول غلات لبنیات - شغل زراعت - راه مارلو .

خوش مقام - xoc-maqâm - ده از دهستان سیاه منصور شهرستان بیجار .

۴۳ ک جنوب باختری حسن آباد سوگند - کنار راه عمومی بیجار - تکاب .

کوهستانی - سردسیر - سکنه ۱۱۶ - شیعه - کردی .

آباز چشمه - محصول غلات لبنیات - شغل زراعت کله داری - خط تلگراف و تلفن بیجار و تکاب از کنار آن میگذرد - صنایع دستی زنان قالیچه و جاجیم بافی - راه مارلو .

خوشمکان - xoc-makân - ده از دهستان جوانرود بخش پاوه شهرستان سنندج .

۴۹ ک جنوب خاور پاوه - ۷ ک جنوب راه اتومبیل رو کرمانشاه به پاوه .

کوهستانی - سردسیر - سکنه ۸۶ - سنی - کردی .

آباز چشمه - محصول غلات توتون لبنیات - شغل زراعت و کله داری - راه مارلو .

خوشه دره - xuce-dare - ده از دهستان کل تپه فیض اله بیگی بخش مرکزی شهرستان سقز .

۴۳ ک خاور سقز - ۹ ک شمال خاور قلعه کهنه .

کوهستانی - سردسیر - سکنه ۲۰۰ - سنی - کردی .

آباز چشمه و قنات - محصول غلات توتون لبنیات - شغل زراعت کله داری - راه مارلو .

خوشیار - xoc-yür - ده از دهستان کلیائی بخش سنقر کلیائی شهرستان کرمانشاهان .

۹ ک شمال سنقر - ۲ ک خاور راه فرعی سنقر به او عباس .

خیبر - xeybar - ده از دهستان هلیشروان بخش بدره شهرستان ایلام .

۶۰ ک خاور ایلام - ۳ ک شمال راه مارو بدره به ایلام .

کوهستانی - سردسیر - سکنه ۱۰۰ - شیعه - کردی .

آب از رودخانه گنجه - محصول غلات لبنیات توتون تریاک - شغل زراعت و گلهداری - راه مارو .

خیبر - ده از دهستان سنجایی شهرستان کرمانشاهان .

۷ ک شمال خاوری کوزران - ۴ ک راه فرعی کوزران به ثلاث .

دشت - سردسیر - سکنه ۷۰ - سنی - کردی فارسی .

آب از چشمه - محصول غلات جزئی چغندر قند صیفی حبوبات لبنیات شغل زراعت و گلهداری - راه مارو - تابستان اتومبیل میتوان برد - تپه ای از آثار بینه قدیم دارد .

خیدر - xeydar - ده از دهستان شرشویو بخش مرکزی شهرستان سقز .

۷ ک جنوب سقز - ۴ ک جنوب خاور شوسه سقز به یانه .

کوهستانی - سردسیر - سکنه ۳۶۰ - سنی - کردی .

آب از چشمه قنات - محصول غلات لبنیات حبوبات مختصر میوه جات و قلمستان - شغل زراعت و گلهداری - راه مارو .

خیبر آباد - xeyr-âbâd - ده از دهستان ترک شهرستان ملایر .

۶۷ ک شمال خاوری شهر ملایر - ۳ ک خاور راه اتومبیل رو جیحون آباد جلگه - معتدل مالاریائی - سکنه ۳۸۹ - شیعه - فارسی .

آب از چشمه - محصول غلات - شغل زراعت - صنایع دستی زنان قالی بافی راه اتومبیل رو .

خیبر آباد - ده از دهستان گاورد بخش کامیاران شهرستان سنندج .

۳ ک شمال خاور کامیاران - ۷ ک خاور امیر آباد .

کوهستانی - سردسیر - سکنه ۲۲۴ - سنی - کردی .

آب از چشمه - محصول غلات لبنیات - شغل زراعت و گلهداری راه مارو .

خیبر آباد - ده از دهستان بالک بخش مریوان شهرستان سنندج .

۱۶ ک جنوب خاور دژ شاهپور - ۷ ک جنوب راه اتومبیل رو سنندج به مریوان .

کوهستانی - سردسیر - سکنه ۱۵۰ - سنی - کردی .

آب از رودخانه چشمه و قنات - محصول غلات لبنیات توتون - شغل زراعت گلهداری - راه مارو .

خیبر آباد - ده از دهستان نجف آباد شهرستان بیجار .

۱۰ ک همال باختری بیجار - ۴ ک شمال نوسه بیجار سنندج .

کوهستانی - سردسیر - سکنه ۱۴۰ - سنی - کردی .

آب از چشمه - محصول غلات لبنیات - شغل زراعت و گلهداری - صنایع دستی جاجیم گلیم بافی - راه مارو .

دامنه - سردسیر - سکنه ۳۳۰ - شیعه - کردی فارسی .

آب از چشمه و قنات - محصول غلات حبوبات تریاک توتون - شغل زراعت - قالیچه جاجیم پلاس بافی - راه مارو .

خوشی نان - xoci-nân - ده از دهستان خالصه بخش مرکزی شهرستان کرمانشاهان .

۳۰ الی ۳۲ ک شمال باختری کرمانشاه - کنار راه فرعی دوچقا .

دشت - سردسیر - سکنه ۴۴۵ - شیعه - کردی فارسی .

آب از سراب سبز علی و چاه - محصول غلات حبوبات دیمی برنج لبنیات - شغل زراعت - راه مارو و در فصل خشکی اتومبیل میتوان برد .

در ۳ محل بفاصله ۲ کیلومتر واقع به خوشینان اعظم مشهور بده کور - خوشینان تپه - خوشینان اسفندیار مشهور باباخان است دو خوشینان تپه آثار خرابه بینه قدیمی دیده میشود .

خوشینان - ده از دهستان خورخوره بخش دیواندره شهرستان سنندج .

۱ ک شمال باختر دیواندره - ۴ ک شمال دولت قلعه .

کوهستانی - سردسیر - سکنه ۸۰ - سنی - کردی .

آب از چشمه - محصول غلات توتون - شغل زراعت - راه مارو .

خوشینی - xocini - ده از بخش دهلران شهرستان ایلام .

۳۶ ک شمال باختری دهلران - ۶ ک شمال خاور راه شوسه دهلران به نصریان .

کوهستانی - گرمسیر - سکنه ۲۰۰ - شیعه - کردی .

آب از چشمه شور - محصول غلات روغن پشم - شغل زراعت و گلهداری . ساکنین ازلایقه جائز هوند .

خیاران - xiyârân - ده از دهستان کلیائی بخش سنقر کلیائی شهرستان کرمانشاهان .

۱۴ ک جنوب باختر سنقر - ۵ ک باختر شوسه سنقر کرمانشاه .

دامنه - سردسیر - سکنه ۲۶۵ - شیعه - کردی و فارسی .

آب از رودخانه و چشمه - محصول غلات حبوبات تریاک توتون انگور قلمستان - شغل زراعت - قالیچه جاجیم پلاس بافی - از طریق عباس آباد تابستان اتومبیل میتوان برد .

خیاره - xiyâre - ده از دهستان بیلاق بخش حومه شهرستان سنندج .

۱۲ ک جنوب خاور سنندج - ۵ ک جنوب شوسه سنندج همدان .

کوهستانی - سردسیر - سکنه ۵۰۰ - سنی - کردی و فارسی .

آب از چشمه - محصول غلات انواع میوه جات انگور لبنیات - شغل زراعت گلهداری - صنایع دستی زنان قالیچه جاجیم گلیم بافی - راه مارو .

خیانک - xeyânak - ده از دهستان پیشخور بخش رزن شهرستان همدان .

۴ ک جنوب خاوری قصبه رزن - ۲ ک خاور از ناو .

کوهستانی - سردسیر - سکنه ۱۳۵ - شیعه - ترکی .

آب از قنات - محصول غلات - شغل زراعت - راه مارو .

خیر آباد - ده از دهستان درجزین بخش رزن شهرستان همدان .

۱۲ ک جنوب قصبه رزن - ۲ ک خاور شوسه رزن به همدان .

جلگه - سردسیر مالاریائی - سکنه ۱۳۶ - شیعه - ترکی .

آب از قنات - محصول غلات حبوبات صیفی لبنیات - شغل زراعت و گله داری - راه مالرو .

خیر آباد مانیزان - xeyr-âbâd-mânizân - ده کوچک از دهستان حومه شهر ملایر .

۲۱ ک خاور شهر ملایر - ۳ ک شمال راه اتومبیل رو مانیزان به ملایر .

جلگه - معتدل مالاریائی - سکنه ۴۹ - شیعه - فارسی و ترکی .

آب از رود خانه - محصول غلات - شغل زراعت - صنایع دستی زنان - قالی بافی - راه اتومبیل رو .

خیر و مندان - xeyru-mandân - ده کوچکی است از دهستان خزل شهرستان نهاوند .

۴۸ ک شمال باختری شهر نهاوند - کنار رودخانه گاوماساب .

سکنه ۲۵ نفر .

خیگان - xigân - ده از دهستان درجزین بخش رزن شهرستان همدان .

۷ ک جنوب رزن - ۲ ک شوسه رزن بر همدان .

جلگه - سردسیر مالاریائی - سکنه ۲۹۰ - شیعه - ترکی .

آب از قنات - محصول غلات حبوبات - صیفی لبنیات - شغل زراعت

راه مالرو .

د

دالی چی - dâiçi - ده از دهستان خالصه بخش مرکزی شهرستان کرمانشاهان .

۱۸ ک باختر کرمانشاه - جنوب راه فرعی سراب نیلوفر .

دشت - سردسیر - سکنه ۳۰۶ - شیعه - کردی فارسی .

آب از چشمه - محصول غلات دیمی لبنیات - شغل زراعت - راه مالرو تابستان اتومبیل میتوان برد .

دایلمر - dâilar - ده از دهستان ترک شهرستان ملایر .

۳۲ ک شمال شهر ملایر - ۹ ک خاور راه شوسه ملایر به همدان .

کوهستانی - معتدل مالاریائی - سکنه ۲۳۱ - شیعه - ترکی و فارسی

آب از قنات و چشمه - محصول غلات انگور - شغل زراعت .

صنایع دستی زنان قالی - راه مالرو .

داداش کندی - dâdâc - kandi - ده از دهستان کرانی

شهرستان بیجار .

۱۱ ک جنوب باختری حسن آباد سوگند - ۲ ک کریم کندی .

کوهستانی - سردسیر - سکنه ۲۱۰ - شیعه - ترکی .

آب از چشمه - محصول غلات لبنیات - شغل زراعت گله داری .

صنایع دستی زنان قالیچه و جاجیم بافی - راه مالرو .

دادانه - dâdâne - ده از دهستان حسن آباد بخش حومه شهرستان سنندج .

۱۴ ک جنوب باختر سنندج - ۳ ک باختر میره بزاق .

کوهستانی - سردسیر - سکنه ۷۰۰ - سنی - کردی .

آب از چشمه - محصول غلات لبنیات - شغل زراعت گله داری راه مالرو .

دادانه کمانگر - dâdâne - kamângar - ده از دهستان

کلاترزان بخش رزاق شهرستان سنندج .

۲۸ ک شمال خاور رزاق - ۱۲ ک جنوب شوسه مریان به سنندج .

کوهستانی - سردسیر - سکنه ۲۸۰ - سنی - کردی .

آب از چشمه - محصول غلات لبنیات حبوبات توتون .

شغل زراعت گله داری - راه مالرو .

داراب آباد - dârâb - âbâd - ده از بخش ارکواز شهرستان

ایلام .

۳ ک باختر قلعه دره - کنار راه مالرو ارکواز به ایلام .

داز بدره - dâr-badre - نام محلی است از دهستان ماهیدشت بالا

بخش مرکزی شهرستان کرمانشاهان .

۳۴ ک جنوب خاوری کرمانشاه - ۳ ک جنوب سراب فیروز آباد .

دشت - سردسیر - سکنه ۱۰۵ - شیعه - کردی لکی .

آب از چاه - محصول غلات دیم لبنیات - شغل زراعت و گلخانه داری

زمستان عموماً گرمسیر میروند چادروشین هستند - راه مالرو .

دار بزرگ - dâr-besar - ده از دهستان کنگاور بخش گنگاور

شهرستان کرمانشاهان .

۷ ک شمال باختر کنگاور .

کوهستانی - سردسیر - سکنه ۱۲۷ - شیعه - فارسی کردی .

آب از چشمه و فاضل آب آب باریک - محصول غلات دیمی و آبی حیوانات

شغل زراعت - راه مالرو .

دار بلوط - dâr-balut - ده از دهستان دیره بخش گیلان

شهرستان شاه آباد .

۲ ک شمال باختری گیلان - کنار رودخانه الوند .

دشت - گرمسیر مالاریائی - سکنه ۱۷۵ - شیعه - کردی فارسی .

آب از رودخانه دیره - محصول غلات و زرت پنبه لبنیات - شغل زراعت

و گلخانه داری - تابستان حدود هوکانی و درگه میروند

دار بید - dâr-bid - مرکز دهستان منصوریه بخش مرکزی

شهرستان شاه آباد .

۳۶ ک جنوب خاوری شاه آباد .

کوهستانی - سردسیر - سکنه ۴۳۹ - شیعه - کردی فارسی .

آب از چشمه - محصول غلات دیم لبنیات تریاک - شغل زراعت گلخانه داری

راه فرعی از طریق چشمه سنگی به شاه آباد دارد .

دار بید - ده از دهستان ماهیدشت بالا بخش مرکزی شهرستان

کرمانشاهان .

۲۷ ک جنوب کرمانشاه - ۲ ک جنوب سنگرساقی .

دامنه - سردسیر - سکنه ۱۱۵ - شیعه - سنی - کردی فارسی .

آب از چشمه سار و بخوبی مشهور - محصول غلات جزئی حیوانات لبنیات

شغل زراعت و گلخانه داری - راه مالرو .

دار بید - ده از دهستان دوستان بخش بدره شهرستان ایلام

۷۸ ک خاور ایلام - ۳ ک شمال راه مالرو زرین آباد .

کوهستانی - گرمسیر - سکنه ۱۰۰ - شیعه - کردی .

آب از چشمه بهرام خانی - محصول غلات لبنیات تریاک و توتون - شغل

زراعت و گلخانه داری

دار بید - ده کوچکی است از دهستان خزل شهرستان نهاوند .

۸ ک شمال باختری شهر نهاوند - کنار رودخانه گاماسیاب - سکنه

۳۰ نفر .

دار بید - ده از دهستان ۴ بخش هرسین شهرستان کرمانشاه فعلا

مخروبه است .

کوهستانی - معتدل - سکنه ۲۵۰ - شیعه - کردی لری .

آب از سراب اکواز - محصول غلات لبنیات - شغل زراعت و گلخانه داری .

دارابی - dârâbi - ده از دهستان میرده بخش مرکزی شهرستان سقز

۴ ک جنوب اختر سقز - ۱ ک شمال شوسه سقز به پانه .

کوهستانی - سردسیر - سکنه ۱۵۰ - سنی - کردی .

آب از چشمه - محصول غلات لبنیات توتون - شغل زراعت و گلخانه داری

راه مالرو .

دار امرود - dâr-amrud - ده از دهستان ماهیدشت بالا

بخش مرکزی شهرستان کرمانشاهان .

۲ ک جنوب کرمانشاه - کنار رودخانه مرک

دشت - سردسیر - سکنه ۲۸۰ - شیعه - کردی فارسی .

آب از رودخانه مرک - غلات حیوانات صیفی تریاک چغندر قند

شغل زراعت - راه مالرو - تابستان از طریق قیماست اتومبیل میتوان

برد در دو محل نزدیک بهم واقع شده است .

دار امرود - ده از دهستان سورسور بخش کامیاران شهرستان سنندج

۴ ک شمال خاور کامیاران - کنار و شمال رودخانه گاورود .

کوهستانی - سردسیر - سکنه ۵۰ - سنی - کردی .

آب از رودخانه گاورود و چشمه - محصول غلات لبنیات - شغل زراعت

راه مالرو .

دار امرود سادات - dâr-amrud-sâdât - نام محلی است

از دهستان ماهیدشت بالا بخش مرکزی شهرستان کرمانشاهان .

۴ ک جنوب خاوری کرمانشاه - ۴ ک فیروز آباد .

دامنه - سردسیر - سکنه ۱۰۵ - شیعه سادات - کردی لکی .

آب از چشمه - محصول غلات دیم لبنیات - شغل زراعت گلخانه داری - چادر

نشین هستند - زمستان عموماً گرمسیر میروند .

دارانی - dârâni - ده از دهستان کرزات رود شهرستان

تویسرکان .

۶ ک جنوب شهر تویسرکان - ۵ ک جنوب راه شوسه تویسرکان به کرمانشاه

کوهستانی - سردسیر - سکنه ۹۰۰ - شیعه - فارسی .

آب از قنات - محصول غلات حیوانات لبنیات انگور - شغل زراعت گلخانه

داری - راه مالرو .

در دو محل بقاضله دو کیلومتر واقع بالا پائین ناهیده شده - سکنه بالا

۳۷۰ نفر است

دار بادام - dâr-bâdâm - ده از دهستان حومه بخش مرکزی

شهرستان شاه آباد .

۲۰ ک جنوب باختری شاه آباد - کنار راه شوسه شاه آباد به ایلام

کوهستانی - سردسیر - سکنه ۱۰۰ - شیعه - کردی فارسی .

آب از چشمه غلات دیم لبنیات - شغل زراعت و تهیه ذغال و هیزم - زمستان

برای تمایق اشام خود گرمسیر گیلان غرب میروند

دارپروشه - dâr-poruce - ده از دهستان هلیلان بخش مرکزی شهرستان شاه آباد.

۳۰ ک جنوب خاوری هرسم - کنار باختری رودخانه صیمره.

دشت - سردمعتدل - سکنه ۱۴۵ - شیعه - لکی کردی فارسی.

آب از چشمه و چاه و رودخانه پشت تنگ - غلات لوبیا تریاک لبنیات شغل زراعت گله داری - راه مالرو .

دارتوت - dâr-tut - ده از دهستان بیلوار بخش مرکزی شهرستان کرمانشاهان.

۷۱۵ ک باختر دیزگران - ۶ ک خاور شوسه کردستان.

کوهستانی - سردسیر - سکنه ۲۱۰ - شیعه - کردی فارسی.

آب از چشمه و زه آب دره هسلی - محصول غلات حبوبات ذرت لبنیات تریاک توتون میوجات - شغل زراعت - گلیم بافی - راه مالرو تابستان از شیروانه اتومبیل میتوان برد.

دارتوت - ده از دهستان قلعه شاهین بخش سرپل ذهاب شهرستان قصرشیرین .

۱۳ ک جنوب خاوری سرپل ذهاب - کنار راه فرعی سراب قلعه شاهین دشت - گرمسیر - سکنه ۸۰ - شیعه - کردی فارسی.

آب از سراب قلعه شاهین - محصول غلات برنج توتون تریاک پنبه لبنیات - شغل زراعت و گله داری.

دارتوت - ده از دهستان چرداول بخش شیروان چرداول شهرستان ایلام.

۶ ک جنوب چرداول - ۲ ک جنوب راه مالرو شیروان.

کوهستانی - گرمسیر - سکنه ۶۰ - شیعه - کردی

آب از رودخانه چرداول - محصول غلات لبنیات تریاک - شغل زراعت و گله داری - راه مالرو .

دارتوت - ده از بخش چوار شهرستان ایلام .

۳۳ ک شمال باختری چوار - ۲۱ ک باختر راه شوسه ایلام به شاه آباد.

کوهستانی - سردسیر - سکنه ۵۰ - شیعه - کردی.

آب از چشمه - محصول غلات - شغل زراعت و گله داری.

صنایع دستی قالی بافی - راه مالرو - چادر نشین هستند.

دارتوت - ده کوچکی است از دهستان سلکی شهرستان نهاوند

۲۵ ک باختر نهاوند - ۲ ک مارس بان - سکنه ۲ نفر.

دارچادمان - dâr-çademân - ده از دهستان میاندر بند

بخش مرکزی شهرستان کرمانشاهان.

۶۱ ک شمال باختر کرمانشاه - ۱۷۵ ک باختر شوسه سنندج .

دامنه - سردسیر - سکنه ۹۵ - شیعه - کردی فارسی.

آب از چشمه مین المین - محصول غلات حبوبات تریاک توتون برنج

شغل زراعت - از برنجان تابستان میتوان اتومبیل برد.

دارحیدر - dâr-heydar - ده از دهستان نعله گری بخش سنقر

کلیانی شهرستان کرمانشاهان.

۱۳ ک شمال خاور سنقر - ۲ ک خاور راه فرعی سنقر بخسرو آباد. دامنه - سردسیر - سکنه ۹۵ - شیعه - کردی فارسی.

آب از قنات و چشمه - محصول غلات حبوبات دیمی تریاک انگور شغل زراعت - قالیچه جاجیم پلاس بافی.

دارخور - dâr-xor - ده از دهستان قوره تو بخش مرکزی شهرستان قصرشیرین.

۱۵ ک شمال خاوری قصرشیرین - کنار رودخانه قوره تو و مرز ایران - تپه ماهور - گرمسیر - سکنه ۵۰ - شیعه - کردی.

آب از رودخانه قوره تو - محصول غلات دیم لبنیات - راه مالرو تابستان میتوان اتومبیل برد.

دارخورپاشا - dâr-xor-pâcâ - ده از بخش سنجایی شهرستان کرمانشاه .

۱۱ ک جنوب کوزران - ۲/۵ ک باختر کاکپها.

دامنه - سردسیر - سکنه ۱۲۰ - شیعه - کردی فارسی.

آب از سراب هفت آهیان - محصول غلات حبوبات دیم لبنیات - شغل

زراعت گله داری - راه مالرو در تابستان اتومبیل میتوان برد

گله داران زمستان گرمسیر حدود نفت شاه میروند

دارخوری حسن آباد - dâr-xor-hasan-âbâd - ده از دهستان باوند پور بخش مرکزی شهرستان شاه آباد.

۱۷ ک شمال خاوری شاه آباد - ۲ ک باختر حسن آباد کنار شوسه

دامنه - سردسیر - سکنه ۵۰۰ - شیعه - کردی فارسی.

آب از چشمه - غلات دیم لبنیات - شغل زراعت و گله داری

زمستان بگرمسیر ملا یعقوب سرپل ذهاب میروند.

دار درفش - dâr-darâfc - ده از دهستان خالصه بخش مرکزی شهرستان کرمانشاهان.

از ۳۲ تا ۳۶ کیلومتری شمال باختری کرمانشاه - بین رودخانه قره سو و رود خارک .

دشت - سردسیر - سکنه ۵۱۰ - شیعه - کردی فارسی.

آب از چاه - محصول غلات دیمی لبنیات - شغل زراعت.

دوسه محل بفاصله ۴ کیلومتر واقع به داردرفش قلعه - داردرفش

محمد امین میرزا - دار درفش سید کریم مشهور سکنه بترتیب

۲۳۵ - ۱۹۸ - ۲۷ نفر است

در سازمان بخش داری داردرفش سید کریم جزء دهستان سنجایی است

دار رش - dâr-rac - ده کوچکی است از بخش گوران شهرستان شاه آباد.

۳۰ ک شمال باختر گهواره - سکنه ۶۰ نفر - از تیره اسپری هستند

زمستان گرمسیر میروند .

مزرعه حاتم جمی رشید السلطنه جزء این آبادی است.

دار زنگنه - dâr-zangene - ده از دهستان از گله گرمسیر

قبایلی بخش ثلاث شهرستان کرمانشاهان.

آب از رودخانه کنگیر - محصول غلات لبنیات مختصر حبوبات زرت
پنبه - شغل زراعت و کله داری - راه مارو .

دارون - dârvan - ده از دهستان دیره بخش گیلان غرب شهرستان
شاه آباد .

۳۲ ک شمال باختری گیلان - ۱ ک باختر شوسه گیلان بسربل زهاب .

دامنه - گرمسیر مالاریائی - سکنه ۵۰ - شیعه - کردی فارسی .

آب از رودخانه دیره - محصول غلات ذرت پنبه لبنیات - شغل زراعت
و کله داری تابستان حدود بیلاق هوکائی و درگه میروند

داروند - dârvand - ده از دهستان پایروند بخش مرکزی
شهرستان کرمانشاه .

۳۸ ک شمال خاوری کرمانشاه - ۵ ک خاور راه عمومی مارو کرمانشاه
بکنندوله .

کوهستانی - سردسیر - سکنه ۲۰۰ - شیعه - کردی فارسی .

آب از چاه - و چشمه - محصول لبنیات مختصر غلات - شغل عمده
کله داری - راه مارو و صعب العبور .

دارونه - dârvane - ده از دهستان میش خاص بخش بدره
شهرستان ایلام .

۲۴ ک جنوب خاور ایلام - ۳ ک شمال راه مارو بدره ایلام .

کوهستانی - سردسیر - سکنه ۲۵۰ - شیعه - کردی .

آب از آب هفت آب - محصول غلات لبنیات تریاک توتون شغل زراعت
کله داری - راه مارو .

داروئه - ده کوچکی است از بخش صالح آباد شهرستان ایلام .

۱ ک جنوب خاوری صالح آباد - ۴ ک باختر شوسه ایلام - مهرات
سکنه ۴۵ نفر .

دارو یعلی - dâr-veys-ali - ده از بخش سومار شهرستان
قصر شیرین .

۱ ک خاور سومار - کنار رودخانه کنگیر

دشت - گرمسیر - سکنه ۷۵ - شیعه - کردی .

آب از رودخانه کنگیر - محصول غلات برنج مختصر حبوبات - شغل
زراعت و کله داری - راه مارو .

داریاب - dâryâb - ده از دهستان خزل شهرستان نهاوند .

۳۴ ک شمال باختری نهاوند - ۲ ک چقا اسرائیل .

کوهستانی - سردسیر مالاریائی - سکنه ۸۰ - شیعه - لری و فارسی .

آب از چشمه - محصول غلات دیمی تریاک حبوبات لبنیات - شغل فلاحات
و کله داری - راه مارو - ایل یاروطاقلو برای تعلیف احشام باین ده
می آیند .

داریان - dâryân - ده از دهستان اورامان لهون بخش پاوه
شهرستان سنندج .

۲۶ ک شمال پاوه - ۳ ک جنوب رودخانه سیروان .

۹ ک جنوب باختری از کله - ۱ ک راه فرعی از کله بسربل زهاب

دامنه - گرمسیر - سکنه ۲۰۰ - سنی - کردی .

آب از چشمه - محصول غلات حبوبات برنج لبنیات - شغل زراعت و
کله داری - زهستان در حدود یکصد خانوار از ایل قبادی برای
تعلیف احشام و زراعت اطراف این ده میروند

دردو محل بقاصله یک کیلومتر واقع به علیا و سفلی مشهورند

دار شیرخان - dâr-cir-xân - ده از دهستان عثمانوند بخش
مرکزی شهرستان کرمانشاهان .

۵ ک جنوب خاوری کرمانشاه - ۶ ک سرجوب .

کوهستانی - سردسیر - سکنه ۱۸۵ - شیعه - لکی کردی فارسی .

آب از رودخانه آهوران - محصول غلات لبنیات تریاک مختصر
میوهجات - شغل زراعت و کله داری تهیه ذغال هیزم - راه مارو .

دار غیاث - dâr-qiya's - ده از دهستان خسرو آباد شهرستان بیجار
۲۵ ک جنوب خاوری بیجار - کنار شوسه بیجار به همدان .

تپه ماهور - سردسیر - سکنه ۸۱ - شیعه سادات - کردی ترکی فارسی

آب از چشمه - محصول غلات لبنیات انگور فراوان - شغل زراعت و
کله داری - صنایع دستی زنان قالیچه و جاجیم بافی - دبستان دارد

دار قشلاق - dâr-qeclâq - ده از دهستان مهربان بخش کبودر
اهنگ شهرستان همدان .

۷ ک شمال باختری کبودر اهنگ - ۱ ک خاور شوسه همدان بیجار .

تپه ماهور - سردسیر - سکنه ۲۸۳ - شیعه - ترکی کردی .

آب از چشمه - محصول غلات دیم لبنیات مختصر انگور - شغل زراعت
و کله داری - صنایع دستی قالی بافی - راه مارو تابستان اتومبیل میتوان برد

دار گل - dâr-gol - ده از بخش گوران شهرستان شاه آباد .

۱۵ ک شمال خاور گواره - دره شمالی کوه قلعه قاضی .

کوهستانی - سردسیر - سکنه ۲۵۰ - مسلمان - کردی فارسی .

آب از چشمه - محصول غلات حبوبات صیفی توتون میوهجات - شغل
زراعت و کله داری - راه مارو - از تیره سادات صدری هستند .

دار گل پنج ده کوچک نزدیک بهم بنام دار گل سید حسن - سید
سلیم - رشید علی - طیبز - سید میرزا سکنه ۵۰۰ جمعاً ۲۵ نفر است .

دار گل سید حسن - dâr-gol-seyyed-hasan - ده از بخش

سنجایی شهرستان کرمانشاهان .

۱۸ ک جنوب باختری کوزران - سینه کوه قلعه قاضی .

کوهستانی - سردسیر - سکنه ۱۱۰ - مسلمان - کردی فارسی .

آب از چشمه - محصول غلات حبوبات توتون میوهجات عدس - شغل
زراعت و کله داری - راه مارو .

دار ماهی - dâr-mâhi - ده از بخش سومار شهرستان قصر شیرین

۸ ک شمال خاور سومار - کنار رودخانه کنگیر .

تپه ماهور - گرمسیر - سکنه ۵۰ - شیعه - کردی .

کوهستانی - سردسیر - سکنه ۵۷۵ - سنی - کردی فارسی .
آباز چشمه ها - محصول - انار بسیار و انواع میوجات لبنیات
شغل مکاری گله داری - راه مالرو دبستان دارد .

شاهزاده - dârine - ده از دهستان نمشیر بخش بانه شهرستان سقز .
۷۲ ک شمال باختری بانه - ۷۲ ک جنوب باختری شوسه بانه بردشت .
کوهستانی - سردسیر - سکنه ۸۵ نفر .

دردومحل بفاصله ۲ کیلو مترواقع بالاوپائین نامیده شده سکنه پائین
۶۰ نفر است .

شاس قلعه - dâs-qal'e - ده از دهستان خدا بنده لو بخش قروه
شهرستان سنندج .

۲۱ ک خاور گل تپه - ۳ ک شمال کوهین .

کوهستانی - سردسیر - سکنه ۱۰۰ - شیعه - ترکی .

آب از چشمه ها قنات و در بهار از رودخانه قوره جین - محصول غلات
انگور لبنیات مختصر میوجات - شغل زراعت گله داری - راه مالرو
نابستان از طریق طراقیه ودلی محد اتومبیل میتوان برد .

شاسیران - dâsirân - ده از دهستان مرکزی بخش مریوات
شهرستان سنندج .

۱ ک کیلو متر شمال دژ شاهپور .

دامنه - سردسیر - سکنه ۱۰۰ - سنی - کردی .

آباز چشمه - محصول غلات توتون لبنیات - شغل زراعت گله داری
شاس آلوچه - dâc-âluje - ده از دهستان کل تپه فیض الله بیگی

بخش مرکزی شهرستان سقز .

۲ ک شمال خاور سقز - کنار رودخانه سقز .

کوهستانی - سردسیر - ۱۲۰ - سنی - کردی .

آب از چشمه و رودخانه - محصول غلات لبنیات توتون - شغل زراعت
گله داری - راه مالرو - رودخانه سقز در اراضی این ده پرودخانه جفتو
ملحق میشود .

شاه بلاغ - dâc-bolâq - ده از دهستان چهاردولی بخش قروه
شهرستان سنندج .

۳۹ ک جنوب خاوری قروه - سر راه شوسه همدان بقروه

کوهستانی - سردسیر - سکنه ۲۰۰ - شیعه - کردی .

آباز چشمه - محصول غلات مختصر میوجات - شغل زراعت - صنایع
دستی قالیچه گلیم جاجیم بافی - قهوه خانه ای کنار شوسه دارد .

شاس کسن - dâc-kasan - ده از دهستان اسفند آباد بخش قروه
شهرستان سنندج .

۳۳ ک خاور قروه ۹ ک شمال دوسر که سر راه شوسه واقع است

کوهستانی - سردسیر - سکنه ۱۷۰ - شیعه - ترکی .

آب از چشمه - محصول غلات لبنیات - شغل زراعت گله داری - صنایع
دستی زنان قالیچه جاجیم گلیم بافی - راه مالرو - تابستان از طریق

دوسر اتومبیل میتوان برد - سنک آسیاب تهیه نموده بقراء بخش حومه
حمل مینمایند .

شاهلی بلاغ - dâcli-bolâq - ده از دهستان کلیائی بخش
سقز کلیائی شهرستان کرمانشاه

۷ ک باختر سنقر - کنار راه فرعی سنقر بر .

دامنه - سردسیر - سکنه ۳۴۵ - شیعه - کردی فارسی .

آب از چشمه - محصول غلات حبوبات تریاک توتون - شغل زراعت
قالیچه جاجیم پلاس بافی - کنار راه فرعی است .

داقداق آباد - dâq-dâq-âbâd - ده از دهستان حاجیلو
بخش کبودراهنگ شهرستان همدان .

۶ ک جنوب خاوری قصبه کبودراهنگ - ۳ ک خاور اتومبیل رو
کبودراهنگ به همدان .

جلگه - سردسیر - سکنه ۱۴۸۰ - شیعه - ترکی .

آباز رشته قنات - محصول غلات انگور حبوبات صیفی لبنیات - شغل
زراعت گله داری - صنایع دستی زنان قالی بافی - راه مالرو - از
خان آباد اتومبیل می توان برد .

چهار مزرعه بنام علی آباد - شومان - قصبه - داوه - جزء این
آبادی ۱۰ باب دکان و قلعه خرابه ای قدیم دارد

داقندی - dâq-kandi - ده از دهستان درجین بخش رزن
شهرستان همدان .

۴۸ ک خاور قصبه رزن - ۶ ک شمال قارلق .

کوهستانی - سردسیر - سکنه ۱۵۱ - شیعه ترکی .

آباز چشمه - محصول غلات حبوبات صیفی لبنیات .
شغل زراعت و گله داری - راه مالرو .

دالان - dâlân - ده از دهستان قراتوره بخش دیواندره شهرستان
سنندج .

۱۸ ک خاور دیواندره - کنار رودخانه قزل اوزان .

کوهستانی - سردسیر - سکنه ۱۰۰ - سنی - کردی .

آباز رودخانه و چشمه - محصول غلات حبوبات لبنیات توتون عمل -
شغل زراعت و گله داری - راه مالرو .

دالو - dâlû - ده از دهستان کل تپه فیض اله بیگی بخش مرکزی
شهرستان سقز .

۶ ک خاور سقز - کنار رودخانه خورخوره .

کوهستانی - سردسیر - سکنه ۸۰ - سنی - کردی .

آب از چشمه و رودخانه خورخوره - محصول غلات حبوبات لبنیات
شغل زراعت گله داری - راه مالرو .

دالیجو - dâlijû - ده از دهستان مهربان بخش کبودراهنگ
شهرستان همدان .

۷ ک شمال باختری قصبه کبودراهنگ - کنار خاوری شوسه همدان
به بیجار .

تپه ماهور - سردسیر - سکنه ۴۳۰ - شیعه - کردی ترکی .

آباز قنات - محصول غلات دیم آبی لبنیات انگور - شغل زراعت و گلهداری - صنایع دستی زنان قالی بافی - معدن گچ دارد - دانان - *dānān* - به ساعد آباد مراجعه شود.

داینیکش - *dānikes* - ده از دهستان کلانترزان بخش رزاب شهرستان سنندج.

۲۱ ک شمال خاور رزاب - ۲ ک جنوب رودخانه کلانترزان.

کوهستانی - سردسیر - سکنه ۲۰۰ - سنی - کردی. آباز رودخانه و چشمه - محصول غلات لبنیات گردو توتون شغل زراعت گلهداری - راه مارو.

داودی - *dāvudi* - ده از دهستان ه بخش هر سین شهرستان کرمانشاهان

۶ ک جنوب خاوری هر سین - ۳ ک جنوب شوسه هر سین خرم آباد.

کوهستانی - سردسیر - سکنه ۴۲ - شیعه - کردی فارسی.

قنات کوچک - محصول غلات دیمی - شغل زراعت - راه مارو.

ده دو محل بفاصله یک کیلو متر واقع بدو دی پناز داودی و تکیه مشهور است.

داوند - *dāvand* - ده از دهستان بالا شهرستان نهاوند.

۷ ک جنوب شهر نهاوند - جنوب رودخانه گاماسیاب.

کوهستانی - سردسیر - سکنه ۳۳۰ - شیعه - لری و فارسی

آب از چشمه - محصول غلات تریاک کتیرا لبنیات - شغل زراعت و گلهداری - راه مارو.

در چهار محل در طول یک دره بفاصله یک کیلو متر واقع بروانه -

بالوا - وسط - پائین - سبزوار نامیده میشوند.

داویجان - *dāvijān* - (مرکز دهستان) - قصبه مرکز از

دهستان حومه بخش حومه شهرستان ملایر.

۱۲ ک جنوب شهر ملایر - ۱۵ ک خاور راه شوسه ملایر به پروجرد.

جلگه - معتدل مالاریائی - سکنه ۲۹۷۱ - شیعه - فارسی.

آب از رودخانه - محصول غلات صیفی تریاک - شغل زراعت.

صنایع دستی زنان قالی بافی - راه اتومبیل رو - یکدستان چهار

کلاسه در این ده وجود دارد.

دایار - *dāyār* - ده از بخش سنجایی شهرستان کرمانشاهان.

۸ ک شمال کوزران - ۱ ک راه فرعی کوزران به ثلاث.

دشت - سردسیر - سکنه ۳۰۰ - علی الهی - کردی فارسی.

آب از سراب بردهانه - محصول غلات توتون چغندر قند میوجات صیفی

حبوبات لبنیات - شغل زراعت گلهداری - راه مارو - تابستان اتومبیل

میوان برد - زمستان گلهداری گرمسیر حدود قصر شیرین میروند.

در دو محل نزدیکتر بهم واقع یکی مشهور به دایار و دیگری

سیاو دایار است.

دباغ - *dabâq* - ده از دهستان سارال بخش دیواندره شهرستان

سنندج.

ه ک باختر دیواندره و راه شوسه.

کوهستانی - سردسیر - سکنه ۹۶ - سنی - کردی.

آباز چشمه - محصول غلات حبوبات توتون لبنیات - شغل زراعت

گلهداری - راه مارو.

دراب - *darâb* - ده از دهستان بیلوار بخش مرکزی شهرستان

کرمانشاهان.

۸/۵ ک جنوب خاوری مرزبانی - ۱ ک فیروز آباد.

دامنه - سردسیر - سکنه ۲۰۰ - شیعه - کردی فارسی.

آب از چشمه و قنات - غلات حبوبات تریاک توتون لبنیات مختصر

قلمستان و میوجات - شغل زراعت - قالیچه جاجیم گلیم بافی - راه

مارو - تابستان از طریق زرین و پیرکاشان اتومبیل می توان برد.

دراب - ده کوچکی است از بخش سنجایی شهرستان کرمانشاهان.

۱۰ ک جنوب کوزران - ۲ ک جنوب چلوی.

سکنه ۴۰ نفر.

دراسب - *darasb* - ده از دهستان قراتوره بخش دیواندره

شهرستان سنندج.

۲۷ ک شمال خاور دیواندره - کنار رودخانه ول کشتی.

کوهستانی - سردسیر - سکنه ۲۵۰ - سنی - کردی.

آباز رودخانه و چشمه - محصول غلات حبوبات لبنیات - شغل زراعت

گلهداری - راه مارو.

در اشکفت - *dar - eckaft* - ده از دهستان چرداول بخش

شیروان چرداول شهرستان ایلام.

۸ ک جنوب خاور چرداول - ه ک باختر راه مارو شیروان.

کوهستانی - گرمسیر - سکنه ۵۰ - شیعه - کردی.

آب از رودخانه چرداول - محصول غلات لبنیات تریاک - شغل زراعت

و گلهداری - راه مارو.

در بند - *darband* - ده از دهستان قراتوره بخش دیواندره

شهرستان سنندج.

۲۲ ک خاور دیواندره - ه ک شمال خاوری دالان.

کوهستانی - سردسیر - ۳۷۵ - سنی - کردی.

آب از رودخانه و چشمه - محصول غلات حبوبات لبنیات توتون - شغل

زراعت گلهداری - راه مارو.

در بند - ده از دهستان خدا بنده لو بخش قروه شهرستان سنندج.

۱۶ ک جنوب گل تپه - ۸ ک باختر شوسه همدان - بیجار.

کوهستانی - سردسیر - ۲۵۰ - شیعه - ترکی.

آب از چشمه ها - محصول غلات انگور صیفی لبنیات - شغل زراعت

گلهداری - راه مارو - تابستان از طریق حسن قشلاقی میتوان

اتومبیل برد.

در بند - ده از دهستان کلیائی بخش سنقر شهرستان کرمانشاهان.

۱۸ ک باختر - سنقر - ۳ ک جنوب باختر سطر.

هوای دهستان سردسیر مالاریایی - آب اکثر قنوات تامین
میشود.

ارتفاعات خرقان در شمال خاوری دهستان واقع شده است ارتفاع متوسط
قسمت دشت دهستان ۱۸۳۰ متر از سطح دریا مرفعتز بهمین مناسبت
زمستان آن سرد طولانی است.

محصول عمده دهستان غلات حبوبات تریاک لبنیات انگور است بین زنان
ساکن دهستان بافتن قالیچه گلیم جاجیم مرسوم ولی صادر نمیشود
راه شوسه همدان - طهران از این دهستان میکندرد - قراء گامیشلو -
امیریه - سراب - خمایگان - رزن وماهتیان دهستان در کنار شوسه
واقع شده اند - بواسطه سطح بودن اراضی تابستان با کثر قراء مهم
اتومبیل میتوان برد - راه قدیم کاروانرو معروف به راه اصفهان از
رزن در جزین و دامنه ارتفاعات خرقان گذشته به نویران ساوه منتهی
میشود و تابستان میتوان از این راه اتومبیل برد.

دهستان در جزین از ۸۸ آبادی تشکیل شده سکنه آن در حدود ۵۶ هزار
نفرو قراء مهم آن بشرح زیر است در جزین - رزن - فارسجین - نظام
آباد - سوار - قروه - کاج - شاعنجرین - و سق - سوزن - شوند
- قامین .

زبان مادری ساکنین دهستان ترکی - مذهب مسلمان شیعه اثنی عشری است
در جزین - ده مرکز دهستان در جزین بخش رزن شهرستان
همدان .

هک خاور رزن - هک خاور شوسه رزن بهمدان .

جلگه - سردسیر - سکنه ۱۷۸۰ - شیعه - ترکی .

آب از قنات - محصول غلات حبوبات انگور صیفی لبنیات - شغل
زراعت و گلهداری - صنایع دستی زنان قالی بافی - راه در تابستان
اتومبیل رو - دبستان - ۱۵ باب دکان دارد .

بنای امامزاده از هر از آثار ابنیه قدیم است خرابه های زیادی در
اطراف ده وجود دارد

در زیان - darziyân - ده از دهستان بالک بخش مریوان
شهرستان سنندج .

۱۱ ک جنوب دژشاهپور - هک خاور راه اتومبیل رومیوان بهرزاب .
جلگه - سردسیر مالاریایی - سکنه ۳۰۰ - سنی - کردی .

آب از چشمه - محصول توتون غلات حبوبات لبنیات محصول جنگل
شغل زراعت گلهداری - راه مالرو - از ریخان اتومبیل میتوان برد

در که - darake - ده از دهستان ماهیدشت پائین بخش مرکزی
شهرستان کرمانشاهان .

۹ تا ۹ ک باختر کرمانشاه - ۲ الی هک شمال شوسه کرمانشاه بشاه آباد
تپه ماهور - سردسیر - سکنه ۷۴۰ - شیعه - کردی فارسی .

آب از چشمه سارو قنوات - محصول غلات حبوبات دیمی لبنیات - شغل
زراعت گلهداری - تابستان از شوسه اتومبیل میتوان برد .

درشش محله بفاصله ۱ الی ۳ کیلومتر واقع بدرکه غلامعلی درکه -
چشمه سعید - درکه محمدعلی - درکه خلیفه قلی - درکه حسن خان .

دامنه - سردسیر - سکنه ۱۱۵ - شیعه - کردی فارسی .

آب از چشمه - محصول غلات حبوبات تریاک توتون .

شغل زراعت - قالیچه جاجیم پلاس بافی - راه مالرو .

در بند جوق - darband-juq - ده از دهستان خالصه بخش
مرکزی شهرستان قصر شیرین .

هک شمال خسروی - ۲ ک مرز ایران عراق .

تپه ماهور - گرمسیر - سکنه ۱۵۰ - مسلمان - کردی فارسی .

آب از چاه - محصول غلات دیم لبنیات - شغل زراعت و گلهداری .

راه مالرو - تابستان میتوان اتومبیل کوچک برد .

اسکاه گارد گمرک دارد .

در بند زرد - darband-zard - ده از دهستان ماهیدشت پائین
بخش مرکزی شهرستان کرمانشاهان .

هک جنوب کرمانشاه - ۳ ک جنوب خاور سراب قنبر .

کوهستانی - سردسیر - سکنه ۱۰۵ - شیعه - کردی فارسی .

آب از چشمه - محصول غلات دیم لبنیات .

شغل زراعت گلهداری از قهوه خانه شمشه تابستان اتومبیل میتوان برد .

در بند زرد - ده از دهستان سرقله (ولدیگی گرمسیری) بخش
ثلاث شهرستان کرمانشاهان .

هک خارر سرقله - کنار راه مالرو سرقله به نعلبند .

دامنه - گرمسیر - سکنه ۱۰۰ - سنی - کردی .

آب از چاه - محصول غلات حبوبات دیم لبنیات - شغل زراعت گلهداری

راه مالرو - زمستان در حدود ۲۰۰ خانوار از ایل ولدیگی برای
تعلیف اختام و زراعت حدود این ده در سیاه چادر سکونت دارند .

در بند عزیز - darband-aziz - ده از دهستان سورسور
بخش کامیاران شهرستان سنندج .

هک شمال خاور کامیاران - هک میدان

کوهستانی - سردسیر - سکنه ۱۳۰ - سنی - کردی .

آب از چشمه - محصول غلات لبنیات توتون - شغل زراعت و گلهداری
راه مالرو .

در بند - darbande - ده از دهستان زاوه رود بخش حومه
شهرستان سنندج .

هک جنوب باختر سنندج - هک جنوب باختری حسن آباد .

کوهستانی - سردسیر - سکنه ۱۳۰ - سنی - کردی .

آب از چشمه - محصول غلات لبنیات - شغل زراعت گلهداری
راه مالرو .

در جزین - darjazin - نام یکی از دهستانهای بخش رزن
شهرستان همدان - این دهستان در قسمت مرکزی بخش واقع محدود است

از طرف شمال به دهستان سردرود همین بخش از طرف خاور به دهستان
خرقان بخش آوج شهرستان قزوین - از طرف جنوب بخش نویران .

از طرف باختر به دهستان حاجیلو بخش کبوتر آهنگ .

درگزه زمان - derg-zamzaman - ده کوچکی است از دهستان ایوان بخش گیلان شهرستان شاه آباد .

۳۶ ک شمال باختر جوی رز - ۲۶ ک باختر شوسه شاه آباد به ایلام - کوهستانی - گرمسیر - سکنه ۴۰ - شیمه - کردی فارسی .

آب از رودخانه گنکیر - محصول غلات حبوبات توتون برنج لبنیات شغل زراعت و گلهداری - چادر نشین زمستان به گرمسیر غربی ایوان و حدود سومار میروند .

درمور - dar-mur - ده از دهستان اورامان لهور بخش پاوه شهرستان سنندج .

۳ ک جنوب باختری پاوه - ۳ ک راه شوسه .

دره کوهستانی - سردسیر - سکنه ۱۲۵ - سنی - کردی .

آب از چشمه ورودخانه پاوه رود - محصول انواع میوجات و لبنیات شغل مکاری باغبانی .

در بالای کوه اناری است مشهور به آتش گده - راه اتومبیل رو .

کوه آتش گده در جنوب این ده واقع بقرا اظهار ساکنین قیل از سلام آتش گده ای روی آن بوده .

دره - dorme - ده از دهستان چهاردولی بخش قروه شهرستان سنندج .

۳۵ ک جنوب خاوری قروه - ۳ ک شیروانه .

کوهستانی - سردسیر - سکنه ۲۲۰ - مسلمان شیمه - کردی .

آب از چشمه - محصول غلات لبنیات - شغل زراعت گلهداری - راه مالرو صنایع دستی زنان قالیچه جاجیم گلیم بافی .

درنه - darne - ده از دهستان سلگی شهرستان نهاوند .

۱۴ ک باختر شهر نهاوند - کنار رودخانه سراب گیلان .

چلگه - سردسیر - سکنه ۴۳۰ - شیمه - لری فارسی .

آب از چشمه - محصول غلات توتون تریاک حبوبات - شغل زراعت - راه مالرو .

درواز - darvâz - ده از دهستان قلقل رود بخش شهرستان تویسرکان .

۱۵ ک جنوب شهر تویسرکان - ۴ ک شمال حمیل آباد .

کوهستانی - سردسیر - سکنه ۳۷۳ - شیمه - فارسی .

آب از چشمه و قنات - محصول غلات دیم تریاک - لبنیات مختصر انگور - شغل زراعت گلهداری - صنایع دستی زنان قالی بافی - راه مالرو - از طریق حمیل آباد .

دروازه - darvâze - ده از دهستان کلیائی بخش سنقر کرمانشاه شهرستان کرمانشاهان .

۱۷ ک جنوب باختری سنقر - ۱۲ ک باختر شوسه سنقر کرمانشاه .

دامنه - سردسیر - سکنه ۷۰ - شیمه - کردی فارسی .

آب از چشمه - محصول غلات حبوبات تریاک توتون .

شغل زراعت - قالیچه جاجیم پلاس بافی - راه مالرو .

در درکه ملاعلی کرم معروف و بترتیب سکنه آنها عبارتند از ۱۲۰ - ۷۰

۱۵۰ - ۹۰ - ۱۱۰ - فقط درکه ملاعلی اکرم باغ دارد .

درکه - ده از دهستان حومه بخش صحنه شهرستان کرمانشاهان . ۴ ک جنوب صحنه .

دشت - سردسیر - سکنه ۱۸۰ - شیمه - فارسی - کردی .

آب از رودخانه صحنه و گاماسیاب - غلات آبی دیمی قلمستان حبوبات چغندر قند تریاک - شغل زراعت - اتومبیل میتوان برد .

درکه - ده از بخش ارکواز شهرستان ایلام

۱۲ ک جنوب خاوری قلعه دره - کنار راه مالرو امامزاده نصرالدین

کوهستانی - معتدل - سکنه ۱۶۰ - شیمه - کردی لری .

آب از چشمه - محصول غلات لبنیات - شغل زراعت و گلهداری .

درکه - ده از دهستان ولد بیگی بخش ثلاث شهرستان کرمانشاهان . ۲۵ ک خاور نهر آب - ۲ ک کره .

کوهستانی - سردسیر - سکنه ۱۵۰ - سنی - کردی .

آب از چشمه های متعدد - محصول غلات لبنیات برنج توتون حبوبات شغل زراعت گلهداری - راه مالرو .

ساکنین از طایفه ولد بیگی هستند .

درکه - ده از بخش گوران شهرستان شاه آباد .

۱۵ ک شمال کهوره - نزدیک به خلیفه ها .

کوهستانی - سردسیر - سکنه ۴۰ - مسلمان - کردی فارسی .

آب از چشمه - محصول غلات دیم لبنیات - شغل زراعت گلهداری - راه مالرو - از تیره سادات حیدری هستند .

درکی - daraki - ده از دهستان اورامان بخش رزاب شهرستان سنندج .

۲۳ ک شمال باختر رزاب - ۹ ک باختر راه اتومبیل رومریوان برزاب کوهستانی - سردسیر - سکنه ۵۰۰ - سنی - کردی .

آب از چشمه - محصول غلات توتون لبنیات جزئی میوجات - شغل زراعت مکاری پبلیوری - صنایع دستی زنان شال بافی راه مالرو و صعب العبور

درگاه سایمان - dargâh-soleymân - ده از دهستان سرشیو شهرستان سنقر .

۱۸ ک جنوب خاوری سنقر - شوسه سنندج .

کوهستانی - سردسیر - سکنه ۴۰۰ - سنی - کردی .

آب از چشمه و رودخانه - محصول غلات لبنیات مختصر میوجات توتون شغل زراعت و گلهداری - راه مالرو - دبستان دارد - از کنار رودخانه

در فصل خشکی اتومبیل میتوان برد .

درگاه شیحان - dargâh-ceyxân - ده از دهستان بهلوی دژ بخش بانه شهرستان سنقر .

۱۱ ک جنوب بانه - ۳ ک جنوب بوین پائین .

کوهستانی - سردسیر - سکنه ۵۵ - سنی - کردی .

آب از چشمه - محصول غلات توتون ذغال مازنج کرانگبین ذغال - شغل زراعت - راه مالرو .

راندارند در هر فصل سال دارای آب آبیته در بهار آب آن بسیار زیاد است. در اراضی جامه شوران برودخانه قره سو ملحق میشود.

۲ - رودخانه قره سو - شرح شعبه سر چشمه آن در بخش روانسر و دهستانهای میان در بند و خالصه داده شد از بل آجری راه شوسه قدیم کرمانشاه بیستون وارد دهستان درو فرمان شده برخی از قراء کنار رود از آن استفاده در اراضی جامه شوران با اتصال برودخانه گاماسیاب تشکیل رودخانه صیمره را داده بطرف شهرستان خرم آباد جاری میشود. رودخانه صیمره در شهرستان اهواز دشت میشان بنام کرخه نامیده شده بیاطلاق حورالعظیم منتهی میگردد.

محصول عمده دهستان در فرمان گندم جو حبوبات لبنیات و مختصر ترپاک توتون و سایر محصولات دامی است. شغل مردان دهستان زراعت گلهداری و صنایع دستی زنان بافتن گلیم جاجیم پلاس برای مصرف شخصی است.

این دهستان مطابق سازمان اداره آمار ثبت احوال ازدو حوزه ۸۰۳ تشکیل شده و تابع آمار گنگاور است ولی از نظر فرمانداری یکی از دهستانهای بخش مرکزی کرمانشاه محسوب میگردد.

جمع قراء بزرگ و کوچک دهستان ۸۳ و جمعیت آن در حدود ۱۳ هزار نفر و قراء مهم آن بشرح زیر است.

فرمان - سرارود - حاجی آباد - سلیمانیه کهریز انگز - حاجی علیان - کله هو .

زبان سکنه کردی عموماً بفارسی آشنا و مذهب اسلام شیعه اثنی عشری است.

راه شوسه ای در این دهستان احداث نشده ولی تابستان به اکثر قراء دهستان اتومبیل میتوان برد .

درواه - darule- ده از دهستان جوانرود بخش پاوه شهرستان سنندج .

۳۱ ک جنوب باختر پاوه - ۲۷ ک باختر راه اتومبیل رو کرمانشاه پیاره کوهستانی - سردسیر - سکنه ۱۰۳ - سنی - کردی .

آب از چشمه - محصول غلات توتون - شغل زراعت - راه مارو .

درواه - ده از دهستان سیدلو بخش بانه شهرستان سنقر .

۹ ک شمال خاوری بانه - ۲ ک شمال شوسه بانه بسقر .

کوهستانی - سردسیر - سکنه ۸۲ - سنی - کردی .

آب از چشمه - محصول غلات توتون گرانگبین مازوج - شغل زراعت تهیه ذغال و هیزم - راه اتومبیل رو .

درویت - darvit- ده از بخش گوران شهرستان شاه آباد .

۱۸ ک شمال باختر گهواره - ۴ ک جنوب خاوری در نیجه .

کوهستانی - سردسیر - سکنه ۲۵۰ - مسلمان - فارسی کردی .

آب از چشمه - محصول غلات دیم مختصر میوجات توتون لبنیات شغل زراعت و گلهداری . راه مارو - اؤتیره اسپری قلخانی هستند مزرعه چین جز این ده منظور شد .

دروان - darvân- ده کوچکیست از دهستان افشار بخش اسدآباد شهرستان همدان .

۲۰ ک جنوب باختری اسدآباد - ۱ ک گاوگدار - سکنه ۲۰ نفر .

درو فرمان - doro-farâmân- یکی از دهستانهای بخش مرکزی شهرستان کرمانشاهان .

کلمه درو فرمان مخفف درو و درو فرمان است چون فرمان و قراء تابعه آن بین دو رودخانه مهم قره سو و گاماسیاب واقع شده دو رود مذکور در این دهستان بهم ملحق و تشکیل رودخانه صیمره را میدهند .

محدود - دهستان درو و فرمان محدود است از طرف شمال به دهستان حومه کرکه بیستون - از طرف خاور برودخانه گاماسیاب که بین این دهستان و بخش هرسین واقع شده - از طرف جنوب کوه سفید که همجای این دهستان و دهستان ماهی دشت واقع گردیده است - از طرف باختر به دهستان حومه کرمانشاه .

وضع کلی طبیعی : قسمت جنوب - خاور و مرکز دهستان کوهستانی و قسمت شمالی دشت است رودخانه گاماسیاب در خاور و قره سو تقریباً از وسط دهستان میگذرند .

آب و هوا - هوای قسمت های دشت و مرتفع سردسیر سالم و هوای قراء ایکه در کنار رودخانه قره سو و گاماسیاب در منطقه کوهستانی قرار گرفته اند سرد معتدل میباشد .

آب مزروعی اکثر قراء از قنوات و چشمه سار و رودخانه های مذکور است .

ارتفاعات - مهمترین و مرتفعترین کوهستان دهستان درو فرمان کوه سفید است .

امنداد کوه سفید شمال باختر بیجنوب خاور خط الراس آن حد طبیعی این دهستان و دهستان حومه شهر با دهستان ماهیدشت است . ارتفاع چند نقطه مرتفع آن از سطح دریا بشرح زیر است : ۱ - قلعه واقع در جنوب آبادی سیابان ۲۲۲ متر قلعه جنوب آبادی سانبله ۲۳۰ متر و قلعه جنوب آبادی جامه شوران ۲۱۳ متر است .

رودخانه - درودخانه مهم گاماسیاب و قره سدر این دهستان جاری و در انتهای جنوب خاوری آن بهم ملحق میشوند خلاصه مشخصات آن بشرح زیر است .

۱ - رودخانه گاماسیاب وجه تسمیه گاماسیاب - اگر این منطقه به ماهی ماسی میگوبند گاو مخفف گوره و گوره در کردی یعنی بزرگ بنا بر این گاماسیاب یعنی رودخانه ای که ماهی بزرگ دارد و همین طور هست زیرا ماهی های نسبتاً بزرگی از این رودخانه صیده میشود .

شرح شعبات و سرچشمه آن در شهرستان نهانند و بخش کنگاور و صحنه داده شده در این دهستان از بل چهارتا محل اتصال برودخانه قره سو حد بین بخش هرسین و درو فرمان محسوب مزارع سلیمانیه بوسیله موتور و سایر قراء فقط برای آشامیدن از آن استفاده می نمایند زیرا تقریباً در عرض ۱ الی ۲ متر جریان داشته و مالکین مجاور استطاعت سد بندی

دره اسماعيله - dare-esmaile - ده از دهستان خورخوره

بخش مرکزی شهرستان سقز

۲۱ ک جنوب خاوری سقز - ۷ ک جنوب شوسه سقز سنندج.

کوهستانی - سردسیر - سکته ۱۳۰ - سنی - کردی .

آب از چشمه ورودخانه - محصول غلات لبنیات توتون مختصر میوه جات - شغل
زراعت و گلهداری - راه مالرو .

دره امیدعلی - dare-ommid-ali - ده از دهستان

آوزرمان شهرستان ملایر .

۳۹ ک باختر شهر ملایر - کنار راه مالرو میخوران بهدلق .

کوهستانی - معتدل مالاریائی - سکته ۱۱۴ - شیعه - فارسی کردی .

آب از چشمه و قنات - محصول غلات هندوانه دیم - شغل زراعت - صنایع دستی
زنان قالی بافی - راه مالرو .

دره بادام - dare-bâdâm - ده از دهستان جلالوند بخش

بخش مرکزی شهرستان کرمانشاهان .

۵۵ ک جنوب کرمانشاهان - ۴ ک چنار .

کوهستانی - سردسیر - سکته ۳۰ - شیعه - لکی کردی فارسی .

آب از زه آب رودخانه محلی - محصول غلات لبنیات تریاک - شغل
زراعت و گلهداری - راه مالرو .

در دو محل نزدیک بهم واقع به دره بادام ۱ و ۲ مشهورند .

دره باغ - dare-bâq - ده از دهستان حسن آباد بخش حومه شهرستان

سنندج .

۲۸ ک جنوب خاوری سنندج - ۳ ک باختر سنمان .

کوهستانی - سردسیر - سکته ۱۵۰ - سنی - کردی .

آب از چشمه - محصول غلات - شغل زراعت - راه مالرو .

دره بیان - dare-bayân - ده از دهستان اورامان لیهون بخش

پاوه شهرستان سنندج .

۸ ک جنوب پاوه - کنار پاوه به روانسر .

کوهستانی - سردسیر - سکته ۱۷۱ - سنی - کردی .

آب از رودخانه و چشمه - محصول غلات میوه جات گردو توتون عسل - شغل
زراعت گلهداری مکاری - راه اتومبیلرو

دره پنبه دان - dare-panbe-dân - ده از دهستان اوباتو

بخش دیواندره شهرستان سنندج .

۶۲ ک شمال باختر دیواندره - ۱۰ ک شمال کرفتو .

کوهستانی - سردسیر - سکته ۱۰۰ - سنی - کردی .

آب از رودخانه و چشمه - محصول غلات حبوبات لبنیات توتون - شغل زراعت
گلهداری - راه مالرو .

دره پنبه دان - ده از دهستان کل تپه فیضاله بیگی بخش مرکزی

شهرستان سقز .

۷ ک شمال خاور سقز - ۱ ک خاور کانی نیاز .

کوهستانی - سردسیر - سکته ۶۰ - سنی - کردی .

درویشان - darvicân - ده از دهستان ونس عاشقلو بخش رزن
شهرستان همدان .

۱۱۲ ک جنوب خاوری قصبه رزن - ۱۵ ک شمال خاور کمیجان .

دامنه - سردسیر - سکته ۶۱۲ - شیعه - ترکی فارسی

آب از قنات - محصول غلات صیفی انگور - شغل زراعت - صنایع
قالی بافی - راه مالرو . بنای امامزاده قدیمی دارد .

درویشان - ده از دهستان حومه بخش صحنه شهرستان کرمانشاهان

۴ ک جنوب خاوری صحنه - ۱۷/۵ ک شوسه کرمانشاه همدان .

دامنه - سردسیر - سکته ۱۸۰ - شیعه - کردی فارسی .

آب از سراب بید سرخ و چشمه - محصول غلات حبوبات تریاک چغندر
قند صیفی - شغل زراعت - اتومبیل میتوان برد .

درویشان - ده از دهستان زاوه رود بخش حومه شهرستان سنندج .

۲۷ ک جنوب باختر سنندج - ۳ ک جنوب برز آب .

کوهستانی - سردسیر - سکته ۱۴۰ - سنی - کردی .

آب از چشمه - محصول غلات لبنیات - شغل زراعت و گلهداری - راه مالرو

درویش بیگه - darvic-beyge - ده از بخش سنجایی

شهرستان کرمانشاه .

۴ ک جنوب باختری کوزران - ۱/۵ ک جنوب راه فرعی سنجایی به گوران

دشت - سردسیر - سکته ۱۳۰ - مسلمان - کردی فارسی .

آب از چاه - محصول غلات حبوبات دیم لبنیات - شغل زراعت و گلهداری
راه مالرو در تابستان اتومبیل میتوان برد .

درویش خاکی - darvic-xâki - ده از دهستان نجف آباد

شهرستان بیجار .

۹ ک شمال نجف آباد - ۳ ک جنوب رودخانه قزل اوزن .

تپه ماهور - سردسیر - سکته ۱۶۰ - سنی - کردی فارسی .

آب از چشمه - محصول غلات لبنیات - شغل زراعت و گلهداری - صنایع
دستی قالیچه جاجیم بافی - راه مالرو .

دره ابر هییم - dare-ebrâhim - ده از دهستان بالا بخش

شهرستان نهاوند .

۱۰ ک جنوب نهاوند - ۴ ک جنوب باختری شوسه نهاوند بدبلا یرو بروجرد

کوهستانی - سردسیر - سکته ۴۳۰ - شیعه - لری فارسی .

آب از چشمه - محصول غلات حبوبات چغندر کثیر لبنیات - شغل زراعت
و گلهداری - راه مالرو .

دره آبی - dare-âbi - ده از دهستان سرشیو بخش مرکزی شهرستان

سقز .

۸۲ ک جنوب باختری سقز - ۵ ک جنوب سماق ده .

کوهستانی - سردسیر - سکته ۱۰۰ - سنی - کردی .

آب از چشمه ورودخانه - محصول غلات لبنیات توتون - شغل زراعت
و گلهداری - راه مالرو .

آباز چشمه و فئات - محصول غلات لبنیات توتون - شغل زراعت کله داری
راه اتومبیل رو.

دره تقی - dare-tefi - ده از دهستان ویسه بخش مریوان
شهرستان سنندج.

۱۰ ک باختر دژ شاهپور - باختر دریاچه زریوار.

چلگه - معتدل مرطوب مالاریائی - سکنه ۴۸۰ - سنی - کردی.

آب از چشمه - محصول غلات حبوبات برنج لبنیات - شغل زراعت
کله داری - راه مالرو - در فصل خشکی از طریق کانی سانان اتومبیل
میتوان برد.

دره تقی - ده از دهستان خورخوره بخش دیواندره شهرستان سنندج .
۵۵ ک شمال باختر دیواندره - ۴ ک شمال قشلاق امین .

کوهستانی - سردسیر - سکنه ۲۰۲ - سنی - کردی .

آب از چشمه - محصول غلات حبوبات - شغل زراعت کله داری راه مالرو .
دره جپی - dare-çapi - ده از دهستان بیچوند بخش شیروان
چرداول شهرستان ایلام.

۲۹ ک جنوب خاور چرداول - کنار راه مالرو بیچوند به چرداول .

کوهستانی - گرمسیر - سکنه ۲۰۰ - شیعه - کردی .

آباز چشمه - محصول غلات لبنیات تریاک - شغل زراعت کله داری
راه مالرو .

دره چنار - dare-çenâr - ده از دهستان حومه شهرستان ملایر
۲۷ ک جنوب شهر ملایر - ۱۵ ک خاور راه شوسه ملایر به بروجرد .

کوهستانی - معتدل مالاریائی - سکنه ۵۹۸ - شیعه - فارسی .

آباز چشمه - محصول غلات دیم و آبی - شغل زراعت - صنایع دستی زنان قالی
بافی - راه مالرو :

دره حجیج - dare-hajij - ده از دهستان اورامان لهون بخش
پاوه شهرستان سنندج .

۳۰ ک شمال خاور پاوه - ۴ ک شمال رودخانه شیروان - ۱۲ ک راه نوسود
کوهستانی - معتدل - سکنه ۲۷۱ - سنی - کردی .

آباز زه آب دره نودوشه - لبنیات انواع میوه جات جزئی غلات - شغل باغبانی
کله داری مکاری .

راه مالرو و صعب العبور - صنایع دستی زنان شال کرباس بافی .

دره خشکه - dare-xoeke - ده از دهستان کلاترزان بخش رزاب
شهرستان سنندج .

۵۳ ک شمال خاور رزاب - ۶ ک خاور راه اتومبیل رو سنندج به مریوان
کوهستانی - گرمسیر - سکنه ۲۵۰ - سنی - کردی .

آباز چشمه - محصول غلات لبنیات و توتون - شغل زراعت و کله داری
راه مالرو .

دره خلیل - dare-xalil - ده از دهستان دینور بخش صحنه
شهرستان کرمانشاهان .

۴ ک شمال باختری صحنه - ۱۷ ک باختر شوسه کرمانشاه و سنقر

کوهستانی - سردسیر - سکنه ۲۹۶ - شیعه - کردی فارسی .

آباز چشمه - محصول غلات دیمی حبوبات تریاک توتون - شغل زراعت
راه مالرو .

دره خمپاره - dare-xompâre - نام پاسگاه مرز بانی و کمرگه
واقع در ۱۴ ک خاور قصر شیرین کنار شوسه در حدود ۵ کیلومتر
بامر ز ایران و عراق فاصله دارد .

دره دزدان - dare-dozdân - ده از دهستان سارال بخش
دیواندره شهرستان سنندج .

۲۲ ک باختر دیواندره - ۱ ک تبریز خاتون .

کوهستانی - سردسیر - سکنه ۷۶ - سنی - کردی .

آباز چشمه - محصول غلات حبوبات لبنیات - شغل زراعت - کله
داری - راه مالرو .

دره دهی - dare-dami - ده از دهستان بابا جانی بخش
نلات شهرستان کرمانشاهان .

۱۲ ک شمال باختری ده شیخ - ۲ ک رجبی .

کوهستانی - گرمسیر - سکنه ۶۰ - سنی - کردی .

آباز چشمه - محصول غلات حبوبات لبنیات - شغل زراعت کله داری
راه مالرو - ساکنین از طایفه بابا جانی هستند .

دره دول - dare-dul - ده کوچکی است از دهستان جوانرود
بخش پاوه شهرستان سنندج . فعلا مغرو به است .

دره راست - dare-râst - ده از دهستان کم ازان شهرستان ملایر -

۳۵ ک جنوب شهر ملایر - ۱۸ ک جنوب راه شوسه ملایر به اراک .

کوهستانی - معتدل مالاریائی - سکنه ۵۲۳ - شیعه - فارسی .

آباز چشمه و قنات - محصول غلات صیفی - شغل زراعت .

صنایع دستی زنان قالی بافی - راه مالرو .

دره زیارت - dare-ziyarat - ده از دهستان سرشیو بخش

مرکزی شهرستان سقز - ۴ ک جنوب سقز - ۳ و ۶ ک طاله جار .

کوهستانی - سردسیر - سکنه ۶۰۰ - سنی - کردی .

آباز چشمه و رودخانه - محصول غلات لبنیات حبوبات توتون - شغل
زراعت و کله داری - راه مالرو - در دو محل واقع شده بالا پائین سکنه

بالا ۴۰۰ نفر است .

دره ژاله - dare-jâle - ده از دهستان ازکله (گرمسیر قبادی)
بخش نلات شهرستان کرمانشاهان .

۲ ک جنوب ازکله - کنار راه فرعی از کله به سرپل ذهاب .

کوهستانی - سردسیر - سکنه ۱۰۰ - سنی - کردی .

آب از چشمه - محصول غلات برنج لبنیات - شغل زراعت و کله داری
دره سفته - dare-sefte - ده از دهستان حسین آباد بخش

دیواندره شهرستان سنندج .

۱۲ ک جنوب خاور دیواندره - ۶ ک خاور شوسه سنندج به دیواندره .

کوهستانی - سردسیر - سکنه ۲۶۰ - سنی - کردی .

شغل زراعت گله‌داری - صنایع دستی زنان قالیچه‌و گلیم بافی است - راه بهرطرف مارو.

بخشداری در این آبادی است - دبستان دارد.

دره شیخان - dare-ceyxân - ده از دهستان خورخوره بخش دیواندره شهرستان سنندج.

۶۴ ک باختر دیواندره - کنار راه مارو دیواندره به خورخوره.

کوهستانی - سردسیر - سکنه ۱۳۵ - سنی - کردی.

آب از رودخانه چشمه - محصول غلات حبوبات - شغل زراعت گله‌داری صنایع دستی زنان جاجیم بافی - راه مارو.

دره عثمان - dare-osmân - ده از دهستان قلقل رود شهرستان تویسرکان.

۲۴ ک جنوب شهر تویسرکان - ۴ ک جنوب برگچه.

کوهستانی - سردسیر - سکنه ۴۸ شیعه - فارسی و ترکی

آب از چشمه وزه آب دره محلی - محصول غلات انگور گردو صیفی لبنیات بادام ترناک توتون.

شغل زراعت و گله‌داری - صنایع دستی زنان قالی بافی - راه مارو تابستان از طریق جرا تا نزدیکی آبادی اتومبیل میتوان برد - مسجد دارد.

دره غول - dare-qul - ده از دهستان چهاربلوک بخش سینه رود شهرستان همدان.

۱۹ ک جنوب قصبه بهار - ۸ ک جنوب شوسه همدان کرمانشاه.

کوهستانی - سردسیر - سکنه ۴۹۲ - شیعه - ترکی.

آب از چشمه - محصول غلات توتون میوه لبنیات - شغل زراعت و گله‌داری - صنایع دستی زنان - راه مارو.

دره قیله - dare-qeble - ده از دهستان خور خوره بخش دیواندره شهرستان سنندج.

۵۹ ک شمال باختر دیواندره - ۱۲ ک جنوب شوسه دیواندره به سقر.

کوهستانی - سردسیر - سکنه ۲۰۰ - سنی - کردی.

آب از چشمه - محصول غلات توتون لبنیات عمل - شغل زراعت گله‌داری - راه مارو.

دره هران - dare-marân - ده از دهستان گوران شهرستان شاه آباد.

۳۸ ک شمال باختری گهواره - ۶ ک دوشیمان کنار و دخانه زمکان.

کوهستانی - سردسیر - سکنه ۳۵۰ - مسلمان - کردی فارسی.

آب از رودخانه زمکان و سراپ لول - محصول غلات حبوبات جزئی صیفی لبنیات.

شغل زراعت گله‌داری - راه مارو - از تیره تفنگچی هستند زمستان برای تلف احشام خود گرمسیر جکیران میروند.

در دوحل واقع به علیاوسفلا مشهور سکنه علیا ۲۰۰ نفر است.

دره میانه - dare-miyâne - ده از دهستان کمازان شهرستان ملایر.

آب از رودخانه و چشمه - محصول غلات حبوبات لبنیات قلمستان شغل زراعت گله‌داری - راه مارو - تابستان اتومبیل میتوان برد.

دره سفید - dare-sefid - ده از دهستان سرشیوه بخش مریوان شهرستان سنندج.

۲۰ ک خاور دژشاپور - ۲ ک شمال شوسه مریوان به سنندج.

کوهستانی - سردسیر - سکنه ۶۰ - سنی - کردی.

آب از چشمه ها - محصول غلات حبوبات لبنیات توتون.

شغل زراعت گله‌داری - راه مارو.

دره شاه‌پری - dare-câh-pari - ده از بخش دره شهر شهرستان ایلام.

۱۴ ک شمال باختری دره شهر - کنار راه مارو ایلام.

کوهستانی - گرمسیر - سکنه ۳۳۸ - شیعه - لکی.

آب از رودخانه صیمره - محصول غلات تریاک لبنیات حبوبات - شغل زراعت و گله‌داری.

در جنوب این ده بالای کوه آثار قلعه قدیمی وجود دارد.

دره شهر - dare-cahr - نام یکی از بخشهای ده گانه شهرستان ایلام خلاصه مشخصات آن بشرح زیر است.

حدود - از طرف شمال و خاور پرودخانه صیمره از طرف باختر به بخش پدیه از جنوب بکوه کبیر کوه.

آب و هوا - هوای قسمت شمال و شمال باختر این بخش گرمسیر مالاریایی و دشت است قسمت جنوب و جنوب خاور کوهستانی و هوای آن معتدل میباشد.

ارتفاعات - کبیر کوه در جنوب باختر بخش از شمال باختر به جنوب خاور کشیده شده است.

رودخانه - سه رودخانه در این بخش از کبیر کوه سرچشمه گرفته پس از مشروب نمودن قسمتی از اراضی قراء بخش پرودخانه صیمره منتهی می گردد عبارتند از رودخانه سیکان - رودخانه دره شهر - رودخانه شیخ مکان.

این بخش یکی از حاصلخیزترین نقاط شهرستان ایلام محسوب میگردد محصول دمه آن عبارت از غلات برنج تریاک لبنیات - شغل سکنه زراعت گله‌داری است.

راههای این بخش بهرطرف مارو می باشد.

این بخش از ۳۷ آبادی بزرگ و کوچک تشکیل شده جمعیت آن در حدود ۹ هزار نفر است. زبان مادری ساکنین لری لکی مذهب مسلمان شیعه اثنی عشری است. مرکز بخش آبادی دره شهر است نام قدیم آن صیمره بوده.

دره شهر - ده مرکز بخش دره شهر از شهرستان ایلام.

۱۱۵ کیلومتری جنوب خاور شهر ایلام واقع شده است.

کوهستانی - معتدل - سکنه ۲۵۰ - شیعه - لری لکی.

آب از چشمه و رودخانه - محصول غلات حبوبات تریاک برنج لبنیات

۲۴ك شمال دژ شاهپور - ۶ك راه باشه - ۴ك مرز ایران عراق .
 کوهستانی - سردسیر - سکنه ۱۸۰ - سنی - کردی .
 آب از چشمه - محصول غلات توتون لبنیات - شغل زراعت - راه مالرو
دروهوزان - dare-vazân - ده از دهستان خورخوره بخش
 مرکزی شهرستان سقز .

۲۰ك جنوب خاور سقز - ۵ك جنوب ده اسماعیلیه .
 کوهستانی - سردسیر - سکنه ۳۸۰ - سنی - کردی .

آب از چشمه - محصول غلات لبنیات حبوبات مختصر میوهجات - شغل
 زراعت و گلهداری - راه مالرو - در دو محل بقاصله ۱۰ کیلومتر
 واقع بالا و پائین نامیده میشوند سکنه پائین ۲۴۰ نفر است .

دروهوزان پائین ۵ك خاور دره اسماعیلیه و بالا ۵ك جنوب آن ده است .
دروهوزان - ده از دهستان سرشیو بخش مریوان شهرستان سنندج
 ۲۵ك شمال خاوری دژ شاهپور - ۱۲ك شمال شیخ عطار .

کوهستانی - سردسیر - سکنه ۵۰ - سنی - کردی .

آب از چشمهها - محصول غلات لبنیات - شغل زراعت و گلهداری
 راه مالرو .

دروهوزم - dare-vezm - ده از دهستان فعله کری بخش سقز
 کلیائی شهرستان کرمانشاهان .

۳۶ك شمال سقز - ۶ك شمال میخواران بالا .

کوهستانی - سردسیر - سکنه ۷۵ - شیعه - کردی فارسی .

آب از رودخانه ورمقان - محصول غلات حبوبات تریاک توتون - شغل
 زراعت قالیچه جاجیم پلاس بافی - راه مالرو .

دروهویان - dare-viyân - ده از دهستان بیلوار بخش کامیاران
 شهرستان سنندج .

۱۶ك باختر کامیاران - ۴ك جنوب خاور پشته .

کوهستانی - سردسیر - سکنه ۳۱۵ - سنی - کردی .

آب از چشمه - محصول غلات لبنیات - شغل زراعت و گلهداری
 راه مالرو .

در دو محل بقاصله یک کیلومتر واقع بالا و پائین معروف - سکنه پائین
 ۱۵۰ نفر است .

دروهویان - ده کوچکی است از دهستان سارال بخش دیواندره
 شهرستان سنندج .

۲ك جنوب باختری دیواندره - سکنه ۲۰ نفر .

دروهویان خشکه - dare-viyân-xocke - ده از دهستان
 خورخوره بخش دیواندره شهرستان سنندج .

۵۲ك باختر دیواندره - ۶ك خاور هولان آباد .

کوهستانی - سردسیر - سکنه ۲۲۸ - سنی - کردی .

آب از چشمه - محصول غلات توتون حبوبات لبنیات - شغل زراعت
 و گلهداری - صنایع دستی زنان جاجیم بافی - راه مالرو .

۲۸ك جنوب شهر ملایر - ۲۱ك راه شوسه ملایر بهاراک .

چلگه - معتدل مالاریائی - سکنه ۸۵۰ - شیعه - فارسی .

آب از قنات - محصول غلات - شغل زراعت .

صنایع دستی زنان قالی بافی - راه مالرو .

در دو محل بقاصله یک کیلومتر واقع به دره میانه بالا و پائین مشهور
 سکنه بالا ۶۲ نفر است .

دروه مراد - dare-morâd - ده از دهستان کمازان شهرستان ملایر
 ۳۸ك جنوب شهر ملایر - ۲۷ك جنوب راه شوسه ملایر بهاراک .
 کوهستانی - معتدل مالاریائی - سکنه ۴۳۱ - شیعه - فارسی .

آب از چشمه - محصول غلات تریاک - شغل زراعت - صنایع دستی
 زنان قالی بافی - راه مالرو .

دروه مراد بیگ - dare-morâd-beyg - ده از دهستان
 چهاربلوک بخش سیمینه رود شهرستان همدان .

۴ك جنوب همدان .

کوهستانی - سردسیر - سکنه ۲۱۹۰ - شیعه - فارسی .

آب از چشمه و رودخانه دره مراد بیگ - محصول انواع میوهجات - شغل
 زراعت و گلهداری - دهستان دارد - تا نزدیکی آبادی اتومبیل میتوان
 برد - تابستان از شهر همدان برای هوا خوری به باغات این ده
 میروند .

دروه میرزا - dare-mirzâ - ده از دهستان خزل شهرستان
 نهاوند .

۴ك شمال باختری شهر نهاوند - کنار راه مالرو قره ناس به
 فیروز آباد پائین .

کوهستانی - سردسیر مالاریائی - سکنه ۵۸ - شیعه - لری و فارسی .
 آب از چشمه - محصول غلات دیمی کتیرا لبنیات - شغل زراعت و
 گلهداری - راه مالرو - ایل تراکشوند برای تعلیف احشام باین ده
 میآیند .

دروه ناحی - dare-nâxi - ده از دهستان اورامان بخش رزآب
 شهرستان سنندج .

۲۷ك شمال باختر رزآب - ۲ك خاور راه اتومبیل رومریوان به رزآب
 کوهستانی - معتدل - سکنه ۱۵۰ - سنی - کردی .

آب از چشمه - محصول غلات لبنیات - شغل زراعت و گلهداری
 راه مالرو .

دروه نیجه - dare-neyje - ده از بخش گودات شهرستان
 شاه آباد .

۲۱ك شمال باختری گهواره - ۳ك گورگاورز .

کوهستانی - سردسیر - سکنه ۱۵۰ - مسلمان - کردی فارسی .

آب از چشمه - محصول غلات حبوبات لبنیات - شغل زراعت و گلهداری
 راه مالرو - از تیره بهرامی قلغانی هستند .

دروه وارن - dare-vârân - ده از دهستان مرکزی بخش
 مریوان شهرستان سنندج .

دريله-derile - ده ازدهستان کلاترزان بخش رزاب شهرستان سنندج.

۲۰ ک شمال خاوررزاب - ۱۵ ک جنوب شوسه مریوان به سنندج کوهستانی - سردسیر - سکنه ۵۰ - سنی - کردی.

آب از چشمه - محصول غلات - توتون - شغل زراعت - راه مالرو.

دزاور-dezavar - ده ازدهستان اورامان لهون بخش پاوه شهرستان سنندج.

۴ ک شمال باختری پاوه - ۶ ک شمال نوسود - کنار مرز ایران و عراق کوهستانی - سردسیر - سکنه ۶۵۹ - سنی - کردی فارسی.

آب از چشمه ها - محصول لبنیات انواع میوه جات مختصر غلات - شغل باغبانی و گلهداری مکاری - صنایع دستی شال کرباس بافی - راه مالرو و صعب العبور.

دزکده-dozkade - ده ازدهستان جیکران (گرمسیر ولد بیگی) بخش ثلاث شهرستان کرمانشاهان.

۱۲ ک جنوب خاور سر قلعه - کنار راه فرعی سر بل زهاب به از گله دشت - گرمسیر - سکنه ۷۵ - سنی - کردی.

آب از چشمه - محصول غلات حبوبات دیم لبنیات - شغل زراعت و گلهداری - زمستان در حدود ۲۰ طایفه قلخانی کودکان برای تعلیف احشام و زراعت حدود این ده میآیند.

دزلی-dezli - ده ازدهستان اورامان بخش رزاب شهرستان سنندج.

۳۰ ک شمال رزاب - ۹ ک باختر اتومبیل رومریوان به رزاب کوهستانی - سردسیر - سکنه ۷۰۰ - سنی - کردی

آب از چشمه وزه آب دره معلی - محصول غلات لبنیات توتون - شغل زراعت گلهداری پیلهور و صید جانور - صنایع دستی زنان کرباس بافی راه مالرو و صعب العبور.

این ده محصور بارتفاعات صعب العبور راه مریوان از تنگه بطول ۹ کیلومتر عبور میکند در موقع بارندگی عبور از تنگه غیر ممکن است خط الراس ارتفاعات باختری مرز ایران عراق و راه مالرو بکشور عراق دارد.

دژ شاهپور-dej-câh-pur - قصبه مرکز بخش مریوان شهرستان سنندج.

در ۱۳۰ کیلومتری باختر سنندج واقع مختصات جغرافیائی آن بشرح زیر است:

طول ۴۶ درجه و ۱۰ دقیقه - عرض ۳۵ درجه و ۳۲ دقیقه ارتفاع از سطح اقیانوس ۱۳۱۱ متر مسافت آن نسبت به نقاط مهم مجاور خود بشرح زیر است:

دژ شاهپور به سنندج ۱۳۰ کیلومتر

دژ شاهپور بآبادی باشه ۲ کیلومتری مرز ۲۴ کیلومتر

• • • رزآب مرکز بخش آویهنک • • •

نام قدیم این محل قلعه مریوان بوده قلعه خرابه قدیمی آن در جنوب

درویان شیخ احمد-dare-viyân-ceyx-ahmad

ده از دهستان خورخوره بخش دیواندره شهرستان سنندج.

۶ ک باختر دیواندره - ۶ ک باختر مولان آباد.

کوهستانی - سردسیر - سکنه ۱۱۸ - سنی - کردی.

آب از چشمه - محصول غلات حبوبات لبنیات - شغل زراعت و گلهداری

صنایع دستی زنان جاجیم بافی - راه مالرو

درویس بریموند-dare-veys-berimevand

ده از دهستان خالصه بخش مرکزی شهرستان کرمانشاهان.

۳۷ ک شمال باختر کرمانشاه - کنار شوسه روانسر و رودخانه قره سو.

دامنه - سردسیر - سکنه ۱۸۸ - تبعه - کردی فارسی.

آب از رودخانه قره سو - محصول غلات حبوبات دیمی لبنیات - شغل

زراعت - به این ده شاهرضا نیز مشهور است.

دروهرد-dare-hard - ده از دهستان سرشیو بخش مریوان

شهرستان سنندج

۷۲ ک خاور دژ شاهپور - ۱۵ ک شمال خاوری پاسگاه تپونه.

کوهستانی - سردسیر - سکنه ۷۵ - سنی - کردی.

آب از چشمه ها - محصول غلات لبنیات توتون - شغل زراعت و

گلهداری - راه مالرو.

دروهوان-dare-hovân - ده ازدهستان خور خوره بخش

دیواندره شهرستان سنندج.

۴ ک باختر دیواندره - ۱۰ ک شمال باختر بست.

کوهستانی - سردسیر - سکنه ۱۱۰ - سنی - کردی.

آب از رودخانه و چشمه - محصول غلات حبوبات لبنیات - شغل زراعت

و گلهداری - راه مالرو.

دروباب-dare-yâb - ده از دهستان جوانرود بخش پاوه

شهرستان سنندج.

۳ ک جنوب باختر پاوه - کنار رودخانه ليله.

کوهستانی - گرمسیر - سکنه ۸۰ - سنی - کردی.

آب از رودخانه ليله - محصول لبنیات سقز کثیرا بلوط - راه مالرو

و صعب العبور.

دری-dari - ده ازدهستان بالک بخش مریوان شهرستان سنندج

۱۸ ک جنوب خاور دژ شاهپور - ۱۴ ک جنوب راه اتومبیل رو سنندج

به مریوان.

کوهستانی - سردسیر - سکنه ۳۵ - سنی - کردی.

آب از رودخانه چشمه و قنات - محصول غلات حبوبات لبنیات توتون

شغل زراعت و گلهداری - راه مالرو.

دری بر-dari-bar - ده کوچکی است ازدهستان اورامان لهون

بخش پاوه - شهرستان سنندج.

۲۴ ک شمال باختر پاوه - کنار راه اتومبیل رو پاوه به نوسود.

غرفه ۴۰ سکه

قصبه فعلا مورد استفاده پادگان نظامی بخش است.

در این قصبه قریب ۶۰ باب دکان وجود دارد که در اطراف چهارخیابان کوچک که از فلکه مرکزی آن منشعب میگردد واقع شده و آب آن از قنات تامین میشود و در مرکز فلکه مظهر میگردد بیشتر ساکنین قصبه کارمند ادارات دولتی و افراد پادگان نظامی هستند بطور کلی در حدود ۶۰۰ نفر سکنه دارد از طرف سازمان شاهنشاهی خدمات اجتماعی درمانگاهی در علیای قصبه ساخته شده و مورد استفاده ساکنین و قراء مجاور است

در فصل تابستان و غیر بارانی همه روزه بین سندیج و دژ شاهپور اتومبیل رفت و آمد میکند. دژ شاهپور از نظر نظامی دارای اهمیت فوق العاده و قابل توجه است - سر بازرخانه پادگان در ۳ کیلومتری خاور آبادی در اراضی ده موسک بنا شده است.

راضی حاصلخیز مجاور دژ شاهپور تا حدود دریاچه زریوار از نظر کشاورزی بسیار قابل ملاحظه در صورت بکار بردن اصول کشاورزی بطریق علمی با وسایل لازمه ممکن است حداکثر استفاده را از آن برد قصبه بوسیله تلفن با سندیج مربوط است.

ادارات دولتی آن عبارتند از مرزبانی - گمرک - بخشداری - پست و تلگراف - بهداشتی - غله - دخانیات.

دژن - dejen - ده از دهستان بیلواری بخش کامیاران شهرستان سندیج ۵۸ ک شمال باختر کامیاران - ۶ کی جنوب باختری پالنگان .

کوهستانی - سردسیر - سکنه ۲۵۸ - سنی - کردی .
آب از چشمه - محصول غلات لبنیات حبوبات - شغل زراعت و گلهداری
راه مالرو .

دستجرد - dast-jerd - ده از دهستان چهاربلوک بخش سیمینه رود شهرستان همدان .

۲۵ ک شمال همدان - ۹ ک باختر شوسه همدان به تهران .
دشت - سردسیر - سکنه ۱۵۴ - شیمه - ترکی فارسی .
آب از قنات - محصول غلات حبوبات صیفی لبنیات - شغل زراعت و گلهداری - صنایع دستی قالی بافی .

دبستان - ۴ باب دکان - زیارت گاهی دارد - تابستان از راه لتکاه اتومبیل میتوان برد .

دستجرد ۵ - ده از دهستان حاجیلو بخش کبودرآهنگ شهرستان همدان ۵ ک شمال کبودرآهنگ - ۴ ک خاور اتومبیل رو کبودرآهنگ به دمق .

جلگه - سردسیر - سکنه ۱۳۰ - شیمه - ترکی .
آب از رشته قنات و در بهار از رودخانه دمق - محصول غلات حبوبات انگور صیفی - شغل زراعت و گلهداری - صنایع دستی قالی بافی راه مالرو - تابستان از کبودرآهنگ اتومبیل میتوان برد .

دستجرد ۵ - dast-jerde - ده از دهستان خدا بنده لو بخش صحنه شهرستان کرمانشاهان .

۱۳ ک شمال باختر صحنه - کنار رودخانه کنگر شاه .
کوهستانی - سردسیر - سکنه ۳۲۵ - شیمه - کردی فارسی .

آب از رودخانه کنگر شاه - محصول غلات میوهجات حبوبات تریاک قلمستان - شغل زراعت - راه مالرو .

در دو محل بفاصله ۱ کیلومتر واقع به دستجرده علیا و سفلی مشهور سکنه علیا ۹ نفر است .

دستک - dastak - ده از دهستان ذهاب بخش سر بل ذهاب شهرستان قصر شیرین .

۱۰ ک شمال باختری سر بل ذهاب - کنار راه فرعی یاویسی .

دشت - گرمسیر مالاریائی - سکنه ۱۵۰ - سنی - کردی فارسی .

آب از سراب سید صادق و نهرو لاش - محصول غلات برنج صیفی توتون لبنیات - شغل زراعت و گلهداری .

دستوار - dastevar - ده از بخش دهلران شهرستان ایلام .

۴ ک باختر دهلران - ۲ ک شمال شوسه دهلران به نصریان .

کوهستانی - معتدل - سکنه ۸۰ - شیمه - کردی .

آب از چشمه - محصول غلات روغن پشم - شغل زراعت و گلهداری . ساکنین از طایفه موس هستند .

دسر دی - deserdi - ده از دهستان باباجانی بخش ثلاث شهرستان کرمانشاهان .

۱۶ ک شمال باختری ده شیخ .

کوهستانی - سردسیر - سکنه ۱۵۰ - سنی - کردی .

آب از چشمه و رودخانه گردی قاسمان - محصول غلات حبوبات لبنیات شغل زراعت گلهداری - راه مالرو - ساکنین از طایفه باباجانی هستند

دشت آباد - dact-âbâd - ده از دهستان ترک شهرستان ملایر

۴ ک شمال شهر ملایر - ۱۵ ک خاور راه شوسه ملایر به همدان .

جلگه - معتدل مالاریائی - سکنه ۴۱۰ - شیمه - ترکی و فارسی .

آب از قنات - محصول غلات لبنیات - شغل زراعت گلهداری .

صنایع دستی زنان قالی بافی - راه مالرو .

دشت آباد - ده از بخش دره شهر شهرستان ایلام .

۶ ک شمال باختر دره شهر - ۳ ک جنوب راه مالرو دره شهر به همدان

جلگه - گرمسیر مالاریائی - سکنه ۱۸۲ - شیمه - لری .

آب از رودخانه سیکان - محصول غلات تریاک حبوبات لبنیات - شغل زراعت و گلهداری - راه مالرو - چادر نشین هستند .

دشت حر - dact-hor - نام دشتی است حاصل خیز در دهستان باباجانی بخش ثلاث شهرستان کرمانشاهان .

این دشت در ۲۵ کیلومتری جنوب خاوری ده شیخ واقع شده زارعین قراخ انجیر لوسه - مه تیان - وانی سر - زیارت تمر مات - برکش -

کانی دانیار - قلقله - قجر - گریشه در این دشت زراعت دیم می نمایند .

دشت طال - dact-tâl - نام یکی از دهستانهای هفتکانه بخش

بانه شهرستان سقز .

این دهستان در باختر بخش واقع محدود است از شمال بدهستان ندر شیر

از جنوب بدنهستانهای پشت آرابا و آلوت - از خاور بدنهستان سبدلو از باختر برودخانه زاب کوچک که بین سردشت و بانه واقع شده است. منطقه دهستان کوهستان جنگلی هوا سردسیر و نسبت بسایر دهستان های بانه معتدل تر است.

محصول عمده دهستان انواع محصول جنگلی مانند مازوح گز انگبین سقز چوب ذغال و مختصر غلات و لبنیات است.

بلندترین کوه دهستان که تقریباً در وسط دهستان واقع شده کوه معروف به هفتوان میباشد که از سطح اقیانوس ۱۷۳۵ متر ارتفاع است گودترین محل دهستان آبدی و یک در کنار رودخانه زاب است که ۱۱۰ متر ارتفاع دارد.

رودخانه سیوج که از آبدی سیوج سرچشمه گرفته در طول دهستان جاری و برودخانه زاب کوچک منتهی میگردد.

راه شوسه بانه سردشت از خاور دهستان میگردد تا بستان و فصل خشکی از شوسه مسکور به اکثر قراء دهستان اتومبیل میتوان برد.

دهستان دشت طال از ۲۶ آبدی تشکیل شده سکنه آن در حدود دوهزار نفر قراهمم آن بشرح زیر است - سیوج - سیاه حومه - نمازگاه - زرو او یعقوب آباد.

زبان مادری ساکنین کردی - مذهب مسلمان سنی است.

دشت قلبی - dact-qalbi - ده از دهستان اورامان بخش رزاب شهرستان سنندج.

۲۳ ک جنوب خاور رزاب - کنار رودخانه سیروان.

کوهستانی - سردسیر - سکنه ۲۵۰ - سنی - کردی.

آب از رودخانه سیروان - محصول مختصر غلات لبنیات - شغل زراعت گله داری - کیوه کشی - کر باس شال بافی - راه مارو و صعب البور.

دشته - dactele - ده از دهستان درو فرامان بخش مرکزی شهرستان کرمانشاهان

۲۶/۵ ک جنوب خاوری کرمانشاه - جنوب رودخانه قره سو.

دشت - سردسیر - سکنه ۱۲۶ - شیعه - کردی فارسی.

آب از فاضل آب سردشته و قنات - محصول غلات حبوبات صیفی لبنیات شغل زراعت گله داری - راه مارو.

دشت لیل - dact-leyl - ده کوچکی است از بخش گوران شهرستان شاه آباد.

۴۶ ک شمال باختر کهواره - سکنه ۴۰ نفر - از تیره اسپری قلخانی هستند.

مزرعه دشت مورت که در آمار حسین آباد دشت سورت نوشته شده جزء این ده است.

دشته - dacte - ده از دهستان هراه بخش رزن شهرستان همدان ۷ ک جنوب قصبه رزن - کنار راه کوریجان به هراه.

جلگه - سردسیر - الماریایی - سکنه ۴۵۰ - شیعه - ترکی.

آب از قنات - محصول غلات لبنیات حبوبات صیفی.

شغل زراعت گله داری - راه مارو - تا بستان اتومبیل میتوان برد.

دشته حلول - dactile-halul - ده از دهستان وادیگی بخش ثلاث شهرستان کرمانشاهان.

۱۶ ک جنوب خاوری نهر آب - ۲ ک حلول.

کوهستانی - سردسیر - سکنه ۵۰ - سنی - کردی.

آب از چشمه و سراب حلول - محصول غلات لبنیات برنج میوجات - شغل زراعت و گله داری - راه مارو - ساکنین از طایفه ولد بیگی هستند.

دشه - dece - ده از دهستان اورامان لهون بخش پاوه شهرستان سنندج.

۱۴ ک شمال باختر پاوه - ۷ ک باختر راه اتومبیل رو پاوه به نوسود کنار رودخانه شمشیر.

کوهستانی - سردسیر - سکنه ۵۷۵ - سنی - کردی فارسی.

آب از رودخانه شمشیر و چشمه سرطاویران - محصول انواع میوجات لبنیات عدل مخصوصا انار - شغل مکاری باغبانی گله داری - راه مارو.

در خاور دشه تپه ای بنام پاسگاه وجود دارد که در بالای آن آثار آبنیه قدیم منجمله حوض سنگی وجود دارد مسجد آن نیز قدیمی است دشه یکی از قراء قدیمی بخش است.

دگاشیخان - degâ-ceyxân - ده از دهستان بالک بخش مریوان شهرستان سنندج.

۱۵ ک جنوب دژ شاهپور - سر راه اتومبیل رو مریوان به زاب.

کوهستانی - سردسیر - سکنه ۲۰۰ - سنی - کردی.

آب از چشمه و قنات - محصول غلات حبوبات لبنیات توتون - شغل زراعت گله داری - راه اتومبیل رو.

دگگه - degâgâ - ده از دهستان زاوه رود بخش رزاب شهرستان سنندج.

۷ ک جنوب خاور رزاب - کنار راه مارو زراب به پاوه.

کوهستانی - سردسیر - سکنه ۷۱۰ - سنی - کردی.

آب از چشمه - محصول غلات حبوبات لبنیات انگور گردو زرد آلو و میوجات جنگلی - شغل زراعت گله داری مکاری ذغال فروشی - راه مارو.

دگگه - degâgâh - ده از دهستان جوانرود بخش پاوه شهرستان سنندج.

۶ ک جنوب باختر پاوه - کنار رودخانه لیل.

کوهستانی - سردسیر - سکنه ۹۰ - سنی - کردی.

آب از چشمه - محصول لبنیات و محصولات جنگلی مانند جوز بلوط سقز و غلات دریلاق.

راه مارو و صعب العبور - تا بستان ییلاق جنوب باختر شمشیر میروند.

دگگه - degâgâh - ده از دهستان خورخوره بخش دیواندره شهرستان سنندج.

۸ ک جنوب باختر دیواندره - ۶ ک مرز ایران عراق - دره در حدود شیلر

کوهستانی - سردسیر - سکنه ۱۸۲ - سنی - کردی.

دلو حسن آباد - **dalū-hasan-âbâd** - ده از دهستان باوند پور بخش مرکزی شهرستان شاه آباد.

۱۵ ک شمال خاوری شاه آباد - ۱ ک جنوب حسن آباد کنار شوسه دشت - سردسیر - سکنه - ۳۶۵ - شیعه - کردی فارسی .
آب از فئات - غلات صیفی چغندر قند حبوبات لبنیات - شغل زراعت و گله داری - گله داران زمستان بمله یعقوب سر بل دهاپ میروند
دله مرز - **dale-marz** - ده از دهستان اورامان بخش رزاب شهرستان سنندج .

۲۶ ک جنوب خاور رزاب - کنار رودخانه رزاب .
کوهستانی - معتدل - سکنه ۲۳۱ - سنی - کردی .
آب از رودخانه سیروان و چشمه - محصول غلات لبنیات - شغل زراعت گله داری کرباس بافی و شال - راه مارو و صعب العبور .
پل آجری سنگی قدیمی دارد .
اکثر درویش هستند .

دلی محمد - **dali-mohammad** - ده از دهستان خدا بندلو بخش قروه شهرستان سنندج .
۲۰ ک جنوب خاوری گل تپه - ۱۰ ک خاور شوسه همه ان - بیجار .
کوهستانی - سردسیر - سکنه ۴۵۰ - شیعه - ترکی .
آب از چشمه - محصول غلات انگور صیفی لبنیات حبوبات - شغل زراعت راه مارو .

تابستان از طریق گنبدان اتومبیل میتوان برد .

دم باد - **dom-bâdâm** - ده از دهستان کنگاور بخش کنگاور شهرستان کرمانشاهان .
۴/۵ ک شمال کنگاور .

دامنه - سرد معتدل - سکنه ۱۹۴ - شیعه - فارسی کردی .
آب از سراب قش - غلات حبوبات چغندر قند پنبه تریاک قلمستان - شغل زراعت راه مارو .

دم دراز - **dom-derâz** - ده از دهستان هرسم بخش مرکزی شهرستان شاه آباد .
۱/۵ ک جنوب خاوری هرسم - جنوب خاوری شاه آباد .

دشت - سردسیر - سکنه ۱۳۰ - شیعه - کردی فارسی .
آب از چاه - محصول فلات دیم لبنیات - شغل زراعت گله داری - راه مارو .
دم شاطر - **dom-câter** - ده از دهستان آورزمان شهرستان ملایر .

۳۰ ک شمال باختری شهر ملایر - ۱۲ ک باختر راه شوسه ملایر به همدان .
چلگه - معتدل مالاریایی - سکنه ۱۱۵۳ - شیعه - ترکی .

آب از چشمه - محصول غلات تریاک - شغل زراعت - صنایع دستی زنان قالی بافی - راه مارو .

دهق - **damaq** - قصبه مرکز دهستان سرد رود بخش رزن - شهرستان همدان .

آب از چشمه - محصول غلات توتون حبوبات لبنیات - شغل زراعت گله داری - راه مارو .

ده ایران - **degâyerân** - ده از بخش حومه شهرستان سنندج ۷ ک جنوب سنندج - ۳ ک باختر راه شوسه سنندج بکرمانشاه .
کوهستانی - سردسیر - سکنه ۱۲۰ - سنی کردی .
آب از چشمه - محصول غلات - شغل زراعت گله داری - راه مارو .
ده گن - **dagen** - ده از دهستان گاورد بخش کامیاران شهرستان سنندج .

۵۸ ک شمال خاور کامیاران ۱۰ ک شمال خاور امیر آباد .
کوهستانی - سردسیر - سکنه ۲۱۵ - سنی - کردی .
آب از چشمه - محصول غلات لبنیات - شغل زراعت گله داری - راه مارو
دل - **dal** - ده از دهستان اورامان بخش رزاب شهرستان سنندج ۲۵ ک جنوب خاور رزاب - کنار رودخانه سیروان .

کوهستانی - سردسیر - سکنه ۷۷۵ - سنی - کردی .
آب از چشمه - محصول غلات لبنیات - شغل زراعت کسب تهیه سقر کرباس شال بافی گیوه دوزی - راه مارو و صعب العبور .
دلبران - **del-barân** - ده از دهستان اسفند آباد بخش قروه شهرستان سنندج .

۲۳ ک شمال خاوری قروه - ۹ ک شمال خاو - مجین .
تپه ماهور - سردسیر - سکنه ۱۷۳ - شیعه - ترکی فارسی .

آب از چشمه - محصول غلات و انگور حبوبات لبنیات - شغل زراعت و گله داری - صنایع دستی زنان قالیچه جاجیم گلیم بافی - دبستان دارد راه مارو - تابستان از طریق دوسر اتومبیل میتوان برد .
دلفان آباد - **delfân-âbâd** - ده از بخش دره شهر شهرستان ایلام .

۹ ک شمال باختر دره شهر - ۱۰/۵ ک جنوب راه مارو ایلام بهندمنی .
کوهستانی - گرمسیر مالاریایی - سکنه ۱۴۸ - شیعه - لکی .

آب از رودخانه سیکان - محصول غلات تریاک حبوبات لبنیات - شغل زراعت و گله داری - راه مارو چادر نشین هستند
دلک - **dalak** - ده از دهستان بیلاق بخش قروه شهرستان سنندج

۳۶ ک شمال باختری قروه - کنار رودخانه بای تهر .
چلگه - سردسیر - سکنه ۱۶۵ - سنی - کردی .

آب از رودخانه آرزند - محصول غلات لبنیات توتون - شغل زراعت گله داری - صنایع دستی زنان قالیچه جاجیم گلیم بافی - راه مارو .
دلو آمده - **dalv-âmade** - ده از دهستان حسین آباد بخش دیواندره شهرستان سنندج .

۸ ک شمال باختر حسین آباد - ۴ ک باختر شوسه جدید سنندج بسقر کوهستانی - سردسیر - سکنه ۱۵۰ - سنی - کردی .

آب از رودخانه و چشمه - محصول غلات حبوبات لبنیات - شغل زراعت گله داری - راه مارو .

۲۴ ک شمال باختری قصبه رزن - ۳۰ ک شمال خاوری کبودرآهنگ
جلگه - سردسیر - سکنه ۷۵ - شیعه - ترکی .
آب از زه آب رودخانه های پاینده و کلکور و چشمه - محصول غلات
لبنیات قلمستان - صیفی - شغل زراعت گله داری کب .
بیمارستان - تختخوابی بنام زهرای زاهدی و یک باب دبستان
۴۰ ک باب دکاگیر و دو مسجد دارد .

ده یو - dameyu - ده از دهستان اورامان بخش رزاق
شهرستان سنندج .

۲۴ ک شمال باختر رزاق - ۸ ک باختر راه اتومبیل رو مریوان به رزاق
۲ ک در کی .
کوهستانی - معتدل - سکنه ۱۰۰ - سنی - کردی .
آب از چشمه - محصول غلات لبنیات - شغل زراعت گله داری - صنایع دستی
زنان شال بافی - راه مالرو .

دندانزه - dandâne - ده از دهستان گیلان - بخش گیلان
شهرستان شاه آباد .

۱۱ ک شمال باختر گیلان - ۲ ک جنوب شوشه گیلان به قصر شیرین
دشت - گرمسیر مالاریائی - سکنه ۱۵۰ - شیعه - کردی فارسی .
آب از رودخانه گیلان - محصول غلات برنج توتون تریاک حبوبات
پنبه لبنیات صیفی - شغل زراعت گله داری - از طایفه کلهر هستند
راه مالرو .

دنگله کهریز - dengele - kahriz - ده از دهستان چهار
بلوک بخش سبینه رود شهرستان همدان .

۱۶ ک خاور همدان - ۳ ک شمال شوشه همدان بملایر .
کوهستانی - سردسیر - سکنه ۱۰۵ - شیعه - ترکی فارسی .
آب از قنات و رودخانه قوری چای - محصول غلات حبوبات انگور
قلمستان - شغل زراعت و سنگ تراشی - صنایع دستی زنان قالی بافی
راه فرعی از صریق کنجینه دارد .
ارتفاعات - کنار آبادی سنگ ساختمانی استخراج به شهر حمل می نمایند

دنگی - dangi - ده کوچکی است از بخش گوران شهرستان
شاه آباد .

۶۰ ک شمال باختری گهواره - حدود پالان - سکنه ۱۰۰ نفر - از تیره
اسبری قلغانی هستند .

دنه - dane - ده از بخش زرین آباد شهرستان ایلام .
۱۵ ک جنوب باختری پهل ۲ ک شمال راه مالرو دهلران به ارکواز .
کوهستانی - سردسیر - سکنه ۱۵۰ - شیعه - کردی بهر بی آشنا .
آب از چشمه و شور آب - محصول غلات لبنیات تریاک - شغل زراعت گله داری
راه مالرو - چادر نشین هستند .

دو آب - do-âb - ده از دهستان خدا بند لو بخش صحنه شهرستان
کرمانشاهان .

۱۲ ک شمال باختر صحنه .
کوهستانی - سردسیر - سکنه ۲۳۸ - شیعه - کردی فارسی .

آب از چشمه - محصول غلات آبی دیمی میوجات تریاک حبوبات -
شغل زراعت - راه مالرو .

دو آب - ده از دهستان خزل شهرستان نهاوند .
۵۰ ک شمال باختری شهر نهاوند - ۴ ک جنوب آران .
کوهستانی - سردسیر مالاریائی - سکنه ۱۵۸ - شیعه - لری و فارسی .
آب از رودخانه آران - محصول غلات تریاک توتون پنبه چغندر حبوبات
لبنیات - شغل زراعت و گله داری - صنایع دستی جاجیم بافی - راه مالرو .
ایل ترکشوند در تابستان برای تفریح احشام باین ده می آیند .

دو آب - ده از دهستان میان دربند بخش مرکزی شهرستان
کرمانشاهان .

۱۸ ک شمال کرمانشاه - ۱ ک باختر شوشه سنندج بین دو رودخانه قرسوه
رودخانه راز آور .
دشت - سردسیر - سکنه ۱۳۰ - شیعه - کردی فارسی .
آب از رودخانه راز آور و قره سو - محصول غلات دیمی لبنیات - شغل زراعت
راه مالرو .
۱ کیلومتری باختر شوشه کرمانشاه کردستان و ۲ ک جنوب قرانچی

دو آب الله یار خانی - do-âb-allâh-yâr-xâni - ده از
دهستان خالصه بخش مرکزی شهرستان کرمانشاهان .
۴ ک شمال باختری کرمانشاه - ۱ ک جنوب شوشه روانسر .
دشت - سردسیر - سکنه ۱۷۰ - شیعه - کردی فارسی .
آب از رودخانه مرگ - غلات دیمی لبنیات - شغل زراعت .

دوازده امام - davâzdah-emâm - ده از دهستان قلعه
شاهین بخش سرپل ذهاب شهرستان قصر شیرین .
۹ ک جنوب خاوری سرپل ذهاب - کنار راه فرعی کلاوه .
دشت - گرمسیر - سکنه ۱۰۰ - شیعه - کردی فارسی .
آب از سراب قلعه شاهین - محصول غلات برنج قلمستان تریاک توتون
لبنیات پنبه - شغل زراعت گله داری - راه مالرو .

دو باراه - do-barâle - ده از دهستان چهاردولی بخش اسدآباد
شهرستان همدان .

۱۹ ک شمال باختر قصبه اسدآباد - کنار راه مالرو اسدآباد به قروه
کردستان .
جلگه - سردسیر - سکنه ۳۵۲ - شیعه - کردی فارسی .
آب از رودخانه شباب - محصول غلات لبنیات حبوبات - شغل زراعت و گله داری
صنایع دستی زنان قالی بافی - راه مالرو - تابستان از طریق سولچه
اتومبیل میتوان برد .

دو برجی - do-borji - ده از دهستان ماهیدشت بالا بخش مرکزی
شهرستان کرمانشاهان .
۲۱ ک جنوب کرمانشاه - ۳/۵ ک جنوب سرو نو .
دشت - سردسیر - سکنه ۱۸۰ - شیعه - کردی فارسی .
آب از رودخانه مرگ - محصول غلات حبوبات چغندر قند صیفی - شغل

زراعت - راه مارو - تابستان از سرونو تا کنار رودخانه اتومبیل میآید
دو تپه-do-tappe - ده از دهستان خالصه بخش مرکزی شهرستان
 کرمانشاهان .

۲۶ ک شمال باختری کرمانشاه - ۲ ک راه فرعی دوچقا .
 دشت - سردسیر - سکنه ۱۲۰ - شیعه - کردی فارسی .

آب از چاه - محصول غلات حبوبات دیمی لبنیات - شغل زراعت .
دو چشمه-do-Çacme - ده از دهستان میان دربند بخش مرکزی
 شهرستان کرمانشاهان .

۲۷ ک شمال کرمانشاه - ۵ ک خاورشوسه کردستان .
 دامنه - سردسیر - سکنه ۱۰۰ - شیعه - کردی فارسی .

آب از چشمه - محصول غلات حبوبات دیم لبنیات - راه از شوسه تابستان
 اتومبیل میتوان برد .

دو چقا-do-Çeqâ - ده از دهستان خالصه بخش مرکزی شهرستان
 کرمانشاهان .

۳۷ ک شمال باختری کرمانشاه - ۵ ک خاورشاه گذار که سر راه شوسه
 روانسر واقع است .

دشت - سردسیر - سکنه ۳۳۰ - شیعه - کردی فارسی .
 آب از چاه - محصول غلات حبوبات دیم لبنیات - شغل زراعت - راه
 فرعی آن در آبادی باوری از شوسه کرمانشاه روانسر منشعب میشود

تابستان با کتر قراء مجاور اتومبیل میتوان برد .

دو چقادرویش-do-Çeqâ-darvic - ده از بخش سنجابی
 شهرستان کرمانشاهان .

۱۷ ک جنوب خاوری کوزران - ۲ ک خاور راه فرعی کوزران به چهارزبر
 دشت - سردسیر - سکنه ۱۲۰ - شیعه - کردی فارسی .

آب از چاه - محصول غلات حبوبات دیم لبنیات - شغل زراعت گله داری
 راه مارو - تابستان میتوان اتومبیل برد .

دودان-dudân - ده از دهستان جوانرود بخش پاوه شهرستان سنندج .
 ۲ ک باختر پاوه - ۵ ک باختر دودان .

کوهستانی - سردسیر - سکنه ۳۱۷ - سنی - کردی فارسی .
 آب از چشمه - محصول غلات حبوبات توتون لبنیات گردو - شغل
 زراعت و گله داری - راه مارو .

دور آباد-dur-âbâd - ده از دهستان ۲ بخش هرسین شهرستان
 کرمانشاهان .

۲۵ ک جنوب باختری هرسین - ۵ ک گنجوان .
 کوهستانی - سردسیر - سکنه ۹۸ - شیعه - کردی فارسی .

آب از چشمه - محصول غلات - راه مارو .
 مزرعه چنار جزء این آبادی است .

دورابهن-do-râ-pahn - به جهان آباد مراجعه شود .
دور دشت-dur-duct - به موسی علیا و سفلی وسطی مراجعه شود

دورود-do-rud - ده از دهستان اورامان بخش رزاب شهرستان
 سنندج

۹ ک شمال باختر رزاب - ۱ ک باختر اتومبیل رومریوان به رزاب .
 کوهستانی - کنار رودخانه - معتدل - سکنه ۲۹۰ - سنی - کردی .

آب از چشمه و رودخانه رزاب - محصول غلات توتون - شغل زراعت و
 گله داری - راه مارو - در کوه غربی این ده غاری بنام غار ابدالان

وجود دارد .
دور یجان-durijân - ده از دهستان آوزمان شهرستان ملایر .

۳۳ ک باختر شهر ملایر - ۱ ک باختر شوسه ملایر بهمدان .
 جلگه - معتدل مالاریائی - سکنه ۴۸۳ - شیعه - فارسی .

آب از چشمه - محصول غلات دیم - شغل زراعت - صنایع دستی قالی
 بافی - راه مارو - دبستان دارد

دور یسان-durisân - ده از دهستان اورامان لهن بخش پاوه
 شهرستان سنندج .

۴ ک جنوب پاوه - کنار راه اتومبیل رو پاوه به روانسر .
 کوهستانی - سردسیر - سکنه ۳۷۵ - سنی - کردی فارسی .

آب از چشمه - محصول غلات توتون میوه جات عمل لبنیات - شغل زراعت
 گله داری و مکاری - راه اتومبیل رو .

دو زخ دره-duzax-dare - ده از دهستان کل تپه فیض الله بیگی
 بخش مرکزی شهرستان سقز .

۶ ک خاور سقز - ۲ ک شمال شوسه سقز سنندج .
 کوهستانی - سردسیر - سکنه ۱۸۰ - سنی - کردی .

آب از چشمه و قنات - محصول غلات لبنیات توتون - شغل زراعت و
 گله داری - راه اتومبیل رو - دبستان دارد .

دو زخ دره - ده از دهستان سارال بخش میرانشاه شهرستان سنندج .
 ۲ ک جنوب باختری دیواندره - ۱۸ ک باختر گاو آهن تو .

کوهستانی - سردسیر - سکنه ۱۸۰ - سنی - کردی .
 آب از چشمه - محصول غلات لبنیات حبوبات توتون - شغل زراعت و

گله داری - راه مارو تابستان ممکن است از راه گاو آهن تو اتومبیل برد
دوستان-dusttân - نام یکی از دهستانهای چهارگانه بخش بدره

شهرستان ایلام .
 این دهستان بین دهستانهای علیشروان - شیروان چرداول - ارکواز

و رودخانه صمیره واقع شده منطقه ایست کوهستانی هوای آن معتدل
 است .

آب قراء دهستان از چشمه ها تامین شده - محصول غلات تریاک لبنیات
 شغل عمده زراعت و گله داری است .

از ۱۲ آبادی تشکیل شده جمعیت آن در حدود ۱۸۰ نفر است
 راههای دهستان مارو می باشد .

دوستوند-dustvand - ده از دهستان خالصه بخش مرکزی
 شهرستان کرمانشاهان .

۷ ک شمال باختر کرمانشاه - ۱/۵ ک شمال راه فرعی کرمانشاه به سراب
 نیلوفر .

دامنه - سردسیر - سکنه ۲۴۵ - شیعه - کردی فارسی .

دو کوشکان - do-kuckân - ده ازدهستان ماهیدشت بائین بغش مرکزی شهرستان کرمانشاهان.

۱۴ ک جنوب خاوری ماهی دشت - ۱۸ ک جنوب باختری کرمانشاه .
دشت - سردسیر - سکنه ۵۰۰ - شیعه - کردی فارسی .

آب از رودخانه مرک - محصول غلات حبوبات دیمی صیفی - شغل زراعت و گلهداری - تابستان میتوان اتومبیل برد .

دردومحل بفاصله ۱ کیلومترواقع به دوکوشکان حسین خانی ودو کوشکان رضاخانی معروف سکنه رضاخانی ۲۶۵ نفر است .

دوگر - do-gar - ده از دهستان شیروان بغش شیروان چرداول شهرستان ایلام .

۴۲ ک جنوب چرداول - ۳ ک جنوب باختر راه مالرو شیروان .
کوهستانی - سردسیر - سکنه ۶۰ - شیعه - کردی .

آب از چشمه - محصول غلات حبوبات تریاک لبنیات - شغل زراعت و گلهداری - راه مالرو .

دو گل بنده - do-gol-bande - ده ازدهستان کلیانی بغش سنقر کلیانی شهرستان کرمانشاهان .

۳ ک باختر سنقر - ۳ ک خاور کل سفید .
دامنه - سردسیر - سکنه ۱۷۵ - شیعه - کردی فارسی .

آب از چشمه - محصول غلات حبوبات تریاک توتون قلمستان - شغل زراعت - قالیچه جاجیم پلاس بانی - کنار راه فرعی سنقر بگل سفید

دولاب - dulâb - ده ازدهستان زاوه رود بغش کامیاران شهرستان سنندج .

۵ ک باختر کامیاران - ۲ ک جنوب رودخانه گاوردود .
کوهستانی - سردسیر - سکنه ۸۳۰ - سنی - کردی .

آب از چشمه - محصول انواع میوه جات لبنیات - شغل باغبانی گلهداری - راه مالرو .

دولائی - dollâi - ده ازدهستان قلقل رود شهرستان توپسرکان ۱۲ ک جنوب خاوری توپسرکان - کنار راه شوسه توپسرکان بملایر .

کوهستانی - سردسیر - سکنه ۱۰۴ - شیعه - کردی فارسی .

آب از چشمه که از گردنه سرابی سرچشمه میگیرد - محصول غلات انگور گردو بادام لبنیات - شغل زراعت گلهداری - راه اتومبیل رو .

دولابی - dulâbi - ده ازدهستان ویسه بغش مریوان شهرستان سنندج .

۱۵ ک باختر دژ شاهپور - ۳ ک مرز ایران و عراق .
کوهستانی - سردسیر - سکنه ۱۰۰ - سنی - کردی .

آب از چشمه و قنات - محصول غلات حبوبات لبنیات توتون - شغل زراعت گلهداری - راه مالرو .

دول ارزن - dul-arzan - ده از دهستان دشت طال بغش بانه شهرستان سنقر .

۳۳ ک شمال باختری بانه - ۳ ک شمال شوسه بانه به سردشت .
کوهستانی - سردسیر - سکنه ۷۵ - سنی - کردی .

آب از قنات - محصول غلات حبوبات دیمی مختصر صیفی لبنیات - شغل زراعت - تابستان میتوان اتومبیل برد .

دوسر - do-sar - ده از دهستان چهار دولی بغش قره شهرستان سنندج .

۲۳ ک جنوب خاور قره - سر راه شوسه قره همدان .
جلگه - سردسیر - سکنه ۴۸۰ - شیعه - کردی فارسی .

آب از چشمه - محصول غلات لبنیات حبوبات - شغل زراعت گلهداری قهوه خانه کتار شوسه دارد - صنایع دستی قالیچه جاجیم کلیم بانی .

دوسر - ده ازدهستان خسرو آباد شهرستان بیجار .
۹ ک خاور خسرو آباد - کنار رودخانه خسرو آباد .

تپه ماهور - سردسیر - سکنه ۱۰۰ - شیعه - ترکی فارسی کردی
آب از چشمه - محصول غلات لبنیات - شغل زراعت و گلهداری - صنایع

دستی جاجیم کلیم قالیچه بانی - راه مالرو .
دوسینه - do-sine - ده ازدهستان پهلوی دژ بغش بانه شهرستان سنقر .

۱۸ ک خاور بانه - ۳ ک شمال خاور بوئین بالا .
کوهستانی - سردسیر - سکنه ۱۵۰ - سنی - کردی .

آب از چشمه - محصول غلات توتون - شغل زراعت - راه مالرو .
دوشان - ducân - ده ازدهستان حسن آباد بغش حومه شهرستان سنندج .

۹ ک جنوب خاور سنندج - ۲ ک خاور شوسه سنندج بکرمانشاه .
دامنه - سردسیر - سکنه ۳۴۸ - سنی - کردی .

آب از چشمه - محصول غلات - شغل زراعت و گلهداری - راه مالرو
صنایع دستی قالیچه جاجیم کلیم بانی .

دوشمیان - do-camiyân - ده از بغش گوران شهرستان شاه آباد ۳۶ ک شمال گهواره - ۶ ک شمال بانسوله ها .

کوهستانی - سردسیر - سکنه ۱۱۰ - مسلمان - کردی فارسی .
آب از سراب بیجان و چشمه - محصول غلات حبوبات کتیرا لبنیات

شغل زراعت و گلهداری - راه مالرو - زمستان اکثر سکنه گرمسیر
پشت تنک و ذهاب میروند - از تیره اسپری قلغانی هستند .

دو کانه - do-kâne - ده از دهستان دورفرمان بغش مرکزی شهرستان کرمانشاهان .

۳۰ ک جنوب خاوری کرمانشاه - ۲ ک جنوب رودخانه قره سو .
دامنه - سردسیر - سکنه ۱۷۲ - شیعه - کردی فارسی .

آب از قنات و رودخانه سردو کانه - محصول غلات حبوبات لبنیات
شغل زراعت و گلهداری - راه مالرو .

دو کنان - do-kanân - ده از بغش سنجایی شهرستان کرمانشاهان
۹ ک جنوب باختری کوزران .

دشت - سردسیر - سکنه ۶۰ - مسلمان - کردی فارسی .
آب از چشمه - محصول غلات دیم جزئی آبی - راه مالرو .

آب از چشمه - محصول غلات توتون ارزن حبوبات لبنیات - شغل
زراعت - راه مارو .

دول بندی - dul-bandi - ده از دهستان حسین آباد بخش
دیواندره شهرستان سنندج .

۴۴ ک خاوری سنندج - بین راه شوسه جدید و قدیم سنندج به سقر .
کوهستانی - سردسیر - سکته ۱۵۰ - سنی - کردی .

آب از رودخانه و چشمه - محصول غلات حبوبات لبنیات صیفی کاری
شغل زراعت و گله داری - صنایع دستی زنان جاجیم بافی - راه مارو

دوله بید - dule-bid - ده کوچکی است از دهستان پهلوی دژ
بخش باهه شهرستان سقر .

۲۰ ک جنوب خاور باهه - ۴ ک مرز ایران عراق - سکته ۲۰ نفر .
دولت آباد - dowlat-âbâd - ده از دهستان شراغ بخش

سیبینه رود شهرستان همدان .

۶۷ ک جنوب خاوری همدان - ۵ ک باختر رودخانه قره چای .

جلگه - سردسیر مالاریائی - سکته ۶۹۰ - شیعه - ترکی .

آب از چشمه و قنات و قره چای - محصول غلات حبوبات انگور - شغل
زراعت و گله داری - صنایع دستی زنان قالی بافی - راه مارو
تابستان از گاوخانه و خنداب اتومبیل میتوان برد .

دولت آباد - ده از بخش روانسر شهرستان سنندج .

۱۵ ک باختر روانسر - کنار راه فرعی سنجایی به جوانرود .

دامنه - سردسیر - سکته ۴۵۰ - سنی - کردی .

آب از چشمه - محصول غلات حبوبات لبنیات - شغل زراعت و گله داری
راه مارو - تابستان اتومبیل میتوان برد .

زیارتگاهی کنار آبادی روی تپه دارد .

دولت آباد - ده از دهستان ماهیدشت بخش مرکزی شهرستان
کرمانشاهان .

۱۱ ک جنوب خاوری ماهیدشت - کنار راه فرعی ماهیدشت به سر فیروز آباد
دشت - سردسیر - سکته ۳۴۰ - شیعه - کردی فارسی .

آب از رودخانه مرک - محصول غلات حبوبات دیمی لبنیات - شغل
زراعت - تابستان اتومبیل میتوان برد .

دولت آباد - ده از دهستان پیر تاج شهرستان بیجار .

۱۱ ک جنوب خاوری شهر بیجار - کنار شوسه بیجار همدان .

تپه ماهور - سردسیر - سکته ۳۴۰ - شیعه - کردی .

آب از چشمه و قنات - محصول غلات لبنیات - شغل زراعت و گله داری
دولت آباد - ده از دهستان خدا بنده لوب بخش قروه شهرستان سنندج

۱۲ ک جنوب گل تپه - ۴ ک باختر شوسه همدان بیجار .

کوهستانی - سردسیر - سکته ۳۰۰ - شیعه - ترکی .

آب از چشمه ها - محصول غلات انگور حبوبات لبنیات - شغل زراعت
و گله داری - راه مارو - تابستان از طریق دربند اتومبیل میتوان برد

دولت آباد - ده از دهستان حومه بخش مرکزی شهرستان شاه آباد

۶/۵ ک خاور شاه آباد - ۱ ک جنوب شوسه شاه آباد به کرمانشاه -
دامنه - سردسیر - سکته ۲۰۰ - شیعه - کردی فارسی .

آب از چاه و چشمه - محصول غلات دیم مختصر صیفی کار لبنیات - شغل
زراعت و گله داری - زمستان اکثر سکته گرمسیر گیلان غرب میروند
دولت آباد - ده از دهستان جلگه افشاو بخش اسد آباد شهرستان
همدان ،

۱۴ ک جنوب باختر قصبه اسد آباد - ۷ ک باختر شوسه اسد آباد
به کنگاور .

جلگه - سردسیر مالاریائی - سکته ۱۹۰ - شیعه - ترکی کردی .
آب از قنات و رودخانه شهاب - محصول غلات لبنیات صیفی تریاک
حبوبات - شغل زراعت و گله داری - صنایع دستی زنان جاجیم بافی
راه در فصل خشکی اتومبیل رو .

دولت آباد - ده از دهستان ییلاق بخش حومه شهرستان سنندج
۱ ک شمال خاوری سنندج - ۵ ک خاور خضراک .

تپه ماهور - سردسیر - سکته ۱۹۱ - سنی - کردی .

آب از چشمه - محصول غلات - شغل زراعت و گله داری - راه مارو
صنایع دستی زنان قالیچه جاجیم گلیم بافی .

دولت آباد - ده از دهستان ییلوار بخش مرکزی شهرستان
کرمانشاهان .

۸ ک باختر مرزبانی - کنار راه فرعی کرمانشاه به مرزبانی .

دشت - سردسیر - سکته ۱۷۰ - شیعه - کردی فارسی

آب از قنات - غلات حبوبات تریاک لبنیات توتون - شغل زراعت - صنایع
دستی زنان گلیم جاجیم بافی .

دولت آباد - ده از دهستان چمچمال بخش صحنه شهرستان کرمانشاهان
۸ ک باختر صحنه - ۱ ک شمال شوسه کرمانشاه به همدان .

دشت - سرد معتدل - سکته ۱۳۸ - شیعه - کردی فارسی .

آب از رودخانه آب باریک - محصول غلات توتون حبوبات تریاک
چغندر قند - شغل زراعت - راه اتومبیل میتوان برد .

دولت آباد - ده از دهستان میان دربند بخش مرکزی شهرستان
کرمانشاهان .

۳ ک شمال کرمانشاه - ۳ ک باختر شوسه کردستان .

دشت - سردسیر - سکته ۹۰ - شیعه - کردی فارسی .

آب از چاه - محصول غلات حبوبات دیم - شغل زراعت - راه مارو
از تکیه اتومبیل میتوان برد .

دولت آباد - ده از دهستان سلکی شهرستان نهاوند .

۲۸ ک باختر شهر نهاوند

کوهستانی - سردسیر - سکته ۸۰ - شیعه - لری فارسی .

آب از رودخانه - محصول غلات تریاک توتون حبوبات لبنیات - شغل
زراعت و گله داری - راه مارو .

محل تعلیف احشام ایل تراکشوند .

دول معصوم - dul-ma'sum - ده از دهستان جلاوند بخش مرکزی شهرستان کرمانشاهان .

فملا مغزوبه و خالی از سکنه است .

دولنگان - do-lengân - ده از دهستان قلعه شاهین سرپل ذرات شهرستان قصرشیرین .

۷ ک جنوب خاوری سرپل ذهاب - کنار راه فرعی کلاوه .

دشت - گرمسیر - سکنه ۲۱۰ - شیمه - کردی فارسی .

آب از سراب قلعه شاهین - محصول غلات برنج توتون تریاک لبنیات پنجه - شغل زراعت و گلهداری - دردمحل بفاصله یک کیلو مترواقع شده سکنه بالا ۱۱۰ نفر است .

دولوی جردین - dolujerdin - ده از دهستان درجزین بخش رزن شهرستان همدان .

۸ ک جنوب خاوری رزن - ۸ ک خاور شوسه رزن بهمدان .

چلگه - سردسیر - مالاریائی - سکنه ۲۳۶ - شیمه - ترکی .

آب از قنات - محصول غلات حبوبات - شغل زراعت - راه در فصل خشکی اتومبیل رو .

دوله - dule - ده از دهستان کنگاور بخش کنگاور شهرستان کرمانشاهان .

۳ ک باختر کنگاور - ۲ ک شمال شوسه کنگاور کرمانشاه .

دامنه - سرد معتدل - سکنه ۲۹۶ - شیمه - فارسی کردی .

آب از رودخانه فش - محصول غلات آبی و دیمی چغندر قند تریاک حبوبات باغات میوه و قلمستان - شغل زراعت - راه فرعی بشوسه دارد .

دوله تنگ - dule-tang - ده کوچکی است از دهستان جوانرود بخش باوه شهرستان سنندج .

۸ ک جنوب باختر باوه - کنار رودخانه ليله .

کوهستانی - گرمسیر - سکنه ۲۲ نفر - شغل گلهداری و جمع آوری سقز بلوط **دوله سیر - - dule-sir** - ده از دهستان تیلکوه بخش دیواندره شهرستان سنندج .

۵ ک شمال باختر دیواندره - ۴ ک شمال شوسه دیواندره سقز .

کوهستانی - سردسیر - سکنه ۱۱۰ - سنی - کردی .

آب از چشمه - محصول غلات انگور زرد آلو سیب سیب روغن - شغل زراعت گلهداری - راه مالرو .

دوله گویر - dule-goveyr - ده کوچکیست از دهستان پشت آرابا بخش بانه شهرستان سقز .

۱۸ ک جنوب باختر بانه - سکنه ۳۰ نفر .

دولی - dowli - ده از دهستان حاجیلو بخش کبودراهنگ شهرستان همدان

۱۷ ک باختر قصبه کبودراهنگ - ۷۵ نفر .

دولی دره - duli-dare - نام دره ایست از دهستان باباجانی

دولت آباد - ده کوچکیست از دهستان حاجیلو بخش کبودراهنگ شهرستان همدان .

۱۷ ک شمال خاور کبودراهنگ - بین آب باریک و قزلبچه - سکنه ۲۵ نفر .

دولت آباد کور کوره - dowlat-âbâd-kur-kure - ده از دهستان بیلاق بخش حومه شهرستان سنندج .

۷ ک خاور سنندج - ۱ ک شمال شوسه همدان به سنندج .

کوهستانی - سردسیر - سکنه ۱۰۱۵ - سنی - کردی .

آب از چشمه - محصول غلات انواع میوه جات لبنیات - شغل زراعت و گلهداری - راه مالرو - صنایع دستی زنان قالیچه و جاجیم و گلیم بافی

دولت شاد - dowlat-câh - ده از دهستان پیرتاج شهرستان بیجار .

۲ ک شمال خاوری بیجار - ۳ ک شوسه بیجار زنجان .

تیه ماهور - سردسیر - سکنه ۲۲۰ - شیمه - کردی فارسی .

آب از چشمه و رودخانه - محصول غلات لبنیات - شغل زراعت و گلهداری - صنایع دستی زنان قالیچه جاجیم گلیم بافی - راه مالرو تابستان از سیدان اتومبیل میتوان برد .

دولت قلعه - dowlat-qal'e - ده از دهستان خورخوره بخش دیواندره شهرستان سنندج .

۵ ک شمال باختر دیواندره - کنار راه مالرو دیواندره به خورخوره کوهستانی - سردسیر - سکنه ۱۹۰ - سنی - کردی .

آب از چشمه - محصول غلات حبوبات - شغل زراعت و گلهداری - راه تا جاده مالرو .

دولت یار - dowlat-yâr - ده از دهستان خسروآباد شهرستان بیجار .

۲۰ ک شهر بیجار - ۷ ک باختر شوسه بیجار - همدان .

تیه ماهور - سردسیر - سکنه ۲۰۰ - شیمه - کردی فارسی .

آب از چشمه - محصول غلات لبنیات - شغل زراعت و گلهداری - صنایع دستی زنان قالیچه گلیم جاجیم بافی - راه مالرو .

دول گرو - dul-keru - ده از دهستان گاورود بخش حومه شهرستان سنندج .

۴ ک جنوب سنندج - ۳ ک باختر شوسه سنندج - کرمانشاه .

کوهستانی - سردسیر - سکنه ۱۱۰ - سنی - کردی .

آب از چشمه - محصول غلات لبنیات - شغل زراعت گلهداری - راه مالرو .

دول گلاب - dul-golâb - ده از دهستان هندمینی بخش بدره شهرستان ایلام

۱۰۸ ک خاور ایلام - کنار راه مالرو صیمره .

کوهستانی - گرمسیر - سکنه ۱۶۰ - شیمه - کردی .

آب از چشمه - محصول غلات تریاک لبنیات - شغل زراعت حبوبات و گلهداری .

آب از رودخانه - محصول غلات لبنیات توتون عسل - شغل زراعت گله داری
صنایع دستی زنان قالی بافی - راه مالرو .

ده آسیاب - ده از دهستان دینور بخش صحنه شهرستان کرمانشاهان .

۲۵ ک شمال باختری صحنه - هک خاور شوسه کرمانشاه سنقر .

کوهستانی - سردسیر - سکته ۲۸۵ - شیعه - کردی فارسی .

آب از رودخانه تینه مو و چشمه - محصول غلات حبوبات تریاک قلمستان
میوه جات - شغل زراعت - راه مالرو .

ده اعظم - deh - a'zam - ده از بخش سنجایی شهرستان
کرمانشاهان .

۱۲ ک شمال خاوری کوزران - کنار رودخانه زردآب .

دشت - سردسیر - سکته ۸۰ - شیعه و سنی - کردی فارسی .

آب از چاه - محصول غلات حبوبات دیم لبنیات - شغل زراعت و گله داری
راه مالرو - تابستان اتومبیل میتوان برد .

ده ایلیاسی - deh-elyâsi - ده از دهستان فعله کری بخش
سنقر و کلیسایی شهرستان کرمانشاهان .

۲۵ ک خاور سنقر - کنار راه عمومی سنقر به اسدآباد .

کوهستانی - سردسیر - سکته ۱۲۵ - شیعه - کردی فارسی .

آب از چشمه - محصول غلات حبوبات دیمی - شغل زراعت - راه مالرو .

ده امین - deh-amin - ده از دهستان با باجانی بخش ثلاث شهرستان
کرمانشاهان .

۴ ک خاورده شیخ .

کوهستانی - سردسیر - سکته ۳۰ - سنی - کردی .

آب از چشمه - محصول غلات حبوبات لبنیات - شغل زراعت گله داری - راه
مالرو - ساکنین از طایفه با باجانی هستند .

ده باغ - deh-bâq - ده از دهستان میاندر بند بخش مرکزی
شهرستان کرمانشاهان .

۴۸ ک شمال باختری کرمانشاه - کنار شوسه سنندج .

دشت - سردسیر - سکته ۱۵۰ - شیعه - کردی فارسی .

آب از سراب ایوان - غلات حبوبات دیمی و لبنیات .

ده باغ - ده از بخش روانسر شهرستان سنندج .

۱۶ ک جنوب روانسر - کنار راه اتومبیل رو کرمانشاه به روانسر .

جلگه - سردسیر - سکته ۱۲۴ - سنی - کردی .

آب از سراب روانسر - محصول غلات چغندر قند حبوبات صیفی - شغل زراعت
گله داری - راه اتومبیل رو .

ده باغ - ده از بخش سنجایی شهرستان کرمانشاهان .

۱۴ ک جنوب کوزران - ۲ ک باختر راه فرعی کوزران به چهار زبر .

دامنه - سردسیر - سکته ۷۰ - شیعه - کردی فارسی .

آب از چشمه کوچک - محصول غلات حبوبات دیم لبنیات .

شغل زراعت گله داری - راه مالرو و تابستان اتومبیل میتوان برد .

بخش ثلاث که رودخانه زمکان ولوشه در آن جاریست چند قریه کوچک
در طول این دره واقع شده که شغل عمده آنها تهیه سقز کتیرا و گله
داری است .

و اهلبای این دره صعب العبور و ارتفاعات آن مستور از جنگل بلوط است .

دو میزور - do-mizar - ده کوچکی است از بخش کوزران شهرستان
شاه آباد

۲۶ ک شمال باختر گهواره سکته ۵ نفر - از تیره بهرامی قلغانی هستند

دو نیز - duniz - ده کوچکی است از دهستان پشت آرابابا بخش
لانه شهرستان سقز .

۲۸ ک جنوب باختری بانه - ۳ ک مرز ایران و عراق .

کوهستانی - سردسیر - سکته ۳۸ نفر .

دو ویران - do-virân - ده از دهستان ایوان بخش گیلان شهرستان
شاه آباد

۱ ک شمال جوی زور - ۱/۵ ک شوسه شاه آباد بایلام .

دشت - سردسیر - سکته ۲۵۰ - شیعه - کردی فارسی .

آب از رود گنگیر - محصول غلات برنج حبوبات توتون صیفی - شغل
زراعت گله داری - چادر نشین هستند - زمستان گرمسیر غربی ایران و

حدود سومار میروند .

دو ویسه - do-veyse - ده از دهستان کلاترزان بخش حومه
شهرستان سنندج .

۱۷ ک شمال باختر سنندج - ۹ ک شمال شوسه سنندج میروان .

کوهستانی - سردسیر - سکته ۳۹۰ - سنی - کردی .

آب از چشمه و رودخانه مشهور بقرها آباد - محصول غلات - شغل زراعت
راه مالرو .

دو ویسه - ده از دهستان سرشیو بخش میروان شهرستان سنندج .

۲۸ ک شمال خاور دژ شاهپور - ۲ ک شمال ویله .

کوهستانی - سردسیر - سکته ۷۵ - سنی - کردی .

آب از چشمه و رودخانه کویله - محصول غلات لبنیات توتون حبوبات - شغل
زراعت و گله داری - راه مالرو و صعب العبور .

ده ابراهیم - deh-ebrahim - ده از بخش سنجایی شهرستان
کرمانشاهان .

۱۱/۵ ک جنوب کوزران - ۱/۵ ک باختر راه فرعی کوزران به
چهار زبر .

دشت - سردسیر - سکته ۱۲۰ - شیعه و - کردی فارسی .

آب از قنات - محصول غلات حبوبات دیم لبنیات - شغل زراعت گله
داری - تابستان اتومبیل می توان برد .

ده آسیاب - deh-âsiyâb - ده از دهستان فارسینج بخش
اسدآباد شهرستان همدان .

۴۲ ک جنوب باختری قصبه اسدآباد - ۶ ک جنوب فارسینج .

کوهستانی - سردسیر - سکته ۵۷۱ - شیعه - کردی فارسی .

ده پهن - deh-pahn - ده از بخش مرکزی شهرستان کرمانشاهان. ۷ ک شمال خاوری کرمانشاه - بین دوراه شوسه قدیم و جدید کرمانشاه و بیستون - کنار شمالی قره سو. دشت - سردسیر - سکنه ۴۰۰ - شیعه - کردی فارسی. آب از چشمه کوچک چاه قره سو برای زراعت از سراب طاق بستان محصول غلات حبوبات چغندر قند صیفی لبنیات - شغل زراعت گلهداری بین طاق بستان و نوکان از شوسه راه فرعی به آبادی وجود دارد.

ده پیاز - deh-piyâz - ده از دهستان چهار بلوک بخش سیمینه رود شهرستان همدان. ۷ ک جنوب خاور قصبه بهار - ۲ ک باختر شوسه همدان کرمانشاه. دشت - سردسیر - سکنه ۱۱۷ - شیعه - ترکی فارسی. آب از چشمه و قنات - محصول غلات حبوبات صیفی لبنیات - شغل زراعت و گلهداری - صنایع دستی زنان قالی بافی - راه اتومبیل رو.

ده پیر - deh-pir - ده از دهستان باوند پور بخش مرکزی شهرستان شاه آباد. ۴ ک شمال خاوری شاه آباد - ۱ ک سرتپه. دشت - سردسیر - سکنه ۱۳۵ - شیعه - کردی فارسی. آب از نهر کاشنبه - محصول غلات چغندر قند حبوبات لبنیات - شغل زراعت - راه فرعی بشوسه از طریق چهارپردارد.

ده تو شمال - deh-tuqmâl - ده از دهستان کمازان شهرستان ملایر. ۳ ک جنوب ملایر - ۲ ک جنوب راه شوسه ملایر باراک. کوهستانی - معتدل مالاریائی - سکنه ۳۵۷ - شیعه - فارسی. آب از چشمه - محصول غلات - شغل زراعت - صنایع دستی زنان قالی بافی راه مالرو.

ده توی - deh-tuyi - ده از دهستان جوانرود بخش پاوه شهرستان سنندج. ۳ ک جنوب پاوه - ۱ ک باختر قلعه جوانرود. کوهستانی - سردسیر - سکنه ۲۸۶ - سنی - کردی. آب از چشمه - محصول غلات لبنیات توتون - شغل زراعت و گلهداری راه مالرو.

ده جامی - deh-jâmi - ده از دهستان بیونج بخش کرند شهرستان شاه آباد. ۱ ک شمال کرند - ۳ ک باختر سرتنگ. دشت - سردسیر - سکنه ۲۰۰ - مسمان - کردی فارسی. آب از چشمه - محصول غلات لبنیات - شغل زراعت و گلهداری راه مالرو.

ده چانه - deh-çâne - ده از دهستان کمازان شهرستان ملایر. ۲ ک جنوب خاوری ملایر - ۶ ک شمال راه شوسه ملایر به اراک. کوهستانی - معتدل - سکنه ۵۶۵ - شیعه - فارسی. آب از قنات - محصول صیفی - شغل زراعت - صنایع دستی زنان قالی بافی - راه مالرو.

ده بالا - deh-bâlâ - ده از بخش کنگاور شهرستان کرمانشاهان. ۱۳ ک شمال خاوری کنگاور - ۳ ک شمال شوسه کرمانشاه تویسرکان دشت - سرد معتدل - سکنه ۱۱۸ - شیعه - کردی فارسی. آب از رود سیاه گرو خرم رود - محصول غلات آبی و دیمی چغندر قند قلمستان - ترابک صیفی شغل زراعت - راه مالرو - از طریق کلیاران و حسین آباد اتومبیل میتوان برد.

ده باوکه - deh-bâveke - ده از بخش روانسر شهرستان سنندج. ۶ ک شمال روانسر - کنار راه فرعی خراچیان. دامنه - سردسیر - سکنه ۱۹۱ - سنی - کردی فارسی. آب از چشمه چاه - محصول غلات دیم لبنیات - شغل زراعت گلهداری - راه مالرو - تا بستان اتومبیل میتوان برد.

ده بزان - deh-bozân - ده از دهستان جلگه افشار بخش اسدآباد شهرستان همدان. ۸ ک جنوب قصبه اسدآباد - کنار راه شوسه اسدآباد به کرمانشاه. جلگه - سردسیر مالاریائی - سکنه ۵۹۵ - شیعه - کردی و فارسی. آب از چشمه و قنات - محصول غلات ترابک - لبنیات حبوبات صیفی. شغل زراعت و گلهداری - صنایع دستی زنان قالی بافی - قهوه خانه کنار شوسه دارد.

ده بنه - deh-bone - ده از دهستان پیر تاج شهرستان بیجار. ۲ ک جنوب خاوری بیجار - ۱۰ ک خاور شوسه بیجار - همدان تپه ماهور - سردسیر - سکنه ۴۲۰ - شیعه - کردی فارسی. آب از چشمه - محصول غلات لبنیات - شغل زراعت گلهداری - صنایع دستی زنان قالی بافی - راه مالرو.

ده بنیان - deh-bonyâd - ده از دهستان سرشیو بخش مریوان شهرستان سنندج. ۶ ک خاوری دژ شاهپور - ۱۰ ک شمال خاوری پاسگاه قطونند. کوهستانی - سردسیر - سکنه ۸۰ - سنی - کردی. آب از چشمه - محصول غلات لبنیات توتون حبوبات - شغل زراعت گلهداری - راه مالرو صعب العبور.

ده بور - deh-bur - ده از دهستان کلیائی بخش اسدآباد شهرستان همدان. ۳ ک شمال باختری اسدآباد - کنار راه فرعی چهاردولی بسنقر کلیائی کوهستانی - سردسیر - سکنه ۳۵۰ - شیعه - کردی. آب از قنات - محصول غلات لبنیات توتون مختصر ترابک - شغل زراعت و گلهداری - صنایع دستی زنان جاجیم بافی - راه مالرو تا بستان اتومبیل میتوان برد.

ده بورود - deh-bure - ده از دهستان پامین شهرستان نهاوند. ۴ ک باختر نهاوند - کنار رودخانه گاماسیاب. دشت - سردسیر - سکنه ۳۰۰ - شیعه - لری فارسی. آب از رودخانه گاماسیاب - محصول غلات ترابک حبوبات انگور لبنیات شغل زراعت و گلهداری - راه مالرو.

ده چراغ - deḥ-ṣerâq - ده از بخش سنجایی شهرستان کردستان
 ۲۱ ک شمال کوزران - ۱ ک راه فرعی سنجایی به جوانرود.
 دشت - سردسیر - سکنه ۱۰۰ - سنی - کردی فارسی.
 آب از چاه - محصول غلات حبوبات دیم لبنیات - شغل زراعت و
 گله‌داری - راه مارو تابستان میتوان اتومبیل برد.
ده چقایی - deḥ-ṣeqâi - ده از دهستان بالا شهرستان نهاوند.
 ۱۴ ک جنوب خاوری نهاوند - ۱ ک جنوب راه شوسه نهاوند بملایر
 و بروجرد.
 جلگه - سردسیر - سکنه ۳۱۵ - شیعه - لری فارسی.
 آب از رودخانه - محصول غلات تریاک توتون حبوبات چغندر لبنیات
 شغل زراعت و گله‌داری - راه مارو.
ده حمزه - deḥ-hamze - ده از دهستان نعمه‌گری بخش سنقر
 کلبائی شهرستان کرمانشاهان.
 ۲ ک خاور سنقر - ۱ ک شمال راه فرعی عمومی سنقر باسد آباد.
 کوهستانی - سردسیر - سکنه ۱۱۰ - شیعه - کردی فارسی.
 آب از چشمه - محصول غلات حبوبات دیمی انگور کتیرا - شغل زراعت
 نالیچه جاجیم پلاس بافی - راه مارو.
ده حیدر - deḥ-heydar - ده از دهستان بالا شهرستان نهاوند
 ۱۵ ک جنوب نهاوند - نزدیک سرچشمه رودخانه گاماسیاب.
 کوهستانی - سردسیر - سکنه ۲۸۲ - شیعه - لری و فارسی.
 آب از سراب گاماسیاب - محصول تریاک چغندر لبنیات - شغل زراعت
 و گله‌داری - راه مارو.
 سرچشمه اصلی رودخانه گاماسیاب در ۵ کیلومتری بالای دره این ده
 واقع است.
ده خان‌جان - deḥ-xân-jân - ده از دهستان دینور بخش صحنه
 شهرستان کرمانشاهان.
 ۲ ک شمال باختری صحنه - ۱ ک باختر شوسه کرمانشاه سنقر.
 دشت سردسیر - سکنه ۹۰ - شیعه - کردی فارسی.
 آب از رودخانه کرتویج - محصول غلات حبوبات چغندر قند توتون
 تریاک - شغل زراعت - تابستان اتومبیل میتوان برد.
ده خداداد - deḥ-xodâ-dâd - ده از دهستان کلیان بخش
 سنقر کلیان شهرستان کرمانشاهان.
 ۴ ک شمال باختری سنقر - ۲ ک شمال ده خداداد.
 دامنه - سردسیر - سکنه ۱۵۵ - شیعه - کردی فارسی.
 آب از چشمه و رودخانه سرخه - محصول غلات حبوبات تریاک توتون
 انگور قلمستان - شغل زراعت - نالیچه جاجیم پلاس بافی.
 به این ده خیل خداداد نیز میگویند - تابستان از کویچه اتومبیل
 میتوان برد.
ده خزل - deḥ-xezel - ده از دهستان نعمه‌گری بخش سنقر کلیان
 شهرستان کرمانشاهان.

ده ک - شمال خاوری سنقر - ۴ ک خاور هزارخانی.
 کوهستانی - سردسیر - سکنه ۲۲۰ - شیعه - کردی فارسی.
 آب از رود هزارخانی بالا - محصول غلات حبوبات تریاک توتون.
 شغل زراعت - نالیچه جاجیم پلاس بافی.
ده دلیان - deḥ-deliyân - ده از دهستان چهاربلوک بخش سیمینه
 رود شهرستان همدان.
 ۱۸ ک خاور همدان - ۲ ک شمال شوسه همدان بملایر.
 کوهستانی - سردسیر - سکنه ۲۳۰ - شیعه - ترکی فارسی.
 آب از چشمه و قنات و رود خانه قوری چای - محصول غلات حبوبات
 انگور - شغل زراعت - صنایع دستی زنان قالی بافی - راه فرعی
 بشوسه دارد.
ده دوان - deḥ-davân - ده از دهستان پیشخور بخش رزن
 شهرستان همدان.
 ۴ ک جنوب خاوری رزن - کنار راه اتومبیل رو فامنین به نوراک.
 کنار قروه چای.
 جلگه - معتدل مالاریائی - سکنه ۱۸۸ - شیعه - ترکی.
 آب از رودخانه - محصول غلات دیم - شغل زراعت - راه اتومبیل رو.
ده رش - deḥ-rac - ده از بخش سنجایی شهرستان کرمانشاهان.
 ۱۵ ک شمال کوزران - ۵ ک خاور قلعه خدا مروت خان.
 دشت - سردسیر - سکنه ۱۶۰ - سنی - کردی فارسی.
 آب از چاه - محصول غلات حبوبات لبنیات - شغل زراعت و گله‌داری.
 راه مارو - تابستان میتوان اتومبیل برد.
ده رشید - deḥ-racid - ده از دهستان بیلاق بخش حومه شهرستان
 سنندج.
 ۴ ک خاور سنندج - ۵ ک شمال دهگلان.
 جلگه - سردسیر - سکنه ۳۲۵ - سنی - کردی.
 آب از چشمه - محصول غلات - شغل زراعت - راه مارو.
 صنایع دستی زنان نالیچه جاجیم گلیم بافی.
ده رضاعلی - deḥ-rezâ-ali - ده از دهستان کمازان شهرستان
 ملایر.
 ۳۸ ک جنوب شهر ملایر - ۲۳ ک جنوب شوسه ملایر به اراک.
 کوهستانی - معتدل مالاریائی - سکنه ۷۰ - شیعه - فارسی.
 آب از چشمه - محصول غلات - شغل زراعت - صنایع دستی زنان قالی
 بافی - راه مارو.
ده رقه - deḥ-raqqe - ده کوچکی است از دهستان بیلاق بخش
 حومه شهرستان سنندج.
 ۴ ک جنوب خاوری سنندج - ۴ ک جنوب گردمیران.
 سکنه ۵۰ نفر - صنایع دستی زنان نالیچه جاجیم گلیم بافی.
ده زکی - deḥ-zaki - ده از دهستان خالصه بخش مرکزی
 شهرستان کرمانشاهان.

ده سوار - deh-savâr - بنام فعلی آن منوچهر آباد مراجه شود .

ده سید نقی - deh-seyyed-naqi - ده از دهستان ماهیدشت

پائین بخش مرکزی شهرستان کرمانشاهان .

۱/۵ ک جنوب خاوری ماهیدشت - کنار راه فرعی ماهیدشت به سر

فیروز آباد .

دشت - سردسیر - سکنه ۲۰۰ - شیعه - کردی فارسی .

آب از رودخانه مرک - محصول غلات حبوبات دیم لینیات - شغل زراعت

گله داری - تابستان از راه فرعی اتومبیل میتوان برد .

ده شیخ - deh-ceyx - ده از دهستان کلیانی بخش سنقر کلیانی

شهرستان کرمانشاهان .

۱۶/۵ ک شمال باختر سنقر - ۱/۵ ک باختر خلیفه کنار گاورود .

دشت - سردسیر - سکنه ۲۶۰ - شیعه - کردی فارسی .

آب از رودخانه گاو رود - محصول غلات حبوبات تریاک توتون - شغل

زراعت - قالیچه جاجیم پلاس بافی .

تپه ای در قسمت شرقی ده از آثار ابنیه قدیم وجود دارد .

تابستان اتومبیل میتوان برد .

ده شیخ - ده از دهستان سورسور بخش کامیاران شهرستان سنندج .

۳۲ ک شمال خاوری کامیاران - کنار رودخانه گاورود .

کوهستانی - سردسیر - سکنه ۱۵۰ - سنی - کردی .

آب از رودخانه گاورود و چشمه - محصول غلات لینیات - شغل زراعت

گله داری - راه مالرو .

ده شیخ - مرکز دهستان خانه شور بخش ثلاث شهرستان کرمانشاه .

۲۴ ک شمال خاوری از کله - ۵۵ ک شمال باختری نهر آب کنار رودخانه

کردی قاسمیان واقع شده قبل از وقایع مرکز بخش داری ثلاث بوده دارای

پاسگاه ژاندارمری نماینده دارائی دبستان بوده پس از آن اهمیت

خود را از دست داده فعلا مرکز زمستانی رئیس انتظامات بخش ثلاث

میباشد سکنه دائم در حدود ۵ نفر است .

ده عباس - deh-abbâs - ده از دهستان کلیانی بخش سنقر کلیانی

شهرستان کرمانشاهان .

۱۵ ک شمال سنقر - کنار راه فرعی به قروه .

دامنه - سردسیر - سکنه ۲۶۵ - شیعه - کردی .

آب از چشمه و رودخانه - محصول غلات حبوبات تریاک توتون - شغل زراعت

صنایع دستی قالیچه جاجیم پلاس بافی .

ده عباسان - deh-abbâsan - ده از دهستان جلالوند بخش

مرکزی شهرستان کرمانشاهان .

۷۰ کیلومتری جنوب کرمانشاه - ۸ ک خیابان

کوهستانی - سردسیر - سکنه ۲۵۰ - شیعه - لکی کردی و فارسی .

آب از زهاب رودخانه محلی و چشمه - محصول غلات لینیات تریاک -

شغل زراعت گله داری - راه مالرو .

در دو محل نزدیک بهم واقع به بالاو پائین مشهورند .

۲۱ ک شمال باختری کرمانشاه - ۴ ک شمال سراب نیلوفر .

دشت - سردسیر - سکنه ۵۹۰ - شیعه - کردی و فارسی .

آب از سراب نیلوفر - محصول غلات حبوبات تریاک لینیات صیفی -

شغل زراعت - راه مالرو در فصل خشکی اتومبیل میتوان برد .

ده ساد - deh-sâde - ده از بخش روانسر شهرستان سنندج .

۱۱ ک جنوب روانسر - ۲ ک باختر راه اتومبیل رو کرمانشاه به روانسر

کنار قره سو .

چلگه - سردسیر - سکنه ۱۷۲ - سنی - کردی .

آب از رودخانه قره سو و از سراب جاورود - محصول غلات حبوبات

چغندر قند - شغل زراعت و گله داری .

راه مالرو تابستان اتومبیل میتوان برد .

ده سرخ - deh-sorx - ده از دهستان جوانرود بخش باوه شهرستان

سنندج .

۴۰ ک جنوب خاوری پاوه - ۹ ک شمال باختر قلعه جوانرود .

کوهستانی - سردسیر - سکنه ۲۷۵ - سنی - کردی .

آب از چشمه - محصول غلات لینیات توتون - شغل زراعت گله داری

راه مالرو .

ده سرخ - ده از دهستان ولد بیگی بخش ثلاث شهرستان کرمانشاهان .

۱۲ ک جنوب خاوری نهر آب - کنار راه فرعی نهر آب به سنجابی .

کوهستانی - سردسیر - سکنه ۲۰۰ - سنی - کردی .

آب از چشمه های کوچک متعدد - محصول غلات لینیات برنج توتون

حبوبات - شغل زراعت گله داری - راه مالرو - تابستان اتومبیل

میتوان برد - ساکنین از ایل ولد بیگی هستند .

ده سرخ - deh-sorxe - ده از دهستان پائین شهرستان نهاوند .

۲۵ ک شمال شهر نهاوند - کنار رودخانه ملایر .

کوهستانی - سردسیر - سکنه ۸۵ - شیعه - لری و فارسی .

آب از رودخانه ملایر - محصول غلات لینیات تریاک - شغل زراعت و

گله داری - راه مالرو .

ده سفید - deh-sefid - ده از دهستان کلیانی بخش اسدآباد شهرستان همدان

۳۷ ک شمال باختری قصبه اسدآباد - کنار راه فرعی چهار دلی به

کلیانی

کوهستانی - سردسیر - سکنه ۲۱۵ - شیعه - کردی و فارسی .

آب از نوات - محصول غلات لینیات - شغل زراعت و گله داری .

صنایع دستی زنان قالی بافی - راه مالرو .

ده سفید - ده از دهستان باوند پور بخش مرکزی شهرستان شاه آباد .

۲۷ ک شمال خاوری شاه آباد - ۳ ک چهارزبر .

دامنه - سردسیر - سکنه ۱۵۰ - شیعه - کردی و فارسی .

آب از نهر چهار زبر - غلات دیم لینیات - شغل زراعت گله داری -

زمستان اکثر گله دارها گرمسیر قصر شیرین میروند .

تابستان اتومبیل میتوان برد .

ده گل - deh-gol - ده مرکز دهستان میاندر بند بخش مرکزی شهرستان کرمانشاهان.

۷۴۶ ک شمال باختر کرمانشاه - ۱ ک باختر هوسه سنندج.

دشت - سردسیر - سکنه ۲۰۰ - شیعه - کردی فارسی.

آب از سراب ایوان - محصول غلات حبوبات دیمی لبنیات مختصر توتون - شغل زراعت - راه اتومبیل رو.

ده گلان - deh-golân - ده از دهستان بیلاق بخش حومه شهرستان سنندج.

۷۴۶ ک خاور سنندج - سر راه شوسه سنندج همدان .

جلگه - سردسیر - سکنه ۷۱۰ - سنی - کردی.

آب از چشمه ورودخانه سیس - محصول غلات حبوبات لبنیات - شغل زراعت و گلهداری.

تلفن عمومی - دبستان - پاسگاه ژاندارمری - شعبه غله ونان - آمار چند دکان و ۳ قهوه خانه کنار شوسه دارد - مرکز دهستان بیلاق محسوب میشود - صنایع دستی قالیچه جاجیم گلیم بافی.

ده لور - deh-lor - ده از دهستان خزل شهرستان نهاوند.

۲۵۶ ک شمال باختر نهاوند - ۳ ک جنوب شوسه کنگاور بکرمانشاه

جلگه - سردسیر مالاریائی - سکنه ۶۷۸ - شیعه - لری فارسی.

آب از رودخانه و چشمه - محصول غلات آبی و دیم تریاک توتون پنبه حبوبات لبنیات - شغل زراعت و گلهداری - صنایع دستی زنان قالی بافی - راه مارو - ایل ترکشوند در تابستان برای تعلیف احشام باین ده میآیند.

ده لور - deh-lor - ده از دهستان هرسم بخش مرکزی شهرستان شاه آباد.

۱ ک جنوب خاوری شاه آباد - ۲ ک خاور هرسم.

دامنه - سردسیر - سکنه ۱۰۰ - شیعه - کردی فارسی.

آب از چشمه مشهور سراب هرسم که هفت آبادی از آن استفاده مینمایند محصول غلات چندر قند تریاک توتون لبنیات - شغل زراعت گلهداری راه مارو - از هرسم میتوان اتومبیل برد.

ده لوران - deh-lorân - نام یکی از بخشهای ده گانه شهرستان ایلام و حدود مشخصات آن بشرح زیر میباشد .

از طرف شمال بخش آبدانان و کوه آبدانان و کوه دینار و کوه اناران از طرف جنوب بکوههای هرین مرز عراق از خاور ورودخانه کرخه و از باختر بمرز عراق ورودخانه چنگوله محدود است.

موقعیت طبیعی - منطقه ایست جلگه و هر قدر بطرف باختر نزدیک شویم کوهستانی است قراء این بخش در طول جاده مهران بدهلران واقع و کوهستانی میباشد.

هوای این بخش گرمسیر و نا سالم آب مشروبی آن شور و گس است یک چشمه آب شیرین در ۱۵ کیلومتری شمال مرکز بخش و دامنه ارتفاعات اناران وجود دارد که مورد استفاده کلانتر مرز و گمرک است سایرین از آب شور استفاده مینمایند .

ده غلامعلی بیگ - deh-qolâm-ali-beyg - ده از دهستان - دالسه بخش مرکزی شهرستان کرمانشاهان.

۱ ک شمال باختری کرمانشاه - کنار شوسه روانسر .

دامنه - سردسیر - سکنه ۶۰ - شیعه - کردی فارسی .

آب از رودخانه قره سو - محصول غلات حبوبات دیمی لبنیات - شغل زراعت - راه مارو .

ده فول - del-ful - ده از دهستان فول شهرستان نهاوند .

۲ ک شمال باختری نهاوند - ۲ ک جنوب شوسه نهاوند بکرمانشاه.

دشت - سردسیر - سکنه ۲۰۳ - شیعه - لری فارسی .

آب از رودخانه گاماسیاب - محصول غلات تریاک توتون انگور لبنیات شغل زراعت و گلهداری - راه فرعی بشوسه و دبستان دارد.

ده کتان - deh-kânân - ده از دهستان زاوه رود بخش رزاق شهرستان سنندج.

۳۲ ک جنوب خاور رزاق - ۴ ک شمال باختر پالنگان.

کوهستانی - سردسیر - سکنه ۸۵ - سنی - کردی.

آب از چشمه - محصول غلات پنبه لبنیات - شغل زراعت و گلهداری راه مارو .

ده کبود - deh-kabud - ده از دهستان درو فرمان بخش مرکزی شهرستان کرمانشاهان .

۳۲ ک خاور کرمانشاه - ۱/۵ ک اوپنم .

دشت - سردسیر - سکنه ۲۰۰ - شیعه - کردی فارسی .

آب از قنات - محصول غلات حبوبات تریاک - شغل زراعت - راه مارو از سلیمانیه اتومبیل میتوان برد.

ده کریم - deh-karim - ده از بخش روانسر شهرستان سنندج

۱۳ ک جنوب روانسر - ۱ ک باختر اتومبیل رو کرمانشاه بر روانسر.

دشت - سردسیر - سکنه ۲۱۶ - سنی - کردی فارسی .

آب از رودخانه قره سو - محصول غلات حبوبات صیفی لبنیات - شغل زراعت و گلهداری - راه اتومبیل رو.

ده کهنه - deh-kohne - ده از دهستان خزل شهرستان نهاوند

۸۴ ک شمال باختری نهاوند - ۲ ک جنوب راه شوسه کنگاور بکرمانشاه

جلگه - سردسیر مالاریائی - سکنه ۴۲۲ - شیعه - لری فارسی .

آب از رودخانه - محصول تریاک توتون پنبه چندر حبوبات - شغل زراعت - صنایع دستی زنان جاجیم بافی - راه شوسه .

ایل ترکشوند در تابستان برای تعلیف احشام باین ده میآیند.

مزرعه ده نو جزء این قریه است.

ده کهنه - deh-kohne - ده از دهستان بیونج بخش مرکزی شهرستان شاه آباد

۲ ک شمال کرد - ۳ ک باختر گهر .

دامنه - سردسیر - سکنه ۱۳۰ - مسلمان - کردی فارسی .

آب از چشمه - محصول غلات حبوبات لبنیات - شغل زراعت گلهداری راه مارو .

آب از چشمه - محصول غلات و توتون لبنیات - شغل زراعت گله‌داری
راه اتومبیل‌رو.

ده مجنون - deh-majnun - ده از دهستان حومه بخش مرکزی
شهرستان کرمانشاه .

۱ ک باختر کرمانشاه - کنار راه فرهی سراب نیلوفر .

دامنه - سردسیر - سکنه ۵۰ - شیمه - کردی و فارسی .

آب از دورشته قنات - محصول غلات حبوبات صیفی و کمی میوه .

شغل زراعت گله‌داری - راه اتومبیل‌رو .

این ده فعلا به گلستان معروف است .

ده مرادخان - deh-morâd-xân - ده از دهستان حومه بخش
صحنه شهرستان کرمانشاهان .

۳ ک جنوب‌خاوری صحنه - ۱ ک جزوب شوسه همدان .

دشت - سردسیر - سکنه ۲۷۲ - شیمه - کردی فارسی .

آب از چشمه و سراب بید سرخ - محصول غلات آبی دیمی حبوبات تریاک

چغندر قند صیفی - شغل زراعت - راه فرعی بشوسه دارد .

ده موسی - deh-musi - ده از دهستان خزل شهرستان نهاوند
۳ ک شمال شهر نهاوند - کنار رودخانه تویسرکان .

چلک - سردسیر مالاریائی - سکنه ۵۱۰ - شیمه - لری و فارسی .

آب از رودخانه - محصول تریاک توتون پنبه چغندر حبوبات - شغل

زراعت و گله‌داری - صنایع دستی زنان قالی بافی - راه ارا به رو ایل

ترکاشوند - در تابستان برای تعلیف احشام باین ده میآیند .

ده میانه قپانوری - deh-miyâne-qapânvari -

ده از دهستان کمازان شهرستان ملایر .

۳ ک جنوب‌باختری شهر ملایر - ۶ ک شمال راه شوسه ملایر به اراک .

کوهستانی - معتدل مالاریائی - سکنه ۳۹۲ - شیمه - فارسی .

آب از قنات - محصول غلات - شغل زراعت .

صنایع دستی زنان قالی بافی - راه مارو .

ده میره - deh - mire - ده از بخش سنجابی شهرستان
کرمانشاهان .

۱۳ ک شمال خاوری کوزران - کنار رودخانه زردآب .

دشت - سردسیر - سکنه ۱۲۰ - شیمه - کردی و فارسی .

آب از چاه - محصول غلات حبوبات دیم لبنیات .

شغل زراعت گله‌داری - راه مارو - تابستان اتومبیل میتوان برد .

ده بجر - dahanjerd - ده از دهستان چهار بلوک بخش
سیمینه رود شهرستان همدان .

۹ ک شمال خاوری قصبه بهار - ۷ ک باختر شوسه همدان به تهران .

دشت - سردسیر - سکنه ۸۹۱ - شیمه - ترکی و فارسی .

آب از چشمه و قنات - محصول غلات حبوبات صیفی لبنیات .

شغل زراعت و گله‌داری - صنایع دستی زنان قالی بافی - راه اتومبیل‌رو .

کوه‌های مهم بخش عبارتند از کوه دینار و اناران که در شمال بخش
واقع و دیگر کوه حمرین که در جنوب باختر بخش واقع است و کوه
دال‌بری در جنوب خاور .

رودخانه‌های مهم این بخش عبارتند از رودخانه میمه که از کبیر کوه
سرچشمه گرفته بدون استفاده زراعتی وارد مرز عراق میشود و دیگر
رودخانه کوچک آب گرم که از کبیر کوه بطرف جنوب عبور نموده از
۱۰۰ متری خاور مرکز بخش گذشته وارد دره غزال میشود که مورد
استفاده اهالی است .

این بخش از ۲۰ قریه کوچک و بزرگ تشکیل و جمعیت آن در حدود
۳۳۰ نفر میباشد .

زبان ساکنین بخش کردی لری و عربی - مذهب مسلمان شیعه است
معدن نفت در ۲۷ کیلومتری جنوب خاور مرکز بخش وجود دارد

محصول عمده بخش غلات لبنیات - شغل عمده زراعت و گله‌داری است
قسمتی از اهالی برای کسب بهر اوراق رفت و آمد مینمایند .

دهلران - ده مرکز بخش دهلران از شهرستان ایلام .

۲۰۰ ک جنوب خاوری ایلام .

دشت - گرمسیر بدآب و هوا .

آب مشروب از چشمه و رودخانه آب شور - محصول غلات حبوبات دیم
شغل زراعت و گله‌داری - صنایع دستی زنان چادر و چیق بافی .

راه شوسه به مهران دارد و راه عبور سایر بخشها مارو و صعب‌العبور
میباشد .

امارات دولتی - مرزبانی - دسته ژاندارمری - دسته گارد گمرکی
بهداری - بخشداری - دفتر پست - دبستان - باشهرهای مجاور بوسیله

بی سیم ارتباط دارد .

دهلق - deh-laq - ده از دهستان آوزرمان شهرستان ملایر .

۴ ک باختر ملایر - کنار راه مالرو حسن آباد به دره امید علی .

کوهستانی - معتدل مالاریائی - سکنه ۷۵۶ - شیمه - فارسی .

آب از قنات و چشمه - محصول غلات تریاک انگور دیم - شغل زراعت
صنایع دستی قالی بافی - راه مارو .

دهلق - ده از دهستان خدا بنده لو بخش صحنه شهرستان کرمانشاهان
۶ ک شمال صحنه - کنار راه مارو صحنه بسنقر .

کوهستانی - سردسیر - سکنه ۴۸۳ - شیمه - کردی فارسی ترکی .

آب از قنات - محصول غلات تریاک حبوبات - شغل زراعت - راه مارو
درد و محل فاصله ۱۶ کیلومتر واقع بهدلق بالا و پایین مشهور - سکنه بالا

۱۱۰ نفر است .

ده لیلی - deh-leyli - ده از دهستان جوانرود بخش پاوه
شهرستان سنندج .

۴ ک جنوب خاوری پاوه - کنار راه اتومبیل‌رو کرمانشاه به پاوه .

کوهستانی - سردسیر - سکنه ۹۴ - سنی - کردی .

دهنو اسداله خان - deh-now-asdollah-xân - ده از دهستان

ترك شهرستان ملایر .

۵۴ ك شمال باختری شهر ملایر - ۳ ك باختر راه شوسه ملایر به همدان .
کوهستانی - معتدل مالاریائی - سکنه ۱۰۸۲ - شیعه - ترکی فارسی .

آب از چشمه - محصول غلات انگور - شغل زراعت - راه مارو .

دهنو آور زمان - deh-now-âvar-zamân - ده از دهستان

آور زمان شهرستان ملایر .

۲۸ ك باختر شهر ملایر - کنار راه اتومبیل رو حسین آباد به آور زمان

جلگه - معتدل مالاریائی - سکنه ۶۸۸ - شیعه فارسی .

آب از قنات - محصول غلات صیفی و آبی .

شغل زراعت - صنایع دستی زنان قالی باقی - راه اتومبیل رو .

دهنوش - deh-nuc - ده از دهستان افشار بخش اسدآباد

شهرستان همدان .

۱۱ ك باختر قصبه اسدآباد - ۱ ك شمال راه فرعی اسدآباد آجین

جلگه - سردسیر مالاریائی - سکنه ۳۱۷ - شیعه - کردی .

آب از قنات - محصول غلات لبنیات تریاک شغل زراعت گلهداری .

ده نو عبدالمکی - deh-now-abdol-maleki - ده از

دهستان خزل شهرستان نهاوند .

۲۸ ك شمال شهر نهاوند - ۴ ك شمال راه شوسه نهاوند به کرمانشاه

دامنه - سردسیر - سکنه ۵۴۸ - شیعه - لری و فارسی .

آب از رودخانه تویسرکان - محصول غلات دیمی و آبی - توتون -

تریاک پنبه - حیوانات چغندر لبنیات - شغل زراعت و گلهداری -

صنایع دستی زنان جاجیم بافی - راه عرابه رو ایل ترکشوند برای

تعلیف باینده می آیند .

دهنو علی آباد - deh-now-ali-âbâd - ده از دهستان

ترك شهرستان ملایر .

۳۳ ك شمال باختری شهر ملایر - ۶ ك خاور راه شوسه ملایر به

تویسرکان

جلگه - معتدل مالاریائی - سکنه ۱۱۵۷ - شیعه - فارسی .

آب از چاه - محصول غلات صیفی انگور لبنیات - شغل زراعت و

گلهداری .

صنایع دستی زنان قالی بافی - راه مارو .

دیر کلو - diraklu - ده از دهستان لك بخش قروه شهرستان

سنندج .

۳۴ ك شمال خاوری قروه - کنار راه مال رو قره بلاغ به گزلقایه .

جلگه - سردسیر - سکنه ۵۵ - شیعه - ترکی .

آب از چشمه - محصول غلات لبنیات - شغل زراعت گلهداری - راه

اتومبیل رو .

صنایع دستی زنان قالیچه جاجیم کلیم بافی .

ده نو - deh-now - ده از دهستان جلگه افشار بخش اسدآباد
شهرستان همدان .

۸ ك جنوب باختری قصبه اسدآباد - کنار راه اتومبیل رو فرعی اسدآباد
به حاجین .

جلگه - سردسیر مالاریائی - سکنه ۳۸۴ - شیعه - کردی فارسی .

آب از قنات - محصول غلات لبنیات تریاک حیوانات پنبه صیفی .

شغل زراعت و گلهداری - صنایع دستی زنان قالی و جاجیم بافی - راه

اتومبیل رو .

ده نو - ده از دهستان فلهه کری بخش سنقر کلیائی شهرستان

کرمانشاهان .

۱۸ ك خاور سنقر - کنار راه سنقر به صالح آباد .

دشت - سردسیر - سکنه ۳۷۵ - شیعه - کردی و فارسی .

آب از قنات و چشمه - محصول غلات حیوانات تریاک توتون .

شغل زراعت قالیچه جاجیم پلاس بافی - راه فرعی بستقر دارد .

ده نو - ده از دهستان بالا شهرستان نهاوند .

۴ ك جنوب شهر نهاوند - کنار رودخانه گاماسیاب .

جلگه - سردسیر - سکنه ۳۶۰ - شیعه - لری و فارسی .

آب از رودخانه گاماسیاب - محصول غلات توتون تریاک حیوانات لبنیات

شغل زراعت و گلهداری - راه مارو .

در دو محل بفاصله دو کیلومتر واقع دهنو بالا و بائین نامیده میشوند .

ده نو - ده از دهستان کنگاور بخش کنگاور شهرستان کرمانشاهان .

۱۵ ك باختر کنگاور - ۱۰ ك شمال شوسه کنگاور به کرمانشاه .

کوهستانی - سردسیر - سکنه ۲۹۶ - شیعه - فارسی کردی .

آب از قنات و چشمه - محصول غلات دیم حیوانات میوجات - شغل زراعت

صنایع دستی جاجیم جوال بافی - راه مارو .

ده نو - ده از دهستان چهاربلوک بخش سیمینه رود شهرستان همدان .

۲۶ ك جنوب باختری قصبه بهار - ۱ ك شوسه همدان به کرمانشاه .

کوهستانی - سردسیر - سکنه ۱۵۲ - شیعه - کردی و فارسی .

آب از چشمه چاه - محصول غلات لبنیات - شغل زراعت و گلهداری .

صنایع دستی زنان جاجیم بافی - راه اتومبیل رو .

دهنو - ده از بخش هرسین شهرستان کرمانشاهان .

۱۸ ك جنوب باختر هرسین - ۳ ك جنوب اسحق وند .

کوهستانی - سردسیر - سکنه ۵۷ - شیعه - کردی فارسی .

آب از چشمه - محصول غلات حیوانات تریاک - راه مارو .

بین این ده و چمن اسمعیل درسینه کوه آتار قدیم مشهور به فرهاد تراش

دیده میشود .

نکنه قابل توجه این است که مجسمه حجاری شده رو بآفتاب بوده

از صبح تا غروب آفتاب بآن می تابد .

د دیره ولی - dir-muli - ده از دهستان زاوه رود بخش کامیاران
شهرستان سنندج.

۵۰۰ ک جنوب سنندج - ۶۰۰ باختر شوسه سنندج - کرمانشاه.

کوهستانی - سردسیر - سکنه ۴۲۰ - سنی - کردی.

آب از چشمه - محصول غلات لبنیات - شغل زراعت گله داری -
راه مالرو.

دیره - di'e - نام یکی از دهستانهای بخش گیلان غرب شهرستان
شاه آباد.

این دهستان در شمال باختری گیلان واقع شده است.

دره دیره بین کوه دانه خشک و کوه بازی دراز واقع شده رودخانه
کفر آور پس از گذشتن از کلین و بلشام وارد دشت دیره شده و پس از
مشروب نمودن کلیه قراء دهستان در حدود نصر آباد وارد رودخانه
الوند میشود.

هوای دهستان دیره گرمسیر و مالاریایی محصول عمده آن غلات
پنبه ذرت و لبنیات است. تابستان اکثر سکنه دهستان برای تعلیف احشام
خود حدود بیلاق هوکانی و درگه واقع در جنوب بخش کرند میروند
راه شوسه گیلان به سرپل ذهاب از وسط این دهستان میگذرد. کنار
رودخانه دهستان نیز از زیادی وجود دارد و خوک بسیاری در این نزارها
زندگی نموده و باعث خسارت زارعین میگردند
از ۱۵ آبادی تشکیل شده جمعیت آن در حدود ۲۰۰۰ نفر و قراء
مهم آن بشرح زیر است.

شهرک - جوب بالدار - نثار - آب باریک.

دیزج - dizaj - ده از دهستان چهار دولی بخش قروه شهرستان
سنندج.

۲۱ ک جنوب خاوری قروه - ۶ ک جنوب شوسه قروه - همدان.

جلگه - سردسیر - سکنه ۱۲۴۰ - شیعه - کردی فارسی.

آب از چشمه - محصول غلات لبنیات - شغل زراعت گله داری - راه
مالرو - تابستان از تازه آباد و دوسر اتومبیل میتوان برد. دهستان دارد
صنایع دستی زنان قالیچه جاجیم گلیم بافی.

دیزج - ده از دهستان چهار بلوک جنوبی بخش سیمینه رود شهرستان
همدان

۴ ک شمال باختر همدان - ۳ ک شمال شوسه همدان - کردستان.

جلگه - سردسیر - سکنه ۶۴۵ - شیعه - فارسی و ترکی.

آب از چشمه و قنات - محصول غلات لبنیات صیفی انگور.
شغل زراعت و گله داری - صنایع دستی زنان جاجیم بافی - چند کوره
آجر بزی دارد - راه اتومبیل رو.

دیزج - ده از دهستان شرا بخش رزن شهرستان همدان.

۷۴ ک جنوب قصبه رزن - ۲ ک شیرین آباد.

جلگه - سردسیر مالاریایی - سکنه ۵۳۰ - شیعه - ترکی.

آب از قنات - محصول غلات حبوبات صیفی - شغل زراعت - راه مالرو.

دیزگران - dizgerân - ده از دهستان بیلوار بخش مرکزی
شهرستان کرمانشاهان.

۹۰ کیلومتر شمال کرمانشاه - ۱۰ ک شمال مرزبانی - ۱۰ ک خاور
شوسه کردستان.

کوهستانی - سردسیر - سکنه ۷۸۰ - شیعه - کردی فارسی.

آب از چشمه های متعدد و زه آب رودخانه قلعه لان - محصول غلات
حبوبات آبی دیمی تریاک توتون کدو پنبه انواع میوه جات قلمستان
شغل زراعت - صنایع دستی زنان بافتن قالیچه جاجیم و گلیم از شیروانه
که در سر راه شوسه کردستان واقع شده از مرزبانی راه فرعی به این آبادی
احداث شده تابستان و فصل خشک اتومبیل میتوان برد. این آبادی
در ارتفاع ۱۸۵۰ متر واقع از نقاط خوش آب و هوای بیلاقی
دهستان بیلوار محسوب میگردد.

دیزگران - ده از دهستان ماهیدشت بالا بخش مرکزی شهرستان
کرمانشاهان.

۱۸ ک جنوب باختری کرمانشاه - کنار رودخانه مرک.

دشت - سردسیر - سکنه ۱۴۰ - شیعه - کردی.

آب از رودخانه مرک - محصول غلات حبوبات صیفی لبنیات تریاک توتون
شغل زراعت - راه مالرو - تابستان راه فرعی برباط دارد.

دیزگران - ده از بخش سومار شهرستان قصر شیرین.

۳۲ ک شمال خاوری سومار - کنار رودخانه کنگیر و راه عمومی ایوان
کوهستانی - گرمسیر - سکنه ۱۰۰ - شیعه - کردی.

آب از رودخانه کنگیر - محصول غلات لبنیات - شغل زراعت گله داری
راه مالرو.

دیزه و نند - dizevand - ده از دهستان زاوه رود بخش رزاب
شهرستان سنندج.

۳ ک جنوب خاوری رزاب - ۶ ک شمال باختر پالنگان.

جلگه - معتدل - سکنه ۲۵۰ - سنی - کردی.

آب از چشمه - محصول غلات لبنیات و میوه جات جنگلی - شغل زراعت
گله داری و ذغال سوزی - صنایع دستی زنان گلیم بافی - راه مالرو.
در دو محل بفاصله یک کیلومتر واقع دیزوند بالا و پائین
نامیده میشوند.

دیلانچی dilânçi - ده از دهستان ماهیدشت بالا بخش مرکزی
شهرستان کرمانشاهان.

۲۳/۵ ک جنوب کرمانشاه - ۶ ک سروناو.

دشت - سردسیر - سکنه ۱۷۰ - شیعه - کردی فارسی.

آب از رودخانه مرک - غلات حبوبات صیفی چغندر قند لبنیات قلمستان
شغل زراعت گله داری - راه مالرو - تابستان از سرو نواتومبیل
میتوان برد.

دیمه - deyme - ده کوچکیست از دهستان پشت آربا با بخش
بانه شهرستان سقز.

۱۸ ک جنوب باختر بانه - سکنه ۱۰ نفر.

دینار آباد - dinâr-âbâd - ده از دهستان چهار بلوک بخش

سیمینه رود شهرستان همدان .

۶۵۰ هکتار شمال قصبه بهار - کنار راه فرعی بهار به لالچین .

دشت - سردسیر - سکنه ۵۶۰ - شیعه - ترکی .

آب از چشمه و قنات - محصول غلات حبوبات صیفی لبنیات - شغل
زراعت و گلهداری - صنایع دستی زنان قالی بافی - راه اتومبیل رو

دینور - dinavar - یکی از دهستانهای چهارگانه بخش صحنه
شهرستان کرمانشاهان .

این دهستان در شمال باختری صحنه واقع شده است .

منطقه دهستان کوهستانی و هوای آن سردسیر میباشد .

قراء دهستان در طول دره های جامیشان - شاهپور آباد - ارمنی
جان - کندوله واقع اکثر قراء دهستان از رودهاییکه از قسمت علیای
این دره ها سرچشمه میگیرند مشروب میشوند - رود های مذکور در
محل بنام میان راهان با رودخانه کنگر شاه که از دهستان خدا بنده لو
سرچشمه گرفته یکی شده و از تنگ دینور گذشته وارد دشت چمچمال
میشود .

راه شوسه کرمانشاه به سنقر از این دهستان میگذرد . از حدود دشت

زیبا جوب در فصل خشکی به اکثر قراء دهستان اتومبیل میتوان برد

مرتفع ترین کوه در قسمت مرکزی دهستان کوه زرین کوه است که

ارتفاع قله آن ۱۷۲۵ متر در صورتیکه ارتفاع آبادی میان راهان ۱۳۵۱

متر است .

دهستان دینور از ۸۵ آبادی بزرگ و کوچک تشکیل شده جمعیت

آن در حدود ۲۴۰۰ نفر است - محصول عمده دهستان غلات حبوبات

چغندر قند تریاک توتون .

دینور - نام رودخانه و همچنین دهستان است در بخش صحنه کرمانشاهان

این رودخانه از کوه های باختری کندوله و شمالی سر تخت و بخش سنقر

و کوه های دهستان خدا بنده لو سرچشمه گرفته در آبادی میان راهان

یکی شده وارد تنگ دینور میشود طول تنگ دینور در حدود ۱۲

کیلومتر است .

این رود در ۴ کیلومتری شمال خاوری بیستون در اراضی نادر آباد

برودخانه گاماسیاب متصل میشود .

شعبات رود دینور عبارتند از رودخانه کندوله و ارمنی جان - رودخانه

شاهپور آباد سر تخت - رودخانه جامیشان - رودخانه کنگر شاه

رودخانه مله ماس - رودخانه تینو .

دیواره - divâre - ده از دهستان ذهاب بخش سر بل ذهاب

شهرستان قصر شیرین .

۱۰۰ هکتار باختر سر بل ذهاب - کنار شوسه قصر شیرین .

دشت - گرمسیر مالاریائی - سکنه ۱۰۰ - سنی - کردی .

آب از رودخانه الوند - محصول غلات برنج پنبه توتون میوه جات

قلمستان - شغل زراعت و گلهداری .

دیواندره - divân-dare - نام یکی از بخشهای شهرستان سنندج .

این بخش در شمال شهرستان واقع محدود است از طرف شمال

به بخش تکاب از شهرستان مراغه و بخش سقز از طرف خاور به

شهرستان بیجار از طرف جنوب به بخش حومه سنندج از طرف جنوب

باختر در حدود ۱۵ کیلومتر با کشور عراق (در حدود پیشرفتگی دره

شیلر) از طرف باختر به بخش حومه شهرستان سقز .

وضع طبیعی - بطور کلی بخش دیواندره منطقه ایست کوهستانی و

بطوریکه پست ترین نقطه آن بیش از ۱۸۰۰ متر از سطح

دریا ارتفاع دارد و بلندترین کوه کردستان (چهل چشمه) در این بخش

واقع شده است و ارتفاع بلندترین قله آن از سطح دریا ۳۴۶۴ متر

است سرچشمه طولیترین رودخانه های ایران یعنی قزل اوزان یاسفید

رود از دهستان سارال این بخش بوده و سرچشمه رودخانه چنوتچای

که بدریاچه رضاییه میریزد نیز از دهستان خورخوره این بخش است

بواسطه مرتفع بودن اراضی بخش هوای آن بسیار سرد و زمستان

آن بسیار طولانی است و لی هوای تابستان آن معتدل میباشد .

راه شوسه سنندج به سقز تقریباً از وسط این بخش میگذرد بطوریکه

دهستانهای قراتوره و اوباتو در شمال - تیلکوه و حسین آباد در

وسط و دهستانهای سارال و خورخوره در جنوب شوسه مذکور واقع

شده اند بخش دیواندره از ۶ دهستان بشرح زیر تشکیل شده است .

۱ - دهستان حسین آباد ۳۹ آبادی سکنه ۷ هزار نفر

۲ - قره توره ۵۰ سکنه ۱۲ نفر

۳ - اوباتو ۴۴ سکنه ۹ نفر

۴ - تیلکوه ۴۶ سکنه ۸ نفر

۵ - سارال ۳۹ سکنه ۵ نفر

۶ - خورخوره ۴۸ سکنه ۷ نفر

بنابر آمار فوق بخش دیواندره از ۲۶۶ آبادی تشکیل شده سکنه

آن ۴۸ هزار نفر است .

شرح هر یک از دهستانهای بالا در جای خود داده شده است .

دیواندره - قصبه مرکز بخش دیواندره تابع شهرستان سنندج .

در ۱۰۱ کیلومتری شمال سنندج - و ۱۰۴ کیلومتری جنوب خاوری

سقز سر راه شوسه سقز به سنندج و ۸ کیلومتری شمال رودخانه

قزل اوزان واقع شده است .

وضع طبیعی تپه ماهور هوای آن سردسیر - آب از چشمه ها و زه آب

رودخانه زنگین و محصول عمده آن غلات لبنیات حبوبات صیفی جات

مختصر انگور است - از ادارات دولتی - اداره بخشداری - انتظامات

عشایری - دارائی - غله - دسته ژاندارمری - پست تلگراف تلفن

فرهنگ - بهداشتی - شعبه دخانیات - شعبه راه .

یک دبستان ۶ کلاسه مختلط - یک مسجد ۴ باب دکان دارد

سکنه آبادی در حدود ۱۰۰۰ نفر میباشد .

دیوزند - div-zand - ده از دهستان اسفند آباد بخش قروه
شهرستان سنندج.

۵۰۰ خاور قروه - ۲۰۰۰ شمال شوسه قروه همدان .

جلگه - سردسیر - سکنه ۴۹۵ - شیعه - کردی ترکی .

آب از چشمه و قنات - محصول غلات انگور - شغل زراعت و گلهداری
راه فرعی بشوسه قروه دارد - صنایع دستی زنان قالیچه جاجیم کلیم
بافی .

دیوئه - deyone - ده از بخش دهلران شهرستان ایلام .

۳۶۰۰ شمال باختری دهلران - ۲۰۰۰ شمال راه شوسه دهلران به نصریان

کوهستانی - گرمسیر - سکنه ۱۶۰ - شیعه - کردی .

آب از چشمه شور - محصول غلات روغن پشم برنج - شغل زراعت و
گلهداری - ساکنین از طایفه مموس .

دیهرقه - diye-raqqe - ده از دهستان نجف آباد بخش
شهرستان بیجار .

۲۰۰۰ جنوب خاوری نجف آباد - بین شیرکش بالا و باغین .

تپه ماهور - سردسیر - سکنه ۱۰۵ - سنی - کردی فارسی .

آب از چشمه - محصول غلات لبنیات - شغل زراعت و گلهداری
صنایع دستی زنان قالیچه کلیم جاجیم بافی - راه مالرو .

حزبان مادری کردی فارسی و مذهب مسلمان سنی شافعی - شغل عمده
زراعت و کسب میباشد - راه شوسه سنندج بیجار به سقز از وسط
آبادی میگذرد - ادارات و دکاکین در کنار شوسه واقع شده تا پستان
همه روزه اتومبیل رفت و آمد مینماید ولی زمستان بواسطه کثرت
برف و خرابی راه رفت و آمد اتومبیل مشکل میشود .

دیوجین - divjin - ده از دهستان چهاربلوک بخش سیمینه رود
شهرستان همدان .

۲۰۰۰ جنوب همدان - ۲۰۰۰ دره مرادیگ .

کوهستانی - سردسیر - سکنه ۱۳۸ - شیعه - فارسی .

آب از چشمه ورودخانه دیوجین - محصول غلات حبوبات لبنیات
میوهجات - شغل زراعت و گلهداری - صنایع دستی زنان قالی بافی
راه مالرو .

دیوزناو - deyvaznâv - ده از دهستان اورامان بخش رزاب
شهرستان سنندج .

۳۲۰۰ جنوب خاور رزاب - کنار رودخانه سیروان .

کوهستانی - معتدل - سکنه ۳۷۲ - سنی - کردی .

آب از چشمه - محصول غلات حبوبات لبنیات - شغل زراعت و گلهداری
کرباس شال بافی و گیوه دوزی - راه مالرو .

ن

۱- ذ

ذ- و

ذالکة-zâlake- ده ازدهستان ماهیدشت پائین بخش مرکزی شهرستان کرمانشاهان.

۴ک جنوب خاوری رباط - کنار رودخانه مرک.

دشت - سردسیر- سکنه ۱۲۰ - شیعه - کردی فارسی.

آب از روخانه مرک - محصول غلات دیم لبنیات - شغل زراعت و گله‌داری - تابستان اتومبیل میتوان برد .

دردومحل نزدیک بهم واقع بذالکة وزیری و ذالکة جدید مشهور است .

ذکریا-zakariyyâ- ده ازدهستان اورامان بخش رزاب شهرستان سنندج.

۴ک شمال باختر رزاب - ۳ک شمال خاور راه اتومبیل رو مریوان به رزاب ،

کوهستانی - معتدل - سکنه ۱۰۰ - سنی - کردی.

آب از چشمه و رودخانه وسکین - محصول غلات لبنیات توتون شغل زراعت و گله‌داری - واه مارو.

ذکی بیگ-zaki-beyg- ده ازدهستان اوباتو بخش دیواندره شهرستان سنندج.

۴ک الی ۳۸ک شمال باختر دیواندره - ۱۰ک جنوب خاور کرفتو.

کوهستانی - سردسیر - سکنه ۵۰۰ - سنی - کردی.

آب از رودخانه و چشمه - محصول غلات حبوبات لبنیات توتون - شغل زراعت گله‌داری - صنایع دستی قالی جاجیم بافی - راه مارو،

در دومحل بفاصله ۴ کیلومتر واقع بنام بالا و پائین مشهور سکنه بالا ۳۱۰ نفر است .

ذکة-zâlke- ده ازدهستان اورامان بخش رزاب شهرستان سنندج.

۳۰ک شمال باختری رزاب - ۲ک شمال خاوری راه اتومبیل رو مریوان به رزاب .

کوهستانی - معتدل - سکنه ۱۰۰ - سنی - کردی.

آب از چشمه - محصول غلات توتون - شغل زراعت گله‌داری - راه مارو

ذو ضرب-zu-zarb- ده از بخش دره شهر شهرستان ایلام.

۳۳ک جنوب خاوری دره شهر - کنار راه دره شهر به مازین.

کوهستانی - گرمسیر مالاریایی - سکنه ۸۹ - شیعه - لری.

آب از چشمه - محصول غلات تریاک لبنیات - شغل زراعت گله‌داری، راه مارو - چادر نشین هستند.

ذوله-zule- نام طایفه ایست که شغل آنان گله‌داری است بهار

تابستان بکوه‌های امروله بخش صحنه آمده پائین قشلاق کلهر باوند پور میروند.

تعداد ایل مذکور در حدود ۱۲۵۰ نفر است.

ذهاب-zohâb- نام یکی از دهستانهای بخش سرپل ذهاب شهرستان قصر شیرین.

این دهستان در شمال بخش واقع محدود است از طرف شمال بدیهستان از گله‌وخانه شور از جنوب برای شوسه قصر شیرین بکرمانشاه از خاور بکوه شاهین و گاو میشان از باختر بکشور عراق (خط الرأس کوه آهنگران حد این دهستان با کشور عراق است) .

هوای دهستان گرمسیر - آب آن از نهرولاش - زه آب - رودخانه دره شیر - سراب دیزگه و سراب سیدصادق .

محصول عمده دهستان غلات برنج توتون صیفی لبنیات است.

این دهستان از ۳۹ آبادی بزرگ و کوچک تشکیل شده جمعیت آن در حدود ۵ هزار نفر و قراء مهم آن بشرح زیر است.

دستک - میل صفر - کلاوه - تپه نوشیروان - قادری .

زبان ساکنین کردی مذهب قسمتی مسلمان و اکثر سنی است .

این دهستان قشلاق طوایف گوران قلغانی است .

ذهاب - ده از دهستان ذهاب بخش سرپل ذهاب شهرستان قصر شیرین .

۱۵ک شمال سرپل ذهاب - کنار راه فرعی باویسی.

دشت - گرمسیر مالاریایی - سکنه ۲۰۰ - سنی - کردی فارسی .

آب از رودخانه دله شیر - محصول غلات دیم لبنیات - شغل زراعت و گله‌داری .

ر - ا

رئیس - rāis - ده ازدهستان ولدییگی بخش ثلاث شهرستان کرمانشان
۲۴ ک جنوب خاوری نهر آب - کنار راه فرعی سنجایی به نهر آب
کوهستانی - سردسیر - سکنه ۱۵۰ - سنی - کردی .
آب از زه آرد رودخانه شاینگان - محصول غلات لبنیات حبوبات -
شغل زراعت گله داری - راه مالرو - تابستان از طریق کوزران اتومبیل
میتوان برد - ساکنین از طایفه ولدییگی هستند - قهوه خانه ای کنار
راه اتومبیل رو دارد .

رازیان - rāziyān - ده ازدهستان بیلوار بخش مرکزی شهرستان
کرمانشاهان .

۹ ک باختر مرزبانی - ۲ ک جنوب راه فرعی مرزبانی کرمانشاه .
دشت - سردسیر - سکنه ۵۷۵ - شیعه - کردی و فارسی .

آب از چشمه ورودخانه راز آور - غلات حبوبات لبنیات برنج توتون
تریاک - شغل زراعت - جاجیم گلیم بافی - دو فصل خشکی اتومبیل
میتوان برد .

رازیان - rāzin - ده ازدهستان دوجزین بخش رزن شهرستان همدان .
۱۰ ک جنوب خاوری رزن - ۱ ک جنوب راه فرعی رزن به نوران .
جلگه - سردسیر مالاریائی - سکنه ۶۴۰ - شیعه - ترکی .

آب از قنات - محصول غلات حبوبات انگور - شغل زراعت - راه مالرو .
راستگوییان - rāst-guyān - ده ازدهستان درجزین بخش رزن
شهرستان همدان .

۶ ک جنوب خاوری قصبه رزن - ۶ ک جنوب قلعه جق .

کوهستانی - سردسیر - سکنه ۲۷۲ - شیعه - ترکی .
آب از قنات - محصول غلات حبوبات لبنیات - شغل زراعت و گله داری
راه مالرو

رامل - rāmol - ده ازدهستان بیلاق بخش حومه شهرستان سنندج
۳۵ ک جنوب خاوری سنندج - ۹ ک جنوب باختری سیمس .

کوهستانی - سردسیر - سکنه ۳۶۰ - سنی - کردی .
آب از چشمه - محصول غلات توتون - شغل زراعت گله داری - صنایع
دستی زنان نالیچه جاجیم گلیم بافی - راه مالرو .

رامیشان - rāmicān - ده ازدهستان حاجیلو بخش کبودر
اهنگ شهرستان همدان .

ر - ا

۹ ک جنوب خاوری قصبه کبودراهنک - ۴ ک شمال راه شوسه همدان تهران
جلگه - سردسیر - سکنه ۷۰۰ - شیعه - ترکی .
آب از بیکرشته قنات و دو چشمه - محصول غلات حبوبات انگور لبنیات
شغل زراعت گله داری - صنایع دستی زنان قالی بافی - راه مالرو -
تابستان از طریق اووان و دادقان آباد اتومبیل میتوان برد - ۶ باب دکان دارد
راهجرد - rāh-jerd - ده ازدهستان شراه بخش سیمینه رود
شهرستان همدان .

۷ ک جنوب خاوری همدان - کنار رودخانه قره چای .

جلگه - معتدل مالاریائی - سکنه ۷۹۵ - شیعه - ترکی .

آب از چشمه ورودخانه قره چای - محصول غلات لبنیات - شغل زراعت
و گله داری - صنایع دستی زنان قالی بافی - راه مالرو - تابستان
از گاوخانه خنداب اتومبیل میتوان برد .

راه سفید - rāh-sefid - ده از بخش چوار شهرستان ایلام .

۲ ک شمال چوار - ۲ ک شمال راه شوسه ایلام به شاه آباد .

کوهستانی - سردسیر - سکنه ۲۵۰ - شیعه - کردی .

آب از چشمه - محصول غلات - شغل زراعت و گله داری - قالی بافی - راه مالرو .
رایگان - rāyegān - ده ازدهستان حاجیلو بخش کبودراهنک
شهرستان همدان .

۱۸ ک جنوب باختر کبودراهنک - ۴ ک شمال باختری راه شوسه
همدان به طهران .

جلگه - سردسیر مالاریائی - سکنه ۶۵۰ - شیعه - ترکی فارسی .

آب از چشمه و قنات - محصول غلات لبنیات انگور - شغل زراعت و
گله داری - صنایع دستی زنان قالی بافی - راه اتومبیل رو - در دو فصل
زدیک بهمین واقع رایگان بالابوایمین نامیده میشوند .

رایگان - ده ازدهستان ۱ بخش هرسین شهرستان کرمانشاهان

۹ ک جنوب باختر هرسین - ۳ ک جنوب شوسه هرسین به کرمانشاهان

دشت - سردسیر - سکنه ۲۶۰ - شیعه - کردی فارسی .

آب از رودخانه هرسین - محصول غلات ذرت تریاک پنبه - شغل زراعت -
جاجیم جوال گلیم بافی - راه مالرو و تابستان از راه فرعی بابازیند
اتومبیل میتوان برد .

رباط - robāt - قصبه مرکز دهستان ماهیدشت بخش مرکزی
شهرستان کرمانشاهان .

رحمت آباد - rahmat-âbâd - ده از دهستان کنگاور
بخش کنگاور شهرستان کرمانشاهان.

۱۵ ک شمال خاوری کنگاور - ۲ ک خاورشوسه کرمانشاه همدان.
دشت - سرد معتدل - سکنه ۳۳۰ - شیعه - فارسی کردی.

آب از قنات - محصول غلات دیمی و صیفی - شغل زراعت - قهوه خانهای
کنار شوسه دارد .

رحمت آباد - ده از دهستان خسروآباد شهرستان بیجار .
۹ ک جنوب خاوری شهر بیجار - ۱ ک شوسه بیجار همدان.

تپه ماهور - سردسیر - سکنه ۲۱۰ - شیعه - کردی.

آب از چشمه - محصول غلات لبنیات - شغل زراعت گله داری - صنایع
دستی قالیچه جاجیم بافی.

راه مالرو - تابستان اتومبیل میتوان برد .

رحمت آباد - ده از دهستان سلگی شهرستان نهاوند .

۲۴ ک باختر شهر نهاوند - نزدیک فارس بان

کوهستانی - سردسیر - سکنه ۸۰ - شیعه - لری فارسی.

آب از چشمه - محصول غلات توتون حبوبات تریاک لبنیات.

شغل زراعت و گله داری - راه مالرو.

رحیم آباد - rahim-âbâd - ده از دهستان درو فرمان
بخش مرکزی شهرستان کرمانشاهان.

۲۷ ک خاور کرمانشاه - کنار شوسه کرمانشاه طهران.

دشت - سردسیر - سکنه ۳۱۰ - شیعه - کردی فارسی.

آب از قنات - محصول غلات چغندر قند حبوبات صیفی لبنیات.

شغل زراعت و گله داری - راه مالرو

رحیم آباد - ده از دهستان ماهیدشت پائین بخش مرکزی شهرستان
کرمانشاهان .

۲۳ ک شمال باختری رباط ماهیدشت - ۵ ک باختر قلعه داراب خان
دشت - سردسیر - سکنه ۲۹۰ - شیعه - کردی فارسی.

آب از چاه - محصول غلات دیم لبنیات - شغل زراعت گله داری - راه مالرو.

در دو محل نزدیک بهم واقع به علیا و سفلی مشهور - سکنه سفلی ۱۵۰
نفر است .

رحیم آباد - ده از دهستان گل تپه فیض اله بیگی بخش مرکزی
شهرستان سقز .

۵۵ ک شمال خاور سقز - ۲ ک خاور خضر آباد .

کوهستانی - سردسیر - سکنه ۱۵۰ - سنی - کردی.

آب از چشمه قنات رودخانه - محصول غلات لبنیات توتون تنباکو
شغل زراعت گله داری - راه مالرو.

رحیم آباد - ده از دهستان میان دربند بخش مرکزی شهرستان
کرمانشاهان .

۱۴ ک شمال باختری کرمانشاه - از طریق سراب خشکه - ۱ ک جنوب
راه روانسر - ۳ ک قازانچی .

دشت - سرد - سکنه ۷۰ - شیعه - کردی فارسی.

۲۷ ک باختر کرمانشاه - سر راه شوسه کرمانشاه به شاه آباد.

دشت کنار رودخانه مرک - سردسیر - سکنه ۶۵۰ - مذهب شیعه اثنی
عشری زبان مادری کردی و عموماً فارسی میدانند.

آب از رودخانه مرک - محصول غلات حبوبات - شغل زراعت کسب و
گله داری - در حدود ۲۰ باب دکان - پاسگاه ژانداومری - مرکز

حوزه آمار - دبستان دارد .

رباط زعفرالی - robât-za'farâni - ده از دهستان چهار
بلوک بخش سیمین رود شهرستان همدان.

۲۱ ک شمال باختر همدان - ۳ ک جنوب شوسه همدان کرمانشاه.

کوهستانی - سردسیر - سکنه ۸۲ - شیعه - ترکی و فارسی.

آب از چشمه و رودخانه - محصول غلات حبوبات لبنیات - شغل زراعت
و گله داری - صنایع دستی زنان جاجیم بافی - راه مالرو.

رباط شورین - robât-ceverin - ده از دهستان چهار بلوک
بخش سیمین رود شهرستان همدان.

۱۲ ک شمال خاور همدان - ۶ ک خاور شوسه همدان به تهران.

چلگه - سردسیر - سکنه ۵۷۰ - شیعه - ترکی فارسی .

آب از چشمه و رودخانه - محصول غلات حبوبات لبنیات انگور .
شغل زراعت و گله داری - صنایع دستی زنان جاجیم بافی - راه اتومبیل رو.

ربیع - rob' - ده از دهستان باوند پور بخش مرکزی شهرستان
شاه آباد .

۳۸ ک شمال خاوری شاه آباد - کنار رودخانه مرک.

دشت - سردسیر - سکنه ۶۰ - شیعه - کردی فارسی.

آب از چاه و رودخانه مرک - غلات دیم لبنیات - شغل گله داری و زراعت
زمستان به گرمسیر گچ قصر شیرین میروند.

رجیبی - rajabi - ده از دهستان باباجانی بخش ثلاث شهرستان
کرمانشاهان .

۱۰ ک باختر ده شیخ - مرکز دهستان باباجانی.

کوهستانی - گرمسیر - سکنه ۲۰۰ - سنی - کردی.

آب از چشمه - محصول غلات حبوبات لبنیات - شغل زراعت گله داری -
راه مالرو - ساکنین از طایفه باباجانی هستند.

رحمان آباد - rahmân-âbâd - ده از دهستان کنگاور
بخش کنگاور شهرستان کرمانشاهان .

۳/۵ ک شمال باختر کنگاور

دشت - سرد معتدل - سکنه ۱۱۲ - شیعه - فارسی کردی.

آب از چشمه و سراب فش - محصول غلات حبوبات تریاک چغندر قند
شغل زراعت - راه مالرو - از کنگاور اتومبیل میتوان برد .

رحمان آباد انوج - rahmân-âbâd-anuj - ده از
دهستان سامن شهرستان ملایر .

۳۶ ک جنوب شهر ملایر - ۵ ک شمال راه شوسه ملایر به نهاوند.

چلگه - معتدل مالاریایی - سکنه ۴۰۴ - شیعه - فارسی .

آب از چشمه - محصول غلات - راه اتومبیل رو.

آب از قره سو. محصول غلات حبوبات دیمی. شغل زراعت و راه مالرو.

رحیم کژی یا گ - rahim-kojyâg - ده از دهستان او با تو بخش دیواندره شهرستان سنندج.

۵۰ هـ شمال اختر دیواندره - ۵ هـ جنوب باختر گرفتو .

کوهستانی - سردسیر - سکنه ۱۱۰ - سنی - کردی .

آب از رودخانه و چشمه - محصول غلات حبوبات لبنیات توتون شغل زراعت کله دازی - راه مالرو .

رزاب - razâb - یکی از بخشهای شهرستان سنندج .

این بخش در سازمان وزارت کشور بخش آویهنک نامیده میشود .

آویهنک یکی از قراء مهم دهستان زاوه رود این بخش است ولی چون دور از مرکز بخش بوده بعلاوه راه شوسه ای ندارد لذا قریه رزاب که

تقریباً وسط بخش واقع گردیده راه اتومبیل رومی بمریوان دارد و بوسیله تلفن با مریوان و سنندج مربوط است و از نظر نظامی نیز دارای

اهمیت میباشد لذا این قریه را مرکز بخش اورامان قرار داده اند لذا بخش رزاب نامیده میشود .

حدود بخش بشرح زیر است .

از طرف شمال بخش مریوان - از طرف جنوب خاور بخش کامیاران - از طرف خاور بخش مرکزی سنندج - از باختر دهستان اورامان لهن

از بخش پوه - از شمال باختر حدود قراء دزلی و درکی مرز ایران عراق .

وضع کلی طبیعی - منطقه بخش کوهستانی قسمت جنوب و باختری آن یرشیب و صواب الیور

شعب رودخانه سیروان بنام رودخانه کلاترزان - کماهی - مریوان در دره های عمیق بخش جاری و در انتهای جنوب باختری بخش بهم متصل

رودخانه سیروان را تشکیل وارد بخش اورامان لهن میگردد .

هوای نواحی مرتفع دهستانهای زاوه رود - کلاترزان قسمت شمالی دهستان اورامان تخت سردسیر سالم و هوای قراء رودخانه هلامتدل

پربشه و ناسالم است .

این بخش از سه دهستان بنام اورامان تخت - زاوه رود - کلاترزان تشکیل شده و در جای خود شرح داده شده است .

جمع قراء بخش و سکنه آن بشرح زیر است :

دهستان اورامان تخت ۴۷ آبادی ۱۴۵۰۰ نفر

زاوه رود ۳۹ ۲۰۰۰۰

کلاترزان ۴۹ ۹۵۰۰

جمع ۱۳۵ آبادی ۴۴۰۰۰ نفر

رزاب - ده مرکز بخش رزاب شهرستان سنندج .

۴۸ هـ جنوب خاوری مریوان - کنار رودخانه آویهنک .

کوهستانی - معتدل - سکنه در حدود ۵۰۰ نفر - مذهب مسلمان سنی

زبان مادری کردی اکثر مردان فارسی میدانند .

آب از چشمه - محصول غلات لبنیات مختصر توتون - شغل زراعت کله داری از ادارات دولتی - بخش داری - نماینده دارائی - نماینده بهداشت

تلسکراف - پاسگاه انتظامی است - بوسیله تلفن با مریوان و سنندج ارتباط دائم دارد - راه فرعی کم عرض بین این ده و مریوان احداث

شده برای عبور اتومبیل های کوچک مناسب است .

وزلانسر - razlân-sar - ده از دهستان بیلوار بخش مرکزی شهرستان کرمانشاهان .

۴ هـ جنوب مرز بانی .

دامنه - سردسیر - سکنه ۳۰۰ - شیعه - کرنی فارسی .

آب از قنات و چشمه - غلات حبوبات تریاک توتون صیفی کاری چغندر قند لبنیات پنجه مختصر میوه جات .

شغل زراعت - صنایع دستی زنان قالیچه گلیم جاجیم بافی - راه مالرو - در فصل خشکی از رزین اتومبیل میتوان برد .

وزن - razan - یکی از بخشهای چهارگانه شهرستان همدان است این بخش در قسمت شمال خاوری شهرستان واقع حدود مشخصات آن

بشرح زیر است .

حدود - از طرف شمال و خاور به بخش آوج از شهرستان قزوین - از شمال باختر به دهستان بزین رود بخش قیدار شهرستان زنجان - از باختر

به بخش کبودرآهنگ و بخش مرکزی همدان - از جنوب به بخش وفس از شهرستان اراک - از جنوب خاور به بخش نوبران شهرستان ساوه .

این بخش از چهار دهستان بنام درجزین - سردرود - پیشخور - وفس عاشقلو و قسمتی از قراء شراه تشکیل شده شرح هر یک از دهستانهای

مذکور در جای خود داده شده است .

تعداد قراء و سکنه دهستانهای بخش وزن بشرح زیر است .

۱ - دهستان درجزین ۸۸ آبادی ۵۶۰۰۰ نفر

۲ - سردرود ۵۴ ۳۰۰۰۰

۳ - پیشخور ۲۸ ۴۰۰۰

۴ - وفس عاشقلو ۱۴ ۶۵۰۰

۵ - قسمتی از شراه ۱۸ ۷۰۰۰

جمع ۲۰۲ آبادی ۱۰۳۵۰۰ نفر

مرکز بخش قصبه وزن واقع در سر راه شوسه همدان طهران است .

وزن - قصبه مرکز بخش وزن شهرستان همدان .

در ۲۸ کیلومتری طهران - ۸۴ کیلومتری شمال خاوری همدان کنار شوسه واقع شده مختصات جغرافیائی آن بشرح زیر است .

طول ۴۹ درجه ۲ دقیقه - عرض ۳۵ درجه ۲۳ دقیقه .

۱۸۳۰ متر از سطح اقیانوس مرتفعتر است .

ادارات دولتی بخش وزن عبارتند از بخش داری - دارائی - پست تلسکراف - اقتصاد - غلخانه - دسته ژاندارمری .

چند قهوه خانه و دکاکین در کنار شوسه واقع شده - بوسیله تلفن با شهرهای مجاور ارتباط دارد .

رستم آباد کو چٹ-rostam-âbâd-kuçek- ده از دهستان کنگاور بخش کنگاور شهرستان کرمانشاهان .

۳ ک جنوب کنگاور .

دشت - سردمعدل - سکنه ۱۲۹ - شیعه - فارسی کردی .

آب از فاضل آب رودخانه کبوترلانه و فاش - محصول غلات آبی دیسی حبوبات چغندر قند تریاک پنبه - شغل زراعت - راه فرعی بشوسه دارد .

رستممان-rostamân- ده از دهستان خورخوره بخش دیواندره شهرستان سنندج .

۶۳ ک شمال باختر دیوانده - ۱۳ ک جنوب شوسه دیواندره سقز .

کوهستانی - سردسیر - سکنه ۳۴۰ - سنی - کردی .

آب از چشمه - محصول غلات لبنیات حبوبات عسل - شغل زراعت گلخانه داری - راه مالرو - دبستان دارد .

رستم خانی-rostam-xâni- ده از دهستان ایوان بخش گیلان شهرستان شاه آباد .

۱۵ ک شمال باختر جوی زر - ۳ ک جنوب شوسه شاه آباد به ایلام .

دامنه - معتدل - سکنه ۷۵۰ - شیعه - کردی فارسی .

آب از رودخانه کنگیر - محصول غلات توتون لبنیات حبوبات - شغل زراعت و گله داری - زمستان به گرمسیر غربی ایوان و حدود سومار میروند .

رستم قنبر سلطان-rostam-qanbar-soltân- تیره از

طایفه قلخانی گوران بخش کرند شهرستان شاه آباد هستند تابستان در حدود قلعه زنجیروکم کویج برای برداشت محصول و تعلیف احشام می آیند : زمستان گرمسیر پشت تنگ ذهاب میروند .

رستم گندی-rostam-kandi- ده از دهستان کرانی شهرستان بیجار .

۱۳ ک شمال باختری حسن آباد سوگند - ۱ ک شمال امیراصلان .

کوهستانی - سردسیر - سکنه ۱۸۰ - شیعه - ترکی .

آب از چشمه - محصول غلات لبنیات - شغل زراعت گله داری - صنایع دستی زنان قالیچه و جاجیم بافی - راه مالرو .

رشبوگر-rachbu-gar- ده از دهستان ماهیدش پایین بخش مرکزی شهرستان کرمانشاهان .

۱۸ جنوب باختری کرمانشاه - ۱۶ ک جنوب خاوری ماهیدش .

دشت - سردسیر - سکنه ۲۶۰ - شیعه - کردی فارسی .

آب از دورشته قنات - محصول غلات حبوبات صیفی لبنیات - شغل زراعت و گله داری - از طریق قلعه نجعلی خان اتومبیل میتوان برد .

رشتیان-ractiyân- ده از دهستان کنگاور بخش کنگاور شهرستان کرمانشاهان .

۱۳ ک شمال باختری کنگاور .

کوهستانی - سردسیر - سکنه ۳۱۲ - شیعه - فارسی کردی .

سکنه وزن در حدود ۱۵۰۰ نفر میباشد. شغل ساکنین باستانهای کارمندان ادارات زراعت و کسب میباشد - محصول عمده قصبه غلات حبوبات لبنیات وانگور است .

آب مزروعی رزن از قنات ورودخانه و رقتان تامین میگردد . دبستان دارد .

رزین-razin- ده از دهستان بیلوار بخش مرکزی شهرستان کرمانشاهان .

۶ ک جنوب مرزبانی - کنار رودخانه راز آور .

دامنه - سردسیر - سکنه ۵۶۰ - شیعه - کردی فارسی .

آب از سراب شاه حسین - غلات حبوبات پنبه تریاک توتون صیفی کاری - شغل زراعت و گله داری - صنایع دستی زنان قالیچه گلیم جاجیم بافی است - تپه ای نزدیک دهکده وجود دارد که در آن آثار ابنیه قدیم مانند آجرسوفال دیده میشود .

رزینی-razini- ده از دهستان سلگی شهرستان نهاوند .

۲۳ ک باختر شهرستان نهاوند - ۳ ک شهرک مرکز دهستان .

دشت - سردسیر - سکنه ۱۳۰۰ - شیعه - لری و فارسی .

آب از قنات - محصول غلات تریاک توتون حبوبات - شغل زراعت - صنایع دستی قالی بافی - راه مالرو - دبستان دارد .

رستم آباد-rostam-âbâd- ده از بخش مهران شهرستان ایلام .

۳ ک نزدیک به مرکز بخش .

جلگه - گرمسیر - سکنه ۵۵۰ - شیعه - کردی .

آب از رودخانه کنجان چم - محصول غلات مختصر لبنیات - شغل زراعت و گله داری - ساکنین از طایفه صیفی هستند .

رستم آباد-rostam-âbâd- ده از دهستان کلباتی بخش اسدآباد شهرستان همدان .

۳۱ ک باختر قصبه اسدآباد - ۳ ک میوله .

کوهستانی - سردسیر - سکنه ۲۰۳ - شیعه - کردی .

آب از قنات - محصول غلات لبنیات حبوبات .

شغل زراعت و گله داری - صنایع دستی زنان قالی بافی - راه مالرو .

رستم آباد-rostam-âbâd- ده از دهستان پیرتاج شهرستان بیجار .

۷۲ ک خاور بیجار - ۷ ک خاور پیرتاج .

تپه ماهور - سردسیر - سکنه ۱۷۰ - شیعه - ترکی .

آب از چشمه - محصول غلات لبنیات - شغل زراعت گله داری - راه مالرو .

رستم آباد بزرگ-rostam-âbâd-bozorg- ده از دهستان کنگاور بخش کنگاور شهرستان کرمانشاهان .

۱۳ ک شمال خاوری کنگاور - ۲ ک باختر شوسه کرمانشاهان همدان .

کوهستانی - سردسیر - سکنه ۱۸۵ - شیعه - فارسی کردی .

آب از قنات کوچک - محصول غلات دیسی - راه مالرو .

رضا آباد - rezâ-âbâd - ده از دهستان هرسم بخش مرکزی شهرستان شاه آباد

۱۱ ک جنوب خاوری هرسم - جنوب خاوری شاه آباد .

دشت - سردسیر - سکنه ۱۰۰ - شیعه - کردی فارسی

آب از چاه - غلات دیم لبنیات - شغل زراعت - راه مالرو .

رضا آباد - ده از دهستان بامین شهرستان نهاوند .

۱۴ ک ساختری شهر نهاوند - ۲ ک مهین آباد .

جلگه - سردسیر - سکنه ۸۰ - شیعه - لری و فارسی .

آب از رودخانه - محصول غلات تریاک حبوبات - شغل زراعت - صنایع

دستی رنان قالی بافی - راه مالرو .

باین ده رضاییه نیز میگویند .

رضا آباد - ده از دهستان پیرتاج شهرستان بیجار .

۳۶ ک جنوب خاوری بیجار - کنار رودخانه لموار .

کوهستانی - معتدل - سکنه ۷۰ - شیعه - کردی .

آب از چشمه - محصول غلات لبنیات - شغل زراعت گله داری - راه مالرو

رضا آباد - نام یکی از پاسگاههای مرز بانی بخش مهران

شهرستان ایلام .

۱۲ ک شمال خاوری مهران - کنار شوسه مهران به ایلام .

۱ ک خاور رودخانه کنجان چم که مرز ایران عراق است واقع شده بنای

پاسگاه از قلاع والی پشتکوه میباشد - سکنه افراد پاسگاه - آب از

رودخانه کنج چم .

رضا باغی - rezâ - bâqi - ده از دهستان پیشخور بخش رزن

شهرستان همدان .

۳۸ ک جنوب خاوری قصبه رزن - ۳ ک خاور مرغ آباد .

دامنه - معتدل مالاریائی - سکنه ۱۳۱ - شیعه - ترکی .

آب از قنات - محصول غلات دیم - شغل زراعت - صنایع دستی زنان قالی

بافی - راه مالرو .

رضی آباد - razi-âbâd - ده از دهستان بالا شهرستان نهاوند

۳ ک جنوب خاوری شهر نهاوند - کنار باختری راه شوسه نهاوند بملایر

و بروجرد .

جلگه - سردسیر - سکنه ۳۴۰ - شیعه - لری و فارسی .

آب از رودخانه گاماسیاب - محصول غلات تریاک توتون کثیرا چغندر

لبنیات - شغل زراعت و گله داری - راه اتومبیلرو .

رودخانه گاماسیاب اراضی زراعتی این ده را مشروب میسازد .

رفعیته - rafatiyye - دهی است از دهستان حومه بخش مرکزی

شهرستان کرمانشاه .

۱ ک باختر شهر جنوب ده منجون فعلا دباغان شهر در آن ده مشغول دباغی

هستند .

رفیع - rafi - ده از دهستان باطاق بخش سرپل ذهاب شهرستان

قصر شیرین .

آب از قنات و چشمه - محصول غلات دیمی حبوبات تریاک مختصر

میوه جات - شغل زراعت - جاجیم جوال بافی - راه مالرو .

از طریق سراب فش وزرده اتومبیل میتوان برد .

رشنش - raenae - ده از دهستان کلانترزان بخش رزاب

شهرستان سنندج .

۲۵ ک شمال خاور رزاب - ۱۵ ک جنوب شوسه مریوان به سنندج .

کوهستانی - سردسیر - سکنه ۲۵۰ - سنی - کردی .

آب از رودخانه و چشمه - محصول غلات لبنیات مختصر توتون

شغل زراعت گله داری - راه مالرو .

رشه قلعه - race-qal'e - ده کوچکی است از دهستان سبندلو

بخش بانه شهرستان سقز .

۶ ک شمال خاوری بانه - ۲ ک شمال شوسه بانه به سقز .

سکنه ۴ نفر .

رشید آباد - racid-âbâd - ده از بخش دره شهرستان

ایلام

۳ ک شمال خاوری دره شهر - ۵ ک خاور راه مالرو دره شهر به شیخ مکان

جلگه - گرمسیر مالاریائی - سکنه ۴۰۲ - شیعه - لری .

آب از نهر در شهر - محصول غلات برنج لبنیات - شغل زراعت و

گله داری - راه مالرو .

رشید آباد - ده از دهستان قراتوره بخش دیواندره شهرستان

سنندج .

۶ ک شمال دیواندره - ۲ ک خاور شوسه قدیم دیواندره به سقز .

کوهستانی - سردسیر - سکنه ۱۲۰ - سنی - کردی .

آب از چشمه - محصول غلات حبوبات لبنیات - شغل زراعت گله داری

راه اتومبیلرو .

رشید آباد - ده از دهستان دینور بخش صحنه شهرستان کرمانشاهان

۲۸ ک شمال باختری صحنه - ۳ ک باختر شوسه کرمانشاه به سنقر .

کوهستانی - سردسیر - سکنه ۹۵ - شیعه - کردی و فارسی .

آب از چشمه - غلات حبوبات تریاک توتون - شغل زراعت - راه مالرو .

رشید آلی - racid-âli - ده کوچکی است از دهستان میان دربند

بخش مرکزی شهرستان کرمانشاه .

۲۶ کیلومتری شمال کرمانشاه - ۱ کیلومتری شوسه کردستان - سکنه

۳۵ نفر - به این ده نظام آباد هم میگویند .

رشید عباس - racid-abbâs - ده از دهستان ذهاب بخش سرپل

ذهاب شهرستان قصر شیرین .

۱/۵ ک شمال خاور سرپل ذهاب - ۱ ک شمال شوسه قصر شیرین .

تنگه - گرمسیر مالاریائی - سکنه ۱۰۰ - مسلمان - کردی فارسی .

آب از نهر زرین - محصول غلات توتون صیفی پنبه لبنیات - شغل

زراعت و گله داری .

۱۷ ك جنوب خاوری سرپل ذهاب - کنارشوسه قصر شیرین بکرمانشاه دامنه - معتدل - سکنه ۱۵۰ - مسلمان - شیعه - کردی و فارسی .

آب از سراب مارآب - محصول غلات لبنیات توتون صیفی - شغل زراعت گلهداری تهیه زغال و هیزم .

رفیق آباد - rafiq-âbâd - ده از دهستان ماهیدشت بخش مرکزی شهرستان کرمانشاهان .

۱۸ ك جنوب خاوری ماهیدشت - کنار راه فرعی سرفیروزآباد .

دشت - سردسیر - سکنه ۱۶۵ - شیعه - کردی فارسی .

آب از رودخانه مرک - محصول غلات حبوبات دیم لبنیات - شغل زراعت گلهداری - از راه فرعی تابستان اتومبیل میتوان برد .

رکین - rokin - ده از دهستان در جزین بخش رزن شهرستان همدان .

۱۸ ك جنوب رزن - ۱۲ ك خاور شوسه رزن - همدان .

جلگه - سردسیر مالاریایی - سکنه ۳۴۳ - شیعه - ترکی .

آب از قنات - محصول غلات حبوبات انگور صیفی - شغل زراعت گلهداری - صنایع دستی زنان قالی بافی - راه اتومبیل رو .

رگین - ده از دهستان وفس عاشقلو بخش رزن شهرستان همدان . ۱۰۵ ك جنوب قصبه رزن - ۲۸ ك خاور کمیجان اراک .

کوهستانی - سردسیر - سکنه ۲۸۶ - شیعه - ترکی .

آب از قنات - محصول غلات لبنیات انگور صیفی - شغل زراعت و گلهداری - صنایع دستی زنان قالی بافی - راه مالرو - تابستان از فراها اتومبیل میتوان برد .

رهمت - ramect - ده از دهستان گاوورد بخش کامیاران شهرستان سنندج .

۲۵ ك شمال خاور کامیاران - ۲ ك شمال امیرآباد .

کوهستانی - سردسیر - سکنه ۶۷۱ - سنی - کردی .

آب از چشمه - محصول غلات لبنیات - شغل زراعت گلهداری - راه مالرو .
رهمک - ramak - ده کوچکی است از دهستان خالصه بخش مرکزی شهرستان قصر شیرین .

۷/۵ ك جنوب باختری قصر شیرین - ۲/۵ ك شمال شوسه قصر بخسروی سکنه ۲۵ نفر - پاسگاه کاردر کمک دارد .

رنگه ریژان - range-rijân - ده از دهستان سرشیو بخش مرکزی شهرستان سقز .

۳۰ ك جنوب سقز - ۵ ك جنوب قشلاق بل .

کوهستانی - سردسیر - سکنه ۴۰۰ - سنی - کردی .

آب از چشمه و رودخانه - محصول غلات لبنیات حبوبات توتون - شغل زراعت و گلهداری - راه مالرو - دبستان دارد .

روئین تن - ruin-tan - ده از دهستان ماهیدشت بالا بخش مرکزی شهرستان کرمانشاهان .

۲۹ ك جنوب کرمانشاه - ۹ ك جنوب باختری سرونو .

دامنه - سردسیر - سکنه ۷۵ - شیعه - کردی فارسی .

آب از چشمه - محصول غلات دیم لبنیات - شغل زراعت و گلهداری - راه مالرو - در کوههای جنوبی ده جنگل بلوط وجود دارد .

روان - ravân - ده از دهستان چهار بلوک بخش سیمینرود شهرستان همدان .

۱۵ ك جنوب باختری قصبه بهار - ۱ ك جنوب شوسه همدان کرمانشاه .

کوهستانی - سردسیر - سکنه ۵۶۶ - شیعه - ترکی و فارسی .

آب از چشمه و رودخانه - محصول غلات حبوبات لبنیات میوه جات قلمستان صیفی - شغل زراعت و گلهداری - صنایع دستی زنان قالی بافی - راه فصل خشکی اتومبیل رو .

روان زردوئی - ravân-zardui - ده از دهستان جوانرود بخش پاوه شهرستان سنندج .

۱۵ ك باختر پاوه - بین تین و دودان .

کوهستانی - سردسیر - سکنه ۷۶۱ - سنی - کردی فارسی .

آب از چشمه - محصول غلات حبوبات توتون گردو توت لبنیات - شغل زراعت گلهداری - راه مالرو .

روانسر - ravânsar - بخش روانسر از شهرستان سنندج خلاصه مشخصات جغرافیائی آن بشرح زیر است .

حدود - از طرف شمال و خاور به بخش کامیاران شهرستان سنندج - از طرف جنوب بخش سنجایی از جنوب خاور دهستان خالصه بخش مرکزی کرمانشاه از باختر به دهستان ولدبیسکی از بخش ثلاث - از شمال باختر به دهستان جوانرود از بخش پاوه .

آب و هوای - هوای بخش بطور کلی سردسیر منتها قسمتهای کوهستانی سردتر و کنار رودخانه قره سوسر معتدل است .

رودخانه - سرچشمه اصلی رودخانه مهم قره سوسر در این بخش است در قصبه روانسر و دماغه جنوب خاوری کوه شاهو چندین چشمه جاری و بتدریج از کف رودخانه زه آب بان افزوده شده بطرف کرمانشاه جاری میگردد ولی منبع اصلی رودخانه دره های جنوب خاوری کوه شاهو مراتع خراجیان وزرینه است که در بهار و زمستان آب زیادی از آن جاریست منتها تابستان آن رودخانه خشک میشود و آبدی روانسر کنار این رودخانه واقع شده است .

در سال ۱۳۱۸ برای اینکه بیشتر از آب این رودخانه استفاده شود سدی بطول ۲۰ متر در یک کیلومتری پامین آبدی احداث شده و دو جوب بزرگ از آن منشعب گردیده است که مورد استفاده ۱۰ آبدی بخش است .

ارتفاعات - کوه مرتفع شاهو که همجادر خاور بخش پاوه در جهت شمال باختر به جنوب خاور کشیده شده و تا حدود دره میان در بندرطاق بستان و بیستون ادامه دارد در روانسر بوسیله رودخانه خراجیان شکافته شده بازمین یکسان میگردد و قصبه روانسر در انتهای دماغه آن واقع شده است .

از روانس به طرف شمال باختر کوه شاهو نامیده شده و در جنوب خاور کوه چاله آب و کوه زیارت ویس می نامند .

ارتفاع قله شاهو در شمال بدرآباد و زیرجونی ۲۳۲۸ متر قله کوه چاله آب در شمال باباحیران ۲۲۳۱ متر است .

در حدود شمال خاوری گردنه پلنگان شعبه ای از کوه شاهو منشعب شده بایک قوسی بکوه چالابه متصل میگردد و قله مهم آن بنام زرینه و شاخ شکن نامیده شده خطالراس این رشته حدیبیمی بخش روانس و بخش کامیاران است .

گردنه لون بین کوه زرینه و شاهو واقع شده راه مارلو روانس شاهین از آن میگردد - ارتفاع قله زرینه کوه ۲۵۱۸ متر و قله شاخ شکن ۲۲۳۱ و ارتفاع قصبه روانس از سطح دریا ۱۳۵۸ متر است .

راه شوسه کرمانشاه به نوسود که از وسط این بخش میگردد و قبل از وقایع شهرور احداث شده و کاملاً مورد استفاده خودرو بود بواسطه عدم رسیدگی و تعمیر روز بروز خرابتر شده فعلاً تابستان اتومبیل بسختی رفتی آمد می نماید .

این بخش از ۵۰ آبادی تشکیل شده سکنه آن در حدود ۱۰ هزار نفر مرکز بخش قصبه روانس و قراء مهم آن بشرح زیر است . خراجیان - دوست آباد - صادق آباد - خرم آباد - زرین چقا - گل سفید - مشکین آباد - گمشتر .

روانسر - قصبه مرکزی بخش روانس شهرستان سنندج .

در ۶۶ کیلومتری شمال باختر کرمانشاه - ۶۴ کیلومتری جنوب خاوری پاوه کنار شوسه کرمانشاه به پاوه و دماغه جنوب خاوری کوه شاهو واقع شده است .

هوای قصبه سردسیر ولی بواسطه وجود چشمه های زیاد و باطلان و لجنزارهای سراب روانس مالاریائی و تابستان پشه زیاد دارد .

ارتفاع قصبه از سطح دریا ۱۳۳۶ متر مختصات جغرافیائی آن بشرح زیر است .

طول ۴۶ درجه - ۴۰ دقیقه - عرض ۳۴ درجه - ۴۲ دقیقه .

سکنه قصبه در حدود ۵۰۰ نفر زارع و کاسب و کارمند ادارات - زبان مادری کردی مذهب مسلمان سنی .

از طرف سازمان شاهنشاهی خدمات اجتماعی درمانگاهی در این قصبه بنا شده این همیشه برای پذیرائی مرضا آماده است .

اداره بخشداری - نمایندگی دارائی - آمار - باسکاه گارد مسلح گمرکی - ژاندارمری دایر است - یک باب دبستان و ۸ باب دکان دارد .

سرچشمه رودخانه قره سو در این قصبه و آب آن بسیار زیاد و شیرین است .

همه روزه بین قصبه و کرمانشاه اتومبیل رفت آمد می نماید .

محصول غلات میوه جات برنج لبنیات و صیفی است .

روتوند - rutavand - ده اذهستان هرسم بخش مرکزی شهرستان شاه آباد .

۶۱ باختر هرسم - جنوب خاوری شاه آباد .

دشت - سردسیر - سکنه ۳۲۵ - شیعه - کردی فارسی .

آب از رودخانه ماشالکان و سراب هرسم - محصول غلات حبوبات چغندر قند تریاک توتون - شغل زراعت گلهداری - راه مارلو از طریق چشمه سنگی اتومبیل میتوان برد .

این ده به قلا جبر نیز معروف است .

زیارتگاه امامزاده حسن در بالای کوه مجاور آبادی است

روتوند - ده اذهستان چچمال بخش صحنه شهرستان کرمانشاهان ۲۲ ک جنوب باختری صحنه - ۳ ک خاور شوسه کرمانشاه بهمندان .

دشت - سردسیر - سکنه ۱۱۰ - شیعه - کردی فارسی .

آب از چشمه - محصول غلات دیم مختصر توتون حبوبات تریاک - شغل زراعت - راه مارلو - در دو محل واقع شده است .

روتوه و ند - rute-vand - ده از بخش سنجایی شهرستان کرمانشاهان ۱۸ ک شمال کوزران - ۱ ک راه فرعی سنجایی بجوانرود .

دشت - سردسیر - سکنه ۸۰ - سنی - کردی فارسی .

آب از چاه و قنات - محصول غلات حبوبات صیفی لبنیات - شغل زراعت گلهداری - راه مارلو - تابستان میتوان اتومبیل برد .

روح الله - ruhollâh - ده کوچکی است اذهستان بیلوار بخش مرکزی شهرستان کرمانشاهان .

۱۲ ک جنوب خاوری مرزبانی - ۱ ک گند آباد .

سکنه ۴۵ نفر .

رود آور - rud-âvar - ده اذهستان کرزان رود شهرستان تویسرکان .

۳ ک باختر تویسرکان - ۱ ک شمال راه شوسه تویسرکان بکرمانشاه چلگه - سردسیر - سکنه ۱۰۸۹ - شیعه - کردی فارسی .

آب از قنات و رودخانه سرابی - محصول غلات پنبه صیفی لبنیات - شغل زراعت و گلهداری - ۵ باب دکان و راه فرعی بشوسه دارد .

۲ زیارتگاه بنام پیر نجم الدین و امامزاده رود آور و آوارا تارانبیه قدیم تپه ای دارد .

رود بار - rudbâr - ده اذهستان اورامان بخش رزاب شهرستان سنندج .

۱۸ ک جنوب خاور رزاب - کنار رودخانه سیروان .

کوهستانی - معتدل - سکنه ۴۲۴ - سنی - کردی .

آب از چشمه - محصول غلات انواع میوجات - شغل زراعت گلهداری - کرباس شال بافی و گیوه دوزی کسب - راه مارلو و صعب العبور .

رود بار عرب - rudbâr-arab - ده اذهستان شیروان بخش شیروان چرداول شهرستان ایلام .

۴ ک جنوب چرداول - کنار رودخانه صیمره .

کوهستانی - گرمسیر - سکنه ۳۵۰ - شیعه - کردی .

آب از رودخانه صیمره - محصول غلات ذرت حبوبات لبنیات - شغل زراعت و گلهداری - راه اتومبیل رو .

رودباری - rudbâri - ده از دهستان سلگی شهرستان نهاوند.
 ۲۴ ک شمال باختر نهاوند - ۵۰ ک جنوب باختر شوسه نهاوند بکرمانشاه
 کنار گاماسیاب
 جلگه - سردسیر - سکنه ۵۴۰ - شیعه - لری فارسی.
 آب از رود خانه - محصول غلات تریاک حبوبات - شغل زراعت
 راه مالرو.
روشه ده - ruce-deh - ده از دهستان سرشیو بخش مریوان
 شهرستان سنندج.
 ۱۰ ک شمال خاوری دژ شاهپور - ۴ ک شمال راه سنندج مریوان.
 کوهستانی - سردسیر - سکنه ۳۲۰ - سنی - کردی.
 آب از چشمه - محصول غلات لبنیات توتون - شغل زراعت - راه مالرو
 دبستان دارد.
روغان - rowân - ده از دهستان حاجیلو بخش کبودرآهنگ شهرستان
 همدان.
 ۱۵ ک جنوب خاوری کبودرآهنگ - کنار شوسه همدان تهران.
 جلگه - سردسیر - سکنه ۱۲۴۰ - شیعه - ترکی.
 آب از چشمه و رودخانه محلی - محصول غلات لبنیات انگور حبوبات
 صیفی - شغل زراعت گلهداری - صنایع دستی قالی بافی - ۳ قهوه خانه
 کنار شوسه و ۴ باب دکان دارد.
رو کوان - rowkvân - ده از بخش گوران شهرستان شاه آباد
 ۶ ک شمال گهواره - ۱ ک جاماسب.
 کوهستانی - سردسیر - سکنه ۶۰ - مسلمان - کردی و فارسی.
 آب از چشمه - محصول غلات لبنیات - شغل زراعت و گلهداری
 راه مالرو - از تیره تفنگچی هستند.
 روکوان بمعنی (رومه چران است)
رویوری - ruyvari - ده از دهستان اورامان بخش رزاب
 شهرستان سنندج.
 ۳ ک باختر شهر اورامان - نزدیک کماله .
 کوهستانی - معتدل - سکنه ۱۰۰ - سنی - کردی .
 آب از چشمه - محصول زراعت انواع میوجات لبنیات - شغل و گلهداری
 تجاری باغبانی - راه مالرو و صعب العبور.
ری بلك - ribalk - ده از دهستان هرمس بخش مرکزی شهرستان
 شاه آباد .
 ۱۰ ک جنوب خاوری هرمس - جنوب خاور شاه آباد .
 دشت - سردسیر - سکنه ۳۰۰ - شیعه - کردی فارسی .
 آب از چاه - غلات دیم لبنیات - شغل زراعت - راه مالرو - تابستان
 از هرمس اتومبیل میتوان برد .
 مزرعه ای در ۲ کیلومتری دامنه کوه دارد که دارای باغ کوچک میوه
 است .

ریجاب - rijâb - ده مرکز دهستان ریجاب بخش کردند شهرستان
 شاه آباد .
 ۴ ک شمال باختری کردند - ۹ ک شمال بالاطاق .
 کوهستانی - سرد معتدل - سکنه ۵۵۰ - سنی - کردی فارسی .
 آب از سراب سیاهانه - محصول عمده میوجات غلات حبوبات توتون
 لبنیات - شغل زراعت گلهداری - راه بهر طرف مالرو - انجیر انار
 و گردوی آن بکثرت و خوبی معروف است زیارتگاهی بنام ابورجانه
 دارد و مورد توجه اهل تسنن است سه آبادی ریجاب - یاران - زرده
 رادر سازمان بخشداری کردند دهستان ریجاب مینویسند .
ریخک - rixak - ده از دهستان دیره بخش گیلان شهرستان
 شاه آباد .
 ۷ ک شمال باختر گیلان - ۲ ک دو آب الوند و دیره .
 تپه ماهور - گرمسیر مالاریائی - سکنه ۷۵ - شیعه - کردی و فارسی .
 آب از رودخانه دیره - محصول غلات ذرت پنبه لبنیات - شغل زراعت
 و گلهداری - تابستان حدود هوکائی و درگه میروند .
ریخالن - rixalân - ده از دهستان ویسه بخش مریوان شهرستان
 سنندج .
 ۸ ک جنوب دژ شاهپور - کنار راه اتومبیل رو و مریوان به رزاب .
 جلگه - سردسیر مرطوب مالاریائی - سکنه ۱۰۰ - سنی - کردی .
 آب از رودخانه و چشمه - محصول غلات برنج حبوبات توتون لبنیات
 شغل زراعت گلهداری .
ریزوند - rizavand - ده از دهستان بشیوه بخش سرپل ذهاب
 شهرستان قصر شیرین .
 ۶ ک خاور سرپل ذهاب - کنار شوسه قصر شیرین بکرمانشاه .
 دشت - گرمسیر مالاریائی - سکنه ۳۰۰ - شیعه - کردی فارسی .
 آب از رودخانه باطاق - محصول غلات برنج لبنیات توتون صیفی
 شغل زراعت و گلهداری .
ریزه وند - rize-vand - ده از دهستان ماهیدشت پائین بخش مرکزی
 شهرستان کرمانشاه
 ۱۴ ک جنوب خاور ماهیدشت - ۱۸ ک جنوب باختری کرمانشاه .
 دشت - سردسیر - سکنه ۳۰۰ - شیعه - کردی فارسی .
 آب از رودخانه مرک - محصول غلات حبوبات چغندر قند صیفی - شغل
 زراعت گلهداری - تابستان از طریق سامره دولت آباد اتومبیل میتوان
 برد - خزانه این ده بخوبی معروف است .
ریزه وند - ده از دهستان خالصه بخش مرکزی شهرستان
 کرمانشاهان .
 ۱۹ ک شمال باختری کرمانشاه - ۲ ک شمال راه فرعی سراب نیلوفر
 دشت - سردسیر - سکنه ۹۱۵ - شیعه - کردی فارسی .
 آب از سراب نیلوفر - محصول غلات حبوبات برنج بستان کاری چغندر
 قند تریاک - شغل زراعت - تابستان اتومبیل میتوان برد

ریزه وید گالین - rizevand-galin - نام طایفه ایست که در دهستان باوندپور بخش مرکزی شاه آباد .
 بین حسن آباد - چهارزبر و تنگ شوهان تابستانها ساکن و زمستان به گرمسیر رزوند گیلان غرب میروند و سکنه آنها در حدود ۲۶۰ نفر هفتل زراعت دیم در بیلاق و گله داری است .
ریسانی - reysāni - ده از دهستان بیونج بخش مرکزی شهرستان شاه آباد ۱۲ ک شمال کنند - ۱ ک چقامیر .
 دشت - سردسیر - سکنه ۷۰ - مسلمان - کردی فارسی .
 آب از چشمه وزه آب رودخانه زمکان - غلات دیم لبنیات - شغل زراعت گله داری - راه مالرو .
ریکا - rikā - ده از دهستان خالصه بخش مرکزی شهرستان کرمانشاهان .
 ۳ ک شمال باختری کرمانشاه - ۲ ک جنوب شوسه راوانسر کنار رودخانه قره سو .
 دشت - سردسیر - سکنه ۱۲۱ - شیعه - کردی فارسی .
 آب از قره سو - غلات حبوبات لبنیات - شغل زراعت
ریگجوب - rig-jub - ده از دهستان کلیان بخش سنقر کلیان شهرستان کرمانشاهان .

۶ ک شمال باختر سنقر - ۱ ک شمال خسرو آباد امجدی .
 کوهستانی - سردسیر - سکنه ۱۳۵ - شیعه - کردی فارسی .
 آب از چشمه - محصول غلات توتون حبوبات تریاک قلمستان - شغل زراعت - قالیچه جاجیم پلاس بافی - راه مالرو .
ریگل - rigel - ده از دهستان ماهیدشت بالا بخش مرکزی شهرستان کرمانشاهان .
 ۴ ک جنوب خاوری کرمانشاه - ۲ ک سامله .
 دامنه - سردسیر - سکنه ۷۵ - شیعه - کردی لکی .
 آب از چشمه - محصول غلات دیم لبنیات - شغل زراعت گله داری راه مالرو .
ریواسیجان - rivāsijān - ده از دهستان کرزان رود شهرستان تویسرکان .
 ۳/۵ ک شمال شهر تویسرکان - ۴ ک شمال راه شوسه تویسرکان به کرمانشاه .
 کوهستانی - سردسیر - سکنه ۳۹۰ - شیعه - فارسی .
 آب از رودخانه سرکان و قنات - محصول غلات صیفی انواع میوجات لبنیات شغل زراعت گله داری - راه مالرو .

ز

ز - ا

ز - ا

زارع آباد - zāre'ābād - ده از دهستان چچمال جزء کاشانتو منظور شد به مال امیری مشهور است .
زازرم - zāzerm - ده از دهستان ه بخش هرسین شهرستان کرمانشاهان .
 ۸ ک خاور هرسین - ۴ ک شمال شوسه هرسین به خرم آباد - دامنه - سردسیر - سکنه ۵۷۰ - شیعه - کردی فارسی .
 آب از قنات چشمه - محصول غلات و حبوبات تریاک چغندر قندهندوانه شغل زراعت - تابستان از طریق کهریز اتومبیل میتوان برد .
 در دو محل بفاصله یک کیلومتر واقع به زازرم بالا و پائین مشهور سکنه ۳۰۷ نفر است .

زاغان - zāqān - ده از دهستان کلیان بخش سنقر کلیان شهرستان کرمانشاهان .
 ۴ ک شمال باختری سنقر - ۴ ک شمال ریکجوب .
 کوهستانی - سردسیر - سکنه ۶۷۰ - شیعه - کردی فارسی .
 آب از قنات و چشمه - محصول غلات حبوبات تریاک توتون انگور قلمستان - شغل زراعت - قالیچه جاجیم پلاس بافی - مسجد و راه فرعی دارد - راه مالرو .
 در دو محل بفاصله ۵ کیلومتر واقع به هلیاو سفلی مشهور سکنه علیا ۲۷۰ نفر است .
زاغلیجه - zāqlije - ده از دهستان پیشخور بخش رزن شهرستان همدان .

۴۴ ک جنوب خاوری فصبه رزن - ۴ ک شمال راه عمومی فامنین به نوبران .

چلگه - معتدل مالاریائی - سکنه ۱۳۹ - شیعه - ترکی .

آب ازقنات - محصول غلات لبنیات - شغل زراعت و گله داری - راه مارو .

زآغه - zâqe - وه ازدهستان چهاو بلوک بخش سیمینه رود شهرستان همدان .

۱۱ ک جنوب باختری قصبه بهار - ۱ ک جنوب شوسه همدان کرمانشاه .

کوهستانی - سردسیر مالاریائی - سکنه ۱۳۷ - شیعه - ترکی و فارسی .

آب از قنات - محصول غلات حبوبات لبنیات انگور صیفی - شغل زراعت و گله داری .

صنایع دستی زنان قالی بافی - ۱۰ باب دکان - دبستان و راه فرعی شوسه دارد - قلعه خرابه قدیمی دارد .

زآغه - ده ازدهستان بیلاق بخش حومه شهرستان سنندج .

۳۲ ک خاورسنندج - ۴ ک جنوب شوسه سنندج همدان .

دامنه - سردسیر - سکنه ۴۹۵ - سنی - کردی .

آب از چشمه - محصول غلات توتون - شغل زراعت گله داری - صنایع دستی زنان فالپچه جاجیم گلیم بافی - راه مارو .

زآغه - ده از دهستان حسین آباد بخش دیواندره شهرستان سنندج .

۲۴ ک جنوب خاوری دیواندره - کنار شوسه سنندج به دیواندره .

کوهستانی - سردسیر - سکنه ۳۵۰ - سنی - کردی .

آب از رودخانه و چشمه - محصول غلات حبوبات لبنیات - شغل زراعت گله داری - راه اتومبیل رو - زآغه بالا پاسگاه ژاندارمری دارد .

دردو محل بفاصله ۳ کیلومتر واقع زآغه پائین کنار شوسه جدید و زآغه بالا کنار شوسه فعلی واقع است .

زآغه - ده ازدهستان قلقل رود شهرستان تویسرکان .

۱۴ ک جنوب شهر تویسرکان - ۷ ک شمال باختر حمیل آباد .

کوهستانی - سردسیر - سکنه ۳۲۱ - شیعه - فارسی .

آب از چشمه - محصول غلات دیم تریاک مختصر گردو لبنیات - شغل زراعت گله داری - راه مارو .

زآغه انوج - zâqe-anuj - ده ازدهستان سامن شهرستان ملایر .

۳۳ ک جنوب شهر ملایر - ۱۱ ک باختر راه شوسه ملایر به بروجرد .

چلگه - معتدل مالاریائی - سکنه ۷۶۶ - شیعه - فارسی .

آب از چشمه - محصول غلات لبنیات - شغل زراعت گله داری راه مارو .

زآغه طاسبندی - zâqe-tâsbandi - ده از دهستان ترک شهرستان ملایر .

۳۳ ک شمال شهر ملایر - ۹ ک خاور راه شوسه ملایر به همدان .

کوهستانی - معتدل مالاریائی - سکنه ۲۲۸ - شیعه - ترکی و فارسی

آب از قنات - محصول غلات دیم - شغل زراعت - صنایع دستی زنان قالی و جاجیم بافی - راه مارو .

زآغه فولاد - zâqe-fulâd - ده ازدهستان پیرتاج شهرستان بیجار .

۱۴ ک شمال خاوری شهر بیجار - ۷ ک شوسه زنجان - بیجار .

تپه ماهور - سردسیر - سکنه ۴۰۰ - شیعه - کردی .

آب از چشمه و قنات - محصول غلات و انگور لبنیات - شغل زراعت گله داری - راه مارو - فصل خشکی از سیدان اتومبیل میتوان برد .

زآوآب - zâlu-âb - ده از بخش سنجابی شهرستان کرمانشاهان .

۲۰ ک شمال کوزران - سردوراهی ثلاث جوانرود .

دشت - سردسیر - سکنه ۲۰۰ - سنی - کردی فارسی .

آب از چشمه و چاه - محصول غلات حبوبات دیم لبنیات - شغل زراعت گله داری - راه مارو - تابستان اتومبیل میتوان برد - زمستان گله داران گرمسیر سرقلعه میروند .

زآوآب - ده ازدهستان پایروند بخش مرکزی شهرستان کرمانشاه .

۳۱ ک شمال خاور کرمانشاه - سر راه عمومی مارو کرمانشاه .

کوهستانی - سردسیر - سکنه ۱۸۰ - شیعه - کردی فارسی .

آب از چاه و چشمه - محصول مختصر غلات لبنیات - شغل زراعت گله داوی - راه مارو و صعب العبور .

زآوآب - ده از بخش زرین آباد شهرستان ایلام .

۳ ک خاور پهل - ۲ ک خاور راه مارو زرین آباد .

کوهستانی - گرمسیر - سکنه ۴۰ - شیعه - کردی - مختصر عربی .

آب از چشمه سار - محصول غلات لبنیات تریاک - شغل زراعت و گله داری - چادر نشین - زمستان برز عراق میروند .

زآمله - zâmele - ده ازدهستان بیلوار بخش مرکزی شهرستان کرمانشاهان .

۱۵ ک جنوب خاور مرزبانی - ۴ ک جنوب کند آباد .

کوهستانی - سردسیر - سکنه ۳۹۰ - شیعه - کردی فارسی .

آب از چشمه قنات - غلات حبوبات ذرت پنبه صیفی - شغل زراعت و گله داری - راه مارو و در تابستان از کالیان اتومبیل میتوان برد .

زآوله - zâvole - ده از بخش گوران شهرستان شاه آباد

۲۸ ک شمال باختری گهواره - نزدیک براونه .

کوهستانی - سردسیر - سکنه ۳۲۰ - مسلمان - کردی فارسی .

آب از رودخانه بر شاه - محصول غلات حبوبات میوه جات لبنیات صیفی توتون - شغل زراعت گله داری - راه مارو .

از تیره قلغانی بهرامی هستند . دردو محل نزدیک بهم بفاصله یک کیلو مترواقع است .

زآیری - zobeyri - ده از دهستان باوند پور بخش مرکزی شهرستان شاه آباد .

محلی است نزدیک به حسن آباد واقع در کنار شوسه شاه آباد بکرمانشاه که تابستان نزدیک حسن آباد ساکن و زمستان به چله گرمسیر گیلان غرب میروند - در این محل زراعت غلات داوند - سکنه در حدود ۴۰۰ نفر است این ده به حسن آباد زیری نیز معروف است .

زحمانی - zahmāni - ده از دهستان دینور بخش صحنه شهرستان کرمانشاهان .

۲۷ ک شمال باخترین صحنه - ۴ ک باختر شوسه کرمانشاه به سنقر .
دامنه - سردسیر - سکنه ۳۷۰ - شیعه - کردی فارسی .

آب از رودخانه شاهپور آباد - محصول غلات حبوبات تریاک چغندر قند توتون صیفی میوه جات - شغل زراعت .
اتومبیل میتوان برد .

زراب بالا و زراب پائین - بنام فعلی آن که زرابین میباشد مراجعه شود .

زرابین - zarrābin - ده از بخش زرین آباد شهرستان ایلام ۱۹/۵ ک شمال پبله - ۳ ک خاور راه مالرو آبدانان به زرین آباد .
کوهستانی - گرمسیر - سکنه ۵۰ - شیعه - کردی مختصر عربی .
آب از رودخانه نیمه - محصول غلات لبنیات تریاک - شغل زراعت و گلهداری - زمستان بمرز عراق میروند .

زرآمین - zarāmin - ده از دهستان پائین شهرستان نهاوند .
۶ ک باختر شهر نهاوند - ۳ ک جنوب رودخانه گاماسیاب .

تپه ماهور - سردسیر - سکنه ۱۰۴۰ - شیعه - لری و فارسی .
آب از رودخانه گاماسیاب - محصول غلات لبنیات توتون حبوبات تریاک شغل زراعت گلهداری - راه مالرو .

دردومحل بفاصله ۲ ک واقع به زرآمین بالا و پائین مشهور سکنه پائین ۷۰۰ نفر است .

زرانگوش - zarān-guc - ده از دهستان همدانی بخش بدره شهرستان ایلام

۱۱۰ ک خاور ایلام - کنار راه مالرو صیمیره .
کوهستانی - گرمسیر - سکنه ۷۰ - شیعه - کردی .

آب از رود صیمیره - محصول غلات حبوبات تریاک لبنیات - شغل زراعت و گلهداری .

زربنه - zar-bone - ده کوچکی است از دهستان پشت آرابا بخش بانه شهرستان سقز .

۲ ک باختری بانه - کنار رودخانه شیو .
سکنه ۵۰ نفر .

زردآب - zard-āb - ده از دهستان چمچال بخش صحنه شهرستان کرمانشاهان .

۱۷ ک باختر صحنه - ۴ ک شمال شوسه کرمانشاه به همدان .
دشت - سرد معتدل - سکنه ۱۵۰ - شیعه - کردی فارسی .

آب از چشمه رودخانه دینور - محصول غلات برنج تریاک چغندر قند توتون حبوبات - شغل زراعت - اتومبیل میتوان برد .

دردومحل بفاصله ۵ کیلومتر واقع به زردآب علیا و سفلی مشهور - سکنه پائین ۱۰۸ نفر است .

زردآباد - zard-ābād - ده کوچکی است از دهستان حومه بخش کرند شهرستان شاه آباد .

۷ ک جنوب کرند - ۱ ک کاودانه خور - سکنه ۳۰ نفر .

زردآلو - zard-ālu - ده از دهستان میش خاص بخش بدره شهرستان ایلام .

۲۴ ک جنوب خاور ایلام - ۶ ک شمال راه مالرو بدره به ایلام .

کوهستانی - سردسیر - سکنه ۳۲۰ - شیعه - کردی .
آب از هفت آب - محصول غلات لبنیات توتون تریاک - شغل زراعت و گلهداری .

زردلان - zardalān - نام یکی از دهستانهای بخش حومه کرمانشاه و حوزه ۷ آمارکنگاوراست .

این دهستان در جنوب خاوری کرمانشاه بین دهستانهای ماهیدشت - عثمانوند و رودخانه صیمیره که حد طبیعی شهرستان کرمانشاه و شهرستان خرم آباد است واقع شده هوای قسمت علیای دهستان سردسیر و قسمت سفلی که نزدیک به رودخانه صیمیره است سرد سیر معتدل میباشد قسمت علیا به بالاوند و سفلی به کوشوند معروف میباشد آب قراء این دهستان از چشمه سارها وزه آب رودخانه محلی و قراء نیکه نزدیک به صیمیره واقعند از آن استفاده می نمایند .

محصول عمده دهستان غلات لبنیات هیزم ذغال تریاک - شغل سکنه زراعت گلهداری و تهیه هیزم و ذغال است . راههای دهستان مالرو فقط در تابستان از ماهیدشت و سرآب فیروز آباد تا آبادی گردکان دار اتومبیل میتوان برد . این دهستان از ۱۶ آبادی بزرگ و کوچک تشکیل شده جمعیت آن در حدود ۲۲۵۰ نفر و قراء مهم آن بشرح زیر است - پیازآباد - گردکان دار - آبطاف - بان ریوند .

زرده - zarde - مشهور به بان زرده .

ده از دهستان ریجاب بخش کرند شهرستان شاه آباد .

۵۰ ک شمال باختر کرند - ۱۰ ک شمال باختری ریجاب .

کوهستانی - سردسیر - سکنه ۵۰۰ - مسلمان - کردی فارسی .

آب از چشمه - محصول غلات حبوبات لبنیات مختصر میوه جات - شغل زراعت گلهداری - راه مالرو .

زیارتگاه بابا یادگار مورد توجه علی الهی دهستانهای گوران کرند است آثار قلعه خرابه قدیمی مشهور به قلعه یزدگرد در ۲ کیلو متری خاور آبادی روی قلعه کوه دیده میشود و از آثار باستانی است .

زوده - zode - ده از دهستان جلگه افشار دوم بخش اسدآباد شهرستان همدان .

۳۰ ک جنوب باختری قصبه اسدآباد - ۴ ک جنوب باختر کاظم آباد .
کوهستانی - سردسیر - سکنه ۴۱۰ - شیعه - کردی فارسی .

آب از چشمه - محصول غلات تریاک زیاد لبنیات - شغل زراعت و گلهداری - صنایع دستی زنان قالی بانی - راه مالرو .

زوده کهر - zarde-kamar - ده از دهستان نجف آباد شهرستان بیجار .

۱۹ ک شمال خاوری نجف آباد - کنار رودخانه قزل اوزان .

تپه ماهور - سردسیر - سکنه ۲۰۵ - شیعه - کردی فارسی .

زرین آباد-zarrin-âbâd - یکی از بخشهای ده کانه شهرستان ایلام و حدود آن بشرح زیر است.

از طرف شمال به کبیر کوه و قسمتی از دهستان ملکشاهی بخش ارکواز از طرف خاور به بخش آبدانان و از طرف باختر به بخش ارکواز و رودخانه چنگوله و از جنوب به بخش دهلران.

موقعیت طبیعی - کوهستانی هوای آن گرمسیر ولی قراچیکه در دامنه ارتفاعات کبیر کوه هستند معتدل و سایر قراکه در دامنه واقع شده اند گرمسیر است.

کوه مهم این بخش سلسله جبال کبیر کوه است که در شمال بخش واقع شده است.

رودخانههای بخش ۱ - رودخانه گورات ۲ - رودخانه میمه که هر دو از کبیر کوه سرچشمه گرفته پس از مشروب نمودن برخی از قراء بخش در تنگ هفت چنگک به یکدیگر متصل بطرف بخش دهلران می رود ۳ - رودخانه چنگوله که از کبیر کوه سرچشمه گرفته و از شمال باختر

ده سید نصرالدین گذشته بطرف مرز عراق می رود.

این بخش دارای ۱۸ آسیاب آبی است که در طول رودخانه میمه و رودخانه گوراب واقع شد و مورد استفاده اهالی میباشد.

محصول عمده بخش عبارت است از غلات لبنیات حبوبات تریاک دیم - شغل عمده آنها زراعت و گلهداری و مذهب سکنه مسلمان شیعه - زبان مادری کردی است.

این بخش از ۲۵ آبادی بزرگ و کوچک تشکیل جمعیت آن در حدود ۵۰۰۰ نفر مرکز بخش آبادی پهل و قراء مهم آن عبارتند از میمه - گوراب - بهرام آباد - مشهد و مرکز بخش درده پهل میباشد سکنه این بخش از دو طایفه بنام طایفه پابی و طایفه پایروند هستند و قسمتی از سکنه در زمستان به حدود مرز عراق می روند.

زرین آباد - از دهستان خسرو آباد شهرستان بیجار.

۱۰ ک شمال باختری خسرو آباد - ۵ ک شمال بودلا.

تپه ماهور - سردسیر - سکنه ۳۵۵ - شیعه - کردی فارسی.

آب از چشمه - محصول غلات لبنیات - شغل زراعت گلهداری - صنایع دستی زنان قالیچه گلیم جاجیم بافی - راه مارو.

زرین آباد - ده از دهستان اسفند آباد بخش قروه شهرستان سنندج - ۱۸ ک شمال خاور قروه - کنار رودخانه شور.

جلگه - سردسیر - سکنه ۱۰۰ - شیعه - ترکی.

آب از چشمه - محصول غلات لبنیات - شغل زراعت و گلهداری - راه مارو - صنایع دستی زنان قالیچه گلیم جاجیم بافی.

زرین باغ-zarrin-bâg - ده از دهستان خزل شهرستان نهاوند.

۳ ک شمال باختری شهر نهاوند - ۲ ک جنوب چقا اسرائیل.

کوهستانی - سردسیر مالاریائی - سکنه ۳۲۶ - شیعه - لری فارسی.

آب از چشمه - محصول غلات دیمی تریاک توتون لبنیات - شغل فلاحت و گلهداری - راه مارو.

آب از رودخانه و چشمه - محصول غلات لبنیات - شغل زراعت گلهداری - صنایع دستی زنان قالیچه گلیم جاجیم بافی - راه مارو.

زرشک خان-zereck-xân - ده از دهستان کلیائی بخش اسدآباد شهرستان همدان.

۳ ک باختر قصبه اسدآباد - ۳ ک خاور میوله.

کوهستانی - سردسیر - سکنه ۴۱۸ - شیعه - کردی.

آب از قنات - محصول غلات لبنیات حبوبات - شغل زراعت و گلهداری - صنایع دستی زنان قالی بافی - راه مارو.

زریق-zaraq - ده از دهستان پیشخور بخش رزن شهرستان همدان - ۴ ک جنوب خاوری قصبه رزن - کنار راه فرعی اتومبیل رو فامنین - نوبران - کنار قره چای.

جلگه - معتدل مالاریائی - سکنه ۲۳۶ - شیعه - ترکی.

آب از قنات و رودخانه - محصول غلات - شغل زراعت - راه مارو - پاسگاه ژاندارمری دارد.

زرقان-zarqân - ده مرکز دهستان شرا بخش رزن شهرستان همدان.

۲ ک جنوب قصبه رزن - کنار راه همومی فامنین به نوبران.

جلگه - سردسیر - سکنه ۸۸۴ - شیعه - ترکی.

آب از قنات - محصول غلات حبوبات صیفی - شغل زراعت و گلهداری - راه مارو - تابستان از فامنین اتومبیل میتوان برد.

زرنه-zarne - ده از دهستان ایوان بخش گیلان شهرستان شاه آباد - ۱۸ ک شمال باختر جوی زر - ۳ ک باختر شوسه شاه آباد - ایلام.

دامنه - معتدل - سکنه ۱۲۵۰ - شیعه - کردی فارسی.

آب از چشمه - محصول غلات توتون لبنیات حبوبات برنج - شغل زراعت و گلهداری - چادر نشین - زمستان به گرمسیر غربی ایوان و حدود سومار می روند.

زروان-zarvân - ده از دهستان حسن آباد بخش حومه شهرستان سنندج.

۳ ک جنوب سنندج - ۱۰ ک خاور شوسه سنندج به کرمانشاه.

کوهستانی - سردسیر - سکنه ۸۵۰ - سنی - کردی.

آب از چشمه - محصول غلات - شغل زراعت گلهداری - راه مارو - **زروار-zar-vâr** - ده از دهستان دشت طال بخش بانه شهرستان سنندج - ۱۰ ک شمال باختری بانه - ۲ ک جنوب شوسه بانه به سردشت.

کوهستانی - سردسیر - سکنه ۲۵۰ - سنی - کردی.

آب از چشمه و رودخانه - محصول غلات توتون کنیرا گزنکببین مازوج قلقاف زغال - شغل زراعت گلهداری - راه مارو و در فصل خشکی اتومبیل میتوان برد.

در دو محل بقاصله ۲ کیلومتر واقع بالا و پائین نامیده شده - سکنه بالا ۱۴۰ نفر است.

ژرین جوب - zarrin-jub - ده از دهستان بیلوار بخش کامیاران شهرستان سنندج .

۱/۵ ک جنوب خاور کامیاران - کنار شوسه کرمانشاه و سنندج .

دامنه - سردسیر - سکته ۱۷۸ - سنی - کردی .

آب از چشمه رودخانه شیروانه - محصول غلات لبنیات توتون - شغل زراعت گله داری - قهوه خانه کنار شوسه دارد .

ژرین جوب - ده از دهستان خسرو آباد شهرستان بیجار .

۲ ک شمال باختری خسرو آباد - ۲ ک قرخلر .

تپه ماهور - سردسیر - سکته ۱۵۵ - شیعه - کردی فارسی .

آب از چشمه - محصول غلات لبنیات - شغل زراعت گله داری - صنایع دستی زنان نالیچه گلیم جاجیم بافی - راه مارو .

ژرین جوب - ده از دهستان ذهاب بخش سر بل ذهاب شهرستان قصر شیرین .

۶ ک شمال سر بل ذهاب - ۱ ک خاور راه فرعی باوسی .

دامنه - گرمسیر مالاریائی - سکته ۱۰۰ - مسلمان - کردی فارسی .

آب او رودخانه الووند - محصول غلات برنج پنبه لبنیات - شغل زراعت و گله داری - راه مارو - تابستان ممکن است اتومبیل برد .

ژرین چقا - zarrin-çeqa - ده از بخش روانسر شهرستان سنندج .

۱۱ ک جنوب روانسر - کنار راه اتومبیل رو کرمانشاه به روانسر .

دشت - سردسیر - سکته ۲۴۴ - سنی - کردی فارسی .

آب از سراب روانسر و چشمه - محصول غلات جرمی میوه جات - شغل زراعت گله داری - راه اتومبیل رو .

ژرینه - zarrine - ده از دهستان چهار دولی بخش قروه شهرستان سنندج .

۲۶ ک جنوب خاوری قروه - ۵ ک باختر ضندوق آباد .

کوهستانی - سردسیر - سکته ۳۴۳ - مسلمان شیعه - کردی فارسی .

آب از چشمه - محصول غلات مغتسر میوه جات توتون - شغل زراعت گله داری - صنایع دستی زنان قالیچه گلیم جاجیم بافی - راه مارو .

ژرینه - ده از دهستان قرانوره بخش دیواندره شهرستان سنندج .

۲۶ ک شمال خاوری دیواندره - ۵ ک خاور هیجان .

کوهستانی - سردسیر - سکته ۲۷۰ - سنی - کردی .

آب از رودخانه و چشمه - محصول غلات حبوبات لبنیات - شغل زراعت گله داری - راه مارو .

ژرینه - ده از دهستان اوباتو بخش دیواندره شهرستان سنندج .

۲۳ ک شمال باختر دیواندره - ۱ ک شمال شوسه دیواندره به سقز .

کوهستانی - سردسیر - سکته ۲۲۵ - سنی - کردی :

آب از چشمه و رودخانه - محصول غلات حبوبات لبنیات توتون - شغل زراعت گله داری - صنایع دستی زنان جاجیم بافی - دبستان و قهوه خانه ای کنار شوسه دارد .

زعفران - za'farân - ده از دهستان منصوریه بخش مرکزی شهرستان شاه آباد .

۳۳ ک جنوب خاوری شاه آباد - ۵ ک خاور چشمه سنگی .

دشت - سردسیر - سکته ۴۹۰ - شیعه - کردی فارسی .

آب از چشمه ماهی - غلات تریاک چغندر قند لبنیات - شغل زراعت گله داری - زمستان گله داران گرمسیر میروند .

از چشمه سنگی تابستان اتومبیل میتوان برد .

زعفران - ده کوچکی است از قلعه شاهین بخش سر بل ذهاب شهرستان قصر شیرین .

۲ ک جنوب سر بل ذهاب - سکته ۳۰ نفر .

زلان - zalân - ده از دهستان ایوان بخش کیلان شهرستان شاه آباد .

۱۰ کیلومتری جنوب باختر ایوان - کنار شوسه شاه آباد به ایلام .

دشت - سردسیر - سکته ۱۰۰۰ - شیعه - کردی فارسی .

آب از سراب ایوان - محصول غلات برنج حبوبات لبنیات توتون شغل زراعت گله داری - چادر نشین هستند - زمستان گرمسیر حدود باختری سوار میروند .

در دو محل نزدیک بهم واقع به علیا و سفلی مشهورند .

زلان - ده از دهستان ماهیدشت بالا بخش مرکزی شهرستان کرمانشاهان .

۱۸ ک جنوب کرمانشاه - ۹ ک باختری سرو نو .

دشت - سردسیر - سکته ۴۴۰ - شیعه - کردی .

آب از رودخانه مرک - محصول غلات حبوبات صیفی چغندر قند توتون تریاک لبنیات - شغل زراعت - راه مارو - تابستان از طریق سرو نو و رباط اتومبیل میتوان برد - از اهل زنگنه هستند .

در دو محل بفاصله ۳ کیلومتر واقع به علیا و سفلی مشهور - سکته پانزده نفر است .

زلان - ده از دهستان قبادی بخش ثلاث شهرستان کرمانشاهان .

۹ ک شمال بیله تاب مرکز دهستان - ۳ ک بانی میران .

کوهستانی - سردسیر - سکته ۱۸۰ - سنی - کردی .

آب از چشمه سار - محصول غلات حبوبات لبنیات توتون - شغل زراعت گله داری - راه مارو - ساکنین از طایفه قبادی هستند .

زلفیله - zalfile - ده از دهستان کل تپه فیض الله بیگی بخش مرکزی شهرستان سقز .

۳۶ ک شمال خاور سقز - ۱ ک باختر رودخانه جفتو .

کوهستانی - سردسیر - سکته ۸۰ - سنی - کردی .

آب از رودخانه و چشمه - محصول غلات توتون تنباکو - شغل زراعت و گله داری - راه مارو .

زالکه - zalke - ده از دهستان حسین آباد بخش میرانشاه شهرستان سنندج .

شهرستان سنندج .

۳۰ ک شمال باختر حسین آباد - ۶ ک افراسیاب .

کوهستانی - سردسیر - سکنه ۸۰ - سنی - کردی .
آب از رودخانه و چشمه - محصول غلات حبوبات لبنیات - شغل زراعت
کله داری - راه مارو .

زلی - zali - ده کوچکیست از دهستان آلت بخش با نه شهرستان
سقر .

۳۸ ک باختر با نه - سکنه ۳۰ نفر .

زمان آباد - zamân-âbâd - ده از دهستان ماهیدشت بالا بخش
مرکزی شهرستان کرمانشاه .

۳۲ ک جنوب خاوری کرمانشاه - ۲ ک چشمه خرسک .

دشت - سردسیر - سکنه ۲۳۰ - شیعه - کردی فارسی .

آب از قنات - محصول غلات حبوبات صیفی لبنیات میوجات - شغل
زراعت کله داری - راه مارو .

زمان آباد - ده کوچکی است از دهستان بالا شهرستان نهاوند .
۸ ک جنوب خاوری شهر نهاوند - کنار راه شوسه نهاوند بملايرو بروجرد
سکنه ۳۰ نفر .

زمان آباد امام قلیخان -

- zamân-âbâd-emâm-qoli-xân

ده از دهستان ترک شهرستان ملایر .

۴۱ ک شمال باختری شهر ملایر - کنار راه شوسه ملایر به همدان .

کوهستانی - معتدل مالاریائی - سکنه ۸۲۲ - شیعه - ترکی و فارسی .
آب از چشمه و قنات - محصول غلات انگور - شغل زراعت - صنایع دستی
زنان قالی بافی - راه اتومبیل رو .

زمان آباد محمد آباد -

- zamân-âbâd-mohammad-âbâd

ده از دهستان آور زمان شهرستان ملایر .

۲۴ ک شان باختری شهر ملایر - ۳ ک باختر راه شوسه ملایر به همدان .
چلگه - معتدل مالاریائی - سکنه ۳۵۵ - شیعه - فارسی .

آب از قنات - محصول غلات تریاک - شغل زراعت - صنایع دستی زنان قالی
بافی - راه مارو .

زنجیره - zanjire - ده از دهستان چرداول بخش شیروان چرداول
شهرستان ایلام .

۱۸ ک شمال باختری چرداول - ۷ ک خاور راه اتومبیل رو چرداول
کوهستانی - گرمسیر - سکنه ۵۰۰ - شیعه - کردی .

آب از چشمه - محصول غلات لبنیات صیفی حبوبات - شغل زراعت و
کله داری .

دردو محل نزدیک بهم بنام علیا و سفلی مشهور - سکنه علیا ۲۰ نفر
زندان - zendân - ده از دهستان حسن آباد بخش حومه
شهرستان سنندج .

۱۷ ک جنوب باختر سنندج - ۲ ک جنوب گیلان .

کوهستانی - سردسیر - سکنه ۲۱۰ - سنی - کردی .

آب از چشمه - محصول غلات لبنیات - شغل زراعت و کله داری - راه مارو .
زندلیج - zandelij - ده از دهستان سردرود بخش رزن شهرستان
همدان .

۲۶ ک باختر قصبه رزن - ۱۲ ک جنوب باختری دمق .

چلگه - سردسیر - سکنه ۴۶۱ - شیعه - ترکی .

آب از رودخانه دمق - محصول غلات لبنیات صیفی - شغل زراعت کله داری .
راه مارو - تابستان از طریق دمق و کبود راهنگ اتومبیل میتوان
برد .

زندهر - zandhar - ده از بخش سنجایی شهرستان کرمانشاهان
۱۹ ک جنوب خاوری کوزران - ۲ ک باختر راه فرعی کوزران به چهارزبر
دامنه - سردسیر - سکنه ۲۳۰ - شیعه و مسلمان - کردی فارسی .

آب از چشمه و سراب کاشنبه - محصول غلات حبوبات دیم لبنیات مختصر
میوجات - شغل زراعت کله داری - راه مارو - تابستان اتومبیل میتوان
برد - زمستان کله داران گرمسیر حدود ذهاب میروند .

زنگ آباد - zang-âbâd - ده از دهستان چهاردولی بخش قره
شهرستان سنندج .

۲۲ ک خاور قره - ۳ ک شمال شوسه قره بهمدان .

دشت - سردسیر - سکنه ۱۶۰ - مسلمان شیعه - کردی .

آب از چشمه - محصول غلات لبنیات - شغل زراعت کله داری - صنایع دستی
زنان قالیچه جاجیم گلیم بافی - راه مارو - تابستان از دوسر میتوان
اتومبیل برد .

زنگنه - zangene - ده از دهستان کم ازان شهرستان ملایر .

۳۰ ک جنوب خاوری شهر ملایر - کنار راه شوسه ملایر به اراک .

چلگه - معتدل مالاریائی - سکنه ۱۸۶۰ - شیعه - فارسی .

آب از قنات - محصول غلات انگور - شغل زراعت - صنایع دستی زنان
قالی بافی - راه اتومبیل رو .

دردو محل بفاصله دو کیلومتر واقع زنگنه بالا و پایین نامیده میشود
سکنه زنگنه بالا ۱۳۶۰ نفر است .

زنگنه - ده از دهستان کلیائی بخش سنقر کلیائی شهرستان کرمانشاهان
۱۴ ک جنوب باختر سنقر - ۵ ک باختر شوسه سنقر کرمانشاهان .

دامنه - سردسیر - سکنه ۱۹۰ - شیعه - کردی فارسی .

آب از رودخانه - محصول غلات حبوبات تریاک توتون - شغل زراعت
صنایع دستی قالیچه جاجیم پلاس بافی - تابستان اتومبیل میتوان برد .

زنگنه - ده از دهستان ماهیدشت بالا بخش مرکزی شهرستان کرمانشاهان
۲۴ ک جنوب کرمانشاه - ۶ ک جنوب خاوری سرو نو کنار رودخانه مرگ .

دشت - سردسیر - سکنه ۱۵۵ - شیعه - کردی فارسی .

آب از رودخانه مرگ - محصول غلات دیم لبنیات - شغل زراعت کله داری
و تهیه زغال - راه مارو - ساکنین از ایل زنگنه هستند .

زنگوان - zangevân - یکی از دهستان های ششگانه بخش شیروان چرداول شهرستان ایلام و حدود آن بشرح زیر است .

از طرف شمال و شمال باختر به ارتفاعات چمن گل و دهستان چرداول از طرف خاور و جنوب خاوری بکوه چرمی و دهستان بیجنوند و از طرف جنوب دهستان میش خاص بخش بدره و از باختر به بخش صالح آباد مو قیعت - کوهستانی و هوای آن معتدل و سالم است .

آب مشروبى دهستان از رودخانه و چشمه تامین میگردد .

محصول عمده دهستان غلات حبوبات توتون لبنیات و شغل عمده آنها زراعت و گله داری راه اتومبیل رو شیروان از کنار این دهستان میگردد - مذهب مسلمان شیعه و زبان سکنه کردی است .

این دهستان از شش آبادی بزرگ و کوچک تشکیل جمیعت آن در حدود ۱۹۸۰ نفر است

زنگی - zangi - ده از دهستان زردلان بخش مرکزی شهرستان کرمانشاهان .

۵۵ ک جنوب خاوری کرمانشاه - ۱۳ ک سراب فیروز آباد .

کوهستانی - سردسیر - سکنه ۹۰ - شیعه - لکی کردی فارسی .

آب از رودخانه بالاوند - محصول غلات لبنیات تریاک - شغل زراعت گله داری تهیه میزغال - راه مالرو - از طایفه بالاوند هستند .

زنگی چقا - zangi-Çeqâ - ده کوچکیست از دهستان درو فرمان بخش مرکزی شهرستان کرمانشاه .

۳۸ ک خاور کرمانشاه - کنار رودخانه گاماسیاب - سکنه ۲۰ نفر .

زنگیشه - zangice - ده از دهستان درو فرمان بخش مرکزی شهرستان کرمانشاهان .

۱۶ ک جنوب خاور کرمانشاه - ۴ ک جنوب کنجور باین .

کوهستانی - سردسیر - سکنه ۳۳۰ - شیعه - کردی فارسی .

آب از قنات - محصول غلات حبوبات لبنیات - شغل زراعت گله داری راه مالرو .

زنگینو ن - zanginavand - ده از دهستان درو فرمان بخش مرکزی شهرستان کرمانشاهان .

۲۴ ک شمال خاوری کرمانشاه - ۱ ک جنوب نیروند .

کوهستانی - سردسیر - سکنه ۱۸۸ - شیعه - کردی فارسی .

آب از رودخانه سانبیل - محصول غلات حبوبات لبنیات - شغل زراعت گله داری - راه مالرو .

زوری - zanuri - ده از دهستان کلاترزان بخش رزاب شهرستان سنندج .

۳۳ ک شمال خاور رزاب - ۹ ک جنوب باختری شوسه مریوان سنندج .

کوهستانی - سردسیر - سکنه ۴۰۰ - سنی - کردی .

آب از چشمه - محصول غلات حبوبات لبنیات توتون - شغل زراعت و گله داری - راه مالرو - دبستان دارد .

زواره کوه - zavâre-kuh - ده از دهستان حومه بخش مرکزی شهرستان شاه آباد .

۹ ک جنوب شاه آباد - ۳ ک خاور شوسه شاه آباد به ایلام .

کوهستانی - سردسیر - سکنه ۲۳۵ - شیعه - کردی فارسی .

آب از چشمه و قنات - محصول غلات مختصر صیفی لبنیات - شغل زراعت گله داری - راه مالرو از شوسه ایلام تابستان ممکن است اتومبیل برد زمستان عمده گرمسیر گیلان غرب میروند .

زوله - zule - ده از بخش گوران شهرستان شاه آباد .

۱ ک شمال گهواره - ۳ ک رودخانه زمکان .

کوهستانی - سردسیر - سکنه ۸۰ - مسلمان - کردی فارسی .

آب از چشمه - محصول غلات دیم لبنیات - شغل زراعت و گله داری راه مالرو - از تیره سادات حیدری هستند .

زوم - zum - ده از دهستان اورامان بخش رزاب شهرستان سنندج .

۲ ک جنوب خاور رزاب - کنار رودخانه شیروان .

کوهستانی - معتدل - سکنه ۲۵۵ - سنی - کردی .

آب از رودخانه شیروان و چشمه - محصول غلات لبنیات - شغل زراعت و گله داری - شال کرباس بافی - راه مالرو صعب العبور .

زونج - zonj - ده از دهستان کلاترزان بخش رزاب شهرستان سنندج .

۲ ک شمال خاور رزاب - ۱ ک جنوب باختر شوسه مریوان سنندج .

کوهستانی - سردسیر - سکنه ۳۰۰ - سنی - کردی .

آب از چشمه - محصول غلات لبنیات توتون انگور گردو گلابی توت شغل زراعت گله داری و زغال فروشی - راه مالرو .

زویران - zuveyrân - ده از دهستان سرشیو بخش مریوات شهرستان سنندج .

۴ ک شمال خاوری دژ شاهپور - ۵ ک شمال خاوری گله .

کوهستانی - سردسیر - سکنه ۱۰۰ - سنی - کردی .

آب از چشمه - محصول غلات حبوبات صیفی لبنیات توتون - شغل زراعت و گله داری - راه مالرو صعب العبور .

زهتران - zehtarân - ده از دهستان درجزین بخش رزن شهرستان همدان .

۱۸ ک جنوب خاوری رزن - ۳ ک تموزان .

چلگه - سردسیر مالاریائی - سکنه ۲۳۳ - شیعه - ترکی .

آب از قنات - محصول غلات حبوبات صیفی لبنیات - شغل زراعت و گله داری - راه مالرو .

زیار - ziyâr - ده از دهستان میان دربند بخش مرکزی شهرستان کرمانشاهان .

۳ ک شمال کرمانشاه - ۲ ک خاور شوسه کردستان .

دامنه - سردسیر - سکنه ۱۵۰ - شیعه - کردی فارسی .

آب از چشمه - غلات حبوبات دیمی - شغل زراعت - تابستان اتومبیل میتوان برد - باین ده خلك نیز میگویند .

زیارت تهر خان - ziyarat-tamar-xân - ده از دهستان باباجانی بخش ثلاث شهرستان کرمانشاهان .

۲۴ ک جنوب خاوری دوشیخ - ۳ ک انجیر بوسه .

کوهستانی - معتدل - سکنه ۳۰۰ - سنی - کردی .

آب از چشمه - محصول غلات حبوبات لبنیات ذرت - شغل زراعت گلهداری - راه مالرو .

ساکنین از طایفه باباجانی هستند - غلات در دشت - عمل می آورند مزرعه کاریز جزء این ده و میوه جات دارد .

زیبا جوب - zibâ-jub - ده از دهستان دینور بخش صحنه شهرستان کرمانشاهان .

۲۵ ک همال باختری صحنه - ۱ ک باختر شوسه کرمانشاه به سنقر .

دشت - سردسیر - سکنه ۴۱۰ - شیعه - کردی فارسی .

آب از رودخانه جامیشان - غلات حبوبات تریاک توتون چغندر قند میوه جات قلمستان - شغل زراعت .

زیت - zit - ده از دهستان هندیمنی بخش بدره شهرستان ایلام .

۱۰۹ ک خاور ایلام - کنار راه مالرو صمیره .

کوهستانی - گرمسیر - سکنه ۱۲۰ - شیعه - کردی .

آب از رود صمیره - محصول غلات لبنیات حبوبات تریاک - شغل زراعت و گلهداری - راه مالرو .

زیتون - zeytun - ده از بخش ارکواز شهرستان ایلام .

۳۶ ک جنوب خاور قلعه دره - کنار راه مالرو علی آباد بزرگ به امام زاده نصرالدین .

کوهستانی - گرمسیر - سکنه ۶۰ - کردی - لری چادر نشین .

آب از چشمه - محصول غلات لبنیات - شغل زراعت و گلهداری .

زید آباد - zeyd-âbâd - ده از بخش دره شهر شهرستان ایلام .

۱۵ ک جنوب خاوری دره شهر - ۵۰۰ متری جنوب راه مالرو دره شهر به ماژین .

کوهستانی - گرمسیر مالاریائی - سکنه ۲۶۵ - شیعه لری .

آب از چشمه سار - محصول غلات لبنیات تریاک حبوبات - شغل زراعت و گلهداری .

زید علی - zeyd - ali - ده از بخش گوران شهرستان شاه آباد .

۹ ک باختر گهواره - ۴ ک توت شامی .

کوهستانی - سردسیر - سکنه ۸۰ - مسلمان - کردی فارسی .

آب از رودخانه زمکان و چشمه - محصول غلات لبنیات توتون صیفی قلمستان - شغل زراعت گلهداری - راه مالرو - از تیره سادات حیدری هستند .

زیر آبیّه - zir-âbiye - ده از دهستان آرزمان شهرستان ملایر .

۲۷ ک شمال باختری شهر ملایر - ۳ ک جنوب راه شوسه ملایر به توپسکان .

چلک - معتدل مالاریائی - سکنه ۳۰۲ - شیعه - فارسی .

آب از قنات - محصول غلات بونجه تریاک انگور دیم - شغل زراعت صنایع دستی رنان قالی بافی - راه مالرو .

زیران - zirân - ده از دهستان جوانرود بخش پاوه شهرستان سنندج .

۲۸ ک جنوب پاوه - کنار رودخانه ایله .

کوهستانی - معتدل - سکنه ۳۰۰ - سنی - کردی .

آب از چشمه - محصول غلات لبنیات - شغل زراعت و گلهداری - راه اتومبیل رو .

زیر تنگ - zir-tang - ده از دهستان هلیلان بخش مرکزی شهرستان شاه آباد .

۱۹ ک جنوب خاوری هرسم - ۱ ک شاه بداغ .

کوهستانی - سردسیر - سکنه ۸۰ - شیعه - لکی کردی فارسی .

آب از زم آب رودخانه شاه بداغ - غلات لوبیا تریاک لبنیات - شغل زراعت گلهداری - راه مالرو .

زیر تنگ بی - zir-tang-bi - ده از دهستان بیجنوند بخش شیروان - چرد اول شهرستان ایلام .

۳۰ ک جنوب خاور چرداول - کنار راه مالرو بیجنوند به چرداول .

کوهستانی - گرمسیر - سکنه ۴۸۰ - شیعه - کردی

آب از چشمه - محصول غلات لبنیات تریاک - شغل زراعت و گلهداری .

زیر جوبی - zir-jubi - ده از بخش روانسر شهرستان سنندج .

۷ ک شمال باختر روانسر - ۱ ک باختر راه اتومبیل روانسر به پاوه .

دشت - سردسیر - سکنه ۱۲۰ - سنی - کردی .

آب از چشمه - محصول غلات دیم لبنیات - شغل زراعت گلهداری

راه اتومبیل رو - بکردی باین ده ژیرژاوی میگویند .

زیر خاکی - zir-xâki - ده از دهستان هلیلان بخش مرکزی شهرستان شاه آباد .

۲۸ ک جنوب خاوری هرسم - ۱ ک اله قلی .

دشت - سرد معتدل - سکنه ۷۰ - شیعه - لکی کردی فارسی .

آب از دره پشت تنگ - محصول غلات لوبیا تریاک لبنیات - شغل زراعت گلهداری - راه مالرو .

زین آباد - zin-âbâd - ده از دهستان خدا بند لو بخش قروه شهرستان سنندج .

۲ ک شمال خاوری گل تپه - ۹ ک جنوب خاوری علی سرد .

تپه ماهور - سردسیر - سکنه ۳۰۰ - شیعه - ترکی .

آب از چشمه ها و رودخانه اورباد - محصول غلات انگور مختصر صیفی - شغل زراعت گلهداری - راه مالرو .

تابستان از طریق طراقیه اتومبیل میتوان برد .

زین الدین - zeynoddin - ده از دهستان بیلوار بخش مرکزی شهرستان کرمانشاهان .

۳/۵ ک خاور مرزبانی .

دامنه - سردسیر - سکنه ۵۱۵ شیعه - کردی فارسی .
 آب از فاضل آب میان رود و چشم دشتی - غلات حبوبات چغندر قند توتون صیفی مختصر میوه جات - شغل زراعت - قالیچه گلیم جاجیم بافی راه مارو - تابستان از رزلانس اتومبیل میتوان برد .
 تپه ای مجاور آبادی است موسوم به چقا تیمور از آثار ابنیه مانند سو فال آجر دیده میشود و احتمال میرود در قدیم آبادی بوده .
زینل - zeynal - ده از دهستان مهربان بخش کبودر اهنک شهرستان همدان .
 ۱۰۶ ک شمال باختری قصبه کبودر اهنک - ۴ ک شمال آق بلاغ چنگ الماس .
 کوهستانی - سردسیر - سکنه ۴۲۲ شیعه - ترکی .
 آب از چشمه - محصول غلات دیم انگور میوه جات لبنیات - شغل زراعت و گلهداری - صنایع دستی زنان قالی بافی - راه مارو .
زینلان - zeynalân - ده از دهستان جلالوند بخش مرکزی شهرستان کرمانشاهان .
 ۵۷ ک جنوب کرمانشاه - ۶ ک چنار مرکز دهستان .
 کوهستانی - سردسیر - سکنه ۲۵۰ شیعه - لکی کردی فارسی .
 آب از رودخانه دره بادام - محصول غلات لبنیات تریاک - شغل زراعت گلهداری - راه مارو .
 در دومحل نزدیک بهم واقع به زینلان علیا ۲ سفلی ۲ مشهورند .
زینلان پشت تنگ - zeynalân-poct-tang - ده از دهستان جلالوند بخش مرکزی شهرستان کرمانشاهان .
 ۴ ک جنوب کرمانشاه - ۸ ک چنار مرکز دهستان .
 کوهستانی - سردسیر - سکنه ۲۰۰ شیعه - لکی کردی فارسی .
 آب از رودخانه بایوند - محصول غلات تریاک لبنیات مختصر میوه جات شغل زراعت گلهداری تپه ذغال وهیزم - راه مارو .
 در دومحل نزدیک بهم واقع به زینلان علیا ۱ و سفلی ۱ مشهورند .
زینل خان - zeynal - xân - ده از دهستان نجف آباد شهرستان بیجار .
 ۱۵ ک جنوب خاوری نجف آباد - ۲ ک خاور حسین خان .
 تپه ماهور - سردسیر - سکنه ۱۹۰ سنی - کردی فارسی .
 آب از چشمه - محصول غلات لبنیات - شغل زراعت گلهداری - صنایع دستی زنان قالیچه گلیم جاجیم بافی - راه مارو .
زینل خانی - zeynal-xâni - ده از دهستان شیان بخش مرکزی شهرستان شاه آباد .
 ۲۳ ک خاور شاه آباد - ۴ ک شمال شیان .
 دشت - سردسیر - سکنه ۲۰۰ شیعه - کردی فارسی .
 آب از قنات فرخ خانو سراب شیان - غلات دیم لبنیات - شغل زراعت گلهداری - زمستان گرمسیر گیلان غرب میروند .
زیوج - zivuj - ده از دهستان کرزان رود شهرستان تویسرکان .
 ۷ ک شمال باختری شهر تویسرکان - ۵ ک شمال راه شوسه تویسرکان چه کرمانشاه .

کوهستانی - سردسیر - سکنه ۱۵۱ شیعه - فارسی .
 آب از رودخانه کرزان رود قنات - محصول غلات حبوبات - شغل زراعت گلهداری یک باغ کوچک انگور - راه مارو .
 زیارتگاه امام زاده ناصر در شمال آبادی از آثار قدیم است .
زیوه - zive - ده از دهستان فارسینج بخش اسدآباد شهرستان همدان .
 ۲۷ ک جنوب باختری اسدآباد - ۱۲ ک شمال خاور فارسینج .
 کوهستانی - سردسیر - سکنه ۲۷۳ شیعه - کردی .
 آب از چشمه - محصول غلات لبنیات انگور و عسل توتون - شغل زراعت و گلهداری - صنایع دستی قالی بافی - راه مارو .
زیوه - ده از دهستان کرانی شهرستان بیجار .
 ۱۷ ک جنوب خاوری حسن آباد سوگند - ۱ ک راه فرعی اتومبیل رو زنجان بیجار .
 کوهستانی - سردسیر - سکنه ۹۰ شیعه - ترکی .
 آب از چشمه - محصول غلات دیم لبنیات انگور - شغل زراعت گلهداری صنایع دستی قالیچه و جاجیم بافی - راه مارو .
زیویه - zivuye - ده از دهستان گل تپه فیض الله یکی بخش مرکزی شهرستان سقز .
 ۵ ک خاور سقز - ۲۰ ک شمال ایرانشاه .
 کوهستانی - سردسیر - سکنه ۳۰۰ سنی - کردی .
 آب از چشمه - محصول غلات حبوبات لبنیات - شغل زراعت گلهداری راه مارو - دبستان دارد - تپه ای در شمال آبادی وجود دارد که در آن آثار ابنیه قدیم مشاهده میشود باستان شناسان کاوش هائی نموده و آثار ابنیه قدیم از خرابه ها و قبرستان کشف نموده اند .
زیویه - ده از دهستان بیلوار بخش کامیاران شهرستان سنندج .
 ۳۰ ک شمال باختر کامیاران - ۶ ک باختر شاهین .
 کوهستانی - سردسیر - سکنه ۲۶۱ سنی - کردی .
 آب از رودخانه و چشمه - محصول غلات لبنیات - شغل زراعت گلهداری راه مارو .
زیویه - ده از دهستان اسفندآباد بخش قروه شهرستان سنندج .
 ۶ ک شمال قروه - کنار راه فرعی قصدان .
 جلگه - سردسیر - سکنه ۱۸۹ سنی - کردی .
 آب از چشمه و رودخانه - محصول غلات لبنیات حبوبات - شغل زراعت و گلهداری - صنایع دستی قالیچه جاجیم گلیم بافی - راه مارو تابستان اتومبیل میتوان برد .
زیویه - ده از دهستان نمشیر بخش بانه شهرستان سقز .
 ۲۲ ک شمال باختری بانه - ۲ ک شمال و شوسه بانه سردشت .
 کوهستانی - سردسیر - سکنه ۱۰۰ سنی - کردی .
 آب از چشمه - محصول غلات توتون لبنیات محصولات جنگلی - شغل زراعت - راه مارو .

ژاپان - Jāpān - ده از دهستان خزل شهرستان نهاوند.
 ۲۸ ک شمال شهر نهاوند - ۸ ک شمال راه شوشه نهاوند به کرمانشاه.
 کوهستانی - سردسیر - سکنه ۷۵۰ - شیمه - لری فارسی.
 آب از چشمه - محصول غلات دیمی تریاک پنبه لبنیات - شغل زراعت و
 گلهداری - راه مالرو.

ژاله - jāle - ده کوچکی است از دهستان جوانرود بخش پاوه
 شهرستان سنندج .

۳۶ ک باختر پاوه - کنار رودخانه سیروان (مرز عراق).

کوهستانی - گرمسیر - سکنه ۲۰ نفر - قشلاق ۲۰ خانوار از ایل ایناکی
 جوانرود است . در دو محل نزدیک بهم واقع به ژانه رحمن بیگ و ژاله
 عثمان مشهور است .

ژامرک - Jāmark - نام تنگ مزرعه ایست از دهستان گاور
 بخش گیلان شهرستان شاه آباد .

۶ ک خاور گیلان - کنار راه شوشه گیلان به شاه آباد .

هوای آن سردسیر بیلاقی است تا بستان در حدود ۳۰ خانوار از ایل کلهر
 برای تعلیف احشام و زراعت دیم این محل آمده و پس از برداشت
 محصول و افشاندن بذر زمستان گرمسیر حدود سوغار میروید .

ژان - jān - ده از دهستان ژاوه رود بخش رزاب شهرستان سنندج .
 ۲۸ ک جنوب خاور رزاب - ۱۲ ک آوی هنگ .

کوهستانی - سردسیر - سکنه ۱۰۴ - سنی - کردی .

آب از چشمه - محصول غلات لبنیات گردو و انواع میوه جات - شغل
 زراعت گلهداری - راه مالرو - دبستان و مسجد و زیارتگاه دارد .

ژاوه رود - jāve-rud - نام یکی از دهستانهای سه گانه بخش
 رزآب شهرستان سنندج .

دهستان ژاوه رود یکی از دهستانهای مهم شهرستان سنندج است - قسمتی
 قراء آن که برزآب نزدیک است جزء این بخش و قراء که نزدیک به
 کامیاران میباشد جزء بخش کامیاران است .

قراء دهستان ژاوه رود این بخش در طول پنج دره بنام دره
 آوی هنگ - دره هرسین - پایگلان - سرخ توت - محراب واقع شده .
 هوای دهستان سردسیر سالم و تابستان آن معتدل است .

ارتفاعات - یکی از شعب اصلی کوه چهل چشمه که در جهت جنوب امتداد

یافته و از باختر سنندج میگذرد و گردنه آویز بین سنندج و مریون
 پستترین نقطه آن میباشد در ۱۵ کیلو متری جنوب گردنه مذکور
 گره خوردگی مهمی تشکیل میدهد و بکوه عاشقان معروف است .
 از کوه مذکور دو یال بزرگ یکی بطرف باختر و دیگری بطرف جنوب
 منتهب میگردد . یال باختری از شمال قصبه آوی هنگ - نجی - سفید بن -
 لشکر یز گذشته برودخانه کما س منتهی میگردد وحد طبیعی بین این
 دهستان و دهستان کلانترزان محسوب میشود .

ارتفاع قله عاشقان از سطح دریا ۲۷۲۶ متر برده سور ۲۶۱۳ متر و
 قله سیالان ۱۹۱۶ متر است .

یال دوم بطرف جنوب ادامه یافته برودخانه سیروان منتهی میگردد .
 این رشته دو خاور آبادی سرهویه معروف بکوه سنگر سید عطاء
 و در جنوب این ده کوه شاه نشین و در خاور آبادی محراب کوه زربینه
 نامیده میشوند .

ارتفاع قله سید عطاء ۲۷۷۸ - شاهنشین ۲۹۴۹ - زربینه
 ۲۷۷۳ متر است .

از یال مذکور شعب و بالهای متعددی بطرف باختر منتهب گردیده که
 عموماً برودخانه سیروان و کما س منتهی میگرددند .

بطور کلی منطقه دهستان ژاوه رود بخش رزاب منطقه ایست
 کوهستانی خاکی باشیب ملایم و چشمه سارهای زیادی دارد و در خط
 القمر دره های دهستان آب دائم جاری بهمین مناسبت آبادیهای پر
 جمعیتی مانند آوی هنگ - پایگلان - بشاران - ژان - تنگی سر و
 غیره وجود دارد - قسمتی از کوههای دهستان جنگلی و بوته گون
 بسیار دارد .

رودخانه - رودخانه های مهم دهستان ژاوه رود بشرح زیر است
 رودخانه هائی که از دهستان کلانترزان سرچشمه میگیرد در شمال
 باختر دهستان بطرف رزاب جاری است .

رودخانه های مذکور پس از مشروب نمودن اراضی قراء دهستان
 بدو رودخانه مذکور بالا منتهی میگرددند .

آب قراء دهستان از چشمه سار - زه آب دره و رودخانه های
 محلی تأمین میشود . محصول عمده آن غلات توتون میوه جات لبنیات
 پنبه و محصولات جنگلی مانند مازوج ذغال چوب و کتیرا است . شغل

عمده سکنه زراعت و گله‌داری است - این دهستان از ۳۹ آبادی تشکیل شده و جمعیت آن در حدود ۲۰ هزار نفر قراء مهم آن بشرح زیر است :

آوی هنگ - در سازمان کشور مرکز بخش محسوب میگردد . بیساران - ژان - بایگلان - تنگی سر - بانگان - نیر - دگاگا - بوریدر - چشمه در - زبان مادرین ساکنین بخش کردی - مذهب مسلمان سنی شافعی است - راههای دهستان عموماً مارو میباشند .

ژریژه - ده از دهستان زاوه رود بخش رزاب شهرستان سنندج .

۲۳ ک جنوب خاور رزاب - هک شمال باختر سرخه توت .

کوهستانی - سردسیر - سکنه ۲۰۰ - سنی - کردی .

آب از چشمه - محصول غلات توتون لبنیات پنبه مختصر میوه جات - شغل زراعت و گله‌داری - راه مارو .

ژنین - jenin - ده از دهستان زاوه رود بخش رزاب شهرستان سنندج .

۲۹ ک جنوب خاور رزاب - ۲ ک باختر بایگلان .

کوهستانی - سردسیر - سکنه ۶۷۰ - سنی - کردی .

آب از چشمه ها - محصول غلات ذرت توتون میوه جات لبنیات - شغل زراعت کله‌داری - راه مارو .

ژیژوان - jījvan - ده از دهستان بالک بخش مریوان شهرستان سنندج .

۸ ک خاور دژ شاهپور - ۱ ک جنوب راه اتومبیل روستنندج به مریوان . فعلاً بدون سکنه است .

ژیوار - jivâr - ده از دهستان اورامان بخش رزاب شهرستان سنندج .

۱۱ ک جنوب باختر رزاب - کنار رودخانه - ۹ ک شهر اورامان .

کوهستانی - معتدل - سکنه ۵۲۲ - سنی - کردی .

آب از چشمه - محصول غلات لبنیات - شغل زراعت گله‌داری گیوه‌دوزی مکاری - راه مارو و صعب‌البور .

س

سادول - sâdul - ده از دهستان بیلوار بخش مرکزی شهرستان کرمانشاهان .

۲۱ ک خاور دیزگران - ۲ ک جنوب خاوری بلشت .

کوهستانی - سردسیر - سکنه ۲۷۰ - شیعه - کردی فارسی .

آب از چشمه - غلات حبوبات لبنیات تریاک انگور گردو - شغل زراعت راه مارو .

سارال - sârâl - نام یکی از دهستانهای بخش دیواندره شهرستان سنندج .

این دهستان در جنوب باختری بخش واقع شده حدود مشخصات آن بشرح زیر است .

حدود - از طرف شمال به دهستان اوباتو - از طرف جنوب دهستان کلاترزان بخش حومه از طرف خاور دهستان حسین آباد - از طرف باختر دهستان خورخوره همین بخش . وضع طبیعی - منطقه ایست

ساتیاری - sâtyâri - ده از دهستان جوانرود بخش پاوه شهرستان سنندج .

۱۲ ک جنوب باختری پاوه - ۱۰ ک باختر راه اتومبیل روش شهرستان کرمانشاه به پاوه .

کوهستانی - سردسیر - سکنه ۳۸۸ - سنی - کردی فارسی .

آب از چشمه - محصول غلات توتون لبنیات پشم روغن - شغل زراعت گله‌داری - راه اتومبیل رو .

ساتیله - sâtîle - ده از دهستان حسین آباد بخش حومه شهرستان سنندج

۱۴ ک شمال سنندج - ۳ ک باختر شوشه سنندج - سقز .

کوهستانی - سردسیر - سکنه ۸۰ - سنی - کردی .

آب از چشمه - محصول غلات - حبوبات لبنیات - شغل زراعت و گله‌داری - راه مارو .

کوهستانی بطوریکه از هر طرف محصور بکوههای مرتفع است سرچشمه اصلی رودخانه معروف قزل اوزان در این دهستان از کوههای مسجد میرزا در باختر و ارتفاعات جنوبی دهستان میباشد هوای آن سردسیر و دهستان طولانی و تابستان معتدل میباشد ارتفاع بلندترین قله کوه مسجد میرزا در باختر دهستان ۳۰۵۰ متر و ارتفاع قله واقع بین گزمل و مادبان دول ۲۸۵۵ متر است .

رود آب دره های متعدد دهستان سارال در وسط دره یکی شده تشکیل رودخانه قزل اوزان را سراسر رودخانه مذکور در حدود آبادی قره غیبی از دهستان سارال خارج وارد دهستان قره توره و نجف آباد شهرستان بیجار میشود .

دهستان سارال از ۳۹ آبادی بزرگ و کوچک تشکیل شده جمعیت آن در حدوده هزار نفر مرکز دهستان آبادی کاو آهن تو یا گوننو و قراء مهم آن بشرح زیر است .

شریف آباد - گلانه - حاجی موسی - هزار کانیان - دوزخ دره .

زبان مادری ساکنین دهستان کردی اغلب مردان فارسی میدانند مذهب یغور کلی مسلمان سنی شافعی است راههای دهستان مارو فقط تابستان و فصل خشکی از حسین آباد و طریق باینچوب - افراسیاب به کاو آهن تو اتومبیل میتوان برد و از گاو آهن تو بدوزخ دره نیز پاگان ارقش اتومبیل برده است .

محصول عمده دهستان غلات لبنیات توتون و حبوبات است .

ساربانلر - sârebânlar - ده از دهستان خدا بنده لو بخش قروه شهرستان سنندج .

۳۳ ک جنوب گل تپه - ۶ ک باختر شوشه همدان - بیجار .

کوهستانی - سردسیر - سکنه ۱۷۵ - شیعه - ترکی .

آب از چشمه ها - محصول غلات مختصر انگور لبنیات حبوبات - شغل زراعت گله داری - راه مارو تابستان از طریق آغچه خرابه اتومبیل میتوان برد .

سارکه - sârke - ده کوچکی است از دهستان دشت طال بخش بانه شهرستان سقز .

۳۳ ک شمال باختری بانه - کنار رودخانه سیوج .

کوهستانی - سردسیر - سکنه ۸۰ - راه مارو .

در دو محل بفاصله ۳ کیلومتر واقع سارکه بالا و پائین نامیده میشوند سکنه بالا ۴۰ نفر است .

ساروخانی - sâru-xâni - ده کوچکی است از دهستان جوانرود بخش پاوه شهرستان سنندج .

۴۸ ک جنوب پاوه - ۷ ک جنوب راه اتومبیل رو کرمانشاه به پاوه ۲ ک قلعه جوانرود - انتهای راه فرعی سنجایی جوانرود .

کوهستانی - سردسیر - سکنه ۴۷ نفر .

ساری قمیش - sâri-qamic - ده از دهستان خدا بنده لو بخش قروه شهرستان سنندج .

۳۲ ک جنوب خاور گل تپه - ۳ ک چمشید آباد .

کوهستانی - سردسیر - سکنه ۴۵۰ - شیعه - ترکی فارسی .

آب از چشمه ها - محصول غلات انگور بادام لبنیات - شغل زراعت گله داری - راه مارو .

تابستان از طریق لالچین اتومبیل میتوان برد .

ساز - sâz - ده از دهستان بیلوار بخش مرکزی شهرستان کرمانشاهان .

۱۴ ک جنوب خاوری مرزبانی - ۲ ک کند آب .

دامنه - سردسیر - سکنه ۱۷۰ - شیعه - کردی فارسی .

آب از چشمه غلات حبوبات زرت پنبه تریاک توتون لبنیات - شغل زراعت گلیم جاجیم بافی - راه مارو - در فصل خشکی از کالیان اتومبیل میتوان برد

سازیان - sâziyân - ده از دهستان خرمرود بخش شهرستان تویسرکان .

۳۸ ک باختر شهر تویسرکان - ۷ ک شمال راه شوشه تویسرکان به کرمانشاه .

کوهستانی - سردسیر - سکنه ۱۸۰ - شیعه - فارسی .

آب از چشمه - محصول غلات دیم صیفی - کتیرا لبنیات - شغل زراعت گله داری - صنایع دستی قالی بافی - راه مارو .

ساسل - sâsel - ده کوچکی است از دهستان جوانرود بخش پاوه شهرستان سنندج .

۴۲ ک جنوب پاوه - ۸ ک باختر قلعه جوانرود .

کوهستانی - سردسیر - سکنه ۳۰ نفر .

ساطر - sâtyâr - ده کوچکیست از دهستان پشت آرابا بخش بانه شهرستان سقز .

۱۸ ک جنوب باختری بانه - سکنه ۱۰ نفر .

ساعدا آباد - sâed-âbâd - ده کوچکی است از دهستان گاورود بخش کامیاران شهرستان سنندج .

۳۳ ک شمال خاوری کامیاران - ۲ ک سیاناو .

سکنه ۴۵ نفر . نام قدیم آن دانان بوده .

ساق سلیمانیه - sâq-soleymâne - ده از دهستان سرشیو بخش مریوان شهرستان سنندج .

۴۸ ک خاور دژ شاهپور - بین دره وزان و شیخ شربتی .

کوهستانی - سردسیر - سکنه ۶۰ - سنی - کردی .

آب از چشمه - محصول غلات لبنیات توتون - شغل زراعت گله داری راه مارو .

ساکنه - sâkene - ده از دهستان بیلوار بخش مرکزی شهرستان کرمانشاهان .

۷ ک باختر دیزگران - ۶ ک خاور شوشه کردستان .

کوهستانی - سردسیر - سکنه ۱۴۵ - شیعه - کردی فارسی .

آب از رودخانه و ندرنی بالا - غلات حبوبات چندند قند لبنیات توتون تریاک - شغل زراعت - قالیچه گلیم بافی - راه مارو تابستان

از شیروانه اتومبیل میتوان برد .

سالار آباد - sâlâr-âbâd - ده اردهستان فعله کبری بخش سنقر کلیائی شهرستان کرمانشاهان .

۲۶ ک شمال سنقر - ۴ ک شمال بشیر آباد .

کوهستانی - سردسیر - سکته ۳۵۰ - شیعه - کردی - فارسی .

آب از دره محلی - محصول غلات - و بات تریاک توتون .

شغل زراعت - صنایع دستی قالیچه جاجیم پلاس بافی - راه مالرو .

سالار آباد - ده اردهستان بیلوار بخش مرکزی شهرستان کرمانشاهان

۱۲ ک باختر مرزبانی - ۲ ک جنوب راه فرعی مرزبانی کرمانشاه .

دشت - سردسیر - سکته ۳۲۰ - شیعه - کردی - فارسی .

آب از رودخانه راز آور - محصول غلات توتون چندر قند تریاک حبوبات

شغل زراعت - صنایع دستی گلیم جاجیم بافی . در فصل خشکی اتومبیل

میتوان برد - تپه ای از آثار اینه قدیم دارد .

سالار آباد - ده اردهستان بیلاق بخش قروه شهرستان سنندج .

۴ ک شمال باختر قروه .

کوهستانی - سردسیر - سکته ۱۸۰ - سنی - کردی .

آب از چشمه - محصول غلات لبنیات - شغل زراعت گله داری

باین ده در محل کای مریکوبند - صنایع دستی زنان قالیچه جاجیم گلیم

بافی - راه مالرو .

سالار آباد - ده از بخش سنجایی شهرستان کرمانشاه .

۱۰ ک جنوب باختری کوزران - کنار راه فرعی کوزران بگوران .

کوهستانی - سردسیر - سکته ۱۸۰ - مسلمان - کردی - فارسی .

آب از چشمه - محصول غلات حبوبات دیم لبنیات جزئی قلهستان و میوه جات

شغل زراعت گله داری - راه مالرو تا بستان اتومبیل میتوان برد .

سالار آباد - ده اردهستان بالا شهرستان نهاوند .

۱۵ ک جنوب خاوری نهاوند - ۴ ک جنوب راه شوشه نهاوند بملایر

دامنه - سردسیر - سکته ۷۰ - شیعه - لری - فارسی .

آب از رودخانه خرچنگ رود - محصول غلات حبوبات چندر تریاک

توتون کنجد انگور لبنیات - شغل زراعت و گله داری - راه مالرو .

باین ده محدود آباد نیز میکوبند .

سالار آباد - ده اردهستان خالصه بخش مرکزی شهرستان

کرمانشاهان .

۱۸ ک شمال باختری کرمانشاه - ۱ ک جنوب شوشه روانسر .

دشت - سردسیر - سکته ۴۰ - شیعه - کردی - فارسی .

آب از رودخانه قروه سو - محصول غلات حبوبات دیمی - شغل زراعت

راه مالرو .

سالار آباد اناوج - sâlâr-âbâd-anuj - ده اردهستان سامن

شهرستان ملایر .

۳۹ ک جنوب باختری شهر ملایر - ۱۵ ک باختر راه شوشه ملایر به پروجره

چلکه - معتدل مالاریایی - سکته ۱۸۱ - شیعه - فارسی .

آب از چشمه - محصول غلات دیم لبنیات - شغل زراعت گله داری

راه مالرو .

سالوک - sâluk - ده اردهستان حومه شهرستان ملایر .

۲۱ ک شمال خاوری شهرستان ملایر - کنار راه اتومبیل رو ملایر به

شاوه اراک .

کوهستانی - معتدل مالاریایی - سکته ۱۵۵ - شیعه - فارسی .

آب از قنات - محصول غلات دیم - شغل زراعت - راه اتومبیل رو .

سالوک - ده اردهستان دشت طال بخش بانه شهرستان سنقر

۱۶ ک باختر بانه - کنار رودخانه شوی .

کوهستانی - سردسیر - سکته ۱۱۰ - شیعه - کردی .

محصول غلات لبنیات و محصولات جنگلی .

در دو محل بفاصله ۳ کیلومتر واقع بالا و پایین نامیده میشود سکته بالا

۸۰ نفر است .

سالیان - sâliyân - ده اردهستان زاوه رود بخش رزاب شهرستان

سنندج .

۲۵ ک خاور رزاب - ۴ ک باختر آویهنک .

کوهستانی - سردسیر - سکته ۲۰۰ - سنی - کردی .

آب از چشمه - محصول غلات توتون لبنیات - شغل زراعت گله داری

راه مالرو .

سامان - sâman - ده اردهستان هلیلان بخش مرکزی شهرستان

شاه آباد .

۳۱ ک جنوب خاوری هرسم - ۱۳ ک شاه بداغ .

دشت - سرد معتدل - سکته ۳۶۵ - شیعه - لکی - کردی .

آب از چشمه سار - محصول غلات لوییا تریاک لبنیات - شغل زراعت

گله داری - راه مالرو .

سامره - sâmere - ده اردهستان ماهیدشت بخش مرکزی شهرستان

کرمانشاهان .

۸/۵ ک جنوب خاوری ماهیدشت - کنار راه فرعی ماهیدشت

به فیروز آباد

دشت - سردسیر - سکته ۸۵۰ - شیعه - کردی - فارسی .

آب از رودخانه مرک - محصول غلات حبوبات دیم لبنیات .

شغل زراعت گله داری - تابستان از راه فرعی اتومبیل میتوان برد .

در دو محل طرفین رودخانه مرک واقع سکته علیا ۶۵۰ سفلی ۲۰۰

نفر است .

سامله - sâmele - ده اردهستان بیلوار بخش مرکزی شهرستان کرمانشاهان

۲۱ ک شمال خاوری دیزگران - ۳ ک باقله بائین .

کوهستانی - سردسیر - سکته ۳۲۰ - شیعه - سنی - کردی - فارسی .

آب از چشمه وزه آب رودخانه باقله - محصول غلات حبوبات تریاک

توتون میوه جات لبنیات - شغل زراعت - قالیچه جاجیم گلیم بافی

راه مالرو .

تابستان از سنقر - کل سفید - خانقاه اتومبیل میتوان برد .

سامله - ده اردهستان ماهیدشت بالا بخش مرکزی شهرستان کرمانشاهان

۴۶ ک جنوب خاوری کرمانشاه - ۴ ک سراب فیروز آباد .

دشت - سردسیر - سکنه ۱۷۰ - شیعه - کردی .

آب از رودخانه محلی - محصول غلات حبوبات تریاک صیفی لبنیات شمل زراعت گله‌داری - راه مارو - تابستان از طریق سراب فیروز آباد اتومبیل میتوان برد .

مامن - sâmen - یکی از دهستانهای پنجگانه شهرستان ملایر . این دهستان در جنوب باختری شهرستان واقع محدود است از طرف شمال بدهستانهای حومه و آوزرمان - از طرف خاور بدهستان حومه از جنوب بشهرستانهای بروجرد و نهاوند - از باختر بشهرستان نهاوند ارتفاعات کوه سفید در باختر و کوه یزدجرد در خاور دهستان واقع قسمت مرکزی دامنه‌های این دو کوه است که باشیب ملایمی برودخانه خشک وسط دره منتهی میشود .

راه شوسه ملایر به بروجرد در طول این دره احداث شده است .

شوسه نهاوند در انتهای جنوبی این دهستان از شوسه ملایر بروجرد منشعب میگردد .

تابستان با کثرت قراء مهم دهستان از شوسه راه فرعی منشعب و اتومبیل میتوان برد .

هوای دهستان سردسیر سالم تابستان آن معتدل است .

آب قراء دهستان از قنوات تامین شده محصول عمده دهستان غلات پنبه چغندر قند میوجات صیفی تریاک است . صنایع دستی قالیچه جاجیم گلیم کر باس بافی - در قراء دهستان مرسوم - قالیچه علمدار بخوبی معروف در قراء علمدار - پیرسواران - سیاه کمر - زاغه - انوج و سامن کر باس مییافتند گلیم و جاجیم پشمی انوج بخوبی مشهور است .

زبان مادری ساکنین قراء فارسی است در قراء انجیرک - سلطان آباد - قلعه علیمراد - رحمان آباد - گل‌دره بفارسی آمیخته به لری تکلم مینمایند .

قلعه خرابه یزدجرد در قلعه کوه یزدجرد از آثار باستانی زیارتگاه هوشه در آبادی سیاه کمر و قلعه خرابه انوج از آثار قدیم دهستان می باشند . از ۴۶ آبادی تشکیل شده سکنه در حدود ۲۸ هزار نفر مرکز دهستان سامن - قراء مهم آن عبارتند از انوج - امر و کلو - توچقاز - حرم آباد - کهکندان - می آباد .

سامن - قصبه مرکز دهستان سامن شهرستان ملایر .

۱۷ ک جنوب ملایر - کنار راه شوسه ملایر به بروجرد .

چلگه - معتدل مالاریائی - سکنه ۴۰۱۶ - شیعه - فارسی .

آب از ۱۷ رشته قنات و زه آب رودخانه خدر - محصول غلات صیفی میوجات لبنیات حبوبات پنبه چغندر قند تریاک - شغل زراعت گله‌داری راه اتومبیل رو .

یکدستان ۴ کلاسه و ۱ محضر از دواج رسمی دو این ده وجود دارد .

زیارتگاه بنام سامها از و بنای آن قدیمی است - مسجد و قلعه قدیمی دارد .

سانبل - sânbâl - ده از دهستان درو فرمان بخش مرکزی شهرستان کرمانشاهان .

۲۷ ک جنوب خاوری کرمانشاه - ۳ ک جنوب زنگینوند .

کوهستانی - سردسیر - سکنه ۲۱۰ - شیعه - کردی فارسی .

آب از زه آب و رودخانه محلی - محصول غلات حبوبات لبنیات - شغل زراعت گله‌داری - راه مارو .

درو محل بفاصله ۳ کیلومتر واقع به سانبل علیا و سفلی مشهور سکنه سفلی ۱۴۰ نفر است .

ساوان - sâvân - ده از دهستان شوی بخش بانه شهرستان سقز ۱۵ ک شمال بانه - ۵ ک شمال خاور خشکه‌دره .

کوهستانی - سردسیر - سکنه ۲۷۰ - سنی - کردی .

آب از چشمه - محصول غلات توتون کتیرا - شغل زراعت - راه مارو .

ساوچی - sâveji - ده از دهستان مرکزی بخش مریوان شهرستان سنندج .

۲۴ ک شمال باختر دژ شاپور - ۲ ک مرز ایران و عراق .

دامنه - سردسیر - سکنه ۱۵۰ - سنی - کردی .

آب از چشمه - محصول غلات لبنیات حبوبات - شغل زراعت و گله‌داری راه مارو - تابستان میتوان اتومبیل برد .

سایان - sâyân - ده از دهستان درجزین بخش وزن شهرستان همدان .

۱۵ ک جنوب وزن - ۸ ک خاور شوسه وزن بهمدان .

چلگه - سردسیر - سکنه ۸۸۰ - شیعه - ترکی .

آب از قنات - محصول غلات حبوبات صیفی لبنیات - شغل زراعت و گله‌داری - صنایع دستی قالی بافی - راه مارو تابستان از راه نیر اتومبیل میتوان برد .

سایه گر - sâye-kor - ده از دهستان کلیائی بخش سنقر کلیائی شهرستان کرمانشاهان .

۳۲ ک شمال باختری سنقر - ۳ ک هفت آشیان

دامنه - سردسیر - سکنه ۲۷۰ - شیعه - کردی فارسی .

آب از چشمه ورود کویچه - محصول غلات حبوبات تریاک توتون شغل زراعت قالیچه جاجیم پلاس بافی - تابستان از هفت آشیان اتومبیل میتوان برد .

درو محل بفاصله دو کیلومتر واقع به علیا سفلی مشهور سکنه علیا ۲۱۵ نفر است .

سایه وند - sâyevand - ده از بخش سنجایی شهرستان کرمانشاه

۱۰ ک جنوب باختری کوزران - ۱ ک راه فرعی کوزران به گوران

کوهستانی - سردسیر - سکنه ۸۰ - مسلمان - کردی فارسی .

آب از چشمه وچاه - محصول غلات حبوبات دیم لبنیات - شغل زراعت گله‌داری - راه مارو - در تابستان میتوان اتومبیل برد .

سبدلو - sâbdlu - نام یکی از دهستانهای هفتکانه بخش بانه شهرستان سقز .

لایین دهستان در شمال خاوری قصبه بانه واقع شده راه شوسه بانه بسز از وسط آن میگذرد. محدود است از شمال و شمال خاوری دهستان میرده از بخش مرکزی سقز از جنوب بدیهستان پهلویدز از جنوب باختر بدیهستان پشت آربابا از شمال باختر بدیهستان شوی.

منطقه ایست کوهستانی جنگلی هوای آن سردسیر زمستان بسیار سرد و طولانی است.

بلندترین قله کوه دهستان در شمال باختر گردنه خان واقع شده ارتفاع آن از سطح اقیانوس ۲۷۰۰ متر است ارتفاع قله رشه در شمال دهستان ۲۳۶۸ متر و ارتفاع قله کوه شمال باختری گردنه خان ۲۳۱۸ متر و ارتفاع گردنه خان از سطح دریا ۲۱۹۶ متر است سرچشمه رودخانه بانه از دره های این دهستان سرچشمه میگردد.

محصول عمده غلات توتون محصولات جنگلی از قبیل ماووج گرانگبین کتیرا ذغال رچوب است.

زبان مادری سکنه دهستان کردی - مذهب مسلمان سنی است. این دهستان از ۱۱ آبادی کوچک تشکیل شده سکنه آن ۱۰۰ نفر است قراء مهم آن بشرح زیر است:

سیدلو - بنا خوی - بلوه - مجسه .

سیدلوی - مرکز دهستان سیدلو بخش بانه شهرستان سقز.

۱۰ کوه شمال خاوری بانه - کنار شوسه بانه سقز.

کوهستانی - سردسیر - سکنه ۱۴۰ - سنی - کردی.

آب از چشمه - محصول غلات توتون کتیرا - شغل زراعت ذغال فروشی راه اتومبیل رو - باسگاه ژاندارمری دارد.

بسز بلاغ - sabz-bolâq - ده از بخش سنجاپی شهرستان کرمانشاه ۱۰ کوه شمال کوزران - کنار راه فرعی کوزران به ثلاث .

دامنه - سردسیر - سکنه ۸۰ - سنی - کردی فارسی .

آب از چشمه - محصول غلات حبوبات دیم لبنیات یک باغ کوچک ژردآلودارد - شغل زراعت گله داری - راه مارو - تابستان اتومبیل میتوان برد - گله داران زمستان گرمسیر حدود قصر شیرین میروند.

جرآمار این ده را ساجیلاغ نوشته اند.

بسز علی خان - sabz-ali-xân - ده از بخش سنجاپی شهرستان کرمانشاه .

۱۲ کوه جنوب باختری کوزران - ۴ کوه جنوب خاوری راه فرعی گوران کوهستانی - سردسیر - سکنه ۱۵۰ - مسلمان - فارسی کردی .

آب از چشمه - محصول غلات حبوبات مختصر میوه جات لبنیات - شغل زراعت و گله داری - راه مارو - تابستان اتومبیل میتوان برد.

بسز وار - sabzevâr - ده از دهستان خسروآباد شهرستان بیجار ۲۴ کوه شمال باختری خسروآباد - ۱۲ کوه باختر شوسه بیجار همدان .

تپه ماهور - سردسیر - سکنه ۸۰ - شیعه - کردی فارسی .

آب از چشمه - محصول غلات لبنیات - شغل زراعت گله داری - صنایع دستی قالیچه جاجیم بافی - راه مارو .

بسز دهه - sabze-deh - بنام قدیم آن قطنان جوق مراجعه شود. سپهران - sepehrân - ده از دهستان کلانترزان بخش رزاق شهرستان سنندج .

۳۳ کوه باختر سنندج - ۹ کوه جنوب شوسه سنندج مریوان .

کوهستانی - سردسیر - سکنه ۱۷۰ - سنی - کردی .

آب از چشمه وزه آب دره محلی - محصول غلات توتون مختصر انگور و قلمستان حبوبات لبنیات - شغل زراعت گله داری - راه مارو .

مسجد و دبستان دارد .

سپه وره - sepah-vare - ده از دهستان تیلکوه بخش دیواندره شهرستان سنندج .

۵۳ کوه شمال باختر دیواندره - ۷ کوه شمال شوسه سنندج سقز .

کوهستانی - سردسیر - سکنه ۹۵ - سنی - کردی .

آب از چشمه - محصول غلات توتون حبوبات روغن پشم - شغل زراعت صنایع دستی جاجیم بافی - راه مارو .

سخر - sexer - ده از دهستان ماهیدشت بالا بخش مرکزی شهرستان کرمانشاهان .

۳۸ کوه جنوب خاوری کرمانشاه - ۲/۵ کوه سراب فیروزآباد .

دشت - سردسیر - سکنه ۱۸۵ - شیعه - کردی لکی .

آب از قنات - محصول غلات حبوبات چغندر قند تریاک صیفی لبنیات شغل زراعت و گله داری .

در دو محل بفاصله ۱/۵ کوه واقع به سخر علیاو سفلی مشهور سکنه پائین ۱۱۰ نفر است .

سدران - sedrân - ده از دهستان جلگه افشار بخش اسدآباد شهرستان همدان .

۳ کوه جنوب خاوری قصبه اسدآباد - ۳ کوه جنوب شوسه اسدآباد بهمدان دامنه - سردسیر - سکنه ۹۲ - شیعه - ترکی - کردی و فارسی .

آب از چشمه و رودخانه خنداب - محصول غلات انگور تریاک لبنیات - شغل زراعت و گله داری - صنایع دستی زنان قالی بافی - راه مارو .

تابستان اتومبیل میتوان برد .

سرا ئیلان - sarâilân - ده از دهستان چالوند بخش مرکزی شهرستان کرمانشاهان .

۵۸ کوه جنوب کرمانشاه - ۷ کوه چنار مرکز دهستان .

کوهستانی - سردسیر - سکنه ۱۷۰ - شیعه - لکی کردی فارسی .

آب از رودخانه دره بادام - محصول غلات لبنیات تریاک - شغل زراعت گله داری - راه مارو .

سرا ئیلان توه خاکی - sarâilân-tove-xâki - ده از دهستان عثمانوند بخش مرکزی شهرستان کرمانشاهان .

۳۶ کوه جنوب خاوری کرمانشاه - ۱۲ کوه سرچوب .

کوهستانی - سردسیر - سکنه ۱۸۰ - شیعه - لکی کردی فارسی .

آب از چشمه - محصول غلات لبنیات تریاک - شغل زراعت و گله داری و تهیه ذغال هیزم - راه مارو .

سرآب - sarâb - ده ازددهستان کرانی شهرستان بیجار .
 ۱۸ ک شمال باختری حسن آباد سگوند - ۴ ک شمال قورت دره .
 کوهستانی - سردسیر - سکنه ۶۰۰ - شیعه - ترکی .
 آب از چشمه - محصول غلات لبنیات مختصر انگور - شغل زراعت گله داری -
 صنایع دستی زنان قالیچه و جاجیم بافی - راه مالرو .
سرآب - ده ازددهستان خدا بنده لو بخش قروه شهرستان سنندج .
 ۶ ک شمال خاوری گل تپه - ۶ ک خاور شوسه همدان - بیجار .
 دامنه - سردسیر - سکنه ۵۵۰ - شیعه - ترکی .
 آب از چشمه های متعدد - محصول غلات انگور صیفی انواع میو جات
 حبوبات - شغل زراعت گله داری - راه مالرو - تابستان از طریق گل تپه
 اتومبیل میتوان برد - مزارع غار صادق - اوج بلاغ - مزوعه - محمد
 مراد بلاغ - جزء این ده است . آب مزرعه غار صادق از غاریکه در
 کوه جنوبی آبادی واقع است تامین میشود . هوای این آبادی و
 مزارع آن سردسیر تر از سایر قراء خدا بنده لو است .
سرآب - ده ازددهستان بیلاق بخش حومه شهرستان سنندج .
 ۳۶ ک خاور سنندج - ۴ ک شمال شوسه سنندج همدان .
 جلگه - سردسیر - سکنه ۴۹۵ - سنی - کردی .
 آب از چشمه - محصول غلات - شغل زراعت گله داری - صنایع دستی زنان
 قالیچه جاجیم گلیم بافی - راه مالرو .
سرآب - مشهور به سرآب فاش ده از دهستان کنگاور بخش کنگاور
 شهرستان کرمانشاهان .
 ۱۴ ک شمال باختری کنگاور .
 دامنه - سرد معتدل - سکنه ۲۱۰ - شیعه - کردی فارسی .
 آب از چشمه مهم سرآب - محصول غلات آبی و دیمی میو جات تریاک
 چغندر قند - شغل زراعت - جاجیم قالیچه کردی جوال بافی - راه مالرو
 از طریق خسرو آباد گردکانه اتومبیل میتوان برد .
سرآب با باعلی - sarâb-bâbâ-ali - ده ازددهستان خزل شهرستان
 نهاوند .
 ۵۲ ک شمال باختری شهر نهاوند - ۴ ک هفت خانی - سکنه ۴ نفر .
سرآب بادیه - sarâb-bâdiye - ده ازددهستان چمچال بخش
 صحنه شهرستان کرمانشاهان .
 ۱۵ ک جنوب باختر صحنه - ۱۱ ک جنوب شوسه کرمانشان به همدان .
 دشت - سرد معتدل - سکنه ۳۶۵ - شیعه - کردی فارسی .
 آب از دره لر خانی - محصول غلات تریاک حبوبات توتون - شغل زراعت
 راه مالرو .
سرآب باغ - sarâb-bâq - ده از بخش آبدانان شهرستان ایلام .
 ۲۴ ک خاوری آبدانان - کنار راه مالرو ایلام به آبدانان
 کوهستانی - گرمسیر - سکنه ۵۶۷ - شیعه - لری .
 آب از چشمه سار - محصول غلات روغن پشم برنج تریاک - شغل زراعت
 و گله داری .

سرآب بایزقلو - sarâb-bâyenjeqlu - ده ازددهستان حسین
 آباد بخش دیواندره شهرستان سنندج .
 ۱۰ ک خاور حسین آباد و شوسه .
 کوهستانی - سردسیر - سکنه ۲۰۰ - سنی - کردی .
 آب از رودخانه و چشمه - محصول غلات حبوبات لبنیات - شغل زراعت -
 گله داری - راه مالرو .
سرآب بید سرخ - sarâb-bid-sorx - ده ازددهستان حومه بخش
 صحنه شهرستان کرمانشاهان .
 ۹ ک خاور صحنه - کنار شوسه کرمانشاه همدان .
 دامنه - سردسیر - سکنه ۳۶۸ - شیعه - کردی فارسی .
 آب از چشمه - محصول غلات دیمی آبی چغندر قند تریاک حبوبات میو جات
 قلمستان - شغل زراعت - قهوه خانه ای کنار شوسه دارد .
سرآب تیران - sarâb-tirân - ده از بخش سنجایی شهرستان
 کرمانشاه .
 ۲/۵ ک شمال کوزران - ۱ ک خاور راه فرعی سنجایی به ثلاث جوانرود
 دشت - سردسیر - سکنه ۱۰۰ - سنی - کردی فارسی .
 آب از سرآب - محصول غلات حبوبات دیم لبنیات - شغل زراعت گله داری
 راه مالرو - تابستان اتومبیل میتوان برد - در آمار این ده را تیران
 نوشته اند . از آثار ابنیه قدیم تپه ای دارد .
 از سرآب این ده چند آبادی مشروب میگردد .
سرآب خشکه - sarâb-xocke - ده ازددهستان خالصه بخش مرکزی
 شهرستان کرمانشاهان .
 ۹ ک شمال باختری کرمانشاه - کنار رودخانه قره سو .
 دشت - سردسیر - سکنه ۱۵۶ - شیعه - کردی فارسی .
 آب از رودخانه قره سو چاه - چشمه - محصول غلات حبوبات دیمی و
 لبنیات - شغل زراعت - راه فرعی - خط تلگراف روانسر از این آبادی
 میگردد .
 در دو محل با فاصله ۱ کیلومتر واقع به علیا و سفلی مشهور سکنه علیا
 ۶۵ نفر است .
سرآب خمان - sarâb-xomân - ده ازددهستان حومه بخش مرکزی
 شهرستان شاه آباد .
 ۶ ک باختر شاه آباد - ۱/۵ ک شمال شوسه شاه آباد به قصر شیرین .
 کوهستانی - سردسیر - سکنه ۱۴۵ - شیعه - کردی فارسی .
 آب از سرآب مهم - غلات چغندر قند صیفی پنبه - شغل زراعت گله
 داری - راه فرعی بشوسه دارد - روزهای تعطیل از شاه آباد برای تفریح و
 تفرج باین ده میروند .
سرآب سورن آباد - sarâb-sorn-âbâd - ده ازددهستان کلیانی
 بخش سنقر گیانی شهرستان کرمانشاهان .
 ۲۰ ک شمال سنقر - ۳ ک شمال سورن آباد .
 دامنه - سردسیر - سکنه ۱۵۰ - شیعه - کردی و فارسی .

سرآب شاهینی - sarâb-câhini - ده ازدهستان شیان بخش مرکزی شهرستان شاه آباد .
 ۳۵ ک خاورشاه آباد - ۱ ک شمال شاهین .
 کوهستانی - سردسیر - سکنه ۲۴۹ - شیعه - فارسی کردی .
 آب از چشمه - محصول غلات لبنیات صیفی - شغل زراعت - راه مارلو .
سرآب شله - sarâb-cale - ده از دهستان خالصه بخش مرکزی شهرستان کرمانشاهان .
 ۳۸ ک شمال باختری کرمانشاه - ۳ ک شمال خاوری دوچنما دشت - سردسیر - سکنه ۶۰ - شیعه - کردی فارسی .
 آب از قنات - محصول غلات حبوبات دیمی لبنیات یک باغ و بییدستان شغل زراعت - راه مارلو در فصل خشکی اتومبیل میتوان برد .
سرآب شوهان - sarâb-cuhân - ده از دهستان شیان بخش مرکزی شهرستان شاه آباد .
 ۳۱ ک خاورشاه آباد - ۱/۵ ک شوهان .
 دره - سردسیر - سکنه ۱۳۰ - شیعه - کردی فارسی .
 آب از سرآب - محصول غلات چغندر قند لبنیات - شغل زراعت - راه مارلو .
سرآب شهرک - sarâb-cahrak - ده از دهستان بیلاق بخش قروه شهرستان سنندج .
 ۶۶ ک شمال باختر قروه - کنار راه مارلو چاندانقلی .
 جلگه - سردسیر - سکنه ۴۱۰ - سنی - کردی .
 آب از چشمه - محصول غلات لبنیات - شغل زراعت گله داری - صنایع دستی زنان قالیچه جاجیم گلیم بافی - راه مارلو .
سرآب شیان - sarâb-çiyân - ده از دهستان شیان بخش مرکزی شهرستان شاه آباد .
 ۱۸ ک خاور شاه آباد - ۲ ک شمال قلعه شیان .
 دره - سردسیر - سکنه ۲۴۹ - شیعه - کردی فارسی .
 آب از سرآب مهم - غلات حبوبات چغندر قند لبنیات صیفی - شغل زراعت گله داری - کله داران زمستان گرمسیر قصر شیرین میروند .
سرآب شیخ حسن - sarâb-ceyx-hasan - ده از دهستان اسفند آباد بخش قروه شهرستان سنندج .
 ۳۸ ک جنوب باختر قروه - ۱ ک راه فرعی قروه به سنقر .
 کوهستانی - سردسیر - سکنه ۱۸۰ - سنی - کردی .
 آب از چشمه و رودخانه محلی - غلات حبوبات قلمستان لبنیات شغل زراعت گله داری - صنایع دستی زنان قالیچه جاجیم گلیم بافی راه فرعی .
سرآب طجر - sarâb-tajar - ده از دهستان سامن شهرستان ملایر .
 ۲۱ ک جنوب باختری شهر ملایر - ۸ ک باختر راه شوشه ملایر به بروجرد .
 کوهستانی - معتدل مالاریائی - سکنه ۴۴۰ - شیعه - فارسی .

آب از چشمه - محصول غلات حبوبات تریاک توتون - شغل زراعت صنایع دستی قالیچه جاجیم پلاس بافی - راه مارلو از سورن آباد اتومبیل میتوان برد .
سرآب دوکل - sarâb-do-ka1 - ده از دهستان بیلاق بخش حومه شهرستان سنندج .
 ۳۵ ک جنوب خاوری سنندج - ۶ ک جنوب خاوری سیس .
 کوهستانی - سردسیر - سکنه ۲۹۵ - سنی - کردی .
 آب از چشمه - محصول غلات توتون - شغل زراعت گله داری - صنایع دستی زنان قالیچه جاجیم گلیم بافی - راه مارلو .
سرآب ده لور - sarâb-deh-lor - ده کوچکیست از دهستان خنزل شهرستان نهاوند .
 ۵ ک شمال باختری شهر نهاوند - ۲ ک جنوب دوراهی شوشه کنگاور بکرمانشاه - سکنه ۲۵ نفر .
سرآب ساید - sarâb-said - ده از دهستان حومه بخش مرکزی شهرستان کرمانشاهان .
 در قسمت جنوبی شهر کرمانشاه و فعلا متصل به شراست .
 دارای باغات بسیار و عمارات تازه ساز شهری و روز بروز به تمدن ساختمان آن افزوده میشود - فعلا در حدود ۳۰۰ نفر سکنه دارد .
 سرچشمه آن یکی از تفرجگاههای اهالی شراست .
سرآب سفلی - sarâb-sof1â - ده از دهستان شیروان بخش شیروان چرداول شهرستان ایلام .
 ۱۹ ک جنوب چرداول - ۶ ک جنوب راه اتومبیل رو شیروان به ایلام کوهستانی - سردسیر - سکنه ۱۹۰ - شیعه - کردی .
 آب از رودخانه کلان - محصول غلات برنج پنبه حبوبات لبنیات - شغل زراعت و گله داری .
سرآب سوره - sarâb-sure - ده از دهستان بیلاق بخش حومه شهرستان سنندج .
 ۴۶ ک شمال خاوری سنندج - ۱۶ ک خاور حسین آباد سر راه شوشه سنندج دیواندره .
 کوهستانی - سردسیر - سکنه ۲۲۵ - سنی - کردی .
 آب از چشمه - محصول غلات - شغل زراعت - صنایع دستی زنان قالیچه جاجیم گلیم بافی - راه مارلو .
سرآب شاد حسین - sarâb-câh-hoseyn - ده از دهستان یلو او بخش مرکزی شهرستان کرمانشاهان .
 ۹ ک جنوب سرزبانی - کنار رودخانه راز آور .
 دامنه - سردسیر - سکنه ۱۲۴ - شیعه - کردی فارسی .
 آب از چشمه مشهور به سرآب شاه حسین که سرچشمه اصلی رودخانه راز آور میباشد - غلات حبوبات تریاک توتون چغندر قند صیفی کاری لبنیات قلمستان و فصل خشکی از زرقان اتومبیل میتوان برد .

آب از چشمه - محصول غلات دیم لبنیات - شغل زراعت و گلهداری راه مالرو.

سرآب قش - sarâb-fac - نام چشمه همچنین رودخانه ایست که در بخش کنکاور از دره های جنوبی کوه سرچشمه گرفته در محلی موسوم به سرآب آب مهبی از کف رود تراوش قراء خرم آباد - قش - شعوران - سلمان آباد - دم بارام - حسن آباد را مشروب انتهای آن بنصبه کنگاور میرسد - فاضل آب این رود با فاضل آب رود کیوترانه یکی بنده در جنوب آبادی کرماجان برودخانه خرم رود متصل میگردد.

سرآب فیروز آباد - sarâb-firuz-âbād - ده از دهستان ماهیدشت بالا بخش مرکزی شهرستان کرمانشاهان.

۴ ک جنوب خاوری کرمانشاه - ۶ ک سامله - دامنه - سردسیر - سکته ۱۴۰ - شیعه - کردی.

آب از چشمه بزرگ - محصول غلات حبوبات چغندر قند تریاک صیفی لبنیات - شغل زراعت گلهداری - تابستان از طریق جیران بلاغ به کرمانشاه اتومبیل میتوان برد.

سرآب قاهیش - sarâb-qâmic - ده از دهستان حین آباد بخش حومه شهرستان سنندج.

۱۸ ک شمال سنندج - ۵ ک باختر شوشه سنندج به سنندج - کوهستانی - سردسیر - سکته ۲۷۰ - سنی - کردی.

آب از رودخانه و چشمه - محصول غلات حبوبات صیفی توتون لبنیات شغل زراعت گلهداری - راه مالرو - تابستان ممکن است اتومبیل برد

سرآب قحط - sarâb-qaht - ده از دهستان اسفند آباد بخش قروه شهرستان سنندج.

۲۴/۵ ک باختر قروه - ۴ ک جنوب شوشه قروه - سنندج - جلگه - سردسیر - سکته ۴۸۰ - سنی - کردی.

آب از چشمه - محصول غلات و لبنیات قلمستان - شغل زراعت و گلهداری دبستان و یک بنای مرغوب دارد.

راه مالرو تابستان از طریق تازه آباد سرآب قحط اتومبیل میتوان برد. صنایع دستی زنان قالیچه چاجیم گلیم بافی.

سرآب قره خان - sarâb-qare-xân - ده از دهستان قراتوره بخش دیواندره شهرستان سنندج.

۴۸ ک شمال خاور - ۸ ک خاور آفکنند.

کوهستانی - سردسیر - سکته ۱۱۰ - سنی - کردی.

آب از رودخانه و چشمه - محصول غلات حبوبات لبنیات - شغل زراعت گلهداری - راه مالرو.

سرآب قلعه شاهین - sarâb-qal'e-câhin - ده از دهستان قلعه شاهین بخش سرپل ذهاب شهرستان قصرشیرین.

۱۵ ک جنوب خاور سرپل ذهاب - راه فرعی از طریق سرآب گرم و کلاوه بشوشه دارد.

دشت - سردسیر - سکته ۶۰ - شیعه - کردی فارسی.

آب از سرآب قلعه شاهین - محصول غلات برنج توتون قلمستان تریاک پنبه لبنیات - شغل زراعت و گلهداری چشمه بزرگی دارد در دهستان قلعه شاهین این ده خوش آب و هواست.

از آثار باستانی قلعه خرابه ای بنام دژ منیوه در کنار آبادی وجود دارد **سرآب قنبر** - sarâb-qanbar - ده از دهستان حومه بخش مرکزی شهرستان کرمانشاهان.

۳ ک جنوب شهر کرمانشاه.

دره کوهستانی - سردسیر - سکته ۶۶۰ - شیعه - کردی و فارسی.

آب از چشمه مشهور سرآب قنبر - محصول انواع میوجات غلات لبنیات شغل زراعت آسیابانی - راه فرعی بشهر دارد.

روزهای تعطیل مخصوصاً ایام تابستان از تفرجگاههای شهر کرمانشاه محسوب میگردد.

سرآب قنبر - نام چشمه و مزرعه ایست از بخش کیلان شهرستان شاه آباد.

۵ کیلومتری خاور کیلان - ۵ کیلومتری باختر شوشه شاه آباد به ایلام.

این محل تابستان بسیار خوش آب و هوا است تابستان از اواخر اردیبهشت تا شهریور محل بیلاقی خوانین کیلان کلهر است در همین فصل در حدود ۱۰۰ خانوار از گلهداران کیلان نیز در قسمت سفلی دره سرآب قنبر که مشهور بدره شیره چقا میباشد سکونت دارند و عموماً در آلاچق و سیاه چادر زندگی مینمایند. وعده از ساکنین به تهیه هیزم و ذغال اشتغال دارند.

از راه شوشه شاه آباد کنار پاسگاه ژاندارمری و قهوه خانه راه فرعی دو طول دره وجود دارد که از سرآب قنبر گذشته بدستان کفر آور منتهی میشود. گلهداران ساکن این محل زمستان از مراتع قشلاقی بخش که در قسمت باختر و نزدیک مرز ایران و عراق است استفاده می نمایند.

سرآب کام - sarâb-kâm - ده از دهستان بیلوار بخش کامیاران شهرستان سنندج.

۱۳ ک باختر کامیاران - ۴ ک شمال باختر الک.

دامنه - سردسیر - سکته ۱۲۶ - سنی - کردی.

آب از چشمه - محصول غلات لبنیات - شغل زراعت و گلهداری - راه مالرو - سرآب مهبی دارد.

سرآب گرم - sarâb-garm - ده از دهستان قلعه شاهین بخش سرپل ذهاب شهرستان قصرشیرین.

۴ ک جنوب سرپل ذهاب - کنار شوشه سرپل به کیلان.

دامنه - گرمسیر - سکته ۴۰ نفر

سرآب گیلان - sarâb-gilân - ده از دهستان کیلان بخش کیلان شهرستان شاه آباد.

۴ ک جنوب خاوری کیلان - ۱ ک جنوب شوشه کیلان به شاه آباد.

دامنه - گرمسیر مالاریائی - سکته ۱۵۰ - شیعه - کردی فارسی.

آب از سرآب مهم کیلان - محصول غلات برنج پنبه توتون حبوبات

صیفی تریاک، لبنیات - شغل زراعت گله داری - ساکنین از طایفه کلهر هستند .

مزرعه کوچک کرمچن که دارای ۴ خانوار است جزء این ده است .

سر ابله (sarâbl) - ده از دهستان چرداول بخش شیروان چرداول شهرستان ایلام .

۱۴ ک شمال باختر چرداول - کنار راه اتومبیل رو چرداول به آسمان آید .

کوهستانی - گرمسیر - سکنه ۴۰۰ - شیعه - کردی .

آب از چشمه - محصول غلات لبنیات توتون تریاک - شغل زراعت و گله داری

سر ابله - ده از دهستان میاندر بند بخش مرکزی شهرستان کرمانشاهان .

۴۳ ک شمال کرمانشاه - کنار شوشه سنندج و تکیه .

دامنه - سردسیر - سکنه ۲۰۰ - شیعه - کردی و فارسی .

آب از سراب - محصول غلات حبوبات چغندر قند تریاک توتون - شغل زراعت و گله داری .

سر ابله - ده از دهستان زهاب بخش سرپل زهاب شهرستان قصر شیرین .

۸ ک شمال سرپل زهاب - ۳ ک خاور راه فرعی باو سی .

کوهستانی - گرمسیر - سکنه ۵۰۰ - مسلمان - کردی فارسی .

آب از سراب سید صادق - محصول غلات برنج پنبه صیفی لبنیات شغل زراعت و گله داری - تابستان از سرپل زهاب میتوان اتومبیل برد .

سر اب میرزا (sarâb-mirzâ) - ده از دهستان حسین آباد بخش دیواندره شهرستان سنندج .

۱۰ ک شمال غرب حسین آباد - ۳ ک باختر شوشه جدید سنندج بسقر کوهستانی - سردسیر - سکنه ۱۳۰ - سنی - کردی .

آب از چشمه و رودخانه - محصول غلات حبوبات لبنیات مختصر قلمستان شغل زراعت گله داری - راه مالرو .

سر اب نئل (sarâb-noql) - ده از بخش آبدانان شهرستان ایلام .

۴ ک خاوری آبدانان - ۲ ک شمال راه مالرو آبدانان .

کوهستانی - گرمسیر - سکنه ۶۹۶ - شیعه - کردی .

آب از چشمه سار - محصول غلات پشم تریاک - شغل زراعت و گله داری راه مالرو .

سر اب نیلوفر (sarâb-nîlu-far) - ده از دهستان خاقانه بخش مرکزی شهرستان کرمانشاهان .

۲۱ ک شمال باختری کرمانشاه - کنار راه فرعی کرمانشاه بسنجابی .

دامنه - سردسیر - سکنه ۱۲۹ - شیعه - کردی و فارسی .

آب از سراب مهم - محصول غلات حبوبات برنج صیفی تریاک قلمستان میوجات - شغل زراعت - در فصل خشکی اتومبیل میتوان برد .

از شهر کرمانشاه تابستان برای تفرج و هواخوری باین محل میآیند

سر اب همت (sarâb-hemmat) - ده از دهستان حومه بخش مرکزی شهرستان کرمانشاهان .

فعلا در جنوب و علیای شهر کرمانشاه واقع و متصل بشهر شده و میدان فردوسی انتهای جنوب باختری خیابان فردوسی در اراضی این ده واقع است سکنه قدیمی آن در حدود ۳۰ نفر ولی قسمتی از درجه داران بواسطه نزدیکی با سر بازخانه در این محل ساکن هستند .

باغات بیارو آب فراوانی دارد .

سر ابی (sarâbi) - قصبه از دهستان کرزان رود شهرستان تویسرکان ۳ ک جنوب خاور شهر تویسرکان - کنار شوشه تویسرکان بملایر .

کوهستانی - سردسیر خوش آب و هوا - سکنه ۳۶۵۲ - شیعه - فارسی .

آب از رودخانه و چشمه - محصول غلات و حبوبات لبنیات - شغل زراعت گله داری .

دارای مسجد و امامزاده و دبستان و ۲۰ باب دکان میباشد - محل تعلیف احشام ایل ترک در فصل بهار است - اهالی تویسرکان در تعطیلات تابستان جهت هواخوری بقسمت علیای این ده میآیند - در طول دوره دارای چند آسیاب و قهوه خانه ای دارد .

در قسمت علیای ده سرابی - ۸ کیلومتر بل گز ندر آتار سد مغربه نهری هست که در زمان قدیم اراضی شور ملایر را مشروب مینمود

یک کیلومتر بالا تر از این محل در سینه کوه کتیبه ای بخط میخیز وجود دارد .

سر ابیان (sarâbiyân) - ده از دهستان ولد بیگی بخش ثلاث شهرستان کرمانشاهان .

۴ ک خاور نهر آب - ۳ ک فیروزه .

دامنه - سردسیر - سکنه ۵۰۰ - سنی - کردی .

آب از چشمه - محصول غلات لبنیات توتون حبوبات - شغل زراعت گله داری - راه مالرو - ساکنین از طایفه ولد بیگی هستند .

در حدود یکصد خانوار از گله داران و لد بیگی تابستان در اطراف این آبادی ساکن زمستان گرمسیر دهستان سر قلعه میروند .

سر اج آباد (serâj-âbâd) - ده از دهستان تیلکوه بخش دیواندره شهرستان سنندج .

۵۲ ک شمال باختر دیواندره - ۶ ک شمال شوشه دیواندره بسقر .

کوهستانی - سردسیر - سکنه ۶۰ - سنی - کردی .

آب از چشمه - محصول غلات توتون انگور گردو پشم روغن عمل شغل زراعت و گله داری - راه مالرو .

سر اجگاه (serâj-gâh) - ده از دهستان سر شیو بخش مرکزی شهرستان سقز .

۳ ک جنوب سقز - ۴ ک باختر دره زیارت بالا .

کوهستانی - سردسیر - سکنه ۶۰ - سنی - کردی .

آب از چشمه - محصول غلات لبنیات توتون - شغل زراعت و گله داری راه مالرو .

سارود-sarâ-rud - ده ازدهستان درو فرمان بخش مرکزی شهرستان کرمانشاهان.

۶ ک خاور کرمانشاه - ۲ ک جنوب شوسه کرمانشاه تهران.

تپه ماهور - سردسیر - سکته ۳۱۰ - شیعه - کردی فارسی.

آب از چشمه - محصول غلات دیم لبنیات - شغل زراعت گله‌داری - از راه شوسه بآبادی اتومبیل میتوان برد.

در دو محل بفاصله ۲ کیلومتر واقع به سرارود علیا و سفلی مشهور سکته علیا ۱۲۵ نفر است.

سر آسیاب-sar-âsiyâb - ده ازدهستان میاندر بند بخش مرکزی شهرستان کرمانشاهان.

۴ ک شمال باختر کرمانشاه - ۲ ک باختر شوسه سنندج.

دشت - سردسیر - سکته ۱۰۰ - شیعه - کردی فارسی.

آب از رودخانه - محصول تلات حبوبات برنج چغندر قند تریاک توتون شغل زراعت - از برنجان اتومبیل میتوان برد.

دسر آسیاب - ده از بخش گوران شهرستان شاه آباد.

۱ ک شمال گهواره - کنار رودخانه زمکان.

کوهستانی - سردسیر - سکته ۷۵ - مسلمان - کردی فارسی.

آب از رودخانه زمکان - محصول غلات حبوبات لبنیات توتون صیفی شغل زراعت گله‌داری - راه مالرو - از تیره تفنگچی هستند.

سر آسیابان-sar-âsiyâbân - ده از دهستان چمچمال بخش صحنه شهرستان کرمانشاهان.

۶ ک جنوب صحنه - ۶ ک جنوب شوسه کرمانشاه بهمدان.

دشت - سرد معتدل - سکته ۶۴ - شیعه - کردی فارسی.

آب از رودخانه گاماسیاب - محصول غلات تریاک حبوبات توتون شغل زراعت - تابستان اتومبیل میتوان برد.

سر اناج داغ-serânej-dâq - ده ازدهستان خورخوره بخش دیواندره شهرستان سنندج.

۷ ک باختر دیواندره - ۹ ک جنوب خورخوره.

کوهستانی - سردسیر - سکته ۱۵۰ - سنی - کردی.

آب از چشمه - محصول غلات توتون حبوبات لبنیات - شغل زراعت و گله‌داری - راه مالرو.

سر اوک-sarâvak - ده ازدهستان در جزین بخش رزن شهرستان همدان.

۲۳ ک جنوب رزن - ۳ ک خاور شوسه رزن به همدان.

چلگه - سردسیر مالاریائی - سکته ۱۰۳۹ - شیعه - ترکی.

آب از قنات - محصول غلات صیفی لبنیات مختصر انگور - شغل زراعت و گله‌داری - راه اتومبیل رو - دو قهوه‌خانه کنار شوسه دارد.

سر ای-sarây - ده از دهستان در جزین بخش رزن شهرستان همدان.

۳۶ ک جنوب باختر رزن - ۹ ک جنوب باختر فامنین.

کوهستانی - سردسیر مالاریائی - سکته ۶۱۵ - شیعه - ترکی

آب از قنات - محصول غلات صیفی حبوبات لبنیات - شغل زراعت و گله‌داری - راه مالرو.

سر ای جوق-sarâyjuq - ده ازدهستان مهربان بخش کبودراهنگ شهرستان همدان.

۷۵ ک شمال باختر کبودراهنگ - ۱ ک باختر شوسه همدان به بیجار.

تپه ماهور - سردسیر - سکته ۷۰۲ - شیعه - ترکی کردی.

آب از چشمه و قنات - محصول غلات دیم لبنیات جزئی انگور - شغل زراعت و گله‌داری - راه مالرو - تابستان اتومبیل میتوان برد.

سر باغ-sar-bâq - ده ازدهستان کفر آور بخش گیلان شهرستان شاه آباد.

۱۵ ک شمال خاور گیلان - ۸ ک جنوب سنگان.

دشت - معتدل - سکته ۴۷۰ - شیعه - کردی فارسی.

آب از رودخانه کفر آور - محصول غلات میوه جات توتون تریاک صیفی لبنیات - شغل زراعت و گله‌داری - از ایل کلهر هستند.

تابستان گله‌داران برای تعلیف احشام روی ارتفاعات مجاور میروند - باین ده بالاده نیز میگویند.

سر بان-sar-bân - نام ناحیه کوچکی است از بخش کنگاور که شامل قراء خارکش - سرمست - ده نو - قزوینه - تو شمالان - قاسم آباد

جاووسینه و بردبینه است.

هوای این ناحیه سردتر از سایر نقاط کنگاور است.

سر بر-sar-bor - ده از بخش سنجا بی شهرستان کرمانشاه.

۵ ک شمال خاور کوزران - ۲ ک خورنه.

دشت - سردسیر - سکته ۹۰ - شیعه - کردی فارسی.

آب از سراب تیران - محصول غلات چغندر قند حبوبات لبنیات - شغل زراعت گله‌داری - راه مالرو تابستان اتومبیل میتوان برد.

سر بر زه-sar-barze - ده ازدهستان بیلر از بخش مرکزی شهرستان کرمانشاهان.

۱۲ ک خاور دیز کران - کنار راه عمومی دیز کران به دینور.

کوهستانی - سردسیر - سکته ۳۷۵ - شیعه - کردی فارسی.

آب از چشمه و زه آب رودخانه سرتخت - محصول غلات حبوبات توتون لبنیات انگور گردو مختصر میوه جات - شغل زراعت - صنایع دستی قالیچه

گلیم جاجیم بافی - راه مالرو.

سر ب کوه-sork-kuh - ده ازدهستان منصوریه بخش مرکزی شهرستان شاه آباد.

۳۰ ک جنوب خاور شاه آباد - ۲ ک جنوب چشمه سنگی.

دوه - سردسیر - سکته ۱۲۴ - شیعه - کردی فارسی.

آب از چشمه - محصول غلات دیم لبنیات - شغل زراعت و گله‌داری - راه مالرو.

سر بنایو - sar-benāv - ده از دهستان سورسور بخش کامیاران شهرستان سنندج .

۲۰ ک شمال کامیاران - ۱۸ ک باختر شوسه کرمانشاه سنندج .

کوهستانی - سردسیر - سکنه ۱۱۷ - سنی - کردی .

آب از رودخانه و چشمه - محصول غلات توتون - شغل زراعت راه مالرو .

سر بیسه - sar-bic - ده از بخش صالح آباد شهرستان ایلام .

۲۴ ک جنوب خاوری ایلام - ۱۸ ک خاوری راه شوسه ایلام به مهران .

کوهستانی - سردسیر - سکنه ۱۵۰ - شیعه - کردی .

آب از چشمه و قنات - محصول غلات ذرت لبنیات - شغل زراعت و گله داری - راه مالرو .

ساکنین از تبره شوهان و قاضی هستند . زمستان برای تملیف احشام خود در حدود کرمسیر این بخش پراکنده میشوند .

سر بیسه - ده از بخش دهلران شهرستان ایلام .

۶۴ ک شمال باختر دهلران - کنار راه مالرو دهلران به ارگواز .

کوهستانی - کرمسیر - سکنه ۵۰ - شیعه - کردی .

آب از چشمه - محصول غلات حبوبات لبنیات - شغل زراعت و گله داری - راه مالرو .

سر پل ذهاب - sar-pol-zohâb - یکی از بخشهای سه گانه شهرستان قصر شیرین .

این بخش در خاور و شمال خاوری شهرستان واقع حدود مشخصات جغرافیائی آن بشرح زیر است .

۱ - حدود از طرف شمال بدهستانهای ازگله و خانه شور از شهرستان کرمانشاه از طرف خاور به بخش کردناز شهرستان شاه آباد از طرف جنوب بدهستان دیره از بخش ایوان شهرستان شاه آباد .

از طرف باختر قسمتی به بخش مرکزی قصر شیرین و قسمتی بکشور عراق (کوه آهنگران که در باختر دهستان ذهاب این بخش واقع گردیده حد طبیعی بین کشور ایران و عراق است) .

۲ - آب و هوا - هوای بخش کرمسیر و قسمت علیای دهستانهای باطاق و قلعه شاهین معتدل است زمستان بخش معتدل و ریزش برف جز قسمت باطاق در نواحی دیگر سابقه ندارند .

چون قسمت عمده قراء بخش برنج کشت مینمایند و آبهای را کد کشت زارها تولید پشه مینماید لذا هوای آن ناسالم و مالاریائی و شبهای تابستان آن بدون پشه بند نمیتوان استراحت نمود .

۳ - ارتفاعات - رشته کوهستان در این بخش بطور محسوس مشاهده میشود .

الف - کوههای شمال خاوری که در قسمت شمال دهستان باطاق بنام شاله گوش و در شمال پیران بنام کنتی در خاور دهستان بنام شاهنشین و در منتهی الیه شمالی بخش بکوه گامیشان نامیده میشوند .

ارتفاع قلل کوههای مذکور بر ترتیب ۱۹۲۰ - ۱۲۲۰ - ۱۵۲۵ - ۱۰۶۸ متر است .

ب - کوههای مرکزی - دنباله کوه نوا در این بخش بنام برزکوه بین دهستانهای باطاق و قلعه شاهین واقع شده و بتدریج از ارتفاع آن کاسته شده در چند نقطه بوسیله رودخانه قطع و مجدداً مرتفع میشود اولاً معبر کل داود که شوسه قصر شیرین به کرمانشاه از آن میگردد ثانیاً معبر رودخانه الووند - ثالثاً در شمال آبادی قره بلاغ که دیگر بازمین یکسان میگردد . ارتفاع بلندترین قله این کوه در جنوب باطاق و شمال خاوری کلاره ۱۶۷۱ متر است .

ج - رشته کوه جنوبی بنام کوه دانه خشک که یکی از شعب کوه نوا میباشد .

همچنین دهستان قلعه شاهین این بخش و بخش گیلان غرب واقع گردیده و ارتفاع بلندترین قله آن در جنوب سراب قلعه شاهین ۱۳۶۳ متر است .

د - رشته کوهستان بازی دراز - این کوه موازی با کوه دانه خشک بوده همچنان موازات رودخانه الووند ادامه داشته و بتدریج از ارتفاع آن کاسته شده در خاور شهر قصر شیرین با زمین یکسان میگردد بلندترین قله آن در شمال زیارتگاه امام حسن با ارتفاع ۱۱۴۴ متر است .

ه - رشته کوههای باختری از حدود آبادی بابا اسکندر و قراویز رشته کوهستانی شروع شده بطرف شمال باختر امتداد می یابد و در حدود تنگ حمام و بابا هادی بوسیله رودخانه قوره تو قطع شده سپس در جهت شمال ادامه یافته به کوه آهنگران نامیده میشود در حدود بیشکان از این بخش خارج میگردد قسمت بین قراویز و تنگ حمام بنام کوه سه سر نامیده شده و ارتفاع آن ۹۰۸ متر است .

برای اینکه ارتفاع قلل نسبت بمرکز بخش معلوم شود ارتفاع سرپل ذهاب را که ۵۳۴ متر است باید در نظر گرفت - ارتفاع قله آهنگران ۸۲۸ متر میباشد .

رودخانه - مهمترین رودخانههای بخش عبارت است از :

۱ - رودخانه الووند - نام حقیقی این رودخانه حلوان و فعلانیزدربین محلیها حلوان نامیده میشود ولی بغلط بین ادارات و اسناد الووند مشهور شده و نوشته میشود .

سرچشمه این رودخانه از گوه سیاهانه واقع در جنوب دهستان ریواب میباشد که پس از گذشتن از آبادیهای ریواب - پراث وارد دهستان بشیوه شده و از وسط مرکز بخش گذشته در جهت باختر جاری و وارد بخش مرکزی شهرستان قصر شیرین میگردد .

در این بخش قسمتی از آبادیهای دهستان بشیوه و بوسیله نهر معروف ولش قراء دهستان ذهاب مشروب میشوند همیشه دارای آب و آب آن نیز شیرین میباشد .

۲ - رودخانه باطاق - این رودخانه از شمال خاوری دهستان باطاق سرچشمه گرفته پس از مشروب نمودن قراء باطاق و قسمتی از قراء بشیوه در شمال آبادی میان کل وارد رودخانه الووند میگردد .

در این قصبه ساکن هستند زمستان بواسطه مراجعت ایلات از بیلاق بسکنه قصبه افزوده شده و وضع اقتصادی آن نیز بهتر میشود .
هوای قصبه بواسطه آبهای راكد اطراف و برنج کاری ناسالم و مالاریایمی است .

محصول عمده غلات برنج پنبه صیغی و مختصر میوه جات و قلمستان است .
راه شوسه گیلان در خاور پل از شوسه اسفالتی کرمانشاه منشعب شده و خاکی است .

در عصر باستانی سرپل ذهاب یکی از پایگاههای مهم نظامی کشور ایران در ناحیه غرب بوده قاعه و استحکامات مهمی داشته است ولی در نتیجه جنگهای بسیار مخصوصاً حمله اعراب و شکست ایرانیان آن استحکامات و قلاع باخاک یکسان شده امروزه در هر گوشه اطراف قصبه آثاری از پایه ها و آجر و ساروج آن بنظر میرسد .

در نزدیکی سرپل ذهاب در سینه کوه تصویر های برجسته و چند سطر خط پهلوی و میخی وجود دارد که اخیراً بوسیله باستان شناسان کپیه ای از آن برداشته شده است .

سرپل - sar-pole - ده از بخش آبدانان شهرستان ایلام .
۲۱ ک جنوب خاوری آبدانان - ۳ ک جنوب راه مارو آبدانان - به ایلام .

کوهستانی - گرمسیر - سکنه ۱۰۳ - شیعه - لری .
آب از چشمه سار - محصول غلات لبنیات پشم تریاک - شغل زراعت و گلهداری .

سرپل - sar-panbe-dul - ده از دهستان گاورود بخش کامیاران شهرستان سنندج .

۴۸ ک شمال خاوری کامیاران بین امیر عمران و محدود گورگ .
کوهستانی - سردسیر - سکنه ۱۰۸ - سنی - کردی .
آب از چشمه - محصول غلات لبنیات توتون - شغل زراعت گلهداری - راه مارو .

سرپول - sar-puzel - ده از دهستان ماهیدشت بالا بخش مرکزی شهرستان کرمانشاهان .

۲۵ ک جنوب کرمانشاه - ۳ ک جنوب سرونو .
دشت - سردسیر - سکنه ۱۱۰ - شیعه - کردی فارسی .
آب از رودخانه مرك - محصول غلات حبوبات صیغی چغندر قند تریاک لبنیات - شغل زراعت گلهداری - پاسگاه ژاندارمری دارد راه مارو - تابستان بر باطو کرمانشاه راه فرعی دارد .

سرپهن - sar-pahn - ده کوچکی است از دهستان باباخانی بخش ثلاث شهرستان کرمانشاهان .

۸ ک باختر ده شیخ - سکنه ۴۰ نفر .
سرپیر - sar-pir - ده از دهستان اورامان بخش رزاق شهرستان سنندج .

۲۱ ک باختر رزاق - نزدیک شهر اورامان .

۳ - رودخانه سراب قلعه شاهین - سرچشمه آن از آبادی سراب قلعه شاهین بوده پس از مشروب نمودن قراء دهستان قلعه شاهین فاضل آب در حدود جنوبی قصبه سرپل ذهاب برودخانه الوند منتهی میگردد .

۴ - رودخانه سراب گرم - سرچشمه آن آبادی سراب گرم و آب آن بسیار ولی فقط سه آبادی زعفران پاوه و پاوناراز آن استفاده نموده در جنوب آبادی دیواره برودخانه الوند منتهی میشود .

۵ - رودخانه قوره تو - سرچشمه اصلی رودخانه دو دهستان ذهاب بشرح زیر است .

۱ - سراب سینه صادق - ۲ فاضل آب نهرولاش - ۳ رودخانه دره شیر - ۴ رودخانه دزگه - ۵ زه آب دره بیشگان .

فاضل آب رودخانه های بالا که هر یک دارای مختصر آبی است در تنگ حمام یکی شده بنام رودخانه قوره تو وارد بخش مرکزی میگردد .

مسیر این رودخانه از تنگ حمام به بعد مرکز کشور ایران با کشور کشور عراق میباشد .

سازمان اداری - بخش سرپل ذهاب تابع شهرستان قصر شیرین از چهار دهستان بشرح زیر تشکیل شده است .

۱ - دهستان بشیوه	۱۳ آبادی	۱۸۵۰ نفر
۲ - پاتاق	۱۲	۱۷۰۰
۳ - ذهاب	۳۹	۵۰۰۰
۴ - قلعه شاهین	۲۶	۲۵۵۰

مرکز بخش قصبه سرپل ذهاب دارای دوهزار جمعیت است .
بنابر آمار فوق این بخش از چهار دهستان ۱ قصبه ۹ آبادی تشکیل شده جمعیت آن ۱۳۶۰۰ نفر است .

شرح سایر اطلاعات جغرافیائی قراء و دهستان در جای خود داده شده است .

سرپل ذهاب - قصبه مرکز بخش سرپل ذهاب از شهرستان قصر شیرین .

در ۳۰ کیلومتری خاور قصر شیرین و ۱۴۷ کرمانشاه - سرسهرای قصر شیرین - گیلان غرب - شاه آباد واقع مختصات جغرافیائی آن بشرح زیر است .

طول ۴۵ درجه ۲۵ دقیقه ۳۰ ثانیه - عرض ۳۳ درجه ۲۷ دقیقه - ارتفاع از سطح اقیانوس ۵۳۴ متر است .

رودخانه ها و دكاكین قصبه در طول شوسه واقع شد رودخانه الوند از وسط قصبه میگذرد شغل اکثر سکنه قصبه کسب و عده ای زراعت از ادارات دولتی بخشداری شهرداری - دارائی - پست تلگراف تلفن بنگاه کشاورزی - شبه بهداری - دسته ژاندارمری - اداره غله و نان - آمار و ثبت احوال - يك باب دبستان و يك مسجد دارد . دكاكین قصبه در حدود ۲۵۰ باب جمعیت قصبه نزدیک ۲ هزار نفر مذهب آنان مسلمان شیعه . اهل حق و سنی است در حدود ۴ خانوار کلیه نیز

کوهستانی - سردسیر - سکنه ۲۳۵ - سنی - کردی .

آب از چشمه - محصول زرت گردو مختصر گندم جو لبنیات - شغل زراعت گله داری - کرباس بافی شال گیوه دوزی - راه مالرو صعب العبور .

سر تپه - sar-tappe - ده از دهستان باوندپور بخش مرکزی شهرستان شاه آباد .

۳۳۰ ک شمال خاوری شاه آباد - ۱ ک سنگتراش .

دشت - سردسیر - سکنه ۵۹ - شیعه - کردی فارسی .

آب از نهر کاشنبه - غلات چغندر قند حبوبات لبنیات - شغل زراعت مختصر گله داری - راه فرعی بشوسه دارد .

سر تخت - sar-taxt - ده از دهستان بیلوار بخش مرکزی شهرستان کرمانشاهان .

۸ ک خاور دیزگران - کنار راه مالرو به دینور .

کوهستانی - سردسیر - سکنه ۷۸۵ - شیعه - کردی فارسی .

آب از چشمه های متعدد - غلات حبوبات توتون لبنیات انگور مختصر میوه جات انگور آن در شهرستان کرمانشاه بخوبی معروف - سکنه آن علاقه و اطلاعات زیادی به نگاهداری و عمل آوردن درخترز دارند صنایع دستی زنان قالیچه گلیم جاجیم بافی است .

در ارتفاع ۱۹۵ متر واقع یکی از قراء ییلاقو - سردسیر دهستان بیلوار محسوب درو گندم آن در اواسط مرداد ماه صورت میگیرد . راه آن مالرو است .

تپه های از بنسایای ابنیه قدیم دارد .

سر تختگاه - sar-taxt-gâh - ده از بخش گوران شهرستان شاه آباد ۱۷ ک شمال گهواره - ۱ ک تختگاه حسین سلطان .

کوهستانی - سردسیر - سکنه ۷۵ - مسلمان - کردی فارسی .

آب از چشمه - محصول غلات حبوبات لبنیات صیفی توتون - شغل زراعت گله داری - راه فرعی تفنگچی به سنجایی از کنار آبادی میگذرد از تیره دانیلی هستند .

سر تازین - sar-tazin - ده کوچکی است از دهستان نشیر بخش بانه شهرستان سقز .

۲۴ ک شمال باختری بانه - ۳ ک جنوب باختری شوسه بانه به سردشت . کوهستانی - سردسیر - سکنه ۲۰ نفر .

سر تکالتو - sar-takaltu - ده از دهستان سرشیو بخش مرکزی شهرستان سقز .

۱۶ ک جنوب سقز ۳ ک ورنانی .

کوهستانی - سردسیر - سکنه ۵۰۰ - سنی - کردی .

آب از چشمه ورودخانه - محصول غلات لبنیات توتون مختصر میوه جات شغل زراعت و گله داری - راه مالرو .

سر تنگ - sar-tang - ده از دهستان ایوان بخش کیلان شهرستان شاه آباد .

۲۴ ک شمال باختر جوی زر - ۶ ک باختر شوسه شاه آباد و ایلام .

کوهستانی - گرمسیر - سکنه ۱۰۰۰ - شیعه - کردی فارسی .

آب از رودخانه کنگیر - محصول غلات برنج حبوبات توتون لبنیات - شغل زراعت و گله داری - چادر نشین زمستان به گرمسیر غربی ایوان و حدود سومار میروند

سر تنگ - sar-tang - ده از دهستان زنگوان بخش شیروان چرداول شهرستان ایلام ۱۵ ک جنوب چرداول - کنار راه اتومبیل رو زنگوان .

کوهستانی - سردسیر - سکنه ۷۵۰ - شیعه - کردی .

آب از چشمه - محصول غلات لبنیات حبوبات تریاک - شغل زراعت و گله داری .

سر تنگ بان پرور - sar-tang-bân-parvar - ده از دهستان دوستان بخش بدره شهرستان ایلام .

۹۵ ک خاور ایلام - کنار راه مالرو صیمره .

کوهستانی - گرمسیر - سکنه ۵۱۰۰ - شیعه - کردی .

آب از چشمه بهرام خانی - محصول غلات لبنیات حبوبات تریاک - شغل زراعت و گله داری .

سر تنگ بیجار - sar-tang-bijâr - ده از بخش چوار شهرستان ایلام .

۴۳ ک باختر چوار - ۴۵ ک باختر راه شوسه ایلام به شاه آباد .

کوهستانی - سردسیر - سکنه ۸۰ - شیعه - کردی .

آب از رودخانه - محصول غلات - شغل زراعت و گله داری - صنایع دستی قالی بافی - راه مالرو .

سر تنگ تلخ آب - sar-tang-talx-âb - ده از بخش چوار شهرستان ایلام .

۳۷ ک باختری چوار - ۳۶ ک باختر راه شوسه ایلام به شاه آباد .

کوهستانی - سردسیر - سکنه ۷۰ - شیعه - کردی .

آب از چشمه - محصول غلات - شغل زراعت و گله داری - صنایع دستی قالی بافی - راه مالرو .

سر تنگ حمام - sar-tang-hammâm - ده از دهستان ارکواز بخش چوار شهرستان ایلام .

۳ ک باختر چوار - ۳ ک باختر راه شوسه ایلام به شاه آباد .

کوهستانی - سردسیر - سکنه ۱۲۰ - شیعه - کردی و فارسی .

آب از چشمه - محصول غلات - شغل زراعت و گله داری صنایع قالی بافی - راه مالرو .

سر تپ آب - sartip-âbâd - ده از دهستان اسفند آباد بخش قروه شهرستان سنندج .

۷ ک جنوب قروه ۲ ک خاور و بیج .

کوهستانی - سردسیر - سکنه ۱۳۵ - سنی - کردی .

آب از چشمه - محصول غلات لبنیات - شغل زراعت و گله داری - صنایع دستی زنان قالیچه جاجیم گلیم بافی - راه مالرو .

سر تپ آب - sar-tap-âb - ده از دهستان میان دربند بخش مرکزی شهرستان کرمانشاهان .

۴۴ ك شمال باختر کرمانشاه - ۳ ك باختر شوسه سنندج .

دشت - سردسیر - سکنه ۱۷۰ - مسمان - کردی فارسی .

آب از رودخانه راز آور - غلات حبوبات چغندر قند تریاک توتوت میوه جات قلمستان صیفی - شغل زراعت - از طریق بگتاش آباد اتومبیل میتوان برد .

سر جامه شوران - sar-jâmê-curân - ده از دهستان درو فرامان بخش مرکزی شهرستان کرمانشاه نزدیکی جامه شوران قملا مخروطی است .

سر جمال - sar-jamâl - ده کوچکی است از دهستان سورسور بخش کامیاران شهرستان سنندج .

۷۴ ك شمال خاور کامیاران ۵ ك شمال باخرم - سکنه ۳۰ نفر .

سر جوب - sar-jub - ده مرکز دهستان عثمانوند بخش مرکزی شهرستان کرمانشاهان .

۴۰ ك جنوب خاوری کرمانشاه .

جلگه - سردسیر - سکنه ۴۲۰ - شیعه - لری کردی و فارسی .

آب از رودخانه علی بایوند - محصول غلات لبنیات تریاک حبوبات مختصر میوه جات - شغل زراعت گلهداری - راه مارو - تابستان از گردنه قادر مرز ماهیدشت اتومبیل میتوان برد . چند سال قبل ۱۰ خانوار آسوری از شاه آباد به این آبادی کوچانده شده اند .

دو يك کیلومتری سرجوب در تنگ رستم سنگ زرگی بین راه است که اطافتی در آن حجاری شده و بستنگ رستم مشهور است .

سر جوب پ - ده از دهستان جلالوند بخش مرکزی شهرستان کرمانشاهان . ۴۰ ك جنوب کرمانشاه - ۴ ك چنار .

کوهستانی - سردسیر - سکنه ۲۰۰ - شیعه - لری کردی فارسی .

آب از رودخانه تنگ رستم مشهور بجزمان - غلات لبنیات تریاک زرت شغل زراعت گلهداری تهیه هیزم ذغال - راه مارو . در دوحمل نزدیک بهم واقع به سرجوب علیا و سفلی مشهور اند .

سر چشمه - sar-Çacme - ده از دهستان زنگوان بخش شیروان چرداول شهرستان ایلام .

۱۰ ك جنوب چرداول - کنار راه اتومبیل رو زنگوان .

کوهستانی - سردسیر - سکنه ۴۰۰ - شیعه - کردی .

آب از چشمه - محصول غلات لبنیات تریاک حبوبات - شغل زراعت و گلهداری .

سر چشمه - بنام قدیم آن باش بلاغ مراجعه شود .

سر چقا - sar-Çeqâ - ده از دهستان کمازان شهرستان ملایر . ۴۸ ك جنوب شهر ملایر - ۳۶ ك جنوب راه شوسه ملایر به اراک .

کوهستانی - سردسیر - سکنه ۳۲۳ - شیعه - فارسی .

آب از چشمه - محصول غلات دیمی و آب - شغل زراعت - صنایع دستی زنان قالی بافی - راه مارو .

سر چقا - ده از دهستان حومه بخش کرند شهرستان شاه آباد .

۶ ك جنوب کرند - ۲/۵ ك گلودانه خور .

دشت - سردسیر - سکنه ۲۳۰ - مسلمان - کردی فارسی .

آب از چشمه ورودخانه کرند - غلات چغندر قند صیفی لبنیات - شغل زراعت گلهداری - تابستان اتومبیل میتوان برد .

سر چم - sar-Çam - ده از دهستان ماهیدشت بالا بخش مرکزی شهرستان کرمانشاهان .

۲۴ ك جنوب باختری کرمانشاه - ۶ ك جنوب قیماس .

دامنه - سردسیر - سکنه ۷۵ - شیعه - کردی فارسی .

آب از چشمه - غلات دیم لبنیات - شغل زراعت گلهداری - راه مارو .

سر چم - ده از دهستان میاندر بند بخش مرکزی شهرستان کرمانشاهان .

۶۸ ك شمال باختری کرمانشاه - ۲ ك باختر شوسه سنندج .

دشت - سردسیر - سکنه ۵۰ نفر .

سر چم - ده کوچکی است از دهستان نیلوار بخش کامیاران شهرستان سنندج .

۶ ك جنوب باختری کامیاران - سکنه ۵۰ نفر .

سر چم ده هارون - sar-Çam-deh-hârun - ده از دهستان چوار شهرستان ایلام .

۴۰ ك شمال باختری چوار - ۳۰ ك شمال باختر راه شوسه ایلام به شاه آباد .

کوهستانی - سردسیر - سکنه ۱۱۰ - شیعه - کردی .

آب از چشمه - محصول غلات - شغل زراعت گلهداری - صنایع دستی قالی بافی - راه مارو .

سر چم لو - sar-Çamlu - ده از بخش چوار شهرستان ایلام .

۳۶ ك شمال باختری چوار - ۳۶ ك باختر شوسه ایلام به شاه آباد .

کوهستانی - سردسیر - سکنه ۱۲۰ - شیعه - کردی .

آب از چشمه - محصول غلات - شغل زراعت و گلهداری - صنایع دستی قالی بافی - راه مارو .

سر چی - sarÇi - ده از دهستان زاوه رود بخش کامیاران شهرستان سنندج .

۳۶ ك شمال باختر کامیاران - ۲ ك خاور طای .

کوهستانی - سردسیر - سکنه ۶۲۰ - سنی - کردی .

آب از چشمه - محصول میوه جات لبنیات مختصر - شغل باغبانی گلهداری - راه مارو - دبستان دارد .

سر سخ آب - sorx-âb - ده از دهستان مهربان بخش کبودر اهنک شهرستان همدان .

۸۳ ك شمال باختری قصبه کبودر اهنک - ۸ ك شمال اکنلو .

کوهستانی - سردسیر - سکنه ۳۱۲ - شیعه - ترکی .

آب از قنات - محصول غلات دیم جزئی انگور لبنیات - شغل زراعت و گله داری - صنایع دستی زنان قالی بافی - راه مارلوتا باستان از اکتلو اتومبیل میتوان برد .

سرخ آباد - sorx-âbâd - ده از دهستان چهار بلوک بخش سیمینه رود شهرستان همدان .

۱۱ ک خاور همدان - ۵ ک شمال شوسه همدان بملایر .

تپه ماهور - سردسیر - سکنه ۱۰۳۴ - شیعه - ترکی و فارسی .

آب از رودخانه قوری چای و قنات - محصول انگور غلات لبنیات قلمستان حبوبات - شغل زراعت گله داری - سنگ تراشی صنایع دستی زنان قالی بافی .

دبستان و راه فرعی بشوسه دارد . از ارتفاعات مجاورده سنگ ساختمان استخراج و به شهر حمل میشود .

سرخ دره - sorx-dare - ده کوچکی است از دهستان جوانرود بخش پاوه شهرستان سنندج .

۴۹ ک جنوب خاوری پاوه - ۱ ک جنوب قلعه جوانرود .

کوهستانی - سردسیر - سکنه ۱۶ نفر .

سرخک - sorxak - ده از دهستان برزه چنار بخش سنجابی شهرستان کرمانشاهان .

۳۰ ک جنوب کوزران - ۲ ک هاشقان .

کوهستانی - سردسیر - سکنه ۳۰۰ - مسلمان - کردی فارسی .

آب از چشمه - محصول غلات مختصر میوجات حبوبات دیم لبنیات توتون - شغل زراعت گله داری - راه مارلوزمستان گله داران گرمسیر حدود نفت شاه میروند .

سرخ کند - sorx-kand - ده از دهستان بالا شهرستان نهاوند .

۱۳ ک جنوب شهر نهاوند - ۲ ک جنوب راه شوسه نهاوند بملایر و بروجرد .

دامنه - سردسیر - سکنه ۲۹۰ - شیعه - کردی و فارسی .

آب از رودخانه - محصول غلات تریاک توتون میوجات سقز لبنیات - شغل زراعت و گله داری - راه مارلو .

سرخ گول - sorx-kul - ده از دهستان کلاترزان بخش رزآب شهرستان سنندج .

۱۸ ک شمال خاور رزآب - ۱۲ ک جنوب شوسه مریوان سنندج .

کوهستانی - سردسیر - سکنه ۲۵۰ - سنی - کردی .

آب از رودخانه و چشمه - محصول غلات گردو لبنیات توتون - شغل زراعت گله داری و ذغال فروشی - راه مارلو - گاهی جذامی دیده شده .

سرخلج - sar-xalaj - ده از دهستان خزل شهرستان نهاوند .

۵۰ ک باختر شهر نهاوند - ۱۸ ک جنوب آران .

کوهستانی - سردسیر - سکنه ۳۹۳ - شیعه - لری و فارسی .

آب از رودخانه - محصول غلات آبی - توتون تریاک کثیرا لبنیات شغل فلاحت و گله داری - راه مارلو .

ایل ترکشوند در تابستان برای تمایف احشام باین ده می آیند .

سرخ لیجه - sorx-lije - ده از دهستان فارسینج بخش اسدآباد شهرستان همدان .

۳۸ ک جنوب باختری قصبه اسدآباد - ۳ ک جنوب فارسینج ؛

کوهستانی - سردسیر - سکنه ۱۳۶ - شیعه - کردی - فارسی .

آب از رودخانه - محصول غلات لبنیات - صیفی توتون عسل - شغل زراعت و گله داری - صنایع دستی زنان قالی بافی - راه مارلو .

سرخم - sar-xom - ده از دهستان بیلوار بخش مرکزی شهرستان کرمانشاهان .

۲۷ ک شمال خاوری دیزگران - ۶ ک سامله .

کوهستانی - سردسیر - سکنه ۱۹۵ - شیعه - سنی - کردی فارسی .

آب از چشمه - محصول غلات حبوبات دیم لبنیات - شغل زراعت قالیچه جاجیم گلیم بافی - راه مارلو - تابستان از طریق سنقر - گل سفید اتومبیل میتوان برده .

در کوه بهلول مجاور این آبادی غاری وجود دارد میکوبند داخل غار خوش و آثار حجاری دیده میشود .

سرخوند - sorxvand - ده از دهستان ۳ بخش هرسین شهرستان کرمانشاهان .

۲۵ ک جنوب باختری هرسین - ۳ ک کره بان .

کوهستانی - سردسیر - سکنه ۱۳۷ - شیعه - کردی فارسی .

آب از چشمه - محصول غلات حبوبات تریاک - شغل زراعت - راه مارلو

سرخه توت - sorxe-tut - ده از دهستان زاوه رود بخش رزآب شهرستان سنندج .

۲۸ ک جنوب خاور رزآب - ۸ ک شمال باختر بالکان .

کوهستانی - سردسیر - سکنه ۳۵۰ - سنی - کردی .

آب از چشمه ها - محصول غلات توتون میوجات سقز لبنیات - شغل زراعت گله داری - راه مارلو .

سرخه توت - sorxe-tut - ده از دهستان سور سور بخش کامیاران شهرستان سنندج .

۳۰ ک شمال خاور کامیاران - ۵ ک خاور شوسه کرمانشاه به سنندج .

کوهستانی - سردسیر - سکنه ۳۳۸ - سنی - کردی .

آب از چشمه - محصول غلات توتون لبنیات - شغل زراعت گله داری - راه مارلو .

سرخه جوب - sorxe-jub - ده از دهستان بیلاق بخش قروه شهرستان سنندج .

۶ ک خاور سنندج - ۱۲ ک شمال خاوری دهکلان .

دشت - سردسیر - سکنه ۲۲۰ - سنی - کردی .

آب از چشمه - محصول غلات لبنیات - شغل زراعت و گله داری - صنایع دستی قالیچه جاجیم گلیم بافی

سر خه دزج - sorxe-dezaj - ده از دهستان کلانرزان بخش حومه شهرستان سنندج .

۶ ک شمال سنندج - ۳ ک شمال شوسه سنندج بمر بوان .

کوهستانی - سردسیر - سکنه ۳۴۰ - سنی - کردی فارسی .

آب از چشمه - محصول صیفی میوجات غلات - شغل زراعت - راه از طریق شوسه سنندج به مریوان اتومبیل میتوان برد .

سر خه دهه - sorxe-deh - ده از دهستان باباجانی بخش ثلاث شهرستان کرمانشاهان .

۴ ک خاورده شیخ

کوهستانی - گرمسیر - سکنه ۳۰۰ - سنی - کردی .

آب از چشمه - محصول غلات حبوبات لبنیات مختصر میوجات

شغل زراعت گله داری - راه مالرو - ساکنین از طایفه باباجانی هستند

سر خه دهه - ده از دهستان ۳ بخش هرسین شهرستان کرمانشاهان

۲۰ ک جنوب باختر هرسین - ۱ ک خاور رودخانه گاماسیاب

دامنه - سرد معتدل - سکنه ۵۵ - شیعه - کردی فارسی .

سر خه دیزه - sorxe-dize - ده از دهستان حومه بخش کزند شهرستان شاه آباد .

۲۳ ک شمال باختری کزند - کنار شوسه کزند به قصر شیرین .

کوهستانی - سرد معتدل - سکنه ۳۰۰ - مسلمان - کردی فارسی .

آب از چشمه و زه آب رودخانه محلی - محصول غلات دیم لبنیات - قهوه خانه ای سر راه شوسه و پاسگاه ژاندارمری دارد .

سر خه لیجه - sorxe-lije - ده کوچکیست از دهستان پامین شهرستان نهاوند .

۱۰ ک جنوب باختری شهر نهاوند - سکنه ۴۰ نفر .

سر خه لیزه - sorxe-lize - ده از دهستان حومه بخش مرکزی شهرستان کرمانشاه .

۹ ک شمال کرمانشاه - جنوب شوسه کرمانشاه به سنندج .

دامنه - سردسیر - سکنه ۱۵۰ - شیعه - کردی فارسی .

آب از سراب طاق بستان - محصول غلات حبوبات چغندر قند مختصر میوجات - شغل زراعت گله داری

باینده سرخه لیزه نیز میکوبند .

سر خه مهری - sorxe-mehri - ده از دهستان چمچمال بخش صخره شهرستان کرمانشاهان .

۱۲ ک باختر صخره - ۳ ک جنوب شوسه کرمانشاه بهمدان .

دشت - سرد معتدل - سکنه ۱۰۵ - شیعه - کردی فارسی .

آب از رودخانه گاماسیاب - محصول غلات تریاک حبوبات قلمسات توتون شغل زراعت - تابستان اتومبیل از طریق فراش میتوان برد .

سر خه میری - sorxe-miri - ده از دهستان گیلان بخش گیلان شهرستان شاه آباد .

۱ ک جنوب خاوری گیلان - ۱ ک شوسه گیلان شاه آباد .

دشت - گرمسیر مالاریائی - سکنه ۱۶۰ - شیعه - کردی فارسی .

آب از سراب گیلان - محصول غلات برنج حبوبات پنبه صیفی توتون تریاک لبنیات - شغل زراعت گله داری از طایفه کلهر هستند .

سر د آب - sardâb - ده کوچکیست از دهستان پشت آربا با بخش بانه شهرستان سقز .

۲۴ ک جنوب باختری بانه - ۳ ک مرز عراق سکنه ۵ نفر

سر د ار - sardâr - ده از دهستان ماهیندشت بالا بخش مرکزی شهرستان کرمانشاه .

۱۸ ک جنوب کرمانشاه - ۳ ک باختر سرونو

دامنه - سردسیر - سکنه ۲۸۰ - شیعه کردی .

آب از چشمه محصول غلات دیم لبنیات - شغل زراعت گله داری عده از طایفه شبانکار در این محل ساکن زمستان به گرمسیر میروند .

راه مالرو - تابستان از طریق کانی کبود اتومبیل میتوان برد .

سر دار آباد - sardâr-âbâd - ده از دهستان حاجیلو بخش کبود اهنک شهرستان همدان .

۹ ک شمال باختری قصبه کبود اهنک - ۳ ک باختر راه اتومبیل رو کبود اهنک به مهربان .

چلگه - سردسیر - سکنه ۶۱۵ - شیعه - ترکی .

آب از قنات - محصول غلات انگور لبنیات صیفی - شغل زراعت و گله داری صنایع دستی زنان قالی بافی - راه در تابستان اتومبیل رو .

سر دار آباد - ده از دهستان چمچمال بخش صخره شهرستان کرمانشاهان ۱۵ ک باختر صخره - ۲ ک شمال شوسه کرمانشاه بهمدان .

دشت - سرد معتدل - سکنه ۹۵ - شیعه - کردی فارسی .

آب از رودخانه گاماسیاب - محصول غلات برنج توتون چغندر قند تریاک حبوبات - شغل زراعت - راه فرعی .

سر رود - sard-rud - نام یکی از دهستانهای بخش رزن شهرستان همدان . این دهستان در شمال بخش واقع حدود و مشخصات آن بشرح زیر است .

حدود از طرف شمال بدهستان بزین رود بخش قیدار شهرستان زنجان از طرف خاور بدهستان خرقان غربی بخش آوج شهرستان قزوین -

از جنوب خاور دهستان درجزین بخش رزن - از جنوب بدهستان حاجیلو بخش کبود اهنک - از باختر بدهستان مهربان بخش کبود اهنک .

وضع کلی طبیعی - قسمت مرکزی دهستان دشت مرتفعی که بیش از ۱۸۵۰ متر از سطح اقیانوس ارتفاع دارد - کوههای خرقة غربی در شمال -

کوه بقاتی در شمال باختر و کوه قرخ قویرق در جنوب خاور دهستان واقع شده - ارتفاع بلندترین قله کوه خرقان در شمال آبادی جربانلوا این دهستان

۲۶۸۷ متر - ارتفاع بلندترین قله کوه بقاتی ۲۸۰۶ متر و بلندترین قله کوه قرخ قویرق ۳۴۰۰ متر از سطح دریا مرتفع تر است .

رودخانه دمق معروف به سرد رود از ارتفاعات شمالی دهستان سرچشمه میگیرد و بدهستان حاجیلو منتهی میگردد .

آب هوای دهستان سردسیر سالم - آب قراء آن از قنات و زه آب رودخانه

سر دم - sar-dom - ده از بخش روانسر شهرستان سنندج .
 ۲ ک خاور روانسر - ۲ ک خاور راه اتومبیل رو روانسر به کرمانشاه .
 دامنه - سردسیر - سکنه ۲۰۰ - سنی - کردی .
 آب از چشمه - محصول غلات دیم لبنیات - شغل زراعت و گلهداری - راه
 مارو - اتومبیل میتوان برد .
سر دوران - sar-durân - ده از دهستان پاتین شهرستان نهاوند
 ۱۰ ک باختر شهر نهاوند - کنار رودخانه تازه ناب .
 دشت - سردسیر - سکنه ۲۸۰ - شیعه - لری فارسی .
 آب از رودخانه - محصول غلات لبنیات توتون تریاک حبوبات - شغل زراعت
 و گلهداری - راه مارو - باین دهر سرونان نیز میگویند .
سر دوش - sar-duc - ده از دهستان ویسه بخش مریوان شهرستان
 سنندج .
 ۱۲ ک باختر دژ شاهپور - ۴ ک باختر کانی سانان .
 کوهستانی - سردسیر - سکنه ۲۵۰ - سنی - کردی .
 آب از چشمه و قنات - محصول غلات حبوبات لبنیات توتون - شغل زراعت
 گلهداری - راه مارو .
سر دوکانه - sar-dokâne - ده از دهستان درو فرمان بخش مرکزی
 شهرستان کرمانشاهان .
 ۲۹ ک جنوب خاوری کرمانشاه - ۱ ک بلین .
 کوهستانی - سردسیر - سکنه ۹۶ - شیعه - کردی فارسی .
 آب از چشمه - محصول غلات حبوبات لبنیات - شغل زراعت گلهداری -
 راه مارو .
سر دهلق - sar-dehlaq - ده از دهستان خدا بنده لو بخش صحنه
 شهرستان کرمانشاهان .
 ۸ ک شمال صحنه - کنار راه مارو صحنه به سنقر .
 کوهستانی - سردسیر - سکنه ۱۴۷ - شیعه - کردی فارسی .
 آب از رودخانه محلی و چشمه - محصول غلات آبی دیمی قلمستان حبوبات
 میوجات - شغل زراعت - راه مارو .
سر رود - sar-rud - ده از دهستان جوانرود بخش پاوه
 شهرستان سنندج .
 ۴۴ ک جنوب خاور پاوه - ۲ ک جنوب راه اتومبیل رو کرمانشاه به پاوه
 کوهستانی - سردسیر - سکنه ۱۹۸ - سنی - کردی و فارسی .
 آب از چشمه - محصول غلات توتون لبنیات - شغل زراعت گلهداری -
 راه مارو .
سر ریز - sar-riz - ده از دهستان زاوه رود بخش رزاب شهرستان
 سنندج .
 ۰ ک جنوب خاور رزاب - ۹ ک شمال خاور پالنگان .
 کوهستانی - سردسیر - سکنه ۲۳۲ - سنی - کردی .
 آب از چشمه - محصول غلات لبنیات میوجات بنه سنقر - شغل زراعت و
 گلهداری - راه مارو .

تأمین میشود - محصول عمده غلات حبوبات لبنیات است - راه شوسه
 ندارد ولی بواسطه مسطح بودن اراضی از قصبه وزن و کبودراهنک در
 فصل غیر بارانی اتومبیل رفت آمد می نماید .
 مرکز دهستان قصبه دمی است که دارای ۳۲۰ نفر سکنه است
 دهستان سردرود از ۵ آبادی بزرگ و کوچک تشکیل شده سکنه آن در
 حدود ۳ هزار نفر قراء مهم دهستان از حیث کثرت سکنه عبارت است از
 بابانظر - گاوسوار - قایش چورمق - چایان - و فس - سلطان آباد - غیر چه
 قادر خلیج .
 زبان مادری ساکنین دهستان ترکی و مذهب مسلمان شیعه اثنی عشری است
سر دره - sar-dare - ده از دهستان چهار بلوک بخش سیمینه رود
 شهرستان همدان .
 ۴ ک جنوب خاوری همدان - ۹ ک جنوب شوسه همدان به ملایر .
 کوهستانی - سردسیر - سکنه ۴۴ - شیعه - ترکی فارسی .
 آب از چشمه - محصول غلات لبنیات - شغل زراعت گلهداری - صنایع دستی
 زنان قالی بافی - راه مارو .
سر دره - ده از دهستان سرشیو بخش مرکزی شهرستان سنقر .
 ۳۳ ک جنوب خاوری سنقر - ۳ ک جنوب خاور رنکریژان .
 کوهستانی - سردسیر - سکنه ۲۴۰ - سنی - کردی .
 آب از چشمه و رودخانه - محصول غلات لبنیات حبوبات توتون - شغل
 زراعت و گلهداری - راه مارو - دبستان دارد .
سر دره - ده از دهستان کلیانی بخش سنقر کلیانی شهرستان کرمانشاهان
 ۲۰ ک جنوب باختری سنقر - ۱۳ ک باختر شوسه سنقر کرمانشاه .
 دامنه - سردسیر - سکنه ۱۲۰ - شیعه - کردی فارسی .
 آب از چشمه - محصول غلات حبوبات تریاک توتون - شغل زراعت - قالیچه
 جاجیم پلاس بافی - راه مارو .
سر دره - ده کوچکی است از دهستان خزل شهرستان نهاوند .
 ۳۰ ک شمال باختری شهر نهاوند - ۴ ک علیای گیوکی - سکنه ۴۰ نفر
سر دره قبادی - sar-dare-qobâdi - ده از دهستان فعله کزی
 بخش سنقر کلیانی شهرستان کرمانشاهان .
 ۳۰ ک شمال سنقر - ۸ ک بشیر آباد .
 کوهستانی - سردسیر - سکنه ۱۱۵ - شیعه - کردی فارسی .
 آب از چشمه - محصول غلات حبوبات تریاک توتون قلمستان - شغل
 زراعت - قالیچه جاجیم پلاس بافی - راه مارو .
سر دره شله - sar-dactele - ده از دهستان درو فرمان بخش مرکزی
 شهرستان کرمانشاهان .
 ۲۷ ک جنوب خاوری کرمانشاه - ۲ ک جنوب دشته .
 کوهستانی - سردسیر - سکنه ۷۸ - شیعه - کردی و فارسی .
 آب از چشمه - محصول غلات حبوبات لبنیات - شغل زراعت و گلهداری -
 راه مارو .

سر زامله - sar-zâmele - ده از دهستان بیلوار بخش مرکزی شهرستان کرمانشاهان .

۱۶ ک جنوب خاوری مرزبانی - ۱۶ ک زامله .

کوهستانی - سردسیر - سکنه ۱۱۵ - شیعه - کردی فارسی .

آب از چشمه - محصول غلات حبوبات صیفی لبنیات - شغل زراعت - گلیم جاجیم بافی - راه مالرو .

سرزل - sar-zel - نام محلی است در پشت تنگ زهاب که طایفه ایلیاس کوران زمستان در آن محل زراعت و مرتع چری نمود و تابستان حدود مزرعه میرحصار پشت تنگ میروند در حدود ۵۰ نفر هستند .

سر سگاز - sar-segâz - ده از دهستان قلعه کری بخش سنقر کابایی شهرستان کرمانشاهان .

۱۶ ک خاور سنقر - ۶ ک شمال راه عمومی سنقر اسدآباد .

کوهستانی - سردسیر - سکنه ۳۷۵ - شیعه - کردی فارسی .

آب از قنات و چشمه - محصول غلات حبوبات میوه جات تریاک پنبه - شغل زراعت - صنایع دستی زنان قالیچه پلاس جاجیم بافی - راه نرعی - دبستان دارد .

سر سوئنج - sar-sovenj - ده از دهستان سبدلو بخش بانه شهرستان سقز .

۱۵ ک شمال خاوری بانه - ۲ ک خاور شوسه سقز به بانه .

کوهستانی - سردسیر - سکنه ۸۵ - سنی - کردی .

آب از چشمه - محصول غلات توتون گرانگبین مازوج کتیرا - شغل زراعت گله داری تهیه زغال وهیزم - راه مالرو .

سر سوی - sar-suy - ده کوچکی است از دهستان زاوه رود بخش حومه شهرستان سنندج .

۱۸ ک جنوب باختر سنندج و شمال باختر شوسه سنندج به کرمانشاه . سکنه ۳۰ نفر .

در دو محل بقاصله ۳ کیلومتر واقع سر سوی بالا و پایین نامیده میشود **سر سیف** - sar-seyf - ده از دهستان سرشیو بخش مرکزی شهرستان سقز .

۱۶ ک جنوب سقز - ۶ ک شمال باختر قشلاق بل .

کوهستانی - سردسیر - سکنه ۸۰ - سنی - کردی .

آب از چشمه - محصول غلات لبنیات و توتون - شغل زراعت و گله داری راه مالرو .

سر شیلازه - sar-cilâne - ده از دهستان بیلوار بخش کامیاران شهرستان سنندج .

۱۸ ک باختر کامیاران - ۶ ک جنوب کوره دره .

کوهستانی - سردسیر - سکنه ۸۵ - سنی - کردی .

آب از چشمه - محصول غلات لبنیات - شغل زراعت و گله داری - راه مالرو .

سر شیو - sar-civ - نام یکی از دهستانهای چهارگانه بخش مرکزی شهرستان سقز .

این دهستان در جنوب بخش مرکزی سقز و جنوب شهر واقع شده محدود است از طرف شمال به دهستان گل تپه فیض الله بیگی . از طرف خاور به دهستان خور خوره . از باختر به دهستان میرده از جنوب بکشور عراق (خطالرأس ارتفاعات شمالی دره شیلر حد طبیعی بین کشور عراق و شهرستان سقز محسوب میشود) .

وضع طبیعی - منطقه ایست کوهستانی و قسمتهای جنوبی دهستان هر قدر به مرز ایران عراق نزدیکتر شویم پرشیبتر و کوهها سنگیست .

رودخانه جغتواز دره های متعدده دهستان سر چشمه گرفته بطرف شمال جاری میگردد . هوای دهستان سردسیر کامل . زمستان از اول آذر شروع شده تا آخر فروردین ادامه دارد بواسطه کثرت برف گاهی راههای بین قراء مسدود میشود .

مرتفعترین قله کوهستانی در قسمت جنوب دهستان واقعه و خطالرأس آنها مرز ایران و عراق محسوب میگردد . بلندترین قله کوههای مرز کوه کوتاه رش میباشد که ۲۷۶۹ متر از سطح دریا مرتفعتر است .

در قسمت مرکز دهستان کوه مشهور برانان و نکه روز واقع شده ارتفاع قله این دو کوه ۲۶۳۸ و ۲۵۰۷ متر است .

گود ترین نقطه دهستان آبادی درگاه سلیمان واقع در انتهای شمالی دهستان کنار رودخانه جغتو میباشد که ۱۳۴۲ متر از سطح دریا مرتفعتر است .

رودخانه جغتوچای یا زرنه رود در این دهستان از شعب زبر تشکیل میگردد .

۱ - شعبه اصلی جغتو از ارتفاعات آکجه و گوکجه و طراق تپه سر چشمه میگیرد ۲ - شعبه ای از گردنه ها کوهکان ۳ - رودخانه هر میدول ۴ - رودخانه بیان دره ۵ - رودخانه چم صالح .

رودخانه های مذکور در حدود تشلابل یکی شده بطرف شمال جاری در حدود شمال آبادی درگاه سلیمان از این دهستان خارج وارد دهستان گل تپه میگردد .

قراء دهستان در کنار شعبات متعدد رودخانه مذکور واقع شده و از آب آن استفاده می نمایند موقع طغیان بهار و در تابستان آب آن بسیار کم و گاهی در سالهای خشکسالی خشک میشود . راههای بین قراء دهستان مالرو تا کنون اتومبیل برده نشده است .

این دهستان از ۴۸ آبادی تشکیل شده سکنه آن در حدود ۱۲ هزار نفر و قراء مهم آن بشرح زیر است . کس نران - هیجانان کانی کبود - سر تکلو - گوره قلعه - چوشن - رنگه ربوان .

سر شیو - نام یکی از دهستانهای مهم بخش مریوان شهرستان سنندج است . سر شیو بزبان کردی یعنی بالا بلندبها و بهین ترتیب است قراء دهستان در منطقه کوهستانی پرشیب واقع شده هوای آن سردسیر سالم است .

حدود دهستان از شمال به ارتفاعات جنوبی پیشرفنگی شیلر (مرز ایران

هوای دهستان گرم آب از چشمه و چاه - محصول عمده غلات حبوبات برنج لبنیات است.

این دهستان از آبادی تشکیل شده جمعیت دائمی آن در حدود ۱۵۰ نفر و قراء مهم آن بشرح زیر است :

تپه رش - چفته - باویسی - باویسی سرداراکرم .

زمستان در حدود ۷۰۰ خانوار از ایل ولد بیگی در این دهستان ساکن به تعلیف احشام و زراعت اشتغال دارند.

سر قلعه - ده از دهستان قراتوره بخش دیواندره شهرستان سنندج . ۱ ک خاوردیواندره - ۵ ک شمال رودخانه قزل اوزان .

کوهستانی - سردسیر - سکنه ۲۵۰ - سنی - کردی ، آب از رودخانه و چشمه - محصول غلات حبوبات لبنیات - شغل زراعت و گله داری - راه مالرو .

سر قلعه - ده مرکز دهستان سرفله و ولد بیگی گرمسیری بخش ثلاث شهرستان کرمانشاهان .

۳۰ کیلومتری شمال باختری سرپل ذهاب - ۱۲ کیلومتری باویسی ۸ کیلومتری تپله کوه که هر دو در کنار مرز ایران و عراق واقع شده اند موقعیت طبیعی دشت - هوا گرمسیر - سکنه ۱۰۰ نفر زمستان در حدود یکصد خانوار چادر نشین که از بیلاق مراجعت نموده اند در اطراف این ده ساکن میشوند - مذهب مسلمان سنی - زبان مادری کردی مختصر فارسی میدانند.

آب از چشمه - محصول غلات حبوبات برنج لبنیات - شغل زراعت و گله داری - راه فرعی سرپل ذهاب دارد جز در مواقع بارانی و گل لای زیاد اتومبیل رفت و آمد مینماید.

آثار قلعه خرابه قدیمی در روی کوه مجاور آبادی دیده میشود.

سر قوئل - sar-qul - ده کوچکی است از دهستان شوی بخش بانه شهرستان سنندج .

۱۰ ک شمال بانه - ۲ ک شمال باختر شوی - سکنه ۲۵ نفر .

سر کاریز - sar-kâriz - دهستان گاورود بخش کامیاران شهرستان سنندج .

۵ ک شمال خاور کامیاران - ۸ ک شمال خاور کوما بین .

کوهستانی - سردسیر - سکنه ۱۹۲ - سنی - کردی .

آب از چشمه - محصول غلات لبنیات - شغل زراعت گله داری - راه مالرو **سرکان** - serkân - قصبه از دهستان کرزان رود شهرستان تویسرکان ۷ ک شمال تویسرکان - ۳ ک شمال آرتیمان .

کوهستانی - سردسیر - سکنه ۲۵۳۸ - شیعه - فارسی .

آب از رودخانه محلی که از کوه الووند سر چشمه میگردد - محصول غلات حبوبات انواع میوهجات چوب - شغل زراعت - راه مالرو مقبره ابوالحسن سردار عرب که هنگام حمله بایران بدست سپاهیان فیروزان سردار ایرانی کشته شده در این قصبه است .

در فصل بهار و تابستان محل تعلیف احشام ایل ترکاشوند میباشد .

عراق) از طرف شمال خاور بدهستانهای خورخور و گلپایگی - از خاور دهستان کلاترزان از جنوب امتداد شوسه سنندج به میوان از باختر دهستان مرکزی .

راههای بن قراء مالرو با شیب تند و ارتفاعات آن پوشیده از اشجار جنگلی است . محصول عمده دهستان غلات لبنیات و استفاده از محصولات طبیعی است از آبادی تشکیل شده جمعیت آن در حدود ۴۵۰۰ نفر و قراء مهم آن بشرح زیر است .

گوبله - گله - روشده - عصر آباد - قطوند .

سر طایره - sar-tâvire - ده از بخش ثلاث شهرستان کرمانشاهان .

۶ ک شمال باختر ده شیخ جنوب رودخانه گردی قاسمان .

کوهستانی - گرمسیر - سکنه ۱۰۰ - سنی - کردی . آب از رودخانه گردی قاسمان - محصول غلات حبوبات لبنیات - شغل زراعت گله داری - راه مالرو - ساکنین از طایفه باباجانی هستند .

سر فیروز آباد - sar-firuz-âbâd - نام بلوکی است از دهستان ماهیدشت بالا بخش مرکزی شهرستان کرمانشاهان .

این بلوک در قسمت علیای ماهیدشت و اطراف سراب فیروز آباد واقع شده از چهارده آبادی بزرگ و کوچک تشکیل میگردد . قراء مهم آن عبارتند از فیروز آباد - سراب فیروز آباد - سامله .

مذهب اکثر سکنه این بلوک مسلمان و زبان مادری کردی لکی است .

سر قل - sar-qal - ده از دهستان اسفند آباد بخش قروه شهرستان سنندج .

۱۲ ک جنوب خاور قروه - ۷ ک جنوب شوسه همدان به قروه . کوهستانی - سردسیر - سکنه ۱۷۰ - سنی - کردی .

آب از چشمه - محصول غلات توتون حبوبات لبنیات صیفی کاری - شغل زراعت گله داری - صنایع دستی قالیچه جاجیم گایم بافی - راه مالرو تابستان از راه پلوسرکان اتومبیل میتوان برد .

سر قلعه - sar-qal'e - نام یکی از دهستانهای بخش ثلاث شهرستان کرمانشاه همچنین نام ده مرکز دهستان است .

این دهستان در شمال باختری سرپل ذهاب بین جیکران - از گله و کشور عراق واقع شده ارتفاعات تپله کوه و شلواردرد که خط الرأس آنها مرز ایران و عراق است در باختر و ارتفاعات باغ کوه و سلمانه در خاور دشت سرقلعه را محصور نموده اند (دشت سرقلعه بطول ۱۲ و عرض ۳ الی ۴ کیلومتر است) ارتفاع قله تپله کوه ۷۵۰ متر و قله شلواردرد ۹۴۵ متر و ارتفاع کوه سلمانه ۹۰۳ متر است .

رودخانه هواسان یا الباسان در شمال دهستان از کنار آبادیهای باویسی گذشته در کشور عراق برودخانه دیاله منتهی میگردد .

دارای ۱ دبستان، ۱ مسجد، ۱۰ باب‌دکان از جمله ۲ باب‌نجاری میباشد
یکی از تصبات مهم و خوش‌آب و هوای تویسرکان بوده و میوه‌جات آن
بغور کالیفرنیا خشک و تهیه شده بخارج حمل میشود.

سر کران - sar-kerân - ده‌ازدهستان اورامان لهون بخش پاوه
شهرستان سنندج.

۶ ک جنوب پاوه - کنار راه اتومبیل‌رو پاوه به روانسر.

کوهستانی - معتدل - سکنه ۷۵۰ - سنی - کردی.

آب از رودخانه چشمه و قنات - محصول غلات توتون گردو میوه‌جات
لبنیات - شغل زراعت گلهداری مکاری - راه اتومبیل‌رو.

سر کشکامیر - sar-kackamir - ده‌ازدهستان بیلوار بخش
شهرستان کرمانشاهان.

۱۳ ک شمال دیزگران - ۴ ک شمال کشکامیر.

کوهستانی - سردسیر - سکنه ۲۰۰ - سنی - کردی فارسی.

آب از چشمه - محصول غلات حبوبات لبنیات - شغل زراعت - صنایع
دستی قالیچه‌جاییم گلیم بافی - راه‌مارو.

سر کل - sar-kaI - ده‌کوچکیست از دهستان بالک بخش مریوان
شهرستان سنندج.

۱۴ ک جنوب خاور دژ شاهپور - ۸ ک خاور اتومبیل‌رو مریوان به زرآب.

کوهستانی - سردسیر - سکنه ۴۰۰ نفر.

سر کن - sar-kan - ده‌ازدهستان خالصه بخش مرکزی شهرستان
کرمانشاهان.

۳۰ ک شمال باختر کرمانشاه - کنار رودخانه قره‌سو.

دشت - سردسیر - سکنه ۸۴ - شیعه - کردی فارسی.

آب از قره‌سو - محصول غلات دیمی لبنیات - شغل زراعت - راه‌مارو
در فصل خشکی از راه کربلاغها اتومبیل میتوان برد.

سر لاه - sar-lah - ده‌ازدهستان سردرود بخش رزن شهرستان همدان

۱۹ ک شمال باختر رزن - ۲ ک اتومبیل‌رو سلطان آباد بدمق.

جلگه - سردسیر - سکنه ۲۲۷ - شیعه - ترکی.

آب از رودخانه کلیود - محصول غلات انگور لبنیات - شغل زراعت و
گله‌داری - راه اتومبیل‌رو.

سر ماهج - sar-mâj - ده‌ازدهستان ۴ بخش هرسین شهرستان
کرمانشاهان.

۱۲ ک شمال باختر هرسین از راه گردنه خرخر - ۸ ک جنوب شوشه
کرمانشاه.

دامنه - سردسیر - سکنه ۸۰۳ - شیعه - کردی فارسی.

آب از چشمه و قنات - محصول غلات حبوبات تریاک چغندر قند قلمستان
میوه‌جات - شغل زراعت - صنایع دستی گلیم جاییم جوال بافی
راه‌مارو - از راه فرانش بز آباد اتومبیل میتوان برد.

آثار خرابه‌های قدیمی دارد.

سر مست - sar-mast - ده‌ازدهستان کنگاور بخش کنگاور
شهرستان کرمانشاهان.

۱۱ ات باختر کنگاور - شمال کوه بزآو.

کوهستانی - سردسیر - سکنه ۱۵۰ - شیعه - فارسی کردی.

آب از چشمه - محصول غلات دیم مختصر میوه‌جات قلمستان - شغل زراعت
راه‌مارو.

سر میل - sar-mil - ده‌ازدهستان حومه بخش کرند شهرستان
شاه‌آباد.

۱۳ ک شمال باختر کرند - کنار شوشه کرند به قصر شیرین.

دشت - سردسیر - سکنه ۱۹۰ - مسلمان - کردی فارسی.

آب از قنات - محصول غلات دیم لبنیات - شغل زراعت.

ارتفاع این نقطه از سطح دریا ۱۵۴۲ متر و بلندترین نقطه راه شوشه -
بین شاه‌آباد و قصر شیرین است.

سر نجنگه - sorenjege - ده‌ازدهستان بیلوار بخش مرکزی
شهرستان کرمانشاهان.

۱۰ ک جنوب خاوری مرزبانی - ۱ ک جزر.

کوهستانی - سردسیر - سکنه ۱۲۵ - شیعه - کردی فارسی.

آب از زه‌آب و رودخانه حسن‌آباد - محصول غلات حبوبات لبنیات
شغل زراعت - راه‌مارو.

سر نجیانه - saranjeyâne - ده‌ازدهستان بیلاق بخش حومه
شهرستان سنندج.

۴ ک جنوب خاور سنندج - ۱۰ ک جنوب شوشه سنندج به همدان.

جلگه - سردسیر - سکنه ۹۵۰ - سنی - کردی.

آب از چشمه - محصول غلات توتون حبوبات - شغل زراعت گلهداری -
صنایع دستی زنان قالیچه‌جاییم گلیم بافی - راه‌مارو.

سر نجیانه - ده‌ازدهستان حسن‌آباد بخش حومه شهرستان سنندج.

۴ ک جنوب خاور سنندج - ۴ ک خاور شوشه سنندج به کرمانشاه.

کوهستانی - سردسیر - سکنه ۳۹۰ - سنی - کردی.

آب از چشمه - محصول غلات - شغل زراعت و گلهداری - راه‌مارو.

در دو محل بفاصله ۴ کیلومتر واقع بالا و پائین معروف سکنه بالا ۱۱۵۰
نفر است.

سر نج‌مار - sarnej-mâr - ده‌ازدهستان بالک بخش مریوان
شهرستان سنندج.

۱۳ ک دژ شاهپور - ۱ ک خاور راه اتومبیل‌رو مریوان به زرآب.

کوهستانی - سردسیر مالاریائی - سکنه ۱۵۰ - سنی - کردی.

آب از چشمه و قنات - محصول غلات حبوبات توتون - شغل زراعت و
گله‌داری - راه‌مارو.

سر نی - sar-ney - ده‌ازدهستان صالح‌آباد شهرستان ایلام.

۱۸ ک شمال باختری صالح‌آباد - ۲ ک باختری شوشه ایلام - همدان.

تپه‌ماهور - گرمسیر - سکنه ۹۵ - شیعه - لری - کردی .

آب‌ازچشمه - ار - محصول غلات ذرت لبنیات - شغل زراعت گله‌داری - راه‌مالرو - ساکنین از طایفه بن‌ریزی و عرب .

سروآباد - sarv-âbâd - ده‌ازدهستان اورامان بخش رزاب - شهرستان سنندج .

۱۰ ک شمال رزاب - ۳ ک خاور راه‌اتومبیل‌رو مریوان به رزاب .

کوهستانی - سردسیر - سکنه ۴۵۵ - سنی - کردی .

آب‌ازچشمه - محصول غلات توتون پنبه صیفی‌کاری مختصر میوه‌جات - شغل زراعت گله‌داری - راه‌مالرو - دبستان دارد .

قلعه خرابه قدیس بنام محمود آباد کنار رودخانه دارد .

سرواله - sarvâle - ده‌ازدهستان بیلاق بخش حومه شهرستان سنندج .

۳۰ ک جنوب خاوری سنندج - ۱۰ ک جنوب شوسه سنندج به همدان .

کوهستانی - سردسیر - سکنه ۸۵۰ - سنی - کردی .

آب‌ازچشمه - محصول غلات لبنیات - شغل زراعت و گله‌داری - صنایع دستی زنان، قالیچه و جاجیم و گلیم بافی - راه‌مالرو .

سرودان - sarvdân - ده از دهستان میاندر بند بخش مرکزی شهرستان کرمانشاهان .

۴۶ ک شمال باختر کرمانشاه - ۵ ک باختر شوسه سنندج .

دشت - سردسیر - سکنه ۹۰ - شیعه - کردی فارسی .

آب‌از رودخانه راز آور - محصول غلات حبوبات چغندر قند تریاک توتون صیفی - شغل زراعت - از طریق بگناش برنجان اتومبیل میتوان برد .

سرومال - sarv-mâl - ده از دهستان ژاوه رود بخش رزاب شهرستان سنندج .

۲۰ ک جنوب خاور رزاب - ۳ ک باختر چشمیدر .

کوهستانی - سردسیر - سکنه ۱۸۵ - سنی - کردی .

آب‌ازچشمه‌ها - محصول غلات لبنیات پنبه - شغل زراعت و گله‌داری - راه‌مالرو .

سرو نو - sarv-now - ده از دهستان ماهیدشت بالا بخش مرکزی شهرستان کرمانشاهان .

۱۸ ک جنوب کرمانشاه .

دامنه - سردسیر - سکنه ۷۹۰ - شیعه - کردی لکی فارسی .

آب‌ازقنات - محصول غلات حبوبات صیفی چغندر قند میوه‌جات لبنیات - شغل زراعت گله‌داری و تهیه ذغال - راه فرعی درتابستان بکرمانشاه از طریق جیران بلاغ و بهرابط از طریق زلان دارد .

سروشویه - sar-huye - ده از دهستان ژاوه رود بخش رزاب شهرستان سنندج .

۳۵۰ ک خاور رزاب - ۸ ک جنوب آویهنک .

کوهستانی - سردسیر - سکنه ۳۸۱ - سنی - کردی .

آب‌ازچشمه - محصول غلات لبنیات میوه‌جات - شغل زراعت گله‌داری - راه‌مالرو .

وریش آباد - seric-âbâd - فصبه از دهستان اسفند آباد بخش قروه شهرستان سنندج .

۹ ک شمال قروه - ۹ ک کنار راه عمومی مالرو و خط تلفن تلگراف قروه به بیجار .

جلگه - سردسیر - سکنه ۳۴۰۰ - شیعه - ترکی فارسی .

آب ازچشمه و قنات - محصول غلات انگور انواع میوه‌جات لبنیات حبوبات - شغل زراعت و گله‌داری - دبستان دارد - صنایع دستی زنان قالیچه جاجیم گلیم بافی - راه‌مالرو - تابستان اتومبیل میتوان برد

سرین سراپ - sarin-sarâb - ده از دهستان عثمانوند بخش مرکزی شهرستان کرمانشاهان .

۵۰ ک جنوب خاوری کرمانشاه - ۱۱ ک سرچوب .

کوهستانی - سردسیر - سکنه ۶۴۰ - شیعه - لکی کردی فارسی .

آب از رودخانه آهوران - محصول غلات لبنیات تریاک - شغل زراعت گله‌داری تهیه ذغال و هیزم - راه‌مالرو .

سریوه - sarive - ده از دهستان کنگاور بخش کنگاور شهرستان کرمانشاهان .

۴ ک باختر کنگاور - ۲ ک شمال شوسه کنگاور به کرمانشاه .

دامنه - سردسیر - سکنه ۷۲ - شیعه - کردی فارسی .

آب از رودخانه فش - محصول غلات آبادیمی تریاک - شغل زراعت - راه‌مالرو .

سطر - satar - ده از دهستان کلیائی بخش سنقر کلیائی شهرستان کرمانشاهان .

۱۵ ک باختر سنقر - ۲ ک جنوب راه فرعی سنقر گل سفید .

دامنه - سردسیر - سکنه ۳۴۰ - شیعه - کردی فارسی .

آب از چشمه و قنات - محصول غلات حبوبات تریاک توتون انگور قلمستان - شغل زراعت - قالیچه جاجیم پلاس بافی - دبستان - راه فرعی بستقر دارد .

سهل آباد - sa'd-âbâd - ده از دهستان ویسه بخش مریوان شهرستان سنندج .

۱۸ ک شمال باختر دژشاهپور - ۲ ک خاور باشه .

دامنه - سردسیر - سکنه ۱۰۰ - سنی - کردی .

آب از چشمه - محصول غلات حبوبات لبنیات توتون برنج - شغل زراعت گله‌داری - راه‌مالرو .

سهل آباد - ده از دهستان نجف آباد شهرستان بیجار .

۱۳ ک جنوب باختری شهر بیجار - ۲ ک جنوب شوسه بیجار .

تپه‌ماهور - سردسیر - سکنه ۷۵ - شیعه - کردی .

آب‌ازچشمه - محصول غلات لبنیات - شغل زراعت گله‌داری - صنایع دستی زنان قالیچه گلیم جاجیم بافی - راه‌مالرو .

باین ده تپله میگویند .

سعدوقاص - sa'd-vaqqâs - ده از دهستان پائین شهرستان
نیاوند .

۱۵ ک شمال باختری شهر نیاوند - کنار رودخانه گاماسیاب .
دشت - سردسیر - سکنه ۷۰ - شیعه - لری فارسی .

آب از رودخانه گاماسیاب - محصول غلات تریاک توتون حبوبات لبنیات
شغل زراعت گله داری - راه مالرو - یکدستان دارد .
در نتیجه تقاضای مالک ده از وزارت کشور نام این ده به فیروزان تبدیل
شده است .

سعدوند - sa'd-vand - ده از دهستان ۲ بخش هرسین شهرستان
کرمانشاهان .

۱۵ ک جنوب هرسین - ۳ ک انجیروند .

کوهستانی - سردسیر - سکنه ۲۱۰ - شیعه - کردی فارسی .
آب از چشمه - محصول غلات - شغل زراعت - راه مالرو .

در دو محل بغاصله ۲ کیلومتری واقع سعدوند علیا و سفلی مشهور است
سعد آباد - said-âbâd - ده از دهستان بیلاق بخش حومه
شهرستان سنندج .

۴۹ ک خاور سنندج - ۳ ک جنوب دهگان .

دشت - سردسیر - سکنه ۱۵۰ - سنی - کردی .

آب از چشمه - محصول غلات - صنایع دستی زنان قالیچه
کلیم جاجیم بافی - راه مالرو .

سعد آباد - ده از دهستان چرداول بخش شیروان چرداول شهرستان
ایلام .

۲۰ ک جنوب خاور چرداول - کنار راه مالرو شیروان .

کوهستانی - گرمسیر - سکنه ۵۰ - شیعه - کردی .

آب از رودخانه - محصول غلات لبنیات تریاک - شغل زراعت و گله داری
سفیداره - sefidâre - ده از دهستان نمشیر بخش بانه شهرستان
سقز .

۳۰ ک شمال باختری بانه - ۶ ک شمال خاوری شوسه بانه بسردشت .
کوهستانی - سردسیر - سکنه ۵۰ - سنی - کردی .

آب از رودخانه و چشمه - محصول غلات لبنیات حبوبات - شغل زراعت
مالرو .

سفید برگ - sefid-barg - ده از دهستان جوانرود بخش پاوه
شهرستان سنندج .

۲۴ ک جنوب پاوه - ۱۵ ک راه اتومبیل رو کرمانشاه به پاوه .

کوهستانی - سردسیر - سکنه ۲۳۲ - سنی - کردی فارسی .

آب از چشمه - محصول غلات توتون مختصر باغات - شغل زراعت و گله داری
راه مالرو .

سفید بن - sefid-bon - ده از دهستان زاوه رود بخش رزاب شهرستان
سنندج .

۱۷ ک خاور رزاب - ۱۰ ک باختر آویهنک .

کوهستانی - سردسیر - سکنه ۱۰۸ - سنی - کردی :

آب از چشمه - محصول غلات حبوبات لبنیات - شغل زراعت و گله داری
ذغال فروشی - راه مالرو .

سفید چقا - sefid-çeqâ - ده از دهستان چمچمال بخش صحنه شهرستان
کرمانشاهان .

۲۵ ک باختر صحنه - ۵ ک خاور شوسه کرمانشاه به سنقر .

دشت - سرد معتدل - سکنه ۲۰۰ - شیعه - کردی فارسی .

آب از رودخانه دینور - محصول غلات برنج حبوبات چغندر قند توتون -
شغل زراعت - راه مالرو - تابستان اتومبیل میتوان برد .

مزرعه باولین که دارای زیارتگاهی است جزء این ده میباشد .

سفید چقا دو ده - sefid-çeqâ-do-deh - ده از دهستان خالصه
بخش مرکزی شهرستان کرمانشاهان .

۲۱ ک شمال باختری کرمانشاه - ۵ ک شمال سراب نیلوفر .

دشت - سردسیر - سکنه ۱۷۲ - شیعه - کردی فارسی .

آب از سراب نیلوفر - محصول غلات حبوبات تریاک لبنیات میوجات -
شغل زراعت - قهوه خانه ای سر راه دارد - راه مالرو .

در فصل خشکی اتومبیل میتوان برد .

سفید چقاسر کن - sefid-çeqâ-sar-kan - ده از دهستان
خالصه بخش مرکزی شهرستان کرمانشاهان .

۲۵ ک شمال باختری کرمانشاه - کنار رودخانه قره سو .

دشت - سردسیر - سکنه ۱۱۲ - شیعه - کردی فارسی .

آب از قره سو - محصول غلات دیمی لبنیات - شغل زراعت - راه مالرو
در فصل خشکی اتومبیل میتوان برد .

سفید خانی - sefid-xâni - ده از دهستان بالا شهرستان
نیاوند .

۱۷ ک جنوب خاوری شهر نیاوند - ۱ ک کنار شوسه نیاوند به لایرو
بروجرد .

دامنه - سردسیر - سکنه ۴۱۰ - شیعه - لری و فارسی .

آب از قنات - محصول غلات تریاک توتون کتیرا لبنیات - شغل
زراعت و گله داری - صنایع دستی زنان قالی بافی .

سفید خانی - ده از دهستان دینور بخش صحنه شهرستان
کرمانشاهان .

۲۸ ک شمال باختری صحنه - ۳ ک باختر شوسه کرمانشاه به سنقر

کوهستانی - سردسیر - سکنه ۲۴۲ - شیعه - کردی فارسی .

آب از چشمه - غلات توتون تریاک حبوبات - شغل زراعت - راه مالرو
سفید خانی - ده از دهستان نخل بخش شیروان چرداول شهرستان

ایلام .

۱۲ ک جنوب باختر چرداول - کنار راه اتومبیل رو زنگوان به ایلام
کوهستانی - سردسیر - سکنه ۱۵۰ - شیعه - کردی .

آب از رودخانه - محصول غلات لبنیات تریاک حبوبات - شغل زراعت
و گله داری .

سفیددار - sefid-dâr - ده از دهستان اورامان بخش رزاب شهرستان سنندج .

۱۴ ک شمال باختر رزاب - هک خاور راه اتومبیل رو مروان به رزاب کوهستانی - سردسیر - سکنه ۷۵ - سنی - کردی .
آب از چشمه - محصول غلات توتون لبنیات - شغل زراعت گله داری راه مالرو .

سفیددول - sefid-dul - ده از دهستان میش خاص بخش بدره شهرستان ایلام

۲۷ ک جنوب خاور ایلام - ۷ ک شمال راه مالرو بدره به ایلام کوهستانی - سردسیر - سکنه ۲۰۰ - شیعه - کردی .
آب از چشمه - محصول غلات لبنیات توتون تر یاک - شغل زراعت و گله داری
سفیدزنگول - sefid-zangul - ده از دهستان کلیانی بخش سنقر کلیانی شهرستان کرمانشاهان .

۴۸ ک شمال سنقر - ۲ ک شمال قلعه جبرئیل .
کوهستانی - سردسیر - سکنه ۱۶۰ - شیعه - کردی .
آب از چشمه و فئات - محصول غلات حبوبات تریاک توتون قلمستان شغل زراعت - قالیچه جاجیم پلاس بافی - راه مالرو .

سفیدسوار - sefid-savâr - ده از دهستان جیکران (گرمسیر ولد بیگی) بخش ثلاث شهرستان کرمانشاهان .

۱۰ ک جنوب خاوری سر قلعه - کنار راه فرعی سربل زهاب به از گله دشت - گرمسیر - سکنه ۷۵ - سنی - کردی .

آب از سراب دز کده - محصول غلات دیم لبنیات - شغل زراعت
سفیدکمر - sefid-kamare - ده کوچکی است از دهستان پهلوی دژ بخش بانه شهرستان سنقر .

۱۳ ک جنوب خاوری بانه - سکنه ۳۵ نفر .
سقز - saqqez - شهرستان سقز یکی از شهرستان های یازده گانه

استان ه کشور است .

این شهرستان در شمال استان ه واقع شده محدود است .

از طرف شمال شهرستانهای مهاباد و مراغه از استان آذربایجان .

از طرف باختر به بخش دیواندره از شهرستان سنندج .

از طرف جنوب بکشور عراق (ارتفاعات شمالی پیشرفتگی دره شیلر)

از طرف باختر به دهستان سردشت از شهرستان مهاباد .

شهرستان سقز طبق تقسیمات کشور از دو بخش بنام بخش مرکزی و بخش بانه تشکیل شده است .

شرح بخش بانه در جای خود داده شده و مشخصات مرکزی بشرح زیر است .
حدود - از طرف شمال به بخشهای تکاب و بوکات - از طرف باختر به بخش بانه - از جنوب بکشور عراق .

منطقه بخش کوهستانی - هوای آن سردسیر میباشد - رودخانه مهم جغتویا زرنیه رود که بدریاچه رضائیه منتهی میشود از ارتفاعات جنوبی این بخش سرچشمه میکیرد .

بخش مرکزی سقز از سه دهستان بنام گل تپه فیض اله بیگی - میرده و سرشیو تشکیل شده شرح هر یک در جای خود داده شده است .

تعداد قراء و جمعیت دهستانهای بخش مرکزی بشرح زیر است

دهستان گل تپه فیض اله بیگی ۸۸ آبادی ۱۹ هزار نفر
سرشیو ۴۸ ، ۱۲

میرده یا گورک ۴۶ ، ۱۱

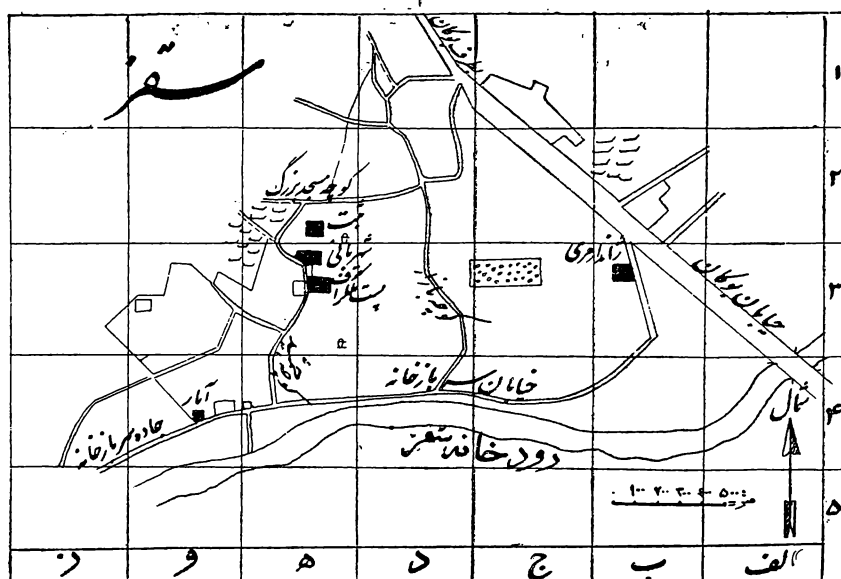
جمع بخش مرکزی ۱۸۲ آبادی ۴۲ هزار نفر

شهر سقز ۱ آبادی ۱۲ هزار نفر

بخش بانه ۱۵۵ ، ۲۰

بنابر آمار فوق شهرستان سقز از ۳۳۸ آبادی تشکیل شده سکنه آن ۷۴ هزار نفر است .

در شرح دهستانهای شهرستان شرح ارتفاعات رودخانه ها و سایر اطلاعات جغرافیایی داده شده است .



سقز - شهر سقز مرکز شهرستان در سر سهرای سنندج - میان دو آب و بانه واقع شده مختصات جغرافیائی آن بشرح زیر است.

طول از کربنویج ۴۶ درجه ۱۷ دقیقه - عرض از خط استوا ۳۶ درجه ۱۴ دقیقه - ارتفاع از سطح اقیانوس ۱۴۷۴ متر.

طول از تهران ۵۵ درجه و ۲۷ دقیقه غربی بنا بر این اختلاف ساعت سقز با تهران ۲۱ دقیقه و ۴۸ ثانیه است (طهران ساعت ۱۲ سقز ساعت ۱۱ و ۳۸ دقیقه و ۱۲ ثانیه) ۳۷۴ متر از تهران بلندتر است.

مسافت سقز با شهرهای مجاور و نوع راه .

سقز تا سنندج ۲۰۵ کیلومتر شوسه خاکی درجه ۳ زمستان بواسطه کثرت برف در بخش دیواندره راه مسدود میگردد .

سقز تا میان دو آب ۹۱ کیلومتر شوسه خاکی درجه ۲ .

سقز تا بانه ۶۵ کیلومتر راه شوسه درجه ۴ در فصل زمستان بکلی مسدود میگردد .

سقز به تبریز از طریق میان دو آب ۲۶۰ کیلومتر.

سقز به رضائیه از طریق مهاباد ۲۷۲ و از طریق بانه و سردشت ۲۶۳ کیلومتر .

سقز به مرز ایران و عراق بخط مستقیم ۷ کیلومتر است.

شهر کوچک سقز در شمال رودخانه بهمین نام و انتهای دماغه ارتفاعات ملقرانی واقع شده و مانند سایر شهرهای کوچک و عقب افتاده کشور کوچه های آن تنگ بر شیب و اکثر خانه ها از خشت و گل ساخته شده است .

بازار سقز که در حدود ۶۰ باب دکان و مغازه دارد در طول کوچه ای بعرض کمتر از ۴ متر و بر پیچ و خم و تقریباً در وسط شهر و موازی بارودخانه واقع شده است .

تنها گیاهان مشجر شهر در کنار رودخانه واقع شده محل هوا خوری سکنه در صبح و عصر محسوب میگردد .

چند بنای دولتی نوساز در جنوب باختری شهر جلب توجه مینماید.

پل بتنی روی رودخانه سقز در شمال خاوری شهر که راه شوسه سقز به سنندج از آن میگردد از بنا های سال ۱۳۱۲ زیبا و بسیار محکم است .

جمعیت شهر طبق صورت اداره آمار شهرستان بشرح زیر است .

ذکور ۵۱۰۲ اناث ۴۷۹۷ جمع ۹۸۹۹ نفر ولی به ارقام فوق باید عده کارمندان ادارات و پیشه و رانیکه شناسنامه آنها در جای دیگر صادر شده اضافه نمود لذا سکنه شهر در حدود ۱۲ هزار نفر خواهد بود .

زبان مادری ساکنین شهر کردی و عموماً بفارسی آشنا هستند مذهب مسلمان سنی شافعی و ۱۰۰ خانوار شیعه اتنی عشری است .

از ساکنین شهر در حدود ۵۰ تا ۶۰ خانوار زارع همین قدر مالک ۱۳۰ تا ۱۶۰ خانوار کارمند دولت بقیه کاسب بازاری هستند.

شهر سقز مرکز بازرگانی دهستانهای سرشیو - خورخوره - تیلکوه فیضاله بیگی - میرده محسوب میگردد ساکنین قراء دهستانهای مذکور احتیاجات خود را از این مرکز تهیه و مازاد محصول خود را در این محل بفروش میرسانند .

روشنائی شهر بوسیله مولد برق کوچک و فرسوده ای تامین میگردد. شهر سقز از هفت محله بنام میان قلعه - چنارستان - خیابان - سر قبران سرپچه - ناوچم - کاظم خان تشکیل شده است . آثار قلعه خرابه بسیار قدیمی شهر در محله میان قلعه ملاحظه میشود .

در این شهر يك دبیرستان ۳ کلاسه - ۳ دبستان پسرانه - يك دبستان دخترانه - ۹ مسجد - خانقاه - ۳ دفتر اسناد رسمی ۴ دفتر ازدواج طلاق وجود دارد .

آب آشامیدنی شهر از منابع زیر تامین میشود و در اکثر خانه ها چاه آب وجود دارد که بمصرف غیر شرب میرسد.

۱- رودخانه سقز (در سالهای خشکسالی تابستان آب ندارد) ۲- از چشمه های مزرعه رجب ۳- چشمه سقز کهنه ۴- چشمه کانی باغ ۵- چشمه مسجد کوچک ۶- قنات خان ۷- قنات شیخ ۸- زه آب رودخانه ملقرنی . آب چشمه مسجد کوچک از سایر آنها سبک تر و گوارا تر است .

نکته قابل توجه این است که اکثر منابع آب شهر در علیای شهر واقع شده با تجمع آنها در يك منبع با هزینه کم مسکن است لوله کشی شود .

از طرف سازمان شاهنشاهی خدمات اجتماعی درمانگاهی در این شهر دایر و مورد استفاده است .

بیمارستان ۲۰ تخت خوابی شهر ساخته شده و قریباً مفتوح خواهد شد .

هنگ پیاده از قسمت تپ مهاباد در این شهر مستقر سرباز خانه آن در يك کیلومتری جنوب باختری شهر واقع است .

ادارات دولتی شهر سقز بشرح زیر است .

فرمانداری - شهر بانی - شهرداری - دارائی - فرهنگ - بهداشتی - دادگاه بخش - آمار - ثبت اسناد - گمرک - دخانیات - غله - پست - تلگراف - تلفن - راه .

شعبه بانك ملی در این شهر دایر و بوسیله تلگراف با شهرهای مجاور ارتباط دارد .

همه روزه از سنندج و میان دو آب اتومبیل باین شهر آمده و مراجعت می نماید منتها راه سنندج در زمستان بواسطه کثرت برف مسدود میگردد .

راه درجه ۱۱ بین سقز و سنندج در دست ساختمان است چنانچه این راه تکمیل و تحویل شود شهر سقز و سنندج از حال بن بستی خارج خواهند شد.

سلسله - selsele - ده از دهستان اسفند آباد بخش قروه شهرستان سنندج .

۳۶ ک جنوب باختر قروه - کنار راه فرعی قروه به سنقر .
جلگه - سردسیر - سکته ۲۸۵ - سنی - کردی .

آب از چشمه و رودخانه - محصول غلات لبنیات قلمستان غسل شغل زراعت و گله داری - صنایع دستی زنان قالیچه جاجیم گلیم بافی .

سلسی - salasi - ده از دهستان سرشیو بخش مریوان شهرستان سنندج .

۶ ک شمال خاور دژشاهپور - ۳ ک شمال راه مریوان سنندج .
کوهستانی - سردسیر - سکته ۲۸۰ - سنی - کردی .

آب از چشمه - محصول غلات لبنیات توتون - شغل زراعت گله داری - راه مالرو - در دوجمل بقاصه دو کیلومتر واقع به سلسی بزرگ و سلسی کهنه یاسفلی معروف سکته بزرگ ۱۸۰ نفر است .

سلطان آباد - soltân-âbâd - ده از دهستان سردرود بخش رزن شهرستان همدان .

۱۸ ک شمال باختری قصبه رزن - ۹ ک شمال چاور دمی .
جلگه - سردسیر - سکته ۱۲۰۰ - شیعه - ترکی فارسی .

آب از قنات - محصول غلات انگور لبنیات حبوبات - شغل زراعت و گله داری - راه مالرو - تابستان از رزن اتومبیل مینوان برد .
دبستان دارد

سلطان آباد - ده از دهستان کنگاور شهرستان کرمانشاهان .
۶ ک جنوب کنگاور .

دشت - سرد معتدل - سکته ۶۵۰ - شیعه - فارسی کردی .

آب از قنات و فاضل آب رودخانه فوش و کبوتر لانه - محصول غلات دیمی آبی چغندر قند - تریاک صیفی - شغل زراعت - اتومبیل میتوان برد .

سلطان آباد - ده از دهستان چهاردولی بخش قروه شهرستان سنندج .
۲ ک جنوب خاوری قروه - ۶ ک باختر شوشه قروه - همدان .

کوهستانی - سردسیر - سکته ۱۶۹۹ - شیعه - کردی .

آب از چشمه - محصول غلات لبنیات - شغل زراعت گله داری - صنایع دستی زنان قالیچه جاجیم گلیم بافی - راه مالرو .
سلطان آباد - ده از دهستان کلیانی بخش سنقر کلیانی شهرستان کرمانشاهان .

۴ ک باختر سنقر - ۲ ک جنوب راه فرعی سنقر .
دامنه - سردسیر - سکته ۱۵۰ - شیعه - کردی فارسی .

آب ز سراب - محصول غلات حبوبات تریاک توتون - شغل زراعت صنایع دستی قالیچه جاجیم پلاس بافی - تابستان اتومبیل میتوان برد
سلطان آباد - ده از دهستان دینوز بخش صحنه شهرستان کرمانشاهان .

۳۷ ک شمال باختری صحنه - ۲/۵ ک باختر شوشه کرمانشاهان به سنقر .
دامنه - سردسیر - سکته ۱۴۰ - شیعه - کردی فارسی .

سگاز - sagâz - ده از دهستان چمچمال بخش صحنه شهرستان کرمانشاهان .

۱۸ ک باختر صحنه - ۲ ک شوشه کرمانشاهان به همدان .
دشت - سرد معتدل - سکته ۲۷۵ - شیعه - کردی فارسی .

آب از رود گاماسیاب - محصول غلات تریاک چغندر قند حبوبات توتون شغل زراعت - اتومبیل میتوان برد .

سگان - sagân - ده از دهستان کفر آور بخش گیلان شهرستان شاه آباد .

۲۵ ک شمال خاوری گیلان - ۱۵ ک جنوب خاوری قلعه شاهین دشت - معتدل - سکته ۳۴ - شیعه - کردی فارسی .

آب از رودخانه مجلی - محصول غلات حبوبات توتون لبنیات تریاک شغل زراعت و گله داری - از ایل کلهر هستند .

در ۲ محل بقاصه یک کیلومتر واقع به سگان علیا و سفلی مشهورند

سگای - segâvi - ده از دهستان خرم رود شهرستان تویسرکان .
۳۸ ک باختر تویسرکان - ۸ ک خاور شوشه کرمانشاهان به همدان .
کوهستانی - سردسیر - سکته ۲۰۰ - شیعه - فارسی .

آب از رودخانه خرم آباد - محصول غلات دیم لبنیات تریاک شغل زراعت گله داری - صنایع دستی قالی بافی - راه مالرو .

تابستان از طریق ولاشجرد میتوان اتومبیل برد .

سگلو ند - sag-lavand - ده از دهستان هلیلان بخش مرکزی شهرستان شاه آباد .

۲۲ ک جنوب خاوری هرسم - ۲ ک ظاهر وند .

کوهستانی - سردسیر - سکته ۲۴۰ - شیعه - لکی کردی کمی فارسی

آب از رودخانه شاه بداغ - غلات لوییا تریاک لبنیات - شغل زراعت گله داری - تهیه ذغال و هیزم - راه مالرو .

سلامت آباد - salâmat-âbâd - ده از دهستان مهربان بخش کبودرآهنگ شهرستان همدان .

۱۰۰ ک شمال باختری قصبه کبودرآهنگ - کنار شوشه همدان به بیجار .

کوهستانی - سردسیر - سکته ۸۰ - شیعه - ترکی کردی .

آب از رودخانه تلوار - محصول غلات دیم آبی لبنیات قلمستان شغل زراعت و گله داری - صنایع دستی زنان قالی بافی - قهوه خانه کنار شوشه دارد .

سلامت آباد - ده از دهستان پیر تاج شهرستان بیجار .
۳۶ ک جنوب خاوری بیجار - کنار شوشه بیجار همدان .

کوهستانی - سردسیر - سکته ۸۰ - شیعه - کردی .

آب از رودخانه تلوار و چشمه - محصول غلات لبنیات - شغل زراعت گله داری .

آب از رودخانه مریه و شاهپور آباد - غلات حبوبات توتون تریاک - شغل زراعت - راه مالرو .

سلطان آباد انوج - soltân-âbâd-anuj - ده از دهستان سامن شهرستان ملایر .

۳۳ ک جنوب باختری شهر ملایر - ۱۸ ک باختر راه شوسه ملایر به بروجرود - کوهستانی - معتدل مالاریائی - سکته ۷۵۴ - شیعه - فارسی .

آب از رودخانه - محصول غلات صیفی پنبه - شغل زراعت - صنایع دستی زنان قالی بافی - راه مالرو .

سلطان آباد تنبلی - soltân-âbâd-tanbali - ده از دهستان نجف آباد شهرستان بیجار .

۲۲ ک جنوب خاوری نجف آباد - ۳ ک جنوب دبه رقه .

تپه ماهور - سردسیر - سکته ۲۰۶ - سنی - کردی فارسی .

آب از چشمه - محصول غلات لبنیات توتون - شغل زراعت گله داری - صنایع دستی زنان قالیچه گلیم جاجیم بافی - راه مالرو .

سلطان آباد چطاق - soltân-âbâd-çatâq - ده از دهستان سیاه منصور شهرستان بیجار .

۳۰ ک باختر حسن آباد سوگند - بین چطاق و شریف کندی .

جلگه - سردسیر - سکته ۱۸۰ - شیعه - ترکی .

آب از چشمه - محصول غلات لبنیات مختصر انگور - شغل زراعت گله داری - صنایع دستی زنان قالیچه و جاجیم بافی - راه مالرو .

سلطان آباد دره ویران - soltân-âbâd-dare-virân - ده از دهستان سلیمان شهرستان بیجار .

۳۰ ک جنوب باختری حسن آباد سوگند - کنار راه .

جلگه - سردسیر - سکته ۲۰۰ - شیعه - ترکی .

آب از چشمه - محصول غلات لبنیات - شغل زراعت گله داری - صنایع دستی زنان قالیچه و جاجیم بافی - راه مالرو .

سلطان آباد عرب - soltân-âbâd-arab - ده از دهستان فعله کری بخش سنقر و کلیائی شهرستان کرمانشاهان .

۲۴ ک شمال خاور سنقر - ۲ ک چوگان .

دامنه - سردسیر - سکته ۱۵۲ - شیعه - کردی فارسی .

آب از قنات - محصول غلات حبوبات تریاک توتون - شغل زراعت - قالیچه جاجیم پلاس بافی .

سلطان آباد قزل تپه - soltân-âbâd-qezel-tappe - ده از دهستان کرانی شهرستان بیجار .

۷ ک شمال حسن آباد سوگند - ۳ ک قیطاس .

کوهستانی - سردسیر - سکته ۱۷۵ - شیعه - ترکی .

آب از چشمه - غلات لبنیات - شغل زراعت گله داری - صنایع دستی زنان قالیچه جاجیم بافی - راه مالرو .

سلطان آباد کله بوره - soltân-âbâd-kalle-bure - ده از دهستان حومه شهرستان ملایر .

۹ ک خاور شهرستان ملایر - ۳ ک جنوب راه اتومبیل رو محمود آباد به ملایر - کوهستانی - معتدل مالاریائی - سکته ۱۳۹ - شیعه - فارسی .

آب از چشمه - محصول غلات دیم - شغل زراعت - صنایع دستی زنان قالی بافی - راه مالرو .

سلطان ظاهر - soltân-tâher - ده از دهستان فارسینج بخش اسد آباد شهرستان همدان .

۲ ک جنوب باختر قصبه اسد آباد - ۴ ک جنوب فارسینج کوهستانی - سردسیر - سکته ۳۸۴ - شیعه - کردی فارسی .

آب از چشمه و رودخانه - محصول غلات لبنیات قلمستان عدل توتون - شغل زراعت و گله داری - صنایع دستی زنان قالی بافی - راه مالرو .

در کوههای این آبادی شکار بسیار وجود دارد .

سلطان نقلی - soltân-qoli - ده از دهستان آسمان آباد بخش شیروان چرداول شهرستان ایلام .

۲۶ ک شمال باختر چرداول - کنار راه اتومبیل رو چرداول بایلام .

کوهستانی - سردسیر - سکته ۶۰۰ - شیعه - کردی .

آب از چشمه - محصول غلات حبوبات لبنیات - شغل زراعت و گله داری در دو محل بفاصله ۱ کیلو متر بنام علیا و سفلی مشهور سکته علیا ۳۰۰ نفر .

سلطان نقلی - ده از دهستان بیلوار بخش مرکزی شهرستان کرمانشاهان .

۵ ک جنوب باختری مرزبانی - ۱ ک شمال رودخانه راز آور .

دشت - سردسیر - سکته ۱۵۵ - شیعه - کردی فارسی .

آب از رودخانه راز آور - غلات حبوبات دیم - شغل زراعت - در فصل خشکی از کهریز اتومبیل میتوان برد .

سلطان کوه - soltân-kuh - ده از دهستان خالصه بخش مرکزی شهرستان کرمانشاه .

۲۴ ک شمال باختری کرمانشاه - کنار رودخانه راز آور بین کردستان و روانسر .

دامنه - سردسیر - سکته ۱۹۳ - شیعه - کردی فارسی .

آب از رودخانه راز آور - غلات حبوبات دیمی لبنیات - شغل زراعت - در دو محل بفاصله ۱ کیلومتر واقع شده است .

سلطانیه - soltâniyye - ده از دهستان آوزمان شهرستان ملایر .

۲۱ ک باختر شهرستان ملایر - ۶ ک جنوب باختری راه شوسه ملایر به همدان - جلگه - معتدل مالاریائی - سکته ۱۶۹ - شیعه - کردی و فارسی .

آب از رودخانه - محصول غلات - شغل زراعت - صنایع دستی زنان قالی بافی - راه مالرو .

سلطانیه - ده کوچکی از دهستان کلیائی بخش سنقر و کلیائی شهرستان کرمانشاهان .

۴۶ ک شمال باختری سنقر - ۲ ک شمال زاغان .

سکته ۴ نفر .

سلگی - solgi - یکی از دهستانهای چهار رگانه شهرستان نهاوند - مشخصات آن بشرح زیر است .

آب از رودخانه مریه و شاهپور آباد - غلات حبوبات توتون تریاک - شغل زراعت - راه مالرو .

سلطان آباد انوج - soltân-âbâd-anuj - ده از دهستان سامن شهرستان ملایر .

۳۳ ک جنوب باختری شهر ملایر - ۱۸ ک باختر راه شوسه ملایر به بروجرود - کوهستانی - معتدل مالاریائی - سکته ۷۵۴ - شیعه - فارسی .

آب از رودخانه - محصول غلات صیفی پنبه - شغل زراعت - صنایع دستی زنان قالی بافی - راه مالرو .

سلطان آباد تنبلی - soltân-âbâd-tanbali - ده از دهستان نجف آباد شهرستان بیجار .

۲۲ ک جنوب خاوری نجف آباد - ۳ ک جنوب دبه رقه .

تپه ماهور - سردسیر - سکته ۲۰۶ - سنی - کردی فارسی .

آب از چشمه - محصول غلات لبنیات توتون - شغل زراعت گله داری - صنایع دستی زنان قالیچه گلیم جاجیم بافی - راه مالرو .

سلطان آباد چطاق - soltân-âbâd-çatâq - ده از دهستان سیاه منصور شهرستان بیجار .

۳۰ ک باختر حسن آباد سوگند - بین چطاق و شریف کندی .

جلگه - سردسیر - سکته ۱۸۰ - شیعه - ترکی .

آب از چشمه - محصول غلات لبنیات مختصر انگور - شغل زراعت گله داری - صنایع دستی زنان قالیچه و جاجیم بافی - راه مالرو .

سلطان آباد دره ویران - soltân-âbâd-dare-virân - ده از دهستان سلیمان شهرستان بیجار .

۳۰ ک جنوب باختری حسن آباد سوگند - کنار راه .

جلگه - سردسیر - سکته ۲۰۰ - شیعه - ترکی .

آب از چشمه - محصول غلات لبنیات - شغل زراعت گله داری - صنایع دستی زنان قالیچه و جاجیم بافی - راه مالرو .

سلطان آباد عرب - soltân-âbâd-arab - ده از دهستان فعله کری بخش سنقر و کلیائی شهرستان کرمانشاهان .

۲۴ ک شمال خاور سنقر - ۲ ک چوگان .

دامنه - سردسیر - سکته ۱۵۲ - شیعه - کردی فارسی .

آب از قنات - محصول غلات حبوبات تریاک توتون - شغل زراعت - قالیچه جاجیم پلاس بافی .

سلطان آباد قزل تپه - soltân-âbâd-qezel-tappe - ده از دهستان کرانی شهرستان بیجار .

۷ ک شمال حسن آباد سوگند - ۳ ک قیطاس .

کوهستانی - سردسیر - سکته ۱۷۵ - شیعه - ترکی .

آب از چشمه - غلات لبنیات - شغل زراعت گله داری - صنایع دستی زنان قالیچه جاجیم بافی - راه مالرو .

سلطان آباد کله بوره - soltân-âbâd-kalle-bure - ده از دهستان حومه شهرستان ملایر .

حدود از جنوب بکوه گرو - از شمال و باختر بدستان خزل - از خاور بدستان پائین شهرستان نهانند.

قسمت جنوب دهستان کوهستانی و هوای آن سردسیر است. قسمت شمال و مرکز آن دشت و رودخانه گاماسیاب از وسط آن میگذرد هوای آن نسبت به جنوب معتدل و مالاریائی است.

قراء مجاور رودخانه گاماسیاب از آن رودخانه و قراء جنوبی از زه آب دره های گوه گرو قراء شمالی از قنات مشروب میگردند.

محصول عمده دهستان غلات حبوبات پنبه چغندر میوه جات صیفی است. اکثر قراء بهم بخش در جنوب رودخانه گاماسیاب واقع چون تا کنون

پلی روی رودخانه وجود نداشت اتومبیل رفت آمد نیمه مود ولی اخیراً از طرف اداره راه نهانند در بین ده قول و فهرمند روی گاماسیاب پلی

احداث شده که قریباً افتتاح خواهد شد در این صورت بد اکثر قراء اتومبیل رفت آمد خواهد نمود.

این دهستان از ۳۵ آبادی تشکیل شده جمعیت آن در حدود ۱۳ هزار نفر مرکز دهستان آبادی شهرک و قراء مهم آن بشرح زیر است.

وزمینی - توانه - فارسبان - کهریز جمال و صافی خانی.

سلولان - solulân - ده از دهستان چهار بلوک بخش سیمینه رود شهرستان همدان.

۸ ک جنوب باختر همدان - ۳ ک جنوب شوسه همدان به کرمانشاه.

کوهستانی - سردسیر - سکته ۱۰۴۴ - شیعه - ترکی فارسی .

آب از قنات و رودخانه فرجین - محصول غلات حبوبات میوه جات لبنیات صیفی - شغل زراعت گله داری - صنایع دستی زنان جاجیم بافی - راه مارو .

سله کان - salle-kân - ده از بخش روانسر شهرستان سنندج .

۶ ک جنوب باختر روانسر - ۳ ک باختر راه فرعی روانسر به سنجایی .

دامنه - سردسیر - سکته ۲۵۰ - سنی - کردی .

آب از چشمه - محصول غلات و لبنیات - شغل زراعت گله داری - راه مارو .

سلیلک - selilak - ده از دهستان درجزین بخش رزن شهرستان همدان .

۱۸ ک جنوب خاوری رزن - ۱ ک زهران .

جلکه - سردسیر مالاریائی - سکته ۲۶۳ - شیعه - ترکی .

آب از قنات - محصول غلات حبوبات انگور صیفی - شغل زراعت - راه مارو .

سلیمان آباد - soleymân-âbâd - ده از دهستان چهار بلوک بخش سیمینه رود شهرستان همدان .

۲۱ ک شمال همدان - ۶ ک باختر شوسه همدان بتهران .

دشت - سردسیر - سکته ۵۶۴ - شیعه - ترکی و فارسی .

آب از چشمه - محصول غلات حبوبات صیفی لبنیات - شغل زراعت و گله

داری - صنایع دستی زنان قالی بافی - راه اتومبیل رو .

سلیمان آباد - ده از بخش کنگاور شهرستان کرمانشاهان

۶ ک شمال کنگاور .

دشت - سرد معتدل - سکته ۱۶۵ - شیعه - فارسی - کردی

آب از نهر سراب فش - محصول غلات حبوبات چغندر قند لبنیات تریاک

پنبه - شغل زراعت - راه مارو و از طریق گردکانه اتومبیل میتوان برد

سلیمان آباد - ده کوچکی است از بخش کرند شهرستان شاه آباد

۵ ک جنوب خاوری کرند - ۲ ک جنوب شوسه کرند شاه آباد .

دشت - سردسیر - سکته ۲۰ نفر .

سلیمان شاه - soleymân-câh - ده از دهستان کلیائی بخش سنقر

کلیائی شهرستان کرمانشاهان .

۱۴ ک شمال باختری سنقر - ۳ ک باختر قلعه جوق

دشت - سردسیر - سکته ۲۷۵ - شیعه - کردی فارسی .

آب از رودخانه گاورد - محصول غلات حبوبات تریاک و توتون .

شغل زراعت - قالیچه جاجیم پلاس بافی - تابستان اتومبیل میتوان برد

سلیمان کنندی - soleymân-kandi - ده از دهستان گل تپه

فیض اله بیگی بخش مرکزی شهرستان سنقر .

۱۸ ک شمال خاور سنقر - ۹ ک خاور شوسه سنقر به میاندوآب .

کوهستانی - سردسیر - سکته ۵۵۰ - سنی - کردی .

آب از چشمه و رودخانه - محصول غلات لبنیات میوه جات توتون - شغل

زراعت و گله داری - راه مارو .

چند آسیاب بزرگ - دبستان دارد .

آثار قدیمی محل آتش فشانی که با خطهای میخی هم مختصر نوشته شده فعلاً

موجود ولی تاریخ آنرا تعیین نمیتوانند بکنند - قدیمی است .

سایمانیه - soleymâniyye - نام قدیم آنت ورگر بوده

ده از دهستان درو فرامان بخش مرکزی شهرستان کرمانشاهان کنار

گاماسیاب .

۳ ک خاور کرمانشاه - ۲ ک جنوب شوسه کرمانشاه خرم آباد .

دشت - سرد معتدل - سکته ۲۵۰ - شیعه - کردی فارسی .

آب از قنات و رودخانه گاماسیاب بوسیله موتور - محصول غلات حبوبات

صیفی چغندر قند تریاک - شغل زراعت - گله داری - راه فرعی

شوسه دازد .

سلیم سرائی - salim-sarâi - ده از دهستان خدا بنده لو بخش

قروه شهرستان سنندج .

۸ ک شمال باختری گل تپه - سر راه شوسه همدان - بیجار .

کوهستانی - سردسیر - سکته ۳۰ - شیعه - ترکی .

آب از قنات - محصول غلات لبنیات - شغل زراعت گله داری .

سایین - selin - ده از دهستان اورامان بخش رزاب شهرستان سنندج

۱۲ ک جنوب باختر رزاب کنار رودخانه - ۸ ک شهر اورامان .

کوهستانی - معتدل - سکته ۳۷۵ - سنی - کردی .

آب از چشمه و رودخانه رزآب - محصول غلات میوه جات لبنیات - شغل

زراعت مکاری گله داری شال بافی و گیوه دوزی - راه مارو و صعب

العبور مسجد آن از آثار قدیم است .

آب از چشمه - غلات حبوبات دیمی لبنیات - شغل زراعت - قالیچه باجیم - گلیم بافی - راه مارو - تابستان از طریق سنقر و آگاه اتومبیل - میتوان برد .

سهنگان - samangân - ده از دهستان چمچمال بخش صحنه - شهرستان کرمانشاهان .

۱۳ ک باختر صحنه - کنارشوسه کرمانشاه به همدان ، دشت - سرد معتدل - سکنه ۳۶۰ - شیعه - کردی فارسی .

آب از رودخانه گاماسیاب - محصول غلات تریاک چغندر رقند میوجات - حبوبات توتون .

شغل زراعت - قهوه خانه ای کنارشوسه دارد .

در دو محل بفاصله ۲ کیلومتر واقع به علیا و سفلی مشهور است .

سهنگان - ده از دهستان خالصه بخش مرکزی شهرستان کرمانشاهان .

۴ ک شمال باختری کرمانشاه - ۴ ک شمال باختری دوچقا .

کوهستانی - سردسیر - سکنه ۱۷۰ - شیعه - کردی فارسی .

آب از قنات - غلات حبوبات دیمی لبنیات - شغل زراعت و از دوچقا اتومبیل میتوان برد .

سهیران - semirân - ده از دهستان چهار دولی بخش اسد آباد شهرستان همدان .

۴ ک شمال باختر قصبه اسد آباد - ۳ ک چنار .

چلگه - سردسیر - سکنه ۲۱۲ - شیعه - کردی فارسی .

آب از چشمه و رودخانه محلی - محصول غلات لبنیات شغل زراعت و گلهداری - صنایع دستی زنان قالی بافی - راه مارو .

سنج - sanâj - ده از دهستان درجزین بخش وزن شهرستان همدان .

۳ ک جنوب قصبه رزن - ۶ ک خاور فامنین .

چلگه - سردسیر مالاریائی - سکنه ۴۷۸ - شیعه - ترکی .

آب از قنات - محصول غلات حبوبات صیفی .

شغل زراعت و گلهداری - صنایع دستی زنان قالی بافی - راه اتومبیل رو

سنته - sonate - ده از دهستان کل تپه فیض الله بیگی شهرستان سقز .

۳۷ ک خاور سقز - ۱ ک جنوب شوسه سقز به سنندج .

چلگه - معتدل - سکنه ۴۸۰ - سنی - کردی .

آب از رودخانه خورخوره و چشمه - محصول غلات توتون لبنیات حبوبات شغل زراعت گلهداری - راه ماشین رو - پاسگاه ژانداومری دارد .

سنجایی - sanjâbi - نام یکی از بخشهای شهرستان کرمانشاهان این بخش در باختر شهرستان واقع حدود مشخصات آن شرح زیر است .

حدود از طرف شمال بخش روانسر - شمال خاور دهستان خالصه خاور دهستان ماهیدشت - جنوب دهستان باوند بور جنوب باختر بخش گوران - باختر دهستان ولد بیگی .

سماق - somâq - به روم زمان مراجعه شود .

سماقان - somâqân - ده از دهستان نمشیر شهرستان سقز .

۲۹ ک شمال باختر بانه ۳ ک شمال خاوری شوسه بانه به سردشت کوهستانی - سردسیر - سکنه ۷۰ - سنی - کردی .

آب از چشمه - محصول غلات توتون لبنیات و محصولات جنگلی شغل زراعت گلهداری - راه مارو .

سماق ده - somâq-deh - ده از دهستان سرشیو بخش مرکزی شهرستان سقز .

۲۴ ک جنوب باختر سقز - ۱۵ ک جنوب شوسه سقز بانه .

کوهستانی - سردسیر - سکنه ۳۸۰ - سنی - کردی .

آب از چشمه و رودخانه - محصول غلات لبنیات میوجات توتون - شغل زراعت و گلهداری - راه مارو .

در محل بایر ده سماق میگویند .

سماقستان - somâgestân - ده از دهستان دینور بخش صحنه شهرستان کرمانشاهان .

۲۲ ک شمال باختری صحنه - ۹ ک خاور شوسه کرمانشاه سنقر کوهستانی - سردسیر - سکنه ۲۶۶ - شیعه - کردی - فارسی لکی .

آب از چشمه - محصول غلات حبوبات تریاک قلمستان - شغل زراعت راه مارو .

سمان - semân - ده از دهستان حسن آباد بخش خومه شهرستان سنندج

۲۶ ک جنوب خاوری سنندج - ۴ ک جنوب باختری سران .

کوهستانی - سردسیر - سکنه ۳۵۰ - سنی - کردی .

آب از چشمه - محصول غلات - شغل زراعت گلهداری - راه مارو .

سماوک - samâvak - ده از دهستان شراه بخش کبودر اهنک شهرستان همدان .

۲۵ ک جنوب خاوری قصبه کبودر اهنک - کنار راه اتومبیل رو به شراه چلگه - سردسیر مالاریائی - سکنه ۲۹۰ - شیعه - ترکی .

آب از قنات - محصول غلات انگور حبوبات صیفی - شغل زراعت گلهداری - صنایع دستی زنان قالیچه بافی - راه اتومبیل رو .

سمران - semrân - ده از دهستان گاورد بخش خومه شهرستان سنندج .

۴۰ ک جنوب سنندج - ۳ ک خاور شوسه سنندج - کرمانشاه .

کوهستانی - سردسیر - سکنه ۲۸۰ - سنی - کردی .

آب از چشمه - محصول غلات لبنیات حبوبات - شغل زراعت گلهداری راه مارو .

سمن بان - saman-bân - ده از دهستان بیلوار بخش مرکزی کرمانشاهان .

۳۲ ک شمال خاوری دیزگران - ۱ ک شمال رودخانه گاورد .

کوهستانی - سردسیر - سکنه ۱۸۰ - سنی - کردی .

اهل حق (مجاور قراء دهستان ماهیدشت شیعه) قراء مجاور بخش ثلاث جوانرود روانسر سنی).

و هیچگونه اختلاف مذهبی وجود ندارد و در برخی از قراء از هر سه وجود دارند .

طوایف بخش سنجاپی بشرح زیر است .

- ۱ - چالوی شامل تیره های دارخو - عباسوند - چالاری - دولت مند .
- ۲ - خورده دسته ، جلیلووند - سیموند - سرخاوند - سرخکی .
- ۳ - دالیان ، صوفی - کل کل - خسروی - علمی ولی کاکه و نظنگه .

۴ - متفرقه شامل تیره های میرانوند - نک - مجریلات

محصول عمده بخش غلات چغندر قند حبوبات لبنیات و سایر محصولات دامی است .

آب قراء از سراپهای کبودخانی - تیران - قره دانه - غیبر - چقاقران - عمرآباد - سلطان چلیبی - هفت آشان و چشمه سارهای کوچک دیگر تأمین میگردند . و اکثر قراء دشت از چاه مشروب میشوند .

ساکنین بخش زمستان در خانه های گلی و تابستان هموآند کولا (آلاچیق) که در نزدیک آبادی تهیه مینمایند سکونت دارند .

شغل عمده ساکنین زراعت و گلهداری است کله داران مهم زمستان باعاشله واحشام خود بگرمسیر حدود قصر شیرین - ذهاب نفت شاه - سرقلعه و جیگران میروند و چادر نشین هستند .

راههای بخش - اراضی بخش سنجاپی مسطح و خاکی است لذا چر در مواقع بارندگی و زمستان بکلیه قراء بخش میتوان اتومبیل برد چهار راه فرعی مهم بشرح زیر در آن بخش وجود دارد .

۱ - راه فرعی کرمانشاه به کوزران - این راه در بین آبادیهای خرس آباد و قزقبری از رودخانه مرک از روی پل آجری که در سال ۲۸ ساخته شده گذشته و بکوزران میرسد .

۲ - راه فرعی برای حمل چغندر قند به کارخانه شاه آباد از چهارزیر واقع در سر راه شوسه شاه آباد بگرمانشاه منشعب شده از کنار قراء بان گنجاب - شورابه - سه چقا - چقاگنوژ - قباوق تپه گذشته بکوزران میرسد .

۳ - راه فرعی از کوزران به گوران - این راه از کنار آبادی شیخ مصطفی بندار گذشته در گردنه مله بیگلر که چندان ارتفاعی ندارد و خاکی است دوره شده یکی از قراء سرتختگاه و شاهار گذشته تارودخانه زمکان و قراء بان یاران قابل عبور اتومبیل است . دومی از طریق مله کبود و کوچک بل به گهواره مرکز بخش گوران منتهی میشود .

۴ - راه فرعی کوزران به بخشهای ثلاث جوانرود روانسر این راه از کنار آبادیهای سراب تیران قره دانه - داریار - قلعه مروت خان گذشته دز الوآب دوره شده یکی بطرف باباجانی و دیگری بطرف جوانرود روانسر میرود .

آب و هوا - هوای بخش سنجاپی مانند سایر نقاط دشتی شهرستان کرمانشاهان بری است .

هوای زمستان سرد تابستان بسیار گرم میشود . نواحی دامنه کوهستان و کنار رودخانه مرک سالم و آبهای آن ناگوار است ولی هوای قراء شمالی و مجاور رودخانه قره سو بواسطه وجود آبهای راکد مالاریائی و آبهای آن سنگین چرب و ناگوار است . وزش باد در این بخش اکثر از دو جهت بشرح زیر است .

۱ - باد باختر که از طرف گوران و ارتفاعات بن گز میوزد این باد تابستان هوارا خنک و زمستان معتدل مینماید .

۲ - باد شمال و شمال خاوری زمستان هوارا بسیار سرد و تابستان بسیار گرم مینماید .

ارتفاعات - سمت جنوب و باختر سنجاپی کوهستانی کم ارتفاع خاکی و نواحی دیگر دشت است .

بلندترین کوه باختر کوه قلعه قاضی و کوه باریکه است که بین سنجاپی و گوران واقع شده است . ارتفاع قله قلعه قاضی از سطح دریا ۲۳۶۰ متر و ارتفاع آبادی کوزران ۱۳۸۷ متر است .

در قله کوه قلعه قاضی آثار ابنیه قدیم مانند آجر - سوفال - ساروج مشاهده میشود .

رودخانه - در رودخانه مهم در این بخش بشرح زیر وجود دارد .

۱ - رودخانه قره سو که شرح مفصل آن در بخش روانسر داده شده .

۲ - رودخانه مرک که شرح آن مفصل در بخش ماهیدشت داده شده این در رودخانه در شمال خاوری بخش در محل مشهور به دوآب ملحق و در دهستان خالصه بطرف کرمانشاه جاری میشوند بواسطه همق زیاد استفاده زراعتی از آن نمیشود فقط اخیراً در دو آبادی بوسیله موتور از آن استفاده مینمایند .

از ارتفاعات جنوب و باختر بخش رودخانه های کوچک متعددی بطرف دو رودخانه مذکور جریان دارند که فقط در موقع بارندگی و فصل زمستان بهار دارای آب هستند عبارتند از کنه کبود بازر دآب - بندار خرکره - هفت آشان - زندهر .

سازمان اداری - این بخش دوسازمان وزارت کشور جزء شهرستان شاه آباد وئی علالتابع شهرستان میباشد و از ۱۴۷ آبادی بزرگ و کوچک تشکیل شده جمعیت آن در حدود ۱۹ هزار نفر و مرکز بخش آبادی کوزران و قراء مهم آن بشرح زیر است سه چقا - ولکه وند - جلیلووند - برزه - سرخک - چنار - زندهر - چقاگنوژ - قلیچ خانی - دایار - دالوآب .

زبان - زبان مادری ساکنین بخش سنجاپی کردی است و اکثر مردان بقاری آشنا هستند .

مذهب - مذهب ساکنین بخش اسلام (قراء مجاور بخش گوران

سنجوزان - sanjowzân - ده از دهستان کرزان رود
شهرستان تویسرکان

۱۰ ک شمال باختر شهر تویسرکان - ۲ ک از زوج.

کوهستانی - سردسیر - سکنه ۵۷۴ - شیعه - کردی و فارسی ترکی .
آب از رودخانه - محصول غلات تریاک صیفی توتون لبنیات انگور
گردو - شغل زراعت گله‌داری - راه مارو .

خط تلفن تویسرکان به همدان از کنار این ده میگذرد .

کنار راه مارو تویسرکان به همدان .

سنقر - sonqor - شهر کوچک سنقر مرکز بخش سنقر کلیان
شهرستان کرمانشاه در ۹۷ کیلومتری شمال خاوری کرمانشاه و ۵۸
کیلومتری بیستون واقع مختصات جغرافیائی آن بشرح زیر است .

طول ۴۷ درجه ۳۶ دقیقه عرض ۳۴ درجه ۴۷ دقیقه ارتفاع ۱۶۹۲
لذا ۲۸۲ متر از کرمانشاه مرتفعتر است .

هوای شهر معتدل و آب آن از چشمه که شرح آن خواهد گذشت
تأمین میشود .

سنقر در دشت کوچک و باصفائی که تپه‌های خاکی و مزروعی آن را احاطه
نموده واقع قله برف کوه مرتفع دالاخانی در جنوب و کوه مسطح
خاکی مادبان کوه در شمال و دره مشجر لیلما نچ در خاور زیبایی طبیعی
بان بخشیده است .

کسانی که قصبیات و مراکز بخش شهرستان کرمانشاه را دیده باشند در
اولین لحظه ورود باین قصبه بزرگ و مشاهده کوچه‌های مریض و
وبازار منظم آن تصدیق خواهند نمود که ساکنین آن از قدیم دارای

سلیقه و ذوق بوده اند و از روز اول بنا مراعات اصول صحیح را
کرده اند - خانه‌های شهر با اینکه مشجر نیست ولی اکثر بزرگ و
غالباً دوطبقه بادیوارهای بلند است - کوچه‌ها عرض ۴ الی ۶ متر
و اکثر سنگ فرش میباشد - بازار تقریباً در وسط شهر واقع شده و
در حدود ۶۵ باب دکان و مغازه دارد .

بزرگترین عیب شهر اولانداشتن چراغ برق نایب نداشتن منبع فاضل آب
در خانه‌ها است اکثر خانه‌ها مجرای کوچکی برای بیرون کردن
فاضل آب شستو و باران بکوچه دارند با اینکه بوسیله مأمورین
شهرداری نظافت میشود مهنذا بوی عفونت در برخی کوچه‌ها مخصوصاً در
فصل تابستان زیاد است .

محلله‌های شهر بنام پیره - هادره - چهار بلاغی و سرچقا است - محلله
پیره در شمال - هادره خاور - چهار بلاغی جنوب و سرچقا در باختر
آب مشروبی شهر از چشمه‌های زیر تأمین میشود .

چشمه امامزاده و چشمه امیر در محلله پیره - چشمه بازار نزدیک مسجد
بزرگ بازار - چشمه چهار بلاغی در محلله چهار بلاغی و چندین
چشمه‌های کوچک دیگر .

در این شهر ۱۴ مسجد - یک دبیرستان و کلاس ۳ - دبستان پسران و

۱ - دهستان دختران دایراست از ۱۸۰ آبادی بخش فقط ۹ آبادی
دهستان دارد .

از طرف وزارت بهداری یک نفر دکتر و یک پزشکیار به این بخش
اعزام شده - بیمارستان ۶ تختخوابی آن با اینکه ۶ سال قبل ساخته
شده ولی بواسطه نداشتن اعتبار غذایی تعطیل است ۲ نفر دکتر مجاز
یک نفر دندان‌ساز و دو باب داروخانه دارد .

امراضی که بیشتر شیوع دارد عبارت است از تراخم مالاریا - تیفوئید
تعداد تلفن شهری به سی شماره میرسد .

شهر سنقر قدیم بوسیله دیوارهای بلند قلعه محصور و در حدود ۱۲
دروازه داشته که اینک آثار چهار دروازه آن باقی است و بقیه اوایل
سلطنت پهلوی برداشته شده و محصوریت از بین رفته است .

از آثار قدیم شهر یکی بنای امام زاده احمد بن باقر است که بین
محلله پیره و سرچقا واقع شده و زیارتگاه است .

تاریخ ضریح چوبی آن ۹۳۵ هجری قمری است . دیگر گنبدی است
در روی تپه مجاور شهر بنای هشت گوشه آجری و قبری در وسط آن
آن دیده میشود و معروف به مالک است ولی تاریخ و بانی آن
معلوم نیست .

ادارات دولتی شهر عبارتند از بخشداری - شهرداری - کلانتری
مستقل - دسته ژاندارمری دارائی - بهداری - فرهنگ - کشاورزی
دامپزشکی - ثبت اسناد - قله و نان - پست و تلگراف - تلفن - شعبه بانک ملی
و کشاورزی - دو محضر ثبت اسناد رسمی نیز دارد .

سنقر آباد - sonqor-âbâd - ده از دهستان در جزین بخش
رزن شهرستان همدان .

۲۵ ک جنوب خاوری رزن - ۳ ک جنوب راه اتومبیل رورزن به نویران
جلگه - - سردسیر مالاریائی - سکنه ۴۸۹ - شیعه - ترکی .

آب از قنات - محصول غلات حبوبات - شغل زراعت - راه مارو .
سنقر آباد - ده از دهستان چچمال بخش صحنه شهرستان
کرمانشاهان .

۲۱ ک جنوب باختری صحنه - ۱ ک خاور شوسه کرمانشاه به سنقر .

دشت - سرد معتدل - سکنه ۱۶۰ - شیعه - کردی فارسی .

آب از رودخانه دینور - محصول غلات برنج قلمستان تریاک حبوبات
توتون - شغل زراعت .

سنقر و کلیائی - sonqor-kolyâi - یکی از بخشهای پنجگانه
شهرستان کرمانشاهان خلاصه اطلاعات جغرافیائی آن بشرح
زیر است .

این بخش در شمال بخش صحنه واقع محدود است .

از شمال به بخش قروه از شهرستان سنندج (حد طبیعی مقسم المیاه
ارتفاعات شمالی بخش میباشد) از خاور به بخش اسدآباد - از باختر
دهستان میان دربند و بیلوار از بخش مرکزی کرمانشاه - از جنوب

به دهستان دینور از بخش صحنه شهرستان کرمانشاهان .

اینکه ارتفاع قلل نسبت بدشت کلیای مجسم شود ارتفاع چند نقطه مهم نیز ذکر میشود .

سنقر ۱۶۹۲ - ده نوآب باریک ۱۸۴۶ - خان جمال ۱۷۷۸ - سطر ۱۷۲۰ - جامیشان ۱۵۲۵ متر .

در کوه بهلول غاری وجود دارد از وسط غار چشمه ای جاری و چند غار دیگر پشت اولی است سابقاً دهلیزی بداخل داشته که فعلاً بواسطه ریزش خاک مسدود شده است .

رودخانه - چنانچه ذکر شد سر چشمه دو رودخانه در این بخش است .

۱ - رودخانه گاورد - این رودخانه از دره تولان و میوله سرچشمه گرفته از کنار قراء آب باریک - باوله خانجمال قلعه جوق و آگاه گذشته وارد دهستان میان در بند بخش مرکزی کرمانشاه میگردد شعبات زیر بترتیب وارد این رود میشود رودخانه دره هزار خانی - دره کرسورن دره - چوگان - دره چومله و خسروآباد - دره میخوان و ورمنان سردارآباد گردکانه - هفت آشیان و سایه کر - آسیاب چوب و امیر عمران چهارمله کل سفید - توضیح اینکه رودخانه کوچک مذکور در بهار دارای آب ولی تابستان اکثراً بمصرف زراعت قراء مجاور خود میرسد .

۲ - رودخانه سنقرچای - سرچشمه اولیه حدود ده الیاس تپه رش بوده از جنوب سنقر گذشته پس از پیوستن باچند رود کوچک دیگر وارد تنگ جامیشان شده بطرف دهستان دینور بخش صحنه جاری میشود در صحنه باین رودخانه جامیشان میگویند - رودخانه های کوچکی بآن ملحق میشوند و به ترتیب عبارتند از رود دره قوری چای - رودخانه سلطان آباد - رودخانه دره بورك آباد - رودخانه دره های سردره و آئینه رودخانه شورآباد .

چشمه های مهم بخش عبارتند از چشمه - گرنهله - شاهچوب - کله و بیج قراء این بخش از زه آب رودخانه - چشمه سار - قنوات مشروب میشود . چمن شاه گدار - نجف آباد - خنجر آباد برای نگاهداری اسب مناسب است .

محصول عمده فلات جنوبی توتون صادرات بخش فلات جنوبی تخم مرغ کتیرا گرچک لبنیات پشم پوست تریاک قالیچه است . شغل مردان بخش زراعت - صنایع دستی زنان بافتن قالیچه جاجیم بلاس دستکش جوراب میباشد .

سازمان اداری - بخش تابع فرمانداری شهرستان کرمانشاه مرکز آن شهر کوچک سنقر و ازدو دهستان فعله کری و کلیای بشرح زیر تشکیل شده است

دهستان فعله کری ۶۵ آبادی ۱۶۷۵۰ نفر

کلیائی ۱۱۲ ، ۲۴۸۵۰ ،

حد بین دو دهستان از گردنه مله ماسه تا سنقر راه شوسه واز سنقر

وضع کلی طبیعی = این بخش از هر طرف محصور بکوه های مرتفع بوده و دورودخانه از آن سرچشمه میکیرد یکی رودخانه گاورد - دیگری سنقرچای که در دهستان دینور به رودخانه جامیشان مشهور است و وسط این بخش و در رودخانه بالا مادیان کوه یا ماهان کوه قرار گرفته که مسلط به بخش و از روی آن تقریباً تمام قراء بخش دیده میشود و چشمه آبی نیز نزدیک بقله دارد ارتفاع آن ۲۵۰۰ متر است .

قراء این بخش در دره های فرعی که عموماً بدو دره مذکور منتهی میشوند واقع شده اند .

آب و هوا - ارتفاع متوسط دشت سنقر در حدود ۱۷۰۰ متر بنا بر این هوای آن سردسیر و بیلاتی است بدهی است قرائیکه در نقاط مرتفع و سینه کوه واقع شده سردتر از قراء دامنه و دشت میباشد کوهترین آبادی بخش جامیشان بالا است که ۱۵۲۵ متر از سطح دریا مرتفعتر و بلندترین آبادی بخش قراء گردکانه بالا و درمقان است که بیش از دو هزار متر از سطح اقیانوس مرتفعترند .

زمستان بخش از آذرماه شروع شده و تا آخر فروردین ماه ادامه دارد .

وزش باد شمالی موجب بارندگی در زمستان و تابستان هوا را خنک تر میکند .

باد جنوبی زمستان هوا را معتدل تابستان گرم مینماید . باد جنوب خاور از طرف اسدآباد مخصوصاً در فصل پاییز باعث نیامدن باران و خشکی هوا شده باصطلاح محل به گاو آهن فروش معروف است یعنی آن سال محصول نخواهد شد بایستی گاو و گاو آهن را فروخت .

تابستان هوای بخش مخصوصاً قراء دره های گردکانه - میخواران چومله - قره تپه و سرسره گانه - گرجی بان و قوریچای بسیار خوش هوا و قرح بخش است .

ارتفاعات = بطوریکه گفته شد دور تادور این بخش را کوهستان فرا گرفته جز معبر گاو رود از هر طرف بایستی از گردنه ای عبور نمود .

قلل کوه های مهم بخش از گردنه مله ماش واقع در سر راه شوسه سنقر کرمانشاه بطرف خاور و شمال در جهت مخالف گردش عقرب ساعت بشرح زیر است .

کوه دالاخانی بارتفاع ۳۱۲۶ متر - کمر زرد ۲۲۷۳ - هزارخانی پائین ۳۴۲۰ - کوه هزارخانی بالا ۲۸۰۲ - قله کوه بدر شمال آبادی چرمه ۳۲۶۵ - کوه شمالی سردره ۲۷۵۷ - قله کوه پنجه علی دو شمال باختر گردکانه ۲۸۸۳ - قله کوه گبر قلعه در باختر بخش ۲۴۲۰ - تخت رستم ۲۴۲۱ - قله کوه مله ماسه ۲۳۷۳ - گردنه مله ماسه ۱۸۵۰ متر قله کوه سیردوله ۲۴۸۵ - قله سردره ۲۵۷۲ متر است برای

ترگردنه گردکانه راه فرعی و مارو عمومی قدیم سنقر به قروه است
نست خاوری فعلیه کری و قسمت باختر کیانی است .

زبان مادری ساکنین بخش جز سکنه سنقر و چند ده کوچک کردی فارسی
بر مذهب عموم اسلام شیعه انٹی عسری است .

اکثر ساکنین این بخش مخصوصاً دهستان فعله کری مبتلا به
استعمال اقیون هستند فقط در آبادی دهستان دایر و یکنفر بزشک
در این بخش آنهم درسنقر ساکن است لذا از حیث قوای جسمانی -
بهداشت فرهنگ و معاش رضایت بخش نیست .

مرکز بخش قصبه سنقر است که دارای ۱۵۰۰۰ نفر است .

بنابر آمار بالا جمع قراء بخش سنقر کلیاتی ۱۷۸ آبادی و جمعیت آن
بالغ بر ۵۶۵۰۰ نفر است .

راه - در سال ۱۳۲۸ - ۲۷ از شوسه کرمانشاه همدان از بیستون راهی
بمرض ۶ متر بطول ۵۸ کیلومتر بسنقر کشیده شده این راه از تنگه
دینور - دشت میان راهان - گردنه مله ماس گذشته بسنقر میرسد فعلاً
برای آمد رفت اتومبیل های دوتنی خوب ولی برای کامیونهای بزرگ
آماده نیست - همروزه بین کرمانشاه سنقر اتومبیل رفت و آمد می
نماید .

چون منطقه بخش تپه ماهور خاکی باشیب ملایم است لذا با کثرت قراء
در تابستان و فصل غیر بارانی اتومبیل میتوان برد - چهارراه مشروحه
زیر از سایر راهها بهتر و قابل عبور اتومبیل های کوچک است .
۱ - سنقر به سطر و گل سفید .

۲ - د خسر و آباد و همه کسی که دوسر راه شوسه همدان - قروه
واقع است .

۳ - سنقر به قره تپه

۴ - د گردکانه .

سه رشته خط تلگراف و تلفن از سنقر منشعب میشود .

۱ - کرمانشاه در طول شوسه .

۲ - اسدآباد در طول راه مارو عمومی .

۳ - قروه د د د د

در صورتیکه راه سنقر به همه کسی که فرعی است و اتومبیل در تابستان
میتواند رفت آمد نماید اصلاح و تعمیر شود اولاد وضع اقتصادی بخش
تاثیر خواهد داشت ثانیاً موقعیکه راه گردنه اسدآباد بواسطه ریزش
برف مسدود شود از این راه میتوان استفاده نمود .

سنگتر اش - sang-tarâc - ده از دهستان باوند پور بخش
مرکزی شهرستان شاه آباد .

۳۳ ک شمال خاوری شاه آباد - ۱ ک بان گنجا ب .

دشت - سردسیر - سکنه ۲۱۱ - شیعه - کردی فارسی .

آب از نهر کاشنبه - غلات چندر قند حبوبات لبنیات - شغل زراعت
راه فرعی بشوسه دارد .

سنگچین - sang-çin - ده از دهستان چیمال بخش صحنه شهرستان
کرمانشاهان .

۱۳ ک باختر صحنه - ۸ ک شمال شوسه کرمانشاه به همدان .

دشت - سرد معتدل - سکنه ۱۰۰ - شیعه - کردی فارسی .

آب از چشمه و قنات - محصول غلات دیم مختصر تریاک حبوبات
چنددر قند - شغل زراعت - راه از صحنه اتومبیل میتوان برد .

سنگدرمیان - sang-dar-miyân - ده از دهستان دیر بخش
گیلان شهرستان شاه آباد .

۳۴ ک شمال باختر گیلان - کنار شوسه گیلان به سرپل ذهاب .

دشت - گرمسیر مالاریائی - سکنه ۷۵ - شیعه - کردی فارسی .

آب از رودخانه دیره - محصول غلات پنبه ذرت لبنیات - شغل زراعت
گلهداری - تابستان حدود هوکائی و در که میروند .

سنگ ده - sang-deh - ده از دهستان کمازان شهرستان ملایر .
۳۶ ک جنوب خاور ملایر - ۹ ک جنوب شوسه ملایر به اراک .

کوهستانی - معتدل مالاریائی - سکنه ۱۸۵ - شیعه - فارسی .

آب از قنات - محصول غلات دیم آبی - شغل زراعت - صنایع دستی قالی
بافی - راه مارو .

سنگر ساقی - sangar-sâqi - بنام اصلی آن احمدآباد ماهیدشت
مراجعه شود .

سنگستان - sangestân - ده از دهستان چهار بلوک بخش سیمینه
رود شهرستان همدان .

۶ ک خاور همدان - شوسه همدان بملایر .

کوهستانی - سردسیر - سکنه ۱۵۳۲ - شیعه - فارسی ترکی .

آب از چشمه و رودخانه سیمین - محصول غلات میوه جات - شغل زراعت
صنایع دستی جاجیم بافی - دبستان خیابان مشجر بشوسه دارد .

سنگ سفید - sang-sefid - ده از دهستان چهار بلوک بخش سیمینه
رود شهرستان همدان .

۱۵ ک جنوب باختر بهار - ۳ ک جنوب شوسه همدان کرمانشاه .

کوهستانی - سردسیر - سکنه ۳۹۲ - شیعه - ترکی .

آب از رودخانه وهن و چشمه - محصول غلات حبوبات لبنیات قلمستان
مختصر میوه جات - شغل زراعت و گلهداری - صنایع دستی جاجیم بافی
راه مارو .

سنگ سفید - ده از دهستان بیلوار بخش مرکزی شهرستان کرمانشاه
۸/۵ ک خاور دیزگران - ۱ ک سرتخت .

کوهستانی - سردسیر - سکنه ۳۳۵ - شیعه - کردی فارسی .

آب از چشمه ها - محصول غلات حبوبات لبنیات توتون انگور میوه جات
شغل زراعت - صنایع دستی قالیچه جاجیم گلیم بافی - راه مارو .

در ارتفاع ۱۸۰۰ متر واقع یکی از قراء بیلاقی و سردسیر دهستان بیلوار
محسوب انگور آن بخوبی مشهور است .

سنگ سفید - ده از دهستان بینچونند بخش شیروان چرداول شهرستان ایلام.

۲۷ ک جنوب چرداول - کنار راه مالرو بینچونند به چرداول.

کوهستانی - گرمسیر - سکنه ۱۵۰ - شیمه - کردی.

آب از چشمه - محصول غلات لبنیات تریاک - شغل زراعت و گلهداری.

سنگ سفید - ده از دهستان قلقلرود شهرستان تویسرکان.

۱۴ ک جنوب خاور تویسرکان - ۲ ک شوشه تویسرکان بملایر.

کوهستانی - سردسیر - سکنه ۱۳۱ - شیمه - کردی فارسی.

آب از چشمه - محصول غلات انگور تریاک لبنیات صیفی - شغل

زراعت و گلهداری - راه مالرو - تابستان ممکنست اتومبیل برد.

سنگ سفید - ده از دهستان درو فرمان بخش مرکزی شهرستان کرمانشاهان.

۷/۵ ک جنوب خاوری کرمانشاه - ۱/۵ ک باقله.

کوهستانی - سردسیر - سکنه ۸۶ - شیمه - کردی فارسی.

آب از چشمه و قنات - محصول غلات حبوبات لبنیات قلمستان - شغل

زراعت - راه مالرو.

سنگ سفید - ده از دهستان آورزمان شهرستان ملایر.

۱۸ ک شمال ملایر - ۱ ک خاور شوشه ملایر بهمدان.

جلکه - معتدل مالاریایی - سکنه ۷۵ - شیمه - فارسی.

آب از قنات - محصول غلات - شغل زراعت - صنایع دستی قالی بافی

راه اتومبیل رود.

سنگ سفید - ده از دهستان زاوه رود بخش حومه شهرستان سنندج.

۳۶ ک جنوب سنندج - ۱ ک باختر شوشه سنندج کرمانشاه.

کوهستانی - سردسیر - سکنه ۶۰ - سنی - کردی.

آب از چشمه - محصول غلات - شغل زراعت - راه مالرو.

سنگ سفید - ده از دهستان چرداول بخش شیروان چرداول شهرستان ایلام.

۱ ک جنوب خاور چرداول - کنار راه مالرو شیروان.

کوهستانی - گرمسیر - سکنه ۵۰ - شیمه - کردی.

آب از رودخانه چرداول - محصول غلات لبنیات تریاک - شغل زراعت و گلهداری.

سنگ سفید - بنام اصلی آن کچل چرمک مراجعه شود.

سنگ سفید - بتخلیل آباد مراجعه شود.

سنگ سیاه - sang-siyâh - ده از دهستان بیلاق بخش قروه شهرستان سنندج.

۷ ک باختر قروه - ۷ ک جنوب شوشه قروه سنندج.

دشت - سردسیر - سکنه ۶۰ - سنی - کردی.

آب از رودخانه کاکوی - محصول غلات لبنیات قلمستان - شغل زراعت و گلهداری - صنایع دستی زنان قالیچه جاجیم گلیم بافی - راه مالرو

سنگین آباد - sangin-âbâd - ده از دهستان اسفند آباد بخش قروه شهرستان سنندج.

۸ ک جنوب خاور قروه - ۴ ک جنوب شوشه همدان قروه.

دامنه - سردسیر - سکنه ۳۶۰ - سنی - کردی.

آب از چشمه - محصول غلات توتون میوه جات انگور لبنیات - شغل

زراعت و گلهداری - صنایع دستی قالیچه جاجیم گلیم بافی - راه مالرو

تابستان اتومبیل میتوان برد.

سنندج - sanandaj - شهرستان سنندج یکی از شهرستانهای

استان ه کشور محدود است از طرف شمال بشهرستانهای سقز و

مراغه - از طرف جنوب بشهرستان کرمانشاهان - از طرف خاور به

شهرستانهای همدان و بیجار از طرف باختر بشهرستان عراق.

شهرستان مذکور از هشت بخش زیر تشکیل شده است.

۱ - بخش حومه شامل ۵ دهستان ۲۵۲ آبادی سکنه ۱۱۴ هزار نفر

۲ - ۲ پاره ۲ ۱۳۵ ۲۷

۳ - دیواندره ۶ ۲۶۶ ۴۸

۴ - رزآب ۳ ۱۳۵ ۴۴

۵ - روانسر ۱ ۵۰ ۱۰

۶ - قروه ۵ ۲۴۷ ۸۰

۷ - کامیاران ۴ ۱۵۴ ۳۸

۸ - مریوان ۴ ۱۲۲ ۱۸

بنابر این شهرستان سنندج از ۸ بخش ۳۰ دهستان ۱۲۴ آبادی تشکیل شده

و سکنه آن ۳۸۰ هزار نفر است شرح هر یک از بخش - دهستان و

آبادی در جای خود داده شده است.

بخش حومه - اطلاعات جغرافیایی بخش حومه شهرستان سنندج

بطور اختصار شرح زیر است.

حدود - از طرف شمال به بخش میرانشاه (یادرواندره) از طرف جنوب

بخش کامیاران - از طرف خاور بخش قروه - از طرف باختر بخشهای

مریوان و اورامان - آب و هوا - هوای بخش سردسیر سالم ولی هوای

قرائیکه در کنار رودخانه قشلاق واقع شده اند نسبت بسایر نقاط

زمستان معتدل و تابستان گرم و هوای دهستان بیلاق سردتر از سایر

نقاط است.

درجه حرارت تابستان حداکثر باضاقه ۴۰ و زمستان منتهای ۱۵

میباشد.

میزان بارندگی بطور متوسط در سال ۵۰ سانتیمتر است.

ارتفاعات - در بخش حومه سنندج دو سلسله کوه که جهت امتداد

آنها شمال باختر بجنوب خاور است مشاهده میشود این دو رشته از

کوه مرتفع و مهم چهل چشمه که بعد از کوه شاهو مرتفعترین

کوه کردستان محسوب میشود و بخط مستقیم در ۸۰ کیلومتری همال

باختری شهر سنندج واقع شده و از سطح دریا ۳۴۶۴ متر مرتفعتر است

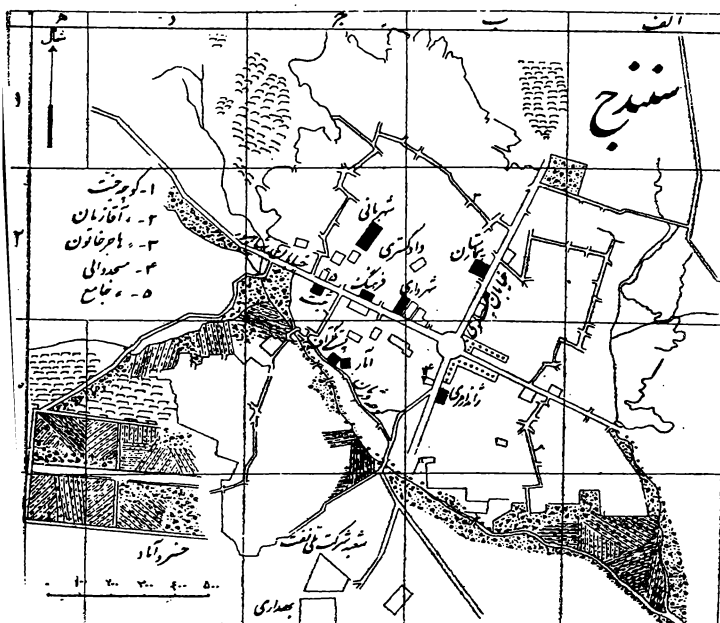
بشرح زیر مشعب میگردد.

از خاور سنندج خارج پس از گذشتن از پل رودخانه قشلاق بطرف جنوب منحرف در موازات رودخانه قشلاق کشیده شده از گردنه مروارید-دشت کامیاران-دهستان دربند گذشته بکرامان شاه میرسد - این راه تنها راه مورد استفاده در تمام مدت سال است :

۳ - از طرف خاور - راه شوسه درجه ۲ خاکی بطول ۱۷۸ کیلو متر از طریق قروه به همدان - این راه از پل رودخانه قشلاق - گردنه صلوات آباد قصبه قروه گذشته بهمدان میرسد .

زمستان در نتیجه از دیاد برف گردنه صلوات آباد چند ماهی بسته میشود .
۴ - از طرف باختر - راه شوسه درجه ۳ خاکی سنندج مریوان بطول ۱۲۹ کیلومتر . این راه در کیلومتر ۲۰ از گردنه آریز دو کیلومتر ۶۰ از گردنه تشبیه بلاغ و در کیلومتر ۹۰ از گردنه مهم گاران گذشته به مریوان میرسد بواسطه کم عرض بودن راه عبور کامیونهای بزرگ بسیار مشکل زمستان بکلی مسدود میگردد . بقیه راههای بغش باستانی قراء مهم نوره و اردنان که را فرعی بشوسه دارند بقیه مالرو میباشد .

سازمان - بغش حومه از دهستان بنام کلاترزان - حسن آباد حسین آباد - ژاوه رود - بیلاق تشکیل شده است - قراء دهستان حسین آباد در شمال - کلاترزان در باختر - ژاوه رود جنوب باختر حسن آباد جنوب - بیلاق دو خاور شهرستان سنندج واقع شده اند - مسافت آخرین قراء بغش حومه تقریباً از ۳۶ تا ۴ کیلومتر می باشد . تعداد آبادی و جمعیت = بغش حومه از ۲۵ آبادی تشکیل شده سکنه آن باضاه جمعیت شهر ۱۱۴ هزار نفر است (سکنه شهر ۴۰ هزار نفر میباشد) زبان مادری ساکنین قراء بغش حومه کردی و اکثر به فارسی آشنا و مذهب عموم مسلمان سنی پیرو مذهب شافعی هستند .



ابتدا در جهت اصلی خور که از شمال باختر بجنوب خاور است تا ۴۰ کیلومتری شمال باختر سنندج ادامه دارد تا این نقطه دهستان سارال در شمال خاور کلاترزان در جنوب باختر واقع شده اند . در این جا دو شعبه شده یکی تقریباً از ۲۰ کیلومتری باختر سنندج بطرف جنوب کشیده شده یال ها و شعب متعدد آن در حدود ۴۵ کیلومتری جنوب بختری سنندج برودخانه ژاوه رود منتهی میگردد . *

گردنه آریز بین سنندج و مریوان که شوسه مریوان از آن میگردد پستترین نقطه شعبه مذکور بوده ارتفاع آن از سطح دریا ۲۲۲۶ متر است .

شعبه دوم ابتدا در جهت خاور ادامه یافته از خاور سنندج و رودخانه قشلاق و جنوب بغش قروه و شمال بغش سنقر کلیایی و اسد آباد همدان گذشته بکوه الوند متصل میگردد (بطور کلی شعب متعددی کوههای کردستان تقریباً موازی یکدیگر در قسمت مرکزی کشور تا انتهای جنوب خاور ادامه دارد که در هر استان و شهرستان شرح آن داده شده است) . گردنه صلوات آباد در ۲۳ کیلومتری خاور سنندج پستترین قسمت شعبه دوم محسوب ارتفاع گردنه از سطح دریا ۲۲۲۰ متر است .

از دو شعبه مهم بالا صدها یال و شعب کوچک بطرفین منشعب میشود که بتدریج از ارتفاع آنها کاسته شده و رودخانه های بغش منتهی میگردد . یکی از یالهای مهم رشته اول کوه آبی در واقع در جنوب باختر شهر سنندج است که ارتفاع قله آن از سطح دریا ۲۵۳۸ متر است (ارتفاع شهر سنندج ۱۴۹۵ متر است) کلیه قراء بغش حومه در دره های متعدد و شعب و یالهای مذکور بالا واقع شده اند .

رودخانه - در بغش حومه بزرگترین رودخانه رودخانه قشلاق است که از ارتفاعات شمال و باختر دهستان حسین آباد سرچشمه گرفته از ۶ کیلومتری خاور سنندج در جهت جنوب جریان دارد . چون از کنار آبادی قشلاق میگردد رودخانه قشلاق نامیده شده است . این رودخانه تقریباً در ۳۶ کیلومتری جنوب سنندج شمال آبادی بزخانه برودخانه گاورود ملحق میگردد .

(رودخانه گاورود از ارتفاعات خاوری بغش سنقر کلیایی سر چشمه میگردد و از دهستان گاورود بغش کامیاران گذشته برودخانه قشلاق متصل میشود) دورودخانه مذکور بعد از تلاقی بنام ژاوه رود مشهور در منطقه کوهستانی در جهت خاور جاری در بغش اورامان پس از ملحق شدن بارودخانه های رزاب و مریوان بنام رودخانه سیروان از کشور خارج قراء و دهستانهای بسیار کشور عراق را مشروب مینماید . فاضلاب دره های متعدد کوههای بغش حومه برودخانه قشلاق میریزد . راه - در بغش حومه راههای شوسه زیر از شهر سنندج خارج میشوند .

۱ - از طرف شمال - راه شوسه درجه ۳ خاکی بطول ۲۰۵ کیلومتر از حسین آباد - دیواندره گذشته به شهر کوچک سنقر منتهی میشود چون تعمیر اساسی نشده عبور کامیونهای بزرگ خاصه در فصل زمستان مشکل بمحض نزول برف مسدود میگردد .

۲ - از طرف جنوب - راه شوسه درجه ۲ خاکی بطول ۱۵۹ کیلومتر

سنندج - اطلاعات جغرافیائی شهر سنندج مرکز فرمانداری کل کردستان بطور اختصار بشرح زیر است .
تاریخ بنا و بانی - شهر سنندج در سال ۱۰۴۶ هجری قمری زمان سلطنت شاه صفی صفوی بوسیله سلیمانخان اردلان والی کردستان ساخته شده و نام آنرا سنه نوشته اند بواسطه بنای دژ معتبر و مهم که در روی تپه وسط شهر بنا شده و اهمیت نظامی بسزائی داشته شهر سنندج با سنه دژ نامیده شده و بهرور زمان سنه دژ بسنندج تبدیل شده است . در ازمنه قدیم مدتی قصبه بهار مرکز کردستان جنوبی محسوب میشد و زمانی حسن آباد واقع دو ۸ کیلومتری جنوب شهر سنندج مرکزیت داشته و اکنون آنرا بنیه قدیم در قله کوه مجاور حسن آباد مشاهده میشود .
مختصات جغرافیائی - طول از کرینویچ ۴۷ درجه عرض از خط استوا ۳۵ درجه و ۱۹ دقیقه شمالی - ارتفاع از سطح اقیانوس ۱۴۹۵ متر .
در ۴۴ دقیقه غربی طهران واقع شده .




دورنمای شهر سنندج از باشگاه افسران

اختلاف ساعت با طهران ۱۸ دقیقه و ۵۶ ثانیه است - طهران ساعت ۱۲
سنندج ساعت ۱۱ و ۱۱ دقیقه و ۴ ثانیه : و از طهران ۳۴۵ متر مرتفعتر است


مسافت سنندج باشهرهای مجاور و نوع راه
از سنندج تا کرمانشاه ۱۵۹ کیلومتر راه شوسه درجه ۲ خاکی
» د همدان ۱۷۸ د د د
د سقز ۲۰۵ د د د
» د مریوان ۱۲۹ د د د

مریوان تا مریوان - عراق (باشه) ۲۴ کیلومتر و راه شوسه درجه ۴ است .
موقعیت طبیعی - شهر سنندج در دره نسبتاً وسیعی واقع شده از جهت شمال خاور و شمال باختر کوههای کم ارتفاع خاکی و از طرف جنوب و جنوب باختر کوه خاکی و مرتفع آبدیر آن را احاطه نموده اند .
طول شهر از شمال باختر بجنوب خاور (از محله جور آباد تا محله کلیمها) ۲ کیلومتر و عرض آن در حدود ۱۵ متر است .
شیب شهر از باختر بخاور و بستر رودخانه خشک دره کمیز در جنوب شهر بین



دور نمای مسجد جامع سنندج

محله قلعه و محله جنت یا قطار چیان واقع شده و دره نسبتاً عمیقی را تشکیل داده است و مجاری فاضلاب شهر باین دره منتهی میگردد .



قسمت داخلی مسجد جامع سنندج - (پکلیشه از اداره باستان شناسی)

سر بازخانه پادگان نظامی سنندج در شمال باختر بمفاصله دو کیلو متر
وقوع شده است.

از میدان مرکزی شهر که میدان شاه نامیده شده چهار خیابان تقریباً
بچهار جهت فرعی احداث گردیده. خیابان شمال خاور بجنوب باختر
(رو بقبله) خیابان پهلوی و خیابان شمال باختر بجنوب خاور شاهپور
نامیده شده است.

خیابان پهلوی در سال ۱۳۰۵ و خیابان شاهپور در سال ۱۳۱۳ شمسی احداث
شده بازرقدم و سرپوشیده آن در طرفین خیابان شاهپور خاوری واقع
شده طرفین چهار خیابان شهر عمارات یک و دو طبقه نوساز مشاهده
میشود.

کوچه های سنندج پر شیب کم عرض و پر پیچ و خم ساختمان اکثر خانه ها
باخشت خام و پوشش آنها باتیر و بنای بازار - کاروانسراها - مساجد -
حمام و خانه های متولین با آجر ساخته شده است.

بناهای قابل ملاحظه شهر عبارتند از مسجد جامع معروف به دارالاحسان
که در زمان امان اله خان ساخته شده و بدنه خارجی آن بطور خالب
توجهی کاشی کاری شده است. از بناهای نوساز و قابل ملاحظه شهر فقط
میتوان بناهای متعلق به تیب مستقل سنندج را نام برد.

لؤلؤه مشهور سنندج که در تاریخ و جغرافیای ایران از آن بحث شده
بنامی باقی نیست بجای آن باشکاه افران تیب دایر گردیده ولی پایه
ها و آثار قلعه مذکور حکایت از اهمیت و عظمت دوره آبادی آن
مینماید.

آب شهر - شهر سنندج از قنوات زیر مشروب میشود ولی بطور کلی
کم آب است.

۱- قنات دارالاحسان - دارای یک سنگ آب مادر چاه آن دو کیلومتری
شمال باختر شهر بوده در علیای شهر در مغزنی جمع سپس بوسیله لوله
آهن و تنبوشه بشهر هدایت شده سه دانگ آن متعلق بستاد تیب و
باشکاه افران است که بوسیله لوله در دسترس قرار داده اند و سه
دانگ دیگر وقف مسجد دارالاحسان است که پس از مظهر شدن در
مسجد مذکور محله چهارلان را مشروب مینماید.

۲- قنات مشیرالدیوان - دارای ۱/۲ سنگ آب در عمارت مشیرالدیوان
مظهر شده محله پتوله و قسمتی از محله جور آباد را مشروب می نماید.

۳- قنات آصف اعظم - دارای ۱/۳ سنگ آب در عمارت آصف اعظم
مظهر شده محله آقازمان را مشروب می نماید.

۴- قنات سادات - ۱/۵ سنگ آب دارد جنب حمام نایب مظهر
شده قسمتی از محله های پتوله - مظفریه - و چهار باغ را مشروب می نماید.

۵- قنات حاجی ابوالحسن ۱/۲ سنگ آب دارد در محله جور آباد
مظهر شده قسمتی از محله جور آباد و محله پتوله را مشروب مینماید.

۶- قنات نصرالدیوان ۱/۳ سنگ آب دارد در مسجد پیر محمد مظهر شده

قسمتی از خیابان شمال پهلوی - باغ ملی - محله چهار باغ را مشروب
مینماید.

۷- قنات پیر محمد ۱/۴ سنگ آب دارد در مسجد پیر محمد مظهر شده
چند خانه از محله پیر محمد را مشروب مینماید.

۸- قنات خسرو آباد - وکیل - آیت اله و چند قنات دیگر محله قطار
چیان و مزارع اطراف آنرا مشروب مینماید.

۹- قنات مسیحی - در مدرسه اتحاد مظهر شده محله مسیحیان را مشروب
می نماید در صورتیکه قنات بالا تعمیر و تنقیه شود ممکن است آب
مورد لزوم شهر تامین گردد.

محله های شهر - چهار محله جور آباد - چهارلان - دومها - پتوله -
در شمال باختری شهر محله میان قلعه - قطار چیان جنوب باختر -
آقازمان - کلدیها - مسیحیان جنوب خاور - محله چهار باغ و پیر محمد
در خاور و شمال خاور واقع شده اند.

روشنائی - تاکنون در مورد روشنائی شهر اقدام اساسی نشده قبلاً
مولد برق کوچکی داشته که بواسطه فرسودگی برچیده شده فعلاً
روشنائی خیابانها بوسیله مولد برق تیب تامین شده و کوچه ها با
چراغ نفتی روشن می شود ولی در نظر است مولد برق قوی با شرکت
سهام محلی تهیه و برقرار گردد.

جمعیت - شهر سنندج طبق صورت آمار دارای ۳۴۷۴۰ نفر سکه
بشرح زیر است ذکور ۱۷۶۰۰ - اناث ۱۷۱۴۰ نفر چنانچه بامار
فوق مامورین دولت و متفرقه که از قراء و قضیبات شهرهای مجاور سنندج
آمده و ساکن شده اند اضافه نمایم سکنه آن قریب ۴۰ هزار
نفر خواهد بود.

مذهب - سکنه شهر سنی شافعی - شیعه در حدود ۱۲۰ الی ۱۵۰
خانوار کلمی و ۲۰ خانوار مسیحی است.
زبان مادری سکنه بومی شهر کردی میباشد.

در این شهر ۳۶ مسجد و ۳ زیارتگاه وجود دارد. مساجد زیر این
های قدیم و قابل توجه است.

مسجد دارالاحسان - مسجد دارالامان - مسجد حاجر خاتون - مسجد
رشید قلعه بیکی - مسجد شیخ محمد باقر غیائی - مسجد طوبی خانم
و مسجد وکیل. در حدود ۳ هزار باب دکان و مغازه دارد - مصنوعات
نجاری شهر سنندج مانند تخته های نرد شطرنج - جبه توال -
قوطلی سیکار و غیره بخوبی و ظرافت معروف و یکی از صادرات شهر
محسوب میگردد.

شهر سنندج مرکز کلیه ادارات دولتی شهر بوده پادگان نظامی آن
فعلاً تیب مختلط و مستقل است.

در این شهر کارخانه وجود ندارد.

شهر سنندج در وضع بن بستی قرار گرفته و اردین آن فقط محلی بامامورین
دولت هستند زیرا در مسیر راه بومی قرار نگرفته است و یکی از هلال
عقب افتاده گی سنندج همین موضوع میباشد. چنانچه راه شوسه

سنندج به سقر و سقر به مها باد بطور کامل تصحیح شود . اولاً عبور
زوار آذربایجان به عتبات عالیه از این راه صورت خواهد گرفت
تا نیامواد ننتی آذربایجان که اینک از طریق همدان تا کستان زنجان حمل
میشود از آن راه حمل شده سود زیادی برای شرکت ملی نفت دارد
زیرا مسافت از طریق اول برضایه ۱۲۲۰ کیلومتر و از طریق سنندج
سقر میانداپ ۵۸۰ کیلومتر است .

تالش بواسطه نزدیک بودن راه مالتجاره آذربایجان به کرمانشاه .
عراق - اهراز از این راه حمل خواهد شد .
بعلاوه رفت آمد اتومبیلهای تجارتهی و نفت کش غیره اثرات مهمی در
ناحیه غرب خواهد بخشید که شرح آن خارج از این کتاب میباشد .
سوباشی - su-bâci - ده از دهستان خدا بنده لو بخش قروه شهرستان
سنندج .

۷ ک جنوب خاور گل تپه - ۲ ک باختر شوسه همدان - بیچاره
کوهستانی - سردسیر - سکنه ۷۰۰ - شیعه - ترکی .

آب از چشمه - محصول غلات حبوبات مختصر انگور صیفی لبنیات - شغل
زراعت و گله داری - راه مالرو - تابستان اتومبیل میتوان برد .

گردنه معروف سوباشی بین همدان - بیچاره در ارتفاع متر
واقع شده زمستان بواسطه کثرت برف محدود میگردد - مزرعه سراب
و پری گلی و چند مزرعه دیگر جزء این آبادی و پری گل کنار شوسه
واقع شده . اداره راه بنائی در این مزرعه ساخته - مسکن مامورین
راه میباشد .

سو تپه - su-tappe - ده از دهستان چهاردولی بخش قروه شهرستان
سنندج .

۳۴ ک جنوب خاوری قروه - ۱۰ ک باختر شوسه قروه به همدان .
جلگه - سردسیر - سکنه ۴۰۰ - مسلمان شیعه - کردی فارسی .
آب از چشمه - محصول غلات لبنیات - شغل زراعت گله داری - صنایع
دستی زنان قالیچه جاجیم گلیم بافی - راه مالرو - تابستان اتومبیل
میتوان برد .

سو تلق - sutlaq - ده از دهستان کرزان رود شهرستان تویسرکان
۱۹ ک شمال شهر تویسرکان - ۸ ک شمال راه شوسه تویسرکان به
کرمانشاه .

کوهستانی - سردسیر - سکنه ۱۱۸۲ - شیعه - فارسی .

آب از دورشته قنات - محصول غلات دیم صیفی انگور لبنیات - شغل
زراعت - تابستان از شوسه اتومبیل میتوان برد .

سو تو - sutu - ده از دهستان شمیر بخش بانه شهرستان سقر .
۳۸ ک شمال باختری بانه - ۱ ک شمال شوسه بانه به سردشت .

کوهستانی - سردسیر - سکنه ۲۰۰ - سنی - کردی .

آب از چشمه - محصول غلات توتون ارزن حبوبات لبنیات - شغل زراعت
گله داری - راه مالرو .

سو ته - sute - ده از دهستان خورخوره بخش دیواندره شهرستان
سنندج .

۸۲ ک باختر دیواندره - ۳ ک حاجی محمدان .
کوهستانی - سردسیر - سکنه ۱۰۹ - سنی - کردی .
آب از چشمه - محصول غلات حبوبات لبنیات توتون - شغل زراعت
گله داری - راه مالرو .

سو خور - suxor - ده از دهستان کفر آور بخش گیلان شهرستان
شاه آباد .

۷۲ ک شمال خاوری گیلان - کنار راه فرعی کل کش به قیطول .

دامنه - معتدل - سکنه ۵۸۵ - مسلمان - کردی فارسی .

آب از چشمه وزه آب رودخانه محلی - محصول غلات پنبه تریاک لبنیات
توتون صیفی زرت - شغل زراعت گله داری - راه مالرو .

درشش محل نزدیک بهم واقع شده بشرح زیر نامیده میشوند .

سوخور کهزار - سوخور الهی - سوخور نامدار - سوخور خورشید - سوخور
شهباز - سوخور علی محمد .

از طایفه منشی ایل کهره - تنند - در همان دهستان کفر آور تغییر مکان
می نمایند .

سو رال - surâl - ده از دهستان بیلاق بخش حومه شهرستان
سنندج .

۲۳ ک جنوب خاور سنندج - ۵ ک جنوب باختری سیس .
کوهستانی - سردسیر - سکنه ۲۸۰ - سنی - کردی .

آب از چشمه - محصول غلات توتون زرد آلو انگور - شغل زراعت و
گله داری - صنایع دستی گلیم جاجیم بافی - راه مالرو .

سو ران - surân - ده از بخش سنجابی شهرستان کرمانشاه

۴۵ ک جنوب گوزران - ۵ ک راه فرعی شاه آباد به گهواره .

کوهستانی - سردسیر - سکنه ۳۰۰ - مسلمان - کردی فارسی .

آب از چشمه - محصول غلات حبوبات دیم لبنیات - شغل زراعت و
گله داری - تهیه ذغال و هیزم - راه مالرو - تابستان اتومبیل
میتوان برد - در دو محل بفاصله یک کیلومتر واقع بعلیا و سفلی مشهورند
زمستان گله داران حدود گرمسیر نفت شاه میروند .

سو رچه - surçe - ده از دهستان چهاردولی بخش قروه شهرستان
سنندج .

۳۹ ک جنوب خاوری قروه - ۲ ک شوسه قروه - همدان .
کوهستانی - سردسیر - سکنه ۲۰۰ - مسلمان شیعه - کردی .

آب از چشمه - محصول غلات لبنیات - شغل زراعت گله داری - صنایع
دستی زنان قالیچه جاجیم گلیم بافی - اتومبیل نیز میتوان برد .

سو سور - sur-sur - نام یکی از دهستانهای بخش کامیاران شهرستان
سنندج .

این دهستان در شمال و شمال خاور کامیاران بین دهستانهای بیلوار
کامیاران بیلوار کرمانشاه - گاورد واقع شده راه شوسه کرمانشاه به
سنندج تقریباً از وسط دهستان میگذرد گردنه مروارید جنوب دهستان
واقع شده منطقه ایست کوهستانی - هوای آن سردسیر است .

رودخانه گاورود که سرچشمه آن در بخش سنقر کلیائی شرح داده شده
از این دهستان میگذرد و برخی از قراء آن را مشروب مینماید .
از ۱۴ آبادی تشکیل شده سکنه آن در حدود ۷ هزار نفر قراء مهم آن
بشرح زیر است .

بروارید - ترازه - لاین - بلوجه - سرخه توت .

سورکان - sur-kân - ده از دهستان میاندر بند بخش مرکزی شهرستان
کرمانشاهان .

۳۹ ک شمال باختر کرمانشاه - کنارشوسه سنندج .

دامنه - سردسیر - سکنه ۱۰۰ - شیعه - کردی فارسی .

آب از چشمه - محصول غلات حبوبات تریاک چغندر قند - شغل زراعت
راه مالرو .

سورگه - surgah - ده از بخش صالح آباد شهرستان ایلام .

۱۸ ک خاور ایلام - ۱۸ ک خاوری شوسه ایلام - همدان .

کوهستانی - سردسیر - سکنه ۱۵۰ - شیعه - کردی .

آب از چشمه سار - محصول غلات لبنیات ذرت - شغل زراعت گله داری
راه مالرو - ساکنین از طایفه ریزه وند - زمستان برای تعلیف احشام
خود حدود کوه کرک سرخ میروند - راه مالرو - باین ده گردگانه
نیز میگویند .

سورمر - surmar - ده از دهستان از گله (گرمسیر قبادی) بخش ثلاث
شهرستان کرمانشاهان .

۷ ک شمال از گله - ۳ ک مرز ایران و عراق .

کوهستانی - گرمسیر - سکنه ۱۵۰ - سنی - کردی .

آب از چشمه - محصول غلات حبوبات لبنیات - شغل زراعت و گله داری
راه مالرو - زمستان در حدود ۵ خانوار از ایل قبادی برای تعلیف و
زراعت باین ده میآیند .

سورهوسی - sur-musâ - ده از دهستان خور خوره بخش
دیواندره شهرستان سنندج .

۴۳ ک باختر دیواندره - کنار راه مالرو دیواندره به خور خوره .

کوهستانی - سردسیر - سکنه ۱۸۰ - سنی - کردی .

آب از رودخانه و چشمه - محصول غلات توتوت - شغل زراعت - صنایع
دستی زنان جاجیم بافی - راه مالرو .

سورن آباد - sorn-âbâd - ده از دهستان کلیائی بخش سنقر
کلیائی شهرستان کرمانشاهان .

۱۸ ک شمال باختر سنقر - ۵ ک شمال باختر سلیمان شاه .

دامنه - سردسیر - سکنه ۳۵۰ - شیعه - کردی فارسی .

آب از چشمه و قنات - محصول غلات حبوبات تریاک توتون - شغل زراعت
صنایع دستی قالیچه جاجیم پلاس بافی - از کل سفید و میدان تابستان
اتومبیل میتوان برد .

سورنی - surni - ده از دهستان بیلوار بخش مرکزی شهرستان
کرمانشاهان .

۶ ک جنوب باختر مرزبانی - ۳ ک جنوب راه فرعی مرزبانی بکرمانشاه -
دشت - سردسیر - سکنه ۴۷۰ - شیعه - کردی فارسی .

آب از چشمه و رودخانه راز آور - محصول غلات حبوبات تریاک توتون -
لبنیات - شغل زراعت - اتومبیل در فصل خشکی میتوان برد .

در دوجم بفاصله ۱ کیلومتر واقع به علیا و سفلی مشهور - سکنه هلیا
۲۳۰ نفر است .

سوره بان - sure-bân - ده از دهستان جوانرود بخش پاوه -
شهرستان سنندج .

۴۲ ک جنوب پاوه - ۱۵ ک باختر قلعه جوانرود - کنار رودخانه لیله .

کوهستانی - سردسیر - سکنه ۲۴۰ - سنی - کردی فارسی .

آب از چشمه و رودخانه لیله - محصول غلات حبوبات لبنیات مختصر توتون -
توت - شغل زراعت گله داری - راه مالرو .

در دوجم بفاصله ۳ کیلومتر واقع به سوره بان بالا و پائین مشهور
سکنه بالا ۱۱۵ نفر است .

سوره بان - ده از دهستان کلاترزان بخش رزاب شهرستان سنندج .

۴۲ ک شمال خاور رزاب - ۳ ک باختر راه اتومبیل رو سنندج بمریوان .

کوهستانی - سردسیر - سکنه ۷۵ - سنی - کردی .

آب از چشمه - محصول غلات لبنیات توتون - شغل زراعت و گله داری -
راه مالرو .

سوری - suri - ده از دهستان خرمرو شهرستان تویسرکان .

۲۷ ک شمال باختری شهر تویسرکان - ۱۲ ک خاور شوسه کرمانشاه
به همدان .

کوهستانی - سردسیر - سکنه ۳۳۵ - شیعه - فارسی .

آب از رودخانه خرمرو و قنات - محصول غلات دیمی انگور گردو
توتون لبنیات - شغل زراعت گله داری - صنایع دستی قالی بافی
راه مالرو - تابستان از ولاشجرد اتومبیل میتوان برد .

سورین - surin - ده کوچکی است از دهستان بهلوی دژ بخش
بانه شهرستان سقر .

۱۸ ک جنوب خاوری بانه - سکنه ۳۵ نفر .

سوزن - suzan - ده از دهستان درجین بخش رزن شهرستان
همدان .

۱۶ ک جنوب خاوری رزن - ۶ ک خاور قروه .

چلگه - سردسیر مالاریائی - سکنه ۱۵۸۰ - شیعه - ترکی .

آب از قنات - محصول غلات انگور حبوبات صیفی لبنیات - شغل زراعت
و گله داری - راه در تابستان از طریق شاهنچرین اتومبیل رو
دبستان و ۸ باب دکان دارد .

سولگه - sulage - نام مرتع است از دهستان حومه بخش کرند

شهرستان شاه آباد - شمال سراب کرند - در حدود ۱۳۰ نفر از طایفه
باباجانی برای تعلیف احشام خود تابستان باین مرتع می آیند - زمستان

حدود قصر شیرین میروند - چادر نشین هستند .

سومار - ده مرکز بخش و مرزبانی بخش سومار شهرستان قصرشیرین .

۱۰۰ کیلومتری جنوب قصرشیرین - ۲۸ کیلو متری جنوب خاوری نفت‌شاه - ۷/۵ کیلومتری مرز ایران و عراق - ۱۵ کیلومتری مندلیج عراق .

کنار رودخانه کنگیر واقع شده - هوای آن گرمسیر - آب از رودخانه کنگیر سکنه آن عبارت است از کارمندان مرزبانی - گاردمسلح گمرکی ژاندارمری - مباشر و کارمندان املاک موقوفه پهلوی .

از نفت‌شاه به کنار رودخانه کنگیر (۴ کیلومتری شمال خاوری سومار) محل نصب تلمبه که آب مصرفی نفت‌شاه را بوسیله اوله تامین مینماید راه شوسه وجود دارد - از منبع آب راه فرعی بسومار کشیده شده سایر راهها به قراء و پاسگاهها مالرو میباشد .

از آثار قدیم تپه خاکنی کنارآبادی وجود دارد که فعلا بنای پاسگاه ژاندارمری روی آن ساخته شده است .

آب مصرفی از رودخانه کنگیر - چندقطعه باغ خرما دارد . از بناهای قابل ملاحظه بنای مرزبانی و باغ شاه .

سوئنج - sovenj - ده از دهستان میرده بخش مرکزی شهرستان سقز .

۲۴ ک شمال باختری - ۴ ک باختر یازی بلاغ .

کوهستانی - سردسیر - سکنه ۳۰۰ - سنی - کردی .

آب از چشمه و قنات - محصول غلات لبنیات - حبوبات - شغل زراعت گله‌داری - راه مالرو .

سوئنج - ده کوچکیست از دهستان سیدلو بخش بانه شهرستان سقز .

۴ ک شمال خاوری بانه - ۱ ک شوسه سقز بانه .

کوهستانی - سردسیر - سکنه ۵ نفر .

سوی - suy - ده از دهستان زاوه رود بخش حومه شهرستان سنندج .

۲۴ ک جنوب باختر سنندج - ۵ ک باختر شوسه سنندج بکرمانشاه .

کوهستانی - سردسیر - سکنه ۳۵۰ - سنی - کردی .

آب از چشمه - محصول غلات لبنیات - شغل زراعت و گله‌داری - راه مالرو

سویرو - suyeru - ده از دهستان پشت آرابابا بخش بانه شهرستان سقز .

۹ ک شمال باختر بانه - ۲ ک جنوب شوسه بانه سردشت .

کوهستانی - سردسیر - سکنه ۱۶۹ - سنی - کردی .

آب از چشمه - محصول غلات توتون ذغال گزانگبین - شغل زراعت زغال فروشی - راه مالرو .

سویمه کوکن - soyme-kokan - ده از دهستان کرانی شهرستان بیجار .

۲ ک خاور حسن آباد سوگند - کنار رودخانه قزل اوزان .

کوهستانی - سردسیر - سکنه ۸۰ - شیعه - ترکی .

آب از چشمه - محصول غلات لبنیات - شغل زراعت گله‌داری - صنایع دستی قابلیچه و جاجیم بافی - راه مالرو .

سولاه - sowla - ده کوچکی است از دهستان خور خوره بخش دیواندره شهرستان سنندج .

۵۶ ک باختر دیواندره - کنار راه - ۱۲ ک باختر بست .

کوهستانی - سردسیر - سکنه ۴۸ نفر .

سوله کان - sowla-kân - ده از دهستان کل تپه فیض اله بیکی بخش مرکزی شهرستان سقز .

۶۰ ک خاور سقز - ۹ ک باختر کرفتو .

کوهستانی - سردسیر - سکنه ۱۶۰ - سنی - کردی .

آب از چشمه و قنات - محصول غلات توتون لبنیات - شغل زراعت گله‌داری - راه مالرو .

سولیجه - sulije - ده از دهستان خداپنده لو بخش قره شهرستان سنندج .

۱۵ ک شمال خاور گل تپه - ۳ ک خاور چاله کند .

تپه ماهور - سردسیر - سکنه ۲۵۰ - شیعه - ترکی .

آب از چشمه‌ها - محصول غلات حبوبات جزئی انگور لبنیات - شغل زراعت گله‌داری - راه مالرو .

تابستان از طریق چاله کند اتومبیل میتوان برد .

سومار - sumâr - بخش سومار از شهرستان قصر شیرین در قسمت جنوبی شهرستان واقع حدود آن شرح زیر است .

از طرف شمال به بخش مرکزی قصر شیرین .

از طرف جنوب به بخش صالح آباد و مهران از شهرستان ایلام .

از طرف خاور به بخش ایوان و گیلان شاه آباد .

از طرف باختر کشور عراق .

قسمت خاوری بخش کوهستانی قسمتهای مرکزی و باختری تپه ماهور است - هوای بخش گرمسیر و قشلاق ایل کلهر (باوندپور) محسوب می‌گردد .

رودخانه مهم بخش رودخانه کنگیر است که از حدود بخش ایوان سرچشمه میگیرد در این بخش ۱۷ آبادی کوچک کنار خود را مشروب و مازاد آن به قصبه مندلیج کشور عراق منتهی میگرد .

دومین رودخانه بخش در قسمت شمال رودخانه گیلان است که از حدود گیلان سرچشمه میگیرد و شرح آن در آن بخش داده شده است

در بخش سومار استفاده‌ای از آن نمیشود از طریق تنگاب کهنه و تنگاب نو برودخانه الوند میریزد .

بخش سومار از ۱۸ آبادی تشکیل شده .

جمعیت آن در حدود ۵ هزار نفر آبادی مهم آن نفت‌شاه گرچه مرکز بخش در سازمان سومار است ولی علا نظر با اهمیت نفت‌شاه فعلا مرکز بخشداری در آن قصبه است .

۱۷ آبادی بخش فقط در طول رودخانه کنگیر واقع شده بقیه نقاط بخش تابستان بکلی خالی از سکنه ولی زهستان هزاران خانوار از ایل کلهر برای تعلیف احشام خود به این بخش می‌آیند .

آب از چشمه - غلات لبنیات تریاک - شغل زراعت گله‌داری - راه مالرو -
سه داران - se-dârân - ده کوچکی است از بخش گوران
شهرستان شاما آباد .

نزدیک قلعه زنجیر - سکنه ۵۰ نفر از تیره اسپری قلخانی هستند .

سهران - sohrân - ده از دهستان بالا شهرستان نهاوند .
۲۰ کیل جنوب خاوری شهر نهاوند - ۶ کیل جنوب راه شوسه نهاوند بیلایر
و بروجرد .

دامنه - سردسیر - سکنه ۶۸۰ - شیمه - لری و فارسی .

آب از رودخانه و چشمه - محصول غلات توتون تریاک کتیرا لبنیات - شغل
زراعت و گله‌داری - صنایع دستی زنان قالی بافی - راه مالرو .

سه قولان - se-qulân - ده از دهستان بیلوار بخش مرکزی
شهرستان کرمانشاهان .

۱۰ کیل شمال خاور دیزگران - ۳ کیل شمال سرتخت .

کوهستانی - سردسیر - سکنه ۶۰ - شیمه - کردی فارسی .

آب از چشمه ها - غلات حبوبات لبنیات مختصر قلمستان - شغل زراعت
راه مالرو .

یکی از نقاط نیلاقی و سردسیر دهستان بیلوار محسوب می‌گردد .

سه کتان - se-kotân - نام مرتعی است از دهستان حومه بخش
مرکزی شهرستان شاما آباد . دامنه شمال کوه نوا حدود کوکاب .

تابستان در حدود ۳ خانوار از گله‌داران از این مرتع استفاده می‌نمایند
سه گران - se-korân - ده از دهستان خزل شهرستان نهاوند .

۳۱ کیل شمال باختری شهر نهاوند - ۶ کیل جنوب چقاسرامیل - سکنه
۵۰ نفر

سهیم الدین - sahmoddin - ده از دهستان کنگاور بخش
کنگاور شهرستان کرمانشاهان .

۱۵ کیل شمال خاوری کنگاور - ۵ کیل خاور شوسه کرمانشاهان - همدان
دشت - سرد معتدل - سکنه ۸۵ - شیمه - فارسی کردی

آب از قنات - محصول غلات دیمی مختصر قلمستان - راه مالرو .

سه نله - sahanla - ده از دهستان فعله‌گری بخش سنقر
کلپائی و شهرستان کرمانشاهان .

۸ کیل شمال خاور سنقر - ۳ کیل شمال راه فرعی سنقر به آب باریک
دامنه - سردسیر - سکنه ۱۰۳۵ - شیمه - کردی فارسی .

آب از چشمه‌سار متعدد و بیکرشته قنات - محصول غلات حبوبات
انگور زیاد تریاک توتون .

شغل زراعت مکاری - قالیچه جاجیم پلاس بافی

انگور آن بسیار و با غلات در قراء بخش تعویض می‌نمایند و به سنقر

کرمانشاه نیز صادر می‌شود . دبستان و راه فرعی سنقر دارد .

سیاب - siyâb - ده از بخش ارکواز شهرستان ایلام

۲۷ کیل شمال باختری قلعه‌دره - ۱ کیل خاور راه مالرو مهران

کوهستانی گرمسیر - سکنه ۲۷۰ - شیمه - کردی .

سهام آباد - sahâm-âbâd - ده از دهستان کرزان رود شهرستان
تویسرکان .

۱۵ کیل باختر تویسرکان - ۴ کیل شمال شوسه تویسرکان بکرمانشاه .

دامنه - سردسیر - سکنه ۳۱۶ - شیمه - کردی فارسی .

آب از قنات - محصول غلات دیم صیفی انگور لبنیات - شغل زراعت و
گله‌داری - راه مالرو - تابستان اتومبیل می‌توان برد .

سه تپان - se-tappân - ده از دهستان تیاکوه بخش دیواندره
شهرستان سنندج .

۴ کیل شمال باختر دیواندره - ۳ کیل شمال شوسه دیواندره بسنقر .

کوهستانی - سردسیر - سکنه ۱۱۰ - سنی - کردی .

آب از چشمه - محصول غلات روغن پشم - شغل زراعت و گله‌داری
راه مالرو .

سه تپان - ده از دهستان باباجانی بخش ثلاث شهرستان کرمانشاهان
۱۸ کیل جنوب خاورده شیخ .

کوهستانی - گرم معتدل - سکنه ۵۰ نفر .

سه تپه - se-tappe - ده از دهستان ماهیدشت بخش مرکزی شهرستان
کرمانشاهان .

۲۲ کیل شمال باختر روابط ماهیدشت - ۲ کیل باختر قلعه داراب‌خان .

دشت - سردسیر - سکنه ۱۷۵ - شیمه - کردی فارسی .

آب از رودخانه مرک - محصول غلات دیم لبنیات - شغل زراعت گله‌داری
تابستان از قلعه داراب‌خان اتومبیل می‌توان برد .

سه چشمه - se-çacme - ده از دهستان میاندر بند بخش مرکزی
شهرستان کرمانشاهان .

۲۸ کیل شمال کرمانشاه - ۵ کیل خاور شوسه کردستان .

دامنه - سردسیر - سکنه ۱۰۰ - شیمه - کردی فارسی .

آب از چشمه - محصول غلات دیم حبوبات - شغل زراعت - تابستان
از شوسه می‌توان اتومبیل برد .

سه چقا - se-çeqâ - ده از دهستان ماهیدشت پامین بخش مرکزی
شهرستان کرمانشاهان .

۱۱ کیل شمال باختر روابط ماهیدشت - ۳ کیل شمال چقازرد باغی .

دشت - سردسیر - سکنه ۴۰۰ - شیمه - کردی فارسی .

آب از چاه - محصول غلات دیم لبنیات - شغل زراعت و گله‌داری
راه مالرو .

در دو محل نزدیک هم واقع مشهور به چقا و عباس آباد هستند .

سه چک - se-çek - از دهستان درو فرمان کرمانشاه .
مخرو به است .

سه چکان - se-çakan - (معروف به مله‌شاهی) ده از دهستان جلالوند
بخش مرکزی شهرستان کرمانشاهان .

۶۶ کیل جنوب کرمانشاه - ۱۲ کیل چنار .

کوهستانی - سردسیر - سکنه ۱۸۰ - شیمه - لکی کردی فارسی .

آباز چشمه - محصول غلات لبنیات - شغل زراعت و گله‌داری.
سیابان - *siyâbân* - ده از دهستان حومه بخش مرکزی شهرستان کرمانشاهان .

۱۲ ک جنوب درو فرامان کرمانشاه - ۲ ک خاورگوش برای کوهستانی - سردسیر - سکنه ۱۴۰ - شیعه - کردی فارسی .
 آب زه آب دره محلی - محصول غلات حبوبات لبنیات - شغل زراعت گله‌داری - راه مارو .

سیاپله - *siyâ-pale* - ده از دهستان منصوری بخش مرکزی شهرستان کرمانشاه .

۵ ک جنوب خاوری شاه آباد .

کوهستانی - سردسیر - سکنه ۳۶۰ - شیعه - کردی فارسی .
 آباز چشمه - محصول غلات دیم لبنیات - شغل زراعت - راه مارو .
سیاسران - *siyâ-sarân* - ده از دهستان حسین آباد بخش دیواندر شهرستان سنندج :

۱۴ ک شمال خاور حسین آباد - ۶ ک خاورشوسه سنندج به سنقر - کوهستانی - سکنه ۵۰۰ - سنی - کردی .

آب از چشمه رودخانه - محصول غلات حبوبات لبنیات قلمستان .
 شغل زراعت گله‌داری - راه مارو - تابستان بیاسران سفلی اتومبیل میتوان برد - در دوجمل با فاصله ۳ کیلومتر واقع یا لاوپائین نامیده شده سکنه بالا ۲۰۰ نفر است .

سیاسیا - *siyâ-siyâ* - ده از دهستان باوند پور بخش مرکزی شهرستان شاه آباد .

۳۱ ک جنوب خاوری شاه آباد - ۲ ک برسیمین .

دشت - سردسیر - سکنه ۸۲۰ - شیعه - کردی فارسی .

آباز برن آباد و رودخانه راوند - محصول غلات چغندر قند حبوبات لبنیات - شغل زراعت گله‌داری - زمستان گله‌داران قشلاق کاسه گران کیوان میروند .
 از طایفه سیاسی هستند .

سیاچقا - *siyâ-Çeqâ* - ده از دهستان چمچال بخش صحنه شهرستان کرمانشاهان .

۹ ک جنوب صحنه - ۹ ک جنوب شوسه کرمانشاه به همدان .

دشت - سردسیر متمدل - سکنه ۱۸۲ - شیعه - کردی فارسی .

آب از گاماسیاب - محصول غلات تریاک چغندر قند حبوبات توتون - شغل زراعت - تابستان اتومبیل میتوان برد - چشمه گانی باغان جزاین آبادی است .

سیاچقا - ده از دهستان میان در بند بخش مرکزی شهرستان کرمانشاهان .

۳۴ ک شمال کرمانشاه - کنارشوسه کردستان .

دشت - سردسیر - سکنه ۸۰ - شیعه - کردی فارسی .

آباز چم لوج - غلات حبوبات دیمی - شغل زراعت .
سیاچقا سفلی - *Çiyâ-Çeqâ-souflâ* - ده از دهستان ماهیدشت پائین بخش مرکزی شهرستان کرمانشاه .

۱۳ ک جنوب خاوری ماهیدشت - جنوب راه فرعی ماهیدشت به سر فیروز آباد .

دشت - سردسیر - سکنه ۵۰۰ - شیعه - کردی فارسی .

آباز رودخانه مرک - محصول غلات حبوبات لبنیات شغل زراعت - از راه فرعی اتومبیل به آبادی میتوان برد .

سیاناب - *siyânâb* - ده از دهستان باباجانی بخش ثلاث شهرستان کرمانشاهان .

۹ ک شمال خاوری ده شیخ - کنار رودخانه زمکان .

کوهستانی - سردسیر - سکنه ۱۵۰ - سنی - کردی .

آب از رودخانه زمکان - محصول لبنیات سقز کتیرا .

شغل مکاری تهیه سقز و کتیرا گله‌داری - راه مارو - ساکنین از طایفه باباجانی هستند - در دوجمل واقع به سیاناب دیم و سیانات پارباب نامیده میشوند .

سیانای - *siyâ-nâv* - ده از دهستان گاروود بخش کامیاران شهرستان سنندج .

۴ ک شمال خاور کامیاران و ۸ ک خاورشوسه کرمانشاه به سنندج .

کوهستانی - سردسیر - سکنه ۳۹۰ - سنی - کردی .

آباز چشمه - محصول غلات لبنیات حبوبات - شغل زراعت گله‌داری صنایع دستی زنان گلیم بافی - راه مارو .

سیانای - ده از دهستان ویسه بخش مریوان شهرستان سنندج .

۱۴ ک جنوب باختر دژ شاهپور - ۱۲ ک باختر راه اتومبیل رومریوان به رزاق .

کوهستانی - سردسیر - سکنه ۲۰۰ - سنی - کردی .

آب از چشمه و قنات - محصول غلات حبوبات لبنیات توتون - شغل زراعت و گله‌داری - راه مارو .

سیان زار - *siyân-zâr* - ده از دهستان سرشیو بخش مرکزی شهرستان سقز .

۳ ک جنوب سقز - ۲ ک باختر قامیشله .

کوهستانی - سردسیر - سکنه ۲۰۰ - سنی - کردی .

آب از چشمه - محصول غلات لبنیات حبوبات توتون - شغل زراعت و گله‌داری - راه مارو .

سیاه بید - *siyâh-bid* - ده از دهستان حومه بخش مرکزی شهرستان کرمانشاه .

۱۰ ک خاور کرمانشاه - ۳ ک جنوب شوسه کرمانشاه به تهران .

دشت - سردسیر - سکنه ۴۸۰ - شیعه - کردی فارسی .

آب از چشمه - محصول غلات حبوبات چغندر قند صیفی کاری تریاک

سیاه در احمد - siyâh-dar-ahmad - دوازدهستان میرده

بخش مرکزی شهرستان سقز .

۴۰ ک جنوب باختری سقز - ۱۰ ک باختر شوسه سقز بانه .

کوهستانی - سردسیر - سکنه ۲۰۵ - سنی - کردی .

آب از چشمه - محصول غلات لبنیات توتون - شغل زراعت گله داری
راه مالرو .

در آمار سیاه در علیا نوشته اند .

سیاه در کهنه - siyâh-dar-kohne - ده از دهستان میرده

بخش مرکزی شهرستان سقز .

۳۵ ک جنوب سقز - ۴ ک باختر سقز بانه .

کوهستانی - سردسیر - سکنه ۱۰۰ - سنی - کردی .

آب از چشمه - محصول غلات لبنیات توتون - شغل زراعت گله داری
راه مالرو - در آمار سیاه در سفلی نوشته اند .

سیاه دره - siyâh-dare - ده از دهستان ییلوار بخش مرکزی
شهرستان کرمانشاهان .

۱۷ ک خاور دیزگران - ۲ ک شمال خاور کوره .

کوهستانی - سردسیر - سکنه ۲۲۰ - سنی - کردی فارسی .

آب از چشمه - محصول غلات حبوبات لبنیات توتون تریاک گردو میوجات
شغل زراعت - راه مالرو .

سیاه دره - ده از دهستان خزل شهرستان نهاوند .

۴ ک باختر شهر نهاوند - ۳ ک گودنصب .

کوهستانی - سردسیر - مالاریائی - سکنه ۱۶۵ - شیعه - لری فارسی
آب از چشمه - محصول غلات حبوبات دیم و آبی توتون تریاک حبوبات
لبنیات - شغل فلاح و گله داری - راه مالرو .

ایل ترکشوند در تابستان برای تعلیف احشام باینده می آیند .

سیاه دره - ده از دهستان قلقلرود شهرستان تویسرکان .

۳ ک جنوب باختر شهر تویسرکان - ۶ ک باختر با کمال .

کوهستانی - سردسیر - سکنه ۱۱۳ - شیعه - فارسی عربی کردی .

آب از چشمه - محصول غلات دیم آبی و گردو لبنیات - شغل زراعت
گله داری - صنایع دستی زنان قالی بافی - راه مالرو .

در کوههای اینده غارهای طبیعی وجود دارد بنام مراسم خانی و
پلنگی مشهور اند .

بقرار اظهار مطلعین جنگهای اعراب در این حدود بوده اکنون نیز
بقایای اسلحه مانند نوک سنان و دسته کارد و غیره پیدا میشود .

سیاه دول - siyâh-dul - ده از بخش دهلران شهرستان ایلام .

۲۶ ک شمال باختر دهلران - ۶ ک شمال راه شوسه دهلران به نصریان
کوهستانی - معتدل - سکنه ۱۰۰ - شیعه - کردی .

آب از چشمه شور - محصول غلات روغن پشم - شغل زراعت و گله داری
ساکتین از طایفه مموس هستند .

شغل زراعت و گله داری و عده ای تابستان از کوه پراو برف بشهر حمل
میکنند - تابستان از شوسه و راه قدیم اتومبیل میتوان برد .

در دو محل بفاصله ۱/۵ کیلومتر واقع به علیا و سفلی مشهور سکنه علیا
۱۰۰ نفر .

سیاه پایه - siyâh-pâye - دوازدهستان قراتوره بخش دیواندره
شهرستان سنندج .

۴ ک خاور دیواندره - ۴ ک دربند .

کوهستانی - سردسیر - سکنه ۱۵۰ - سنی - کردی .

آب از رودخانه و چشمه - محصول حبوبات لبنیات - شغل زراعت و
گله داری - راه مالرو - باینده قره قبه نیز میگویند .

سیاه چقا - siyâh-çeqâ - ده از دهستان کم ازان شهرستان ملایر .
۳۲ ک جنوب خاوری ملایر - ۱ ک شمال خاوری شوسه ملایر به اراک .

جلگه - معتدل مالاریائی - سکنه ۲۲۱ - شیعه - فارسی .

آب از قنات - محصول غلات - شغل زراعت - صنایع دستی قالی بافی
راه اتومبیل رو .

سیاه حومه - siyâh-hume - ده از دهستان دشت طال از بخش
بانه شهرستان سقز .

۲۲ ک شمال باختر بانه - ۸ ک باختر شوسه بانه سردشت .

کوهستانی - سردسیر - سکنه ۱۶۰ - سنی - کردی .

آب از چشمه - محصول غلات توتون لبنیات - محصولات جنگلی - شغل
زراعت و گله داری - راه مالرو .

سیاه خانی - siyâh-xâni - ده از بخش آبدانان شهرستان ایلام .
۲۱ ک باختر آبدانان - ۵ ک باختر راه مالرو آبدانان بدهلران .

کوهستانی - معتدل - سکنه ۲۵۶ - شیعه - کردی .

آب از چشمه - محصول غلات لبنیات پشم تریاک - شغل زراعت و
گله داری .

مزرعه سیاه خانی - خشکه مهر - مروه جزو این ده محسوب میشود
سیاه خانی - ده از دهستان دینور بخش صحنه شهرستان

کرمانشاهان .

۴۹ ک شمال باختر صحنه - ۶ ک جنوب راه کندوله .

کوهستانی - سردسیر - سکنه ۲۱۲ - شیعه - کردی فارسی .

آب از چشمه - محصول غلات حبوبات میوجات توتون تریاک - شغل
زراعت - تابستان اتومبیل میتوان برد .

سیاه خور - siyâh-xor - ده از دهستان حومه بخش مرکزی
شهرستان شاه آباد .

۸ ک خاور شاه آباد - کنار شوسه شاه آباد بکرمانشاه .

کوهستانی - سردسیر - سکنه ۲۰۰ - شیعه - کردی فارسی .

آب از چاه - محصول غلات دیم لبنیات - شغل زراعت گله داری تهیه
ذغال و هیزم عده ای از گله داران گرمسیر میروند .

سیاه رگ - *siyâh-rag* - ده از بخش صالح آباد شهرستان ایلام.

۲۱ ک شمال خاوری صالح آباد - ۱۰ ک جنوب راه شوسه ایلام-مهران. کوهستانی - سردسیر - سکنه ۳۰ - شیعه - کردی .

آب از چشمه سار - محصول غلات ذرت تریاک لبنیات - شغل زراعت و گلهداری - راه مالرو.

ساکنین از طایفه سوری-زمنستان حدود صالح آباد میروند .

سیاه سیاه - *siyâh-siyâh* - ده از بخش سنجابی شهرستان کرمانشاهان.

۱ ک شمال کوزران - ۳ ک خاور قلعه خدام روت خان.

دشت - سردسیر - سکنه ۱۸۰ - سنی - کردی فارسی .

آب از جاه - محصول غلات حبوبات دیم لبنیات - شغل زراعت و گلهداری راه مالرو - تابستان می توان اتومبیل برد.

سیاه کمر - *siyâh-kamar* - ده از دهستان خالصه بخش مرکزی شهرستان کرمانشاهان .

۸ ک باختر کرمانشاه - ۱/۵ ک جنوب راه فرعی سراب نیلوفر .

دامنه - سردسیر - سکنه ۶۴۰ - شیعه - کردی فارسی .

آب از چشمه سار - محصول غلات حبوبات دیمی انواع میوه جات و صیفی لبنیات - شغل زراعت - تابستان اتومبیل میتوان برد.

سیاه کمر - ده از دهستان سامن شهرستان ملایر .

۳۳ ک جنوب باختری شهر ملایر - ۱۵ ک باختر راه شوسه ملایر به بروجرد .

جلگه - مندل مالاریائی - سکنه ۳۹۵ - شیعه - فارسی .

آب از قنات - محصول غلات - شغل زراعت - راه مالرو .

سیاه کمر - ده از دهستان ترک شهرستان ملایر .

۷۰ ک شمال شهر ملایر - کنار راه خاوری راه شوسه ملایر به همدان .

جلگه - مندل مالاریائی - سکنه ۳۶۵ - شیعه - ترکی و فارسی .

آب از رودخانه و چشمه - محصول غلات انگور - شغل زراعت - صنایع دستی زنان قالی بافی - راه اتومبیل رو .

سیاه کمر - ده از دهستان ماهیدشت پائین بخش مرکزی شهرستان کرمانشاهان .

۱۲ ک جنوب خاوری ماهیدشت - ۳ ک قلعه نجفعلی خان .

دشت - گرمسیر - سکنه ۳۰۰ - شیعه - کردی فارسی .

آب از چشمه - محصول غلات حبوبات دیم لبنیات - شغل زراعت گلهداری - راه مالرو - تابستان از خزل اتومبیل میتوان برد .

در دومل نزدیک بهم واقع به علیا و سفلی همچنین به مراد پاشائی مشهورند .

سیاه کمر - ده از دهستان چهار دولی بخش اسدآباد شهرستان همدان .

۱۲ ک شمال باختری قصبه اسدآباد - کنار راه مالرو اسدآباد به قروه

جلگه - سردسیر - سکنه ۲۱۸ - شیعه - کردی فارسی .

آب از چشمه و رودخانه شهاب - محصول غلات لبنیات حبوبات صیفی شغل زراعت و گلهداری - صنایع دستی زنان قالی بافی - راه مالرو .

سیاه کمر شیخه - *siyâh-kamar-ceyxe* - ده از دهستان ماهیدشت پائین بخش مرکزی شهرستان کرمانشاهان .

۴ ک جنوب خاوری ماهیدشت - نزدیک به سیاه کمر معروف .

دامنه - سردسیر - سکنه ۴۰ - شیعه - کردی - فارسی .

آب از چشمه - محصول غلات دیم لبنیات - شغل زراعت .

سیاه کمر علیا معروف - *siyâh-kamar-olyâ-ma'ruf*

ده از دهستان ماهیدشت پائین بخش مرکزی شهرستان کرمانشاهان .

۴ ک جنوب خاوری ماهیدشت - ۳ ک عالی برد .

دامنه - سردسیر - سکنه ۷۰ - شیعه - کردی فارسی .

آب از چشمه - محصول غلات حبوبات دیم لبنیات - شغل زراعت گلهداری راه مالرو - تابستان از خزل اتومبیل میتوان برد .

سیاه گل - *siyâh-gol* - ده از دهستان ماهیدشت بخش مرکزی شهرستان کرمانشاهان .

۲۸ ک جنوب کرمانشاه - ۸ ک جنوب باختری سرو او .

دامنه - سردسیر - سکنه ۱۷۵ - شیعه - کردی فارسی .

آب از چشمه - محصول غلات دیم لبنیات جزئی حبوبات - شغل زراعت راه مالرو .

سیاه گل - ده اردستان کیلان بخش کیلان شهرستان شاه آباد .

۷ ک شمال باختر کیلان - ۱ ک جنوب شوسه کیلان به قصر شیرین .

دشت - گرمسیر مالاریائی - سکنه ۷۵ - شیعه - کردی فارسی .

آب از رودخانه کیلان - محصول غلات برنج توتون تریاک حبوبات پنبه لبنیات - شغل زراعت و گلهداری - از طایفه کلهر هستند .

سیاه گل - ده از دهستان ایوان بخش کیلان شهرستان شاه آباد .

۱۶ ک شمال باختر جوی زر - ۱۲ ک باختر شوسه شاه آباد به ایلام .

کوهستانی - گرمسیر - سکنه ۵۰ - شیعه - کردی فارسی .

آب از رودخانه کنگیر - محصول غلات برنج توتون حبوبات - شغل زراعت گلهداری - چادر نشین زمستان بگرمسیر غربی ایوان و حدود سوما میروند .

سیاه گله - *siyâh-gole* - ده از دهستان چهاردولی بخش قروه شهرستان سنندج .

۳۶ ک جنوب خاوری قروه - ۳ ک جنوب باختر سوتیه .

دامنه - سردسیر - سکنه ۱۹۵ - شیعه - کردی .

آب از چشمه - محصول غلات لبنیات توتون - شغل زراعت گلهداری صنایع دستی قالیچه جاجیم کلیم بافی - راه مالرو از سوتیه اتومبیل میتوان برد .

سیاه منصور - *siyâh-mansur* - نام یکی از دهستانهای «فتکانه شهرستان بیجار».

این دهستان در شمال شهرستان واقع محدود است از طرف شمال به دهستان ماه نشان شهرستان زنجان از شمال باختر و باختر به دهستان تکاب.

از جنوب به دهستان قراتوره بخش دیواندره شهرستان سنندج از خاور به دهستان کرانی شهرستان بیجار.

وضع طبیعی دهستان کوهستانی - هواسردسیر (زمستان طولانی از آبان تا آخر فروردین) تابستان معتدل است.

ارتفاعات سیاه منصور در شمال دهستان واقع مقسم المیاء آن حد طبیعی بین این دهستان و بخش ماه نشان است - کوههای کم ارتفاعی بین این دهستان و بخش تکاب واقع شده که خط الراس آنها حد طبیعی بین دو دهستان محسوب میگردد.

ارتفاع بلند ترین قله کوه سیاه منصور بنام کوه زرنیخ واقع در شمال آبادی چیچکلو ۳۰۹۰ متر ارتفاع قله امامزاده ایوب انصار بین این دهستان و دهستان تکاب ۲۵۱۲ متر میباشد.

رودخانه قمچقایی که در دهستان کرانی برودخانه قزل اوزان ملحق میشود در دو رشته از این دهستان سر چشمه میگیرند رشته اول از حدود چیچکلو و رشته دوم از حدود کوتان بالا سر چشمه میگیرند و پس از مشروب نمودن قسمت عمده قراء دهستان سیاه منصور در ۸ کیلو متری باختر آبادی قمچقایی بهم ملحق وارد دهستان کرانی میگردد.

راههای دهستان بطور کلی مالرو فقط در فصل خشکی ممکنست بقراء مهم اتومبیل برد.

راه کاروانرو همومی بیجار به تکاب از این دهستان میکندرد - خط تلگراف و تلفن بیجار بتکاب کنار راه کشیده شده است.

زبان مادری ساکنین دهستان ترکی و مذهب عموم مسلمان شیعه است محصول عمده دهستان غلات دیم و آبی لبنیات مختصر یونجه و انگور شغل زراعت و گلهداری - صنایع دستی قالیچه جاجیم گلیم بافی است در برخی از قراء مهم صادرات فرش دارد.

این دهستان از ۳۵ آبادی بزرگ و کوچک تشکیل شده جمعیت آن در حدود ۱۲ هزار نفر و قراء مهم آن بشرح زیر است :

شهرک - عربشاه - آغ کند - قول بلاغ - کل تپه طغامین - چتاق.

سیاه ناو - *siyâh-nâv* - بنام اصلی آن قره ناو مراجعه شود.

سبیدر - *sibdar* - ده از دهستان سامن شهرستان ملایر.

۱۱ کیل جنوب ملایر - ۶ کیل خاور شوسه ملایر به بروجرد.

کوهستانی - معتدل مالاریائی - سکنه ۱۵۰ - شیعه - فارسی.

آب از چشمه - محصول غلات دیم لبنیات - شغل زراعت و گلهداری و راه مالرو.

سیجان - *siçân* - ده کوچکیست از دهستان پشت آریابا بخش بانه شهرستان سقز.

۶ کیل باختر بانه - سکنه ۵۰ نفر.

سید آباد - *seyyed-âbâd* - ده از دهستان کل تپه فیض اله بیکی شهرستان سقز.

۱ کیل شمال باختر سقز - ۴ کیل باختر شوسه سقز به میانند آب.

کوهستانی - سردسیر - سکنه ۹۰ - سنی - کردی.

آب از چشمه - محصول غلات لبنیات توتون حبوبات - شغل زراعت و گلهداری - راه مالرو.

سید آبان - ده از دهستان تیلکوه بخش دیواندره شهرستان سنندج.

۴ کیل شمال باختر دیواندره - ۴ کیل شمال شوسه دیواندره بسقز.

کوهستانی - سردسیر - سکنه ۵۴ - سنی - کردی.

آب از چشمه - محصول غلات توتون حبوبات لبنیات - شغل زراعت و گلهداری - راه مالرو.

سید اسمعیل - *seyyed-esmâil* - ده از دهستان بیلواری بخش کامیاران شهرستان سنندج.

۷ کیل باختر کامیاران - ۱ کیل ورمهنگ.

جلگه - سردسیر - سکنه ۶۰ - سنی - کردی.

آب از چاه - محصول غلات لبنیات - شغل زراعت گلهداری - راه مالرو.

سیدان - *seyyedân* - ده از دهستان پیر تاج شهرستان بیجار.

۱ کیل شمال خاوری بیجار - کنار شوسه بیجار زنجان.

تپه ماهور - سردسیر - سکنه ۶۶۰ - شیعه - کردی فارسی.

آب از چشمه و قنات - محصول غلات انگور لبنیات - شغل زراعت و گلهداری.

سید ایاز - *seyyed-ayâz* - نام مزرعه ایست از دهستان گواور بخش گیلان شهرستان شاه آباد.

۷ کیل خاور گیلان - ۴ کیل کنار شوسه گیلان بشاه آباد.

سردسیر - بیلاقی - سکنه دائم ندارد.

آب از چشمه و چاه - محصول غلات دیم لبنیات - تابستان در حدود ۲۵۰ خانوار از ایل کلهر برای تعلیف احشام و زراعت دیم باین محل میآیند پس از برداشت محصول و افشاندن بزر بگرمسیر بخش حدود مرز ایران عراق مراجعت مینمایند.

سید پیر مراد - *seyyed-pir-morâd* - ده از بخش سنجایی شهرستان کرمانشاه.

۹ کیل جنوب باختری کوزران - سر راه کوزران بگوران.

کوهستانی - سردسیر - سکنه ۱۲۰ - مسلمان - فارسی کردی.

آب از چشمه - محصول غلات حبوبات جزئی میوجات قلمستان دیم لبنیات - شغل زراعت گلهداری - راه مالرو - تابستان اتومبیل میتوان برد.

سید حسن - *seyyed hasan* - ده از دهستان عشانود بخش مرکزی شهرستان کرمانشاهان.

۹ کیل جنوب خاوری کرمانشاه - ۵ کیل سرجوب.

کوهستانی - سردسیر - سکنه ۱۶۵ - شیعه - کردی لکی عربی.

آب از رودخانه آهوران و چشمه - محصول حبوبات لبنیات تریاک غلات گلابی - شغل زراعت گلهداری تهیه ذغال هیزم - راه مالرو.

سید حسن - ده از بخش مهران شهرستان ایلام .

عک جنوب خاور مهران - ۲۴ ک جنوب شوسه مهران بدهلران .

جلگه - گرمسیر - سکنه ۹۰ - شیعه - کردی .

آب از رودخانه گاوی - محصول غلات مختصر لبنیات - شغل زراعت و گله‌داری - راه مالرو - ساکنین از طایفه ملخطای هستند .

زیارتگاه اما: زاده سید حسن ابن موسی ابن جعفر (ص) در این آبادی و زیارتگاه ساکنین بخش و از قراء مجاور مرز عراق برای زیارت میآیند

سید حسین - seyzed-hosey11 - ده از دهستان کرانی شهرستان بیجار .

۱۸ ک جنوب خاوری حسن آباد سوگند - ۶ ک باختر جیران .

تپه ماهور - سردسیر - سکنه ۲۱۰ - شیعه - ترکی .

آب از چشمه - محصول غلات لبنیات - شغل زراعت گله‌داری - صنایع دستی قالیچه - حاجیم بافی - راه مالرو .

سید سلیمان - seyzed-soleymân - ده از دهستان ذهاب بخش سرپل ذهاب شهرستان قصر شیرین .

۸/۵ ک خاور دوم سرپل ذهاب - ۲ ک شمال شوسه کرمانشاه

دشت - گرمسیر مالارباغی - سکنه ۶۰ - شیعه - کردی فارسی

آب از رودخانه باطاق - محصول غلات لبنیات صیفی - شغل زراعت و گله‌داری - راه مالرو .

سید شکر - seyzed-cakar - ده از دهستان ماهیدشت بالا بخش مرکزی شهرستان کرمانشاهان .

۲۳ ک جنوب کرمانشاه - ۶ ک خاور سرونو .

دامنه - سردسیر - سکنه ۲۳۰ - شیعه - کردی فارسی .

آب از چشمه کوچک - غلات دیم لبنیات - شغل زراعت - گله‌داری تابستان از سرونو و جیران بلاغ اتومبیل میتوان برد .

سید شهاب - seyzed-cahâb - ده از دهستان قلقل رود شهرستان تویسرکان

۱۸ ک جنوب خاوری شهر تویسرکان - ۶ ک جنوب شوسه تویسرکان بملایر .

دامنه - سردسیر - سکنه ۱۶۰ - شیعه - فارسی کردی و ترکی

آب از چاه و قنات - محصول غلات دیم انگور کثیرا - شغل زراعت - راه مالرو از حین آباد میتوان اتومبیل برد .

دردو کیلومتر تری علمای ده‌سده وجود دارد بنام سدمؤمن خان دره اشترمل

جیجان سنگ سفید در آن جمع شده بمصرف آبیاری زراعت میرسیده

غملا خراب است .

سید شهاب - ده از دهستان دینور بخش صحنه شهرستان کرمانشاهان

۲۶ ک شمال باختری صحنه - ۳ ک باختر شوسه کرمانشاه به سنقر .

دامنه - سردسیر - سکنه ۱۲۵ - شیعه - کردی فارسی .

آب از رود کر تیوج - غلات حبوبات چغندر قند تریاک توتون - شغل زراعت - تابستان اتومبیل میتوان برد .

سید صارم - seyzed-sârem - ده از دهستان نشیر بخش بانه شهرستان سقز .

۱۶ ک شمال باختری بانه - کنار راه شوسه بانه به سردشت .

دامنه - سردسیر - سکنه ۵۰ - سنی - کردی .

آب از چشمه - محصول غلات توتون و محصولات جنگلی - شغل زراعت گله‌داری و تهیه ذغال هیزم .

سید عالی - seyzed-âli - ده از دهستان قبادی بخش ثلاث شهرستان کرمانشاه .

۵ ک شمال بیله قاپ مرکز دهستان .

کوهستانی - سردسیر - سکنه ۱۰۰ - سنی - کردی .

آب از چشمه‌ها - محصول غلات حبوبات لبنیات - شغل زراعت گله‌داری راه مالرو - ساکنین از طایفه قبادی هستند .

سید فتوح - seyzed-fotuh - ده از دهستان خالصه بخش مرکزی شهرستان قصر شیرین .

۸ ک جنوب قصر شیرین - کنار رودخانه الوند - ۳ کیلومتر شوسه قصر شیرین به خسروی .

تپه ماهور - سکنه ۲۰۰ - شیعه - کردی فارسی .

آب از رودخانه الوند - غلات صیفی لبنیات - شغل زراعت گله‌داری - راه مالرو - تابستان از شوسه اتومبیل میتوان برد .

سیر - sir - ده از دهستان اوباتو بخش دیواندره شهرستان سنندج

۳۰ ک شمال دیواندره - ۱۲ ک شمال خاور شوسه سنندج سقز .

کوهستانی - سردسیر - سکنه ۳۰۰ - سنی - کردی .

آب از رودخانه میر - محصول غلات حبوبات لبنیات توتون - شغل زراعت گله‌داری - راه مالرو .

دردو محل فاصله ۳ کیلومتر واقع سیر بالا و پایین یا بزرگ و کوچک نامیده شده - سکنه بالا ۱۲۰ نفر است

سیراب - sirâb - ده از دهستان درجزین بخش رزن شهرستان همدان .

۵ ک جنوب رزن - کنار شوسه رزن به همدان .

جلگه - سردسیر مالارباغی - سکنه ۵۰۰ - شیعه - ترکی .

آب از رودخانه رزن - محصول غلات حبوبات انگور صیفی لبنیات - شغل زراعت و گله‌داری - صنایع دستی زنان قالی بافی - راه دو

تابستان اتومبیل رو .

سیران بند - seyrân-band - ده از دهستان بهلوی دژ بخش بانه شهرستان سقز .

۲۳ ک جنوب خاوری بانه - ۱ ک مرز ایران و عراق .

کوهستانی - سردسیر - سکنه ۱۳۵ - سنی - کردی .

آب از چشمه - محصول غلات توتون مازوج - شغل زراعت - راه مالرو .

سیس - sis - ده از دهستان بیلاق بخش حومه شهرستان سنندج - ۳۶ ک جنوب خاوری سنندج - ۱۰ ک جنوب شوسه سنندج همدان.
 جلگه - سردسیر - سکنه ۱۱۹۰ - سنی - کردی .
 آب از چشمه - محصول غلات توتون انگور عسل - شغل زراعت گل - داری - راه مالرو .
 صنایع دستی زنان قالیچه جاجیم کلیم بافی .
سیسارک - seysarak - ده از دهستان پشت آرابابا بخش بانه - شهرستان سقز
 ۲۶ ک جنوب باختری بانه - ۲ ک مرز ایران عراق .
 سکنه ۳۰ نفر
سیستانه - sistane - ده از دهستان خرمرود شهرستان تویسرکان - ۲۳ ک شمال باختر شهر تویسرکان - کنار راه مالرو خرمرود همدان - کوهستانی - سردسیر - سکنه ۱۰۲۵ - شیعه - فارسی .
 آب از رودخانه خرمرود و قنات - محصول غلات صیفی انگور گردو تریاک توتون لبنیات - شغل زراعت گل - داری - صنایع دستی قالی بافی - راه مالرو .
 تابستان از اشتران اتومبیل میتوان برد - ۳ باب دکان - مسجد دارد .
سیف - seyf - ده از دهستان مرکزی بخش مریوان شهرستان سنندج .
 ۹ ک شمال دژ شاهپور - ۲ و ۴ ک باختر شوسه مریوان به باشه .
 کوهستانی - سردسیر - سکنه ۴۰۰ - سنی - کردی .
 آب از چشمه - محصول غلات توتون لبنیات - شغل زراعت - راه مالرو - در دو محل بفاصله ۳ کیلومتر واقع به سیف پابین مشهور - سکنه بالا ۱۸ نفر است .
سیف آباد - seyf-âbâd - ده از دهستان جلگه افشاردوم بخش اسدآباد شهرستان همدان .
 ۱۱ ک جنوب باختر قصبه اسدآباد - ۵ ک باختر شوسه اسدآباد به کنگاور .
 جلگه - سردسیر مالاریائی - سکنه ۲۸۲ - شیعه - کردی فارسی .
 آب از قنات - محصول غلات لبنیات حبوبات صیفی تریاک توتون شغل زراعت و گل داری - صنایع دستی زنان قالی بافی - راه در فصل خشکی اتومبیل رو ،
سیف آباد - ده از دهستان مهربان بخش کبودر اهنک شهرستان همدان .
 ۹۸ ک شمال باختری قصبه کبودر اهنک - کنار شوسه همدان به بیجار .
 کوهستانی - سردسیر - سکنه ۱۲۶ - شیعه - کردی ترکی .
 آب از قنات - محصول غلات دیم آبی جزئی انگور لبنیات - شغل زراعت گل - داری - صنایع دستی زنان قالی بافی .
سیف آباد - ده از دهستان تیلکوه بخش دیواندره شهرستان سنندج - ۷۰ ک شمال باختری دیواندره - ۸ ک جنوب شوسه سقز - ۲ ک رودخانه خورخوره .

سیراوند - sirāvand - ده از دهستان افشاراول بخش اسدآباد شهرستان همدان .
 ۱۴ ک باختر قصبه اسدآباد - ۶ ک شمال راه فرعی اسدآباد به آجین .
 کوهستانی - سردسیر - سکنه ۷۸۲ - شیعه - ترکی .
 آب از چشمه ها - محصول غلات انگور گردو به سیب - شغل زراعت گل - داری - صنایع دستی زنان حصیر قالی کرباس بافی - راه مالرو .
سیر در ابوالحسن - sir-dar-abol-hasan - ده از دهستان کمزبان شهرستان ملایر .
 ۳۳ ک جنوب خاوری شهر ملایر - ۳ ک جنوب راه شوسه ملایر بارک کوهستانی - معتدل مالاریائی - سکنه ۱۰۹ - شیعه - فارسی .
 آب از چشمه - محصول غلات دیم - شغل زراعت صنایع دستی زنان قالی بافی - راه مالرو .
سیر در حاجی صدر - sir-dar-hâji-sadr - ده از دهستان کمزبان شهرستان ملایر - ۲۷ ک جنوب ملایر - ۱۲ ک جنوب راه شوسه ملایر به اراک .
 کوهستانی - معتدل مالاریائی - سکنه ۱۷۸ - شیعه - فارسی .
 آب از چشمه - محصول غلات دیمی - شغل زراعت - صنایع دستی زنان قالی بافی - راه مالرو .
سیر دوله - sir-dule - ده از دهستان کلیائی بخش سنقر کلیائی شهرستان کرمانشاهان .
 ۳۰ ک باختر سنقر - ۶ ک باختر سیرکوه .
 کوهستانی - سردسیر - سکنه ۱۷۰ - شیعه - کردی فارسی .
 آب از چشمه - محصول غلات حبوبات تریاک توتون - شغل زراعت قالیچه جاجیم پلاس بافی - راه مالرو .
سیرکوه - sir-kuh - ده از دهستان کلیائی بخش سنقر کلیائی شهرستان کرمانشاهان .
 ۲۴ ک باختر سنقر - ۳ ک جنوب مولان آباد .
 دامنه - سردسیر - سکنه ۵۸۰ - شیعه - کردی فارسی .
 آب از چشمه و قنات - محصول غلات حبوبات تریاک توتون انگور فلستان - شغل زراعت - قالیچه جاجیم پلاس بافی - دبستان دارد - تابستان از سطر اتومبیل میتوان برد .
سیرلان - sir-lân - ده از دهستان خروآباد شهرستان بیجار .
 ۱۵ ک جنوب شهر بیجار - ۴ ک خاور چهل امیران .
 تپه ماهور - سردسیر - سکنه ۵۸۵ - شیعه - کردی فارسی .
 آب از چشمه و قنات - محصول غلات لبنیات و انگور - شغل زراعت گل - داری - صنایع دستی زنان قالی بافی - دبستان دارد - راه مالرو تابستان اتومبیل میتوان برد .

زبان مادری ساکنین ترکی و کردی مذهب عموم شیعه اثنی عشری است . شغل ساکنین زراعت و گلهداری - صنایع دستی زنان باختر جاجیم گلیم برای مصرف شخصی و کمی صادرات دارد - محصول عمده دهستان گندم جوبلبنیات و محصولات دیکردامی و یونجه مختصر انگور میوه جات است .

سپیل گبری - seyl - gabri - ده از دهستان درو فرمان بخش مرکزی شهرستان کرمانشاهت .

۲۸ ک جنوب خاوری کرمانشاه - ۱/۵ جنوب رودخانه قره سو . کوهستانی - سردسیر - سکنه ۶۸ - شیعه - کردی فارسی .

آب از زه آب رودخانه بلین چشمه - محصول غلات جوبات لبنیات - شغل زراعت گلهداری - راه مالرو .

سیلوار - silvâr - ده از دهستان چهاربلوک بخش سیمینه رود شهرستان همدان .

هک جنوب همدان .

کوهستانی - سردسیر - سکنه ۲۵۲ - شیعه - فارسی و ترکی .

آب از چشمه رودخانه چشمه ملک - انواع میوجات لبنیات - شغل زراعت و گلهداری .

راه مالرو - یکی از نقاط سردسیر خوش آب درتابستان است .

سیمان کورگی - simân - kuragi - ده کوچکی است از دهستان جوانرود بخش پاوه شهرستان سنندج .

هک باختر پاوه - کنار رودخانه سیروان .

کوهستانی - گرمسیر - سکنه ۱۰ نفر قشلاق ۳۰ خانوار از طایفه گرگه ایل جوانرود است - راه مالرو و صوب العبور .

سیمانی - simâni - ده از بخش گوران شهرستان شاه آباد .

هک جنوب خاوری گهواره - کنار راه فرعی گهواره به شاه آباد .

کوهستانی - سردسیر - سکنه ۲۳۰ - مسلمان - کردی فارسی .

آب از چشمه - محصول غلات توتون جوبات صیفی لبنیات - شغل زراعت و گلهداری - دبستان دارد .

دردومحل بفاصله یک کیلومتر واقع به سیمانی بزرگ و کوچک مشهور سکنه بزرگ ۲۵ نفر است - از تیره گهواره ای هستند .

سیمین ابرو - simin-eberu - ده از دهستان چهاربلوک بخش سیمینه رود شهرستان همدان .

هک جنوب خاوری همدان - ۱۲ ک باختر شوسه همدان بملایر .

کوهستانی - سردسیر - سکنه ۳۲۱ - شیعه - فارسی .

آب از چشمه رودخانه محلی - محصول غلات جوبات لبنیات قلمستان شغل زراعت و گلهداری - صنایع دستی زنان قالیچه و جاجیم بافی - راه اتومبیل رو .

سیمین دره - simin-dare - ده از دهستان سور سور بخش کامیاران شهرستان سنندج .

کوهستانی - سردسیر - سکنه ۸۰ - سنی - کردی . آب از چشمه - غلات لبنیات - شغل زراعت گلهداری - راه مالرو .

سیف طاله - seyf-tâle - ده کوچکی است از دهستان سرشیو بخش مرکزی شهرستان سنندج .

هک جنوب سنندج - ۳ ک خاور گامله .

کوهستانی - سردسیر - سکنه ۳۰ نفر .

سیف علی گندی - seyf-ali-kandi - ده از دهستان کرانی شهرستان بیجار .

۱۰ ک باختر حسن آباد سوگند - بین ینگی آباد و امیراصلان .

کوهستانی - سردسیر - سکنه ۳۰۰ - شیعه - ترکی .

آب از چشمه - محصول غلات و انگور لبنیات - شغل زراعت گلهداری صنایع دستی زنان قالیچه و جاجیم بافی - راه مالرو - دبستان دارد .

سیلاب - seylâb - ده از دهستان اسفندآباد بخش قره شهرستان سنندج .

۲۸ ک شمال باختر قره - کنار راه مالرو عمومی خط تلفون تلگراف قره - بیجار .

جلگه - سردسیر - سکنه ۲۶۸ - سنی - کردی .

آب از چشمه - محصول غلات لبنیات - شغل زراعت گلهداری - صنایع دستی زنان قالیچه جاجیم گلیم بافی - راه مالرو - درتابستان میتوان اتومبیل برد .

سیلاتان - seylatân - نام یکی از دهستانهای هک گانه شهرستان بیجار .

این دهستان در قسمت مرکزی شهرستان واقع محدود است از طرف شمال به دهستانهای کرانی و سیاه منصور - از طرف جنوب به دهستانهای بیرتاج و نجف آباد - از خاور به دهستان قشلاقات افشار بخش قیدار شهرستان سنندج - از باختر به دهستان قره توره بخش دیواندره شهرستان سنندج .

هوای دهستان سردسیر ولی نسبت به دهستانهای دیگر شهر معتدلتر میباشد وضع طبیعی تپه ماهور خاکی و برای زراعت دیم مناسب - رودخانه قزل اوزان پس از گذشتن دهستان نجف آباد از وسط این دهستان میگذرد قرا آلاگوز - شریف آباد و بیانلو این دهستان کنار رودخانه واقع شده ولی بواسطه کودی رودخانه استفاده ای از آن نمیشود .

راه شوسه جدید بیجار به زیجات در این دهستان از کنار آبادیهای خورخوره - بیانلو و توپ آغاچ گذشته و راه فرعی اتومبیل رو بیجار به حسن آباد سوگند نیز از کنار آبادیهای - با بارستم - آلاگوز - سلطان آباد - دره ویران این دهستان میکند .

این دهستان از ۲۲ آبادی بزرگ و کوچک تشکیل شده جمعیت آن در حدود ۷ هزار نفر قرا مهم آن بشرح زیر است . توپ آغاچ - قزل کند خورخوره - بهرام گنبد .

سیور - seyvar - ده از دهستان کلاترزان بخش رزاب شهرستان سنندج.

۴ ک شمال خاور رزاب - ۲ ک جنوب راه اتومبیل رو سنندج به مریوان .

کوهستانی - سردسیر - سکته ۱۷۰ - سنی - کردی .
آب از چشمه - محصول غلات لبنیات و توتون - شغل زراعت و گلهداری راه مالرو .

سیوری - sivarī - ده از دهستان کرانی شهرستان بیجار .

۱۸ ک جنوب باختری حسن آباد سوگند - ۲/۵ ک اوج گنبد کوهستانی - گرمسیر - سکته ۲۶۰ - شیعه - ترکی .

آب از چشمه - محصول غلات لبنیات - شغل زراعت گله داری .

صنایع دستی زنان قالیچه جاجیم بافی - راه مالرو .

سی و سه مرده - siyo-se-marde - ده از دهستان بیلاق بخش حومه شهرستان سنندج .

۵۰ ک شمال خاوری سنندج - ۸ ک شمال خاور قلعه فولاد .

تپه ماهور - سردسیر - سکته ۱۶۵ - سنی - کردی :

آب از چشمه - محصول غلات - شغل زراعت - راه مالرو .

صنایع دستی زنان قالیچه جاجیم گلیم بافی .

سیونان - sivanân - ده از دهستان خالصه بخش مرکزی شهرستان کرمانشاهان .

فعلا مخروبه است .

سیویه - siviye - ده از دهستان بیسلوار بخش کامیاران شهرستان سنندج .

۴ ک شمال باختر کامیاران - ۳ ک باختر میرگسار .

کوهستانی - سردسیر - سکته ۱۲۹ - سنی - کردی .

آب از چشمه - محصول غلات لبنیات - شغل زراعت گله داری راه مالرو .

۳۰ ک شمال خاور کامیاران - ۷ ک خاور شوسه کرمانشاه - سنندج

کوهستانی - سردسیر - سکته ۵۴ - سنی - کردی .

آب از رودخانه و چشمه - محصول غلات - شغل زراعت - راه مالرو .

سیمین زاغه - simin-zâqe - ده از دهستان چهار بلوک بخش سیمینه رود شهرستان همدان .

۱۳ ک جنوب باختری قصبه بهار - ۱ ک جنوب شوسه همدان کرمانشاه

کوهستانی - سردسیر - سکته ۶۷۰ - شیعه - ترکی و فارسی .

آب از چشمه و رودخانه فسیجان - محصول غلات حبوبات لبنیات صیفی

شغل زراعت و گلهداری - راه در فصل خشکی اتومبیل رو .

سیمینه - simine - ده از دهستان ماهیدشت پایین بخش مرکزی شهرستان کرمانشاهان

۱۵ ک باختر کرمانشاه - ۶ ک شمال شوسه کرمانشاه به شاه آباد

دامنه - سردسیر - سکته ۳۵۰ - شیعه - کردی فارسی .

آب از چشمه سار - محصول غلات حبوبات آبی و دیمی تریاک چغندر

قند قلمستان - شغل زراعت - تابستان اتومبیل میتوان برد .

در دومحل بفاصله ۲ کیلومتر واقع شده است .

سیمینه رود - simine-rud - نام یکی از بخشهای چهارگانه

شهرستان همدان همچنین نام رودخانه ایست که در این بخش جریان

دارد .

این بخش از دو دهستان بنام چهار بلوک و قسمتی از دهستان شراه

تشکیل شده که شرح هر یک در جای خود داده شده است .

جمع آبادی های بخش ۱۴۰ و سکته آن در حدود ۱۱۸ هزار

نفر است .

سیوج - sivej - ده از دهستان دشت طال بخش بانه شهرستان سقز

۱۵ ک شمال باختری بانه - ۳ ک خاور شوسه بانه به سردشت .

کوهستانی - سردسیر - سکته ۲۵۵ - سنی - کردی .

آب از چشمه - محصول غلات توتون اوزن مازوج قلفاف - شغل زراعت

گلهداری - راه مالرو .

ش

ش - ۱

شابلاغی - câ-bolâqi - ده از دهستان بیلاق بخش قره شهرستان سنندج .
 ۵۷ ک شمال باختر قره - ۳ ک سالارآباد .
 دامنه - سردسیر - سکنه - ۱۶۰ - سنی - کردی .
 آب از چشمه - محصول غلات لبنیات - شغل زراعت گله داری - راه مارلو - صنایع دستی زنان قالیچه جاجیم کلیم بافی .
شاد آباد - câd-âbâd - ده از بخش صالح آباد شهرستان ایلام .
 ۱ ک باختر ایلام - کنار جاده شوسه ایلام بشاه آباد .
 دامنه - سردسیر - سکنه - ۶۵۰ - شیعه - کردی .
 آب از سراب ایلام - محصول غلات صیفی مختصر میوچات لبنیات - شغل زراعت و گله داری .
 ساکنین از طایفه ده بالائی هستند - زمستان برای تعلیف گله های خود حدود باسکاه انجیرک نزدیک مرز عراق میروند .
شادمان - câdemân - ده از دهستان درو فرامان بخش مرکزی شهرستان کرمانشاهان .
 ۱۴ ک جنوب خاوری کرمانشاه - ۲ ک جنوب رودخانه قره سو .
 دشت - سردسیر - سکنه - ۱۶۶ - شیعه - کردی - فارسی .
 آب از چشمه و قره سو - محصول غلات لبنیات حبوبات - شغل زراعت گله داری - راه مارلو .
شاهمانه - câdemâne - ده از دهستان پائین شهرستان نهاوند .
 ۲۲ ک شمال شهر نهاوند - ۶ ک شمال رودخانه ملایر .
 کوهستانی - سردسیر - سکنه - ۳۴۰ - شیعه - لری و فاوسی .
 آب از قنات - محصول غلات حبوبات لبنیات تریاک - شغل زراعت و گله داری - راه مارلو .
شادی آباد - câdi-âbâd - ده کوچکی است از دهستان اسفند آباد بخش قره شهرستان سنندج .
 ۳۹ ک شمال قره - کنار رودخانه شور .
 سکنه ۲۵ نفر .
شاران - cârân - ده از دهستان زردلان بخش مرکزی شهرستان کرمانشاهان .

ش - ۱

۷۰ ک جنوب خاوری کرمانشاه - ۲۸ ک سراب فیروز آباد .
 کوهستانی - سرد معتدل - سکنه - ۱۴۰ - شیعه - لکنی کردی فارسی .
 آب از چشمه - محصول غلات لبنیات تریاک - شغل رراعت گله داری تهیه ذغال هیزم - راه مارلو - ازطایفه کوشوند هستند .
 تابستان بیلاق میرزودلان میروند .
شاشگل - câcâ-gol - ده از دهستان تیلکوه بخش دیواندره شهرستان سنندج .
 ۶۳ ک شمال باختر دیواندره - ۳ ک جنوب شوسه دیواندره به سقز .
 کوهستانی - سردسیر - سکنه - ۱۳۰ - سنی - کردی .
 آب از چشمه - محصول غلات توتون عمل روغن پشم - شغل زراعت گله داری - راه اتومبیل رو .
شاطر آباد - câter-âbâd - ده از دهستان حومه بخش مرکزی شهرستان کرمانشاهان .
 ۴ ک شمال شهر - کنار شوسه - جنوب تصفیخانه نفت کرمانشاه .
 دشت - سردسیر - سکنه - ۲۰۰ - شیعه - کردی و فارسی .
 آب از فاضل آب چاله و باع نی - محصول غلات صیفی لبنیات - شغل زراعت و عده ای از مردان در تصفیخانه کرمانشاه کارگرند .
شاطر آباد - ده از دهستان بالا شهرستان نهاوند .
 ۲ ک خاور شهر نهاوند - ۲ ک خاور راه شوسه نهاوند بملايرو بروجد دامنه - سردسیر - سکنه - ۹۰ - شیعه - فارسی .
 آب از قنات - محصول غلات کتیرا انگور - شغل زراعت و گله داری راه مارلو .
شاطر بالی - câter-bâli - ده از دهستان سردرود بخش رزن شهرستان همدان .
 ۲۳ ک شمال باختری قصبه رزن - ۱ ک شمال دمیق .
 جلگه - سردسیر - سکنه - ۵۰۰ - شیعه - ترکی .
 آب از رودخانه و قنات - محصول غلات انگور لبنیات - شغل زراعت و گله داری - راه اتومبیل رو .
شاه شوری - câle-curi - ده از دهستان ایوان بخش کیلان شهرستان شاه آباد .
 ۱ ک شمال باختر جوی زر - ۲ ک شوسه شاه آباد به ایلام .
 دشت - معتدل - سکنه - ۱۲۵ - شیعه - کردی - فارسی .

بخش مرکزی و نقاطیکه در ارتفاع قریب بهزار متر واقع شده‌اند معتدل میباشد . آب اکثر قراء شهرستان از رودخانه چشمه و قنوات تامین میگردد .

ساو مان شهرستان: شهرستان شاه آباد از بخش دهستانهای زیر تشکیل شده است .

۱- بخش مرکزی شامل دهستانهای حومه - باوندپور - شیام - منصوره رسم .

۲- بخش گیلان - شامل دهستانهای گیلان - ایوان - کفر آور - کواور دیره - ویزان نیان - چله .

۳- بخش کرند شامل دهستانهای حومه کردند - بیونج .

شرح هر يك از بخش و دهستانهای بالادر جای خود داده شده است .

تعداد آبادی و جمعیت - صورت زیر تعداد آبادی و جمعیت شهرستان را نشان میدهد .

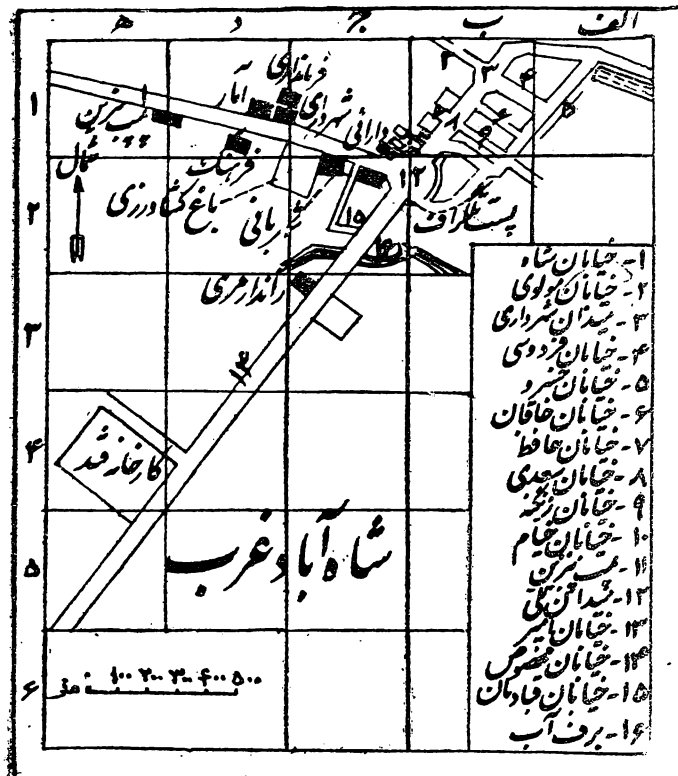
شهر شاه آباد يك شهر ۱۲۰۰۰ نفر

بخش مرکزی ۱۴۰ آبادی ۴۳۸۰۰ نفر

کرند ۳۹ ، ۱۲۰۰۰ نفر

گیلان ۱۱۸ ، ۳۹۲۰۰ نفر

بنابر آمار فوق شهرستان شاه آباد از ۲۹۸ آبادی تشکیل شده جمعیت آن ۱۰۷۰۰۰ نفر است زبان و مذهب - محصول و اطلاعات دیگر دهستان هادر جای خود مراجعه شود .



آب از رودخانه کنگیر - محصول غلات حبوبات توتون برنج - شغل زراعت و گله‌داری .

زمرستان به گرمسیر غربی ایوان و حدود سومار میروند .

شالی آبان - câli-âbâd - ده از بخش روانسر شهرستان سنندج . ۱۵ جنوب روانسر - يك باختر اتومبیل رو کرمانشاه به روانسر .

دشت - معتدل - سکنه ۱۲۴ - سنی - کردی .

آب از رودخانه قره سو و سراب روانسر - محصول غلات حبوبات صیفی لبنیات چغندر قند - شغل زراعت گله‌داری - راه اتومبیل رو .

شالی شل - câli-cal - ده از دهستان قرا توره بخش دیواندره شهرستان سنندج .

۴۲ يك شمال دیواندره - يك شمال باش قشلاق .

کوهستانی - سردسیر - سکنه ۴۲۰ - سنی - کردی .

آب از چشمه - محصول غلات توتون حبوبات - شغل زراعت - راه مارو .

شانوره - cânavare - ده از دهستان اسفند آباد بخش قروه شهرستان سنندج .

۱۰ يك باختر قروه - ۲ يك جنوب راه اتومبیل رو قروه - سنقر .

جلگه - سردسیر - سکنه ۳۶۵ - سنی - کردی .

آب از چشمه و قنات - محصول غلات لبنیات یونجه - شغل زراعت گله‌داری - راه مارو - تابستان اتومبیل میتوان برد .

صنایع دستی زنان قالیچه جاجیم گلیم بافی .

شایو - cave - ده از دهستان حاجیلو بخش کبودراهنک شهرستان همدان . ۶ يك جنوب باختری قصبه کبودراهنک - ۱۰ يك راه قافله رو سابق

و نجان همدان .

جلگه - سردسیر - سکنه ۳۳۲ - شیعه - ترکی .

آب از قنات - محصول غلات انگور لبنیات حبوبات صیفی - شغل زراعت - گله‌داری .

صنایع دستی زنان قالی بافی - راه اتومبیل رو .

در زمان پیشین در این ده دو قلعه وجود داشته بنام شاه آباد سرخ و شاه آباد سفید که محل بیلاقی خسرو پرویز پادشاه ساسانی بوده است و هتیه هائی در چند سال پیش در این ده پیدا شده است .

شاه آباد - câh-âbâd - شهرستان شاه آباد یکی از شهرستانهای استان پنجم کشور خلاصه مشخصات جغرافیائی آن بشرح زیر است .

حدود: از طرف شمال شهرستان کرمانشاه - از جنوب شهرستان ایلام از خاور شهرستان خرم آباد (رودخانه صیمره حد طبیعی بین دو شهرستان است) از باختر شهرستان قصر شیرین .

آب و هوا - هوای شهرستان نسبت به پستی و بلندی متغیر بدین ترتیب که بخش گیلان چون در ارتفاع کمتر از ۸۰۰ متر واقع شده گرمسیر و هوای بخش کرند که بیش از ۱۵۰۰ متر ارتفاع دارد سردسیر و هوای

شاه آباد - شهر کوچک شاه آباد معروف به شاه آباد غرب مرکز شهرستان شاه آباد.

یکی از شهرهای استان پنجم کشور خلاصه مشخصات جغرافیائی آن شرح زیر است .

بانی و تاریخ بنای شهر = نام قدیم آن هارون آباد و یکی از قراء بخش باوند پور بوده وجود تپه خاکی مرتفع ثابت می نماید که درازمنه قدیم یکی از قراء مهم در مسیر راه باطاق - کرمانشاه و دارای اهمیت بوده است این محل مررتوجه اعلیحضرت فقید رضاشاه پهلوی واقع امر بمرمان آن گردید .

بناهای زیبا مطابق اصول بهداشت در اطراف میدان مرکزی و خیابانهای آن ساخته شده باغهایی که دارای انواع میوجات سردسیری بود احداث و نهرهای عمیقی برای جریان آبهای را که اطراف کننده شد و کارخانه قندسازی در یک کیلومتری جنوب شهر دایر گردید تا شهر پور ۱۳۲۰ روز بروز به آبادی آن افزوده میگشت ولی از آن تاریخ به بعد علاوه بر آنکه بمرمان آن افزوده نشد بلکه در نگاهداری بناها و باغها سهی انگاری نمودند بطوریکه اینک از آن بناهای معظم جز چند اداره دولتی که آنها نیز در شرف خرابی هستند - ویرانه هایی بیش باقی نمانده است.

مختصات جغرافیائی - طول ۴۶ درجه ۳۲ دقیقه عرض ۳۴ درجه ۷ دقیقه ارتفاع از سطح دریا ۱۳۷۲ متر لذا ۸۸ متر از کرمانشاه پستراست اختلاف ساعت با طهران ۲۰ دقیقه و ۴۸ ثانیه است.

طهران ساعت ۱۲ شاه آباد غرب ساعت ۱۱ و ۳۹ دقیقه - ۱۲ ثانیه.

شاه آباد سر سه راهی کرمانشاه - ایلام و قصر شرین واقع مسافت شهر های بالا بشرح زیر است .

شاه آباد به کرمانشاه ۶۴ کیلومتر شوسه اسفالت .

د به ایلام ۱۳۴ " " " " خاکی .

ه به قصر شیرین ۱۱۳ " " " " اسفالت .

هوای شاه آباد سردسیر ولی تابستان آن بواسطه رطوبت قدری گرم و بمناسبت وجود گودالهای آب را که بر پشه بهمین جهت مالا ریائی است . آب شهر از چشمه های متعدد و مهم که در یک الی ۳ کیلومتری باختر شهر از زمین خارج بوسیله انهار بشهر و مزارع هدایت میگردد.

شاه آباد - ده از بخش هرسین شهرستان کرمانشاهان

۱۴ ک شمال هرسین - ۸ ک جنوب شوسه کرمانشاه و رودخانه کاماسیاب - دامنه سردسیر - سکنه ۴۷۷ - شیعه - کردی فارسی .

اب از چشمه - محصول غلات حبوبات تریاک - شغل زراعت - راه مالرو تابستان از طریق فراش و بز آباه اتومبیل میتوان برد.

در دو محل بفاصله ۲ کیلومتر واقع به علیا و سفلی مشهور سکنه بالا ۳۰۰ نفر است .

شاه باغی - cāh-bâqi - ده از دهستان درجزین بخش رزن شهرستان همدان.

۴۰ ک خاور رزن - ۶ ک شمال راه عمومی رزن - نوبران .

کوهستانی - سردسیر - سکنه ۱۵۲ - شیعه - ترکی .

آب از چشمه - محصول غلات حبوبات لبنیات - شغل زراعت و گله داری راه مالرو .

شاه بداغ - cāh-bodâq - ده از دهستان هرسم بخش مرکزی شهرستان شاه آباد

۱۸ ک جنوب خاوری هرسم .

کوهستانی - سردسیر - سکنه ۲۰۰ - شیعه - کردی فاوسی .

آب از چشمه - محصول غلات - صیفی مختصر میوجات تریاک - شغل زراعت گله داری - راه مالرو - تابستان از طریق هرسم اتومبیل میتوان برد .

شاه بداغ - ده از دهستان شراغ بخش کبودرآهنگ شهرستان همدان .

۳۲ ک جنوب قصبه کبودرآهنگ - ۴ ک شوسه همدان به تهران

کوهستانی - سردسیر - سکنه ۸۰ - شیعه - ترکی .

آب از چشمه - محصول غلات لبنیات - شغل زراعت و گله داری - راه در تابستان اتومبیل رو .

شاه بلاغی - cāh-bolâqi - ده از دهستان درجزین بخش رزن شهرستان همدان .

۲۴ ک شمال خاوری قصبه رزن - ۴ ک شمال عین آباد

کوهستانی - سردسیر - خوش آب و هوا - سکنه ۶۹ - شیعه - ترکی .

آب از چشمه و رودخانه - محصول غلات لبنیات - شغل زراعت گله داری راه مالرو .

شاه پور آباد - cāh-pur-âbâd - ده از دهستان بیلوار بخش مرکزی شهرستان کرمانشاهان .

۳۷ ک خاور دیزگران - کنار راه عمومی مالرو دیزگران دینور .

کوهستانی - سردسیر - سکنه ۴۷۰ - شیعه - کردی فارسی .

آب از رودخانه سر تخت و چشمه سار - غلات حبوبات لبنیات توتون تریاک انگور و سایر میوه جات - شغل زراعت - قالیچه جاجیم گلیم بافی - راه مالرو

تابستان و فصل خشکی اتومبیل میتوان برد .

ارتفاع شاه پور آباد از سطح اقیانوس ۱۵۵۵ متر است .

شاه جوب - cāh-jub - ده از دهستان بیلاق بخش حومه شهرستان سنندج .

۵ ک جنوب خاوری سنندج - ۸ ک جنوب باشماق .

دامنه - سردسیر - سکنه ۲۵۵ - سنی - کردی .

آب از چشمه - محصول غلات - شغل زراعت - راه مالرو .

صنایع دستی زنان قالیچه و جاجیم گلیم بافی .

شاه رخ آباد - cāh-rox-âbâd - ده کوچکی از دهستان خالصه بخش مرکزی شهرستان کرمانشاهان .

۲۱ ک شمال باختری کرمانشاه - کنار نهر قره زل .

دشت - سردسیر - سکنه ۳۰ - شیعه - کردی فارسی.

آب از رودخانه قره زل - محصول غلات حبوبات دیمی - شغل زراعت راه مالرو - درنصل خشکی اتومبیل میتوان برد.

شاهرضا - cāh-rezā - بدره ویس بریوند مراجعه شود.

شاهزید - cāh-zezd - ده از دهستان کرزان رود شهرستان توپسرکان.

۲ ک جنوب شهر توپسرکان - ۲ ک جنوب شوشه توپسرکان بکرمانشاه دامنه - سرد - سکنه ۸۲۹ - شیعه - فارسی.

آب از رودخانه سرابی و قنات - محصول غلات توتون کتیرا حبوبات نواع میوجات لبنیات - شغل زراعت و گله داری - راه مالرو.

شاهسون - cāh-sovan - ده از دهستان حومه بخش صحنه شهرستان کرمانشاهان

۳/۵ ک جنوب باختر صحنه - ۱/۵ ک جنوب شوشه کرمانشاه.

دشت - سردسیر - سکنه ۱۴۸ - شیعه - فارسی کردی.

آب از رودخانه صحنه و گاماسیاب - غلات ا بی دیمی تریاک حبوبات چغندر قلمستان - شغل زراعت - اتومبیل میتوان برد.

شاه قلعه - cāh-qal'e - ده از دهستان خورخوره بخش دیواندره شهرستان سنندج.

۴ ک باختر دیواندره - ۵ ک جنوب توکلان.

کوهستانی - گرمسیر - سکنه ۱۲۰ - سنی - کردی.

آب از چشمه - محصول غلات حبوبات - شغل زراعت گله داری - راه مالرو مزرعه کانی سریش جز این ده است.

شاه قلندر - cāh-qalandar - ده از دهستان زنگوان بخش شیروان چرداول شهرستان ایلام.

۱۶ ک جنوب چرداول - کنار راه اتومبیل روزنگوان به ایلام

کوهستانی - سردسیر - سکنه ۲۵۰ - شیعه - کردی لری.

آب از چشمه - محصول غلات لبنیات حبوبات تریاک - شغل زراعت گله داری **شاه کرهی** - cāh-karami - ده از بخش دوه شهر شهرستان ایلام.

۶ ک شمال باختری دره شهر - کنار جنوبی راه مالرو ایلام.

کوهستانی - گرمسیر - سکنه ۴۴۸ - شیعه - لکی.

آب از رودخانه صیمره - محصول غلات تریاک لبنیات - شغل زراعت و گله داری.

شاه کنندی - cāh-kandi - ده از دهستان ترک شهرستان ملایر

۴ ک شمال ملایر - ۶ ک خاورشوشه ملایر بهمدان.

چلگه - معتدل مالاریائی - سکنه ۶۴۸ - شیعه - ترکی فارسی.

آب از چاه - محصول غلات - شغل زراعت - صنایع دستی قالی و جاجیم بافی - راه مالرو.

شاه کهریز - cāh-kahriz - ده از دهستان چلگه افشار دوم بخش اسدآباد شهرستان همدان.

۱ ک جنوب باختر اسدآباد - ۸ ک باخترشوشه اسدآباد بکنگاور

چلگه - سردسیر مالاریائی - سکنه ۹۷ - شیعه - ترکی کردی.

آب از چشمه و قنات - محصول غلات صیفی تریاک - شغل زراعت و گله داری - صنایع دستی قالی بافی - راه مالرو تابستان اتومبیل رو

شاه گدار - cāh-godār - ده از دهستان کلیائی بخش سنقر کلیائی شهرستان کرمانشاهان.

۸ ک جنوب باختر سنقر - ۳ ک غیب الله.

دامنه - سردسیر - سکنه ۳۱۵ - شیعه - کردی فارسی.

آب از چشمه و رودخانه - محصول غلات حبوبات تریاک توتون - شغل زراعت - صنایع دستی جاجیم پلاس بافی - تابستان از سنقر اتومبیل

میتوان برد.

شاه گدار - ده از دهستان گاوبازه شهرستان بیجار.

۱۰/۵ ک جنوب پیرتاج - کنار راه مالرو گاوبازه بگوگک تاش.

تپه ماهور - سردسیر - سکنه ۳۰۰ - شیعه - ترکی.

آب از چشمه - محصول غلات لبنیات - شغل زراعت و گله داری - صنایع دستی قالیچه جاجیم کلیم بافی - راه مالرو.

شاه گدار - ده از دهستان خالصه بخش مرکزی شهرستان کرمانشاه

۴ ک شمال باختری کرمانشاه - کنارشوشه روانسر.

دامنه - سردسیر - سکنه ۱۶۰ - شیعه - کردی فارسی.

آب از رودخانه قره سو - محصول غلات حبوبات دیم لبنیات - شغل زراعت.

شاهمار - cāh-mār - ده از دهستان دینور بخش صحنه شهرستان کرمانشاهان.

۲ ک شمال باختر صحنه - ۳ ک باخترشوشه کرمانشاه سنقر.

دشت - سردسیر - سکنه ۳۶۵ - شیعه - کردی فارسی.

آب از رودخانه جامیشان - محصول غلات چغندر قند حبوبات تریاک توتون میوجات - شغل زراعت - اتومبیل میتوان برد.

شاهمار - ده از بخش گوران شهرستان شاه آباد.

۲۱ ک شمال گهواره - ۲ ک کامران.

کوهستانی - سردسیر - سکنه ۲۶۰ - مسلمان - کردی فارسی.

آب از رودخانه چم شاهمار و جوی ناظر - محصول غلات حبوبات صیفی لبنیات میوه جات - شغل زراعت گله داری - راه فرعی تفنگچی به

سنجایی از بشن آباد دارد - از تیره تفنگچی هستند.

دردو محل نزدیک بهم واقع بشاهمار میرزا مراد و بابا مراد مشهور میرزا مراد را آمار صید مراد نوشته است.

شاهملکی - cāh-malaki - ده از دهستان درو فرمان بخش مرکزی شهرستان کرمانشاهان.

۳۵ ک خاور کرمانشاه - ۳ ک جنوب سلیمانیه.

دشت - سردسیر - سکنه ۲۴۵ - شیعه - کردی فارسی.

آب از رودخانه گاماسیاب - محصول غلات دیم لبنیات - شغل زراعت گله داری - از سلیمانیه اتومبیل میتوان برد.

شاهنجرین - *câhanjarin* - ده از دهستان درجزین بخش رزن شهرستان همدان.

۱۴ ک جنوب خاوری رزن - ۲ ک جنوب راه عمومی رزن نوبران.

جلگه - سردسیر - سکنه ۱۹۸۵ - شیعه - ترکی .

آب از چشمه - محصول غلات انگور و حبوبات صیفی لبنیات - شغل زراعت گلهداری - صنایع دستی قالی بافی - راه اتومبیل رو - دبستان و در حدود ۲۰ باب دکان دارد.

شاه نشین - *câh-necin* - ده از دهستان کرانی شهرستان بیجار . ۱۲ ی شمال خاوری حسن آباد سوگند - ۵ ک شمال آزادویس .

کوهستانی - سردسیر - سکنه ۸۴ - شیعه - ترکی .

آب از چشمه - محصول غلات دیم لبنیات انگور - شغل زراعت گلهداری صنایع دستی قالیچه و جاجیم بافی - راه مالرو .

شاه ولی - *câh-vali* - ده از دهستان اوباتو بخش میرانشاه شهرستان سنندج .

۲۷ ک شمال باختر دیواندره - ۹ ک شمال شوسه دیواندره بسقر

کوهستانی - سردسیر - سکنه ۱۳۰ - سنی - کردی .

آب از رودخانه و چشمه - محصول غلات حبوبات لبنیات توتون - شغل زراعت کله اری - راه مالرو .

شاهویس آباد - *câh-veys-âbâd* - ده از دهستان دینور بخش صحنه شهرستان کرمانشاه .

۳۲ ک شمال باختر صحنه - شوسه کرمانشاه به سنقر .

دامنه - سردسیر - سکنه ۱۷۵ - شیعه - کردی فارسی .

آب از رودخانه شاهپور آباد - غلات حبوبات تریاک توتون - شغل زراعت - اتومبیل میتوان برد .

شاهیدر - *câhidar* - ده از دهستان کلانترزان بخش رزاب شهرستان سنندج .

۳۶ ک شمال خاور رزاب - ۷ ک جنوب راه اتومبیل رو سنندج به میوان . کوهستانی - سردسیر - سکنه ۱۵۰ - سنی - کردی .

آب از چشمه - محصول غلات لبنیات توتون - شغل زراعت کله داری راه مالرو .

شاهین در - *câhin-dar* - ده از دهستان سلگی شهرستان نهاوند .

۲۶ ک باختر شهر نهاوند - ۶ ک شهرک مرکز دهستان .

دامنه - سردسیر - سکنه ۱۷۰ - شیعه - لری و فارسی .

آب از چشمه - محصول غلات حبوبات تریاک توتون پنبه لبنیات شغل زراعت و گلهداری - راه مالرو .

شاهینی - *câhini* - ده بزرگ از دهستان بیلوار بخش کامیاران شهرستان سنندج .

۲۴ ک شمال باختر کامیاران - ۱۵ ک باختر شوسه کرمانشاه به سنندج .

کوهستانی - سردسیر - سکنه ۱۴۳۰ - سنی - کردی .

آب از رودخانه و چشمه - محصول غلات لبنیات توتون و تنباکو - شغل زراعت گلهداری - صنایع دستی زنان قالی بافی - راه مالرو .

شاهینمی - ده از دهستان خالصه بخش مرکزی شهرستان کرمانشاهان . ۱۵ ک شمال باختر کرمانشاه - ۴ ک باباجان .

دشت - سردسیر - سکنه ۲۸۰ - شیعه - کردی و فارسی .

آب از چاه و فاضل آب سراب نیلوفر - غلات حبوبات دیمی لبنیات - شغل زراعت - از طریق بابان اتومبیل میتوان برد .

شاهینی - ده از دهستان شیان بخش مرکزی شهرستان شاه آباد . ۳۴ ک خاور شاه آباد - ۲ ک کمره .

کوهستانی - سردسیر - سکنه ۳۳۲ - شیعه - کردی و فارسی .

آب از سراب شاهینی - غلات حبوبات صیفی لبنیات - شغل زراعت و گلهداری - راه مالرو .

زمستان هدهای از گلهداران گرمسیر حدود سومار میروند .

شاینگان - *câyengân* - ده از دهستان ولد بیگی بخش ثلاث شهرستان کرمانشاهان .

۱۶ ک خاور نهر آب - ۳ ک شمال راه فرعی نهر آت به سنجایی .

کوهستانی - سردسیر - سکنه ۲۰۰ - سنی - کردی .

آب از چشمه های متعدد - محصول غلات لبنیات توتون برنج حبوبات شغل زراعت و گلهداری - راه مالرو .

ساکنین از طایفه ولد بیگی هستند .

شباب - *cabâb* - ده از دهستان چرداول بخش شیروان چرداول شهرستان ایلام .

۸ ک باختر چرداول - کنار راه اتومبیل رو چرداول به شماق .

کوهستانی - گرمسیر - سکنه ۵۰۰ - شیعه - کردی .

آب از رودخانه چرداول - محصول غلات لبنیات برنج حبوبات - شغل زراعت و گلهداری .

شبانکاره - *cabânkâre* - نام تیره ایست از تیره کهواره گوران در حدود ۲۰۰ نفر که تابستان در حدود دامنه جنوبی کوه و قلعه قاضی زراعت میکنند زمستان گرمسیر ذهاب میروند .

شبانکاره - ده از دهستان جوانرود بخش پاوه شهرستان سنندج .

۳۶ ک جنوب خاوری پاوه - ۱ ک راه اتومبیل رو کرمانشاه به پاوه .

کوهستانی - سردسیر - سکنه ۷۳۳ - سنی - کردی .

آب از چشمه - محصول غلات لبنیات مختصر توتون - شغل زراعت گلهداری راه اتومبیل رو .

شبره تو - *cabartu* - ده از دهستان خسرو آباد شهرستان بیجار .

۱۷ ک جنوب خاوری بیجار - ۲ ک باختر شوسه بیجار - همدان .

تپه ماهور - سردسیر - سکنه ۳۹۰ - شیعه - کردی و فارسی .

اباز چشمه - محصول غلات لبنیات - شغل زراعت کله داری - صنایع دستی زنان قالیچه جاجیم گلیم بافی - راه مارو .

شیلخی - cabalxi - ده کوچکی است از دهستان اورامان لهون بخش باوه شهرستان سنندج .

۱۸ ک شمال باختر باوه - کنار راه اتومبیل رو باوه به نوسود . کوهستانی - معتدل - سکنه ۳۰ نفر .

شتران - cotorân - ده از بخش سومار شهرستان قصر شیرین ؛ ۲ ک شمال سومار - کنار رودخانه کنگیر .

دشت - گرمسیر - سکنه ۲۰۰ - شیعه - کردی . آب از رودخانه کنگیر - محصول غلات لبنیات برنج و مختصر حبوبات زرت پنبه - شغل زراعت کله داری - راه بهر طرف مارو . محل برداشتن آب بوسیله تلمبه از رودخانه کنگیر برای مصرف نفت شاه در یک کیلومتری شمال این آبادی کنار رودخانه واقع شده در حدود ۱۰ خانوار سکنه زارع نیز دارد .

شترمل - cotor-mol - ده از دهستان گاورود بخش کامیاران شهرستان سنندج .

۳۱ ک شمال خاوری کامیاران - ۶ ک خاور شوشه کرمانشاه سنندج . کوهستانی - سردسیر - سکنه ۲۵۶ - سنی - کردی .

آب از چشمه - محصول غلات لبنیات - شغل زراعت - کله داری راه مارو .

شترمل - ده کوچکی است از دهستان پهلویده بخش بانه شهرستان سقز .

۱۸ ک جنوب بانه - سکنه ۴۰ نفر .

شجاع آباد - cojâ' - übâd - ده از دهستان اسفند آباد بخش قروه شهرستان سنندج .

۲۷ ک شمال باختر قروه - ۶ ک شمال شوشه شهرستان سنندج .

دشت - سردسیر - سکنه ۸۶ - سنی - کردی .

آب از چشمه - محصول غلات لبنیات - شغل زراعت و کله داری - راه مارو تابستان از طریق کاظم آباد اتومبیل میتوان برد - صنایع دستی زنان قالیچه جاجیم گلیم بافی .

شراء - carrâ' - دهستان شراء در خاور شهرستان همدان واقع شده است این دهستان در حقیقت در قسمت شمال و پائین دهستان شراء شهرستان اراک است شراء بالاجزاء شهرستان اراک استان یکم و شراء پائین در شهرستان همدان بین سه بخش سیمینه رود - رزن - کبودرآهنگ تقسیم شده است حدود و مشخصات دهستان شراء همدان بشرح زیر است .

از طرف شمال به دهستان پیشخور بخش رزن و دهستان حاجیلو بخش کبودرآهنگ .

از طرف جنوب به دهستان شراء وسط بخش کمیجان شهرستان اراک .

از طرف خاور به دهستان بزچلو و نس از بخش کمیجان شهرستان اراک .

از طرف باختر به دهستان چهار بلوک شهرستان همدان .

وضع طبیعی - قسمت مرکزی دهستان دشت و رودخانه قره چای در وسط آن جاری است .

قسمت خاور دهستان ارتفاعات و نس و قسمت باختر ارتفاعات خاوری همدان است .

هوای دشت زمستان سرد و تابستان شدت گرم و مالاریایی است هوای قسمت کوهستانی زمستان و تابستان معتدل است .

آب قراء دهستان قسمتی از رودخانه های محلی برخی قنات و اکثر چشمه است .

محصول عمده غلات حبوبات انگور لبنیات و مختصر صیفی می باشد .

راه دهستان مارو ولی بواسطه مسطح بودن اراضی تابستان ازاراک طریق میلارد - خنداب - کمیجان از همدان طریق گاوخانه - کوربیجان اتومبیل رفت و آمد مینماید .

دهستان شراء از ۷۴ آبادی تشکیل شده سکنه آن در حدود ۱۷ هزار نفر و قراء مهم آن بشرح زیر است :

گاوخانه - نشر - راهچرد - دولت آباد - جیحون - زرقان - یکه - قباوند - شیرین آباد - آب انبار - بیوک آباد .

شرف - caraf - ده از دهستان ماهیدشت پائین بخش مرکزی شهرستان کرمانشاهان .

۱۹ ک شمال باختر رباط ماهیدشت - کنار راه فرعی قلعه داراب خان . دشت - سردسیر - سکنه ۲۲۵ - شیعه - کردی فارسی .

آب از چاه - محصول غلات دیم لبنیات - شغل زراعت کله داری .

شرفشاه - caraf-câh - ده از دهستان سومار شهرستان قصر شیرین .

۲۱ ک شمال خاوری سومار - کنار رودخانه کنگیر و راه مارو ایوان .

کوهستانی - گرمسیر - سکنه ۸۰ - شیعه - کردی .

آب از رودخانه کنگیر - محصول غلات لبنیات مختصر حبوبات - شغل زراعت کله داری - راه مارو .

شرفوند - carafvand - ده از بخش سنجایی شهرستان کرمانشاه .

۱۰ ک خاور کوزران - نزدیک قلعه گلینه .

دشت - سردسیر - سکنه ۱۵۰ - شیعه - سنی - کردی فارسی .

آب از سراب بوبور - محصول غلات چغندر قند صیفی توتون حبوبات لبنیات - شغل زراعت کله داری - راه مارو - تابستان اتومبیل میتوان برد - زمستان کله داران گرمسیر حدود قصر شیرین میروند .

اباز چشمه - محصول غلات لبنیات - شغل زراعت کله داری - صنایع دستی زنان قالیچه جاجیم گلیم بافی - راه مارو .

شیلخی - cabalxi - ده کوچکی است از دهستان اورامان لهون بخش باوه شهرستان سنندج .

۱۸ ک شمال باختر باوه - کنار راه اتومبیل رو باوه به نوسود . کوهستانی - معتدل - سکنه ۳۰ نفر .

شتران - cotorân - ده از بخش سومار شهرستان قصر شیرین ؛ ۲ ک شمال سومار - کنار رودخانه کنگیر .

دشت - گرمسیر - سکنه ۲۰۰ - شیعه - کردی . آب از رودخانه کنگیر - محصول غلات لبنیات برنج و مختصر حبوبات زرت پنبه - شغل زراعت کله داری - راه بهر طرف مارو . محل برداشتن آب بوسیله تلمبه از رودخانه کنگیر برای مصرف نفت شاه در یک کیلومتری شمال این آبادی کنار رودخانه واقع شده در حدود ۱۰ خانوار سکنه زارع نیز دارد .

شترمل - cotor-mol - ده از دهستان گاورود بخش کامیاران شهرستان سنندج .

۳۱ ک شمال خاوری کامیاران - ۶ ک خاور شوشه کرمانشاه سنندج . کوهستانی - سردسیر - سکنه ۲۵۶ - سنی - کردی .

آب از چشمه - محصول غلات لبنیات - شغل زراعت - کله داری راه مارو .

شترمل - ده کوچکی است از دهستان پهلویده بخش بانه شهرستان سقز .

۱۸ ک جنوب بانه - سکنه ۴۰ نفر .

شجاع آباد - cojâ' - übâd - ده از دهستان اسفند آباد بخش قروه شهرستان سنندج .

۲۷ ک شمال باختر قروه - ۶ ک شمال شوشه شهرستان سنندج .

دشت - سردسیر - سکنه ۸۶ - سنی - کردی .

آب از چشمه - محصول غلات لبنیات - شغل زراعت و کله داری - راه مارو تابستان از طریق کاظم آباد اتومبیل میتوان برد - صنایع دستی زنان قالیچه جاجیم گلیم بافی .

شراء - carrâ' - دهستان شراء در خاور شهرستان همدان واقع شده است این دهستان در حقیقت در قسمت شمال و پائین دهستان شراء شهرستان اراک است شراء بالاجزاء شهرستان اراک استان یکم و شراء پائین در شهرستان همدان بین سه بخش سیمینه رود - رزن - کبودرآهنگ تقسیم شده است حدود و مشخصات دهستان شراء همدان بشرح زیر است .

از طرف شمال به دهستان پیشخور بخش رزن و دهستان حاجیلو بخش کبودرآهنگ .

شَرکان - carekân - ده از دهستان اورامان لهن بخش پاوه شهرستان سنندج.

۵۰ ک شمال باختر پاوه - ۸ ک جنوب خاور نوسود - ۶ ک خاور راه پاوه به نوسود.

کوهستانی - سردسیر - سکنه ۱۵۰ - سنی - کردی .

آب از چشمه - محصول توت گردو انار انگور - شغل باغبانی کله داری مکاری - صنایع دستی زنان شال و کرباس بافی - راه مالرو و صبا العبور .

شَرکِه - carka - ده کوچکیست از دهستان مرکزی بخش مریوان شهرستان سنندج.

۱۳ ک شمال باختری دزهاپور - سکنه ۵۰ نفر.

شَرگِه - carga - ده کوچکیست از دهستان شوی بخش بانه شهرستان سنقر.

۱۱ ک شمال باختر بانه - ۲ ک خاور شوسه بانه به سردشت - سکنه ۱۵ نفر.

شَروینه - carvine - ده از دهستان جوانرود بخش پاوه شهرستان سنندج .

۳۳ ک جنوب پاوه - ۱۴ ک باختر قلعه جوانرود - کنار رودخانه ليله کوهستانی - سردسیر - سکنه ۲۳۹ - سنی - کردی .

آب از چشمه - محصول غلات لبنیات حبوبات صیفی - مختصر توتون شغل زراعت و گله داری - راه مالرو .

شَریف آباد - carif-âbâd - ده از دهستان حومه شهرستان ملایر ۱۵ ک شمال شهر ملایر - ۱۵ ک شمال راه شوسه ملایر به همدان .

جلگه - متدل مالاریائی - سکنه ۴۰۳ - شیعه - فارسی .

آب از قنات - محصول غلات انگور دیم - شغل زراعت - صنایع دستی زنان قالی بافی - راه مالرو .

شَریف آباد - ده از دهستان سلگی شهرستان نهاوند .

۲۸ ک شمال باختری شهر نهاوند - ۵ ک جنوب باختری شوسه نهاوند به کرمانشاه - ۱ ک گاماسیاب .

جلگه - سردسیر - سکنه ۳۶۰ - شیعه - لری و فارسی .

آب از قنات - محصول غلات - توتون تریاک حبوبات لبنیات - شغل زراعت گله داری - راه مالرو .

در تابستان از کهریز انومییل میتوان برد .

شَریف آباد - ده از دهستان سارال بخش دیواندره شهرستان سنندج . ۲۴ ک باختر دیواندره - کنار راه مالرو یا پل .

کوهستانی - سردسیر - سکنه ۳۵۰ - سنی - کردی .

آب از چشمه - محصول غلات لبنیات توتون - شغل زراعت گله داری راه مالرو .

شَریف آباد - ده از دهستان سیلتان شهرستان بیجار .

۳۴ ک جنوب باختری حسن آباد سوگند - ۱ کیلومتری آلاگوز کوهستانی - سردسیر - سکنه ۲۷۵ - شیعه - کردی .

آب از چشمه و رودخانه قزلبازان - محصول غلات لبنیات مختصر انگور شغل زراعت کله داری - راه ماشین رو و مالرو - صنایع دستی زنان قالیچه جاجیم بافی - راه مالرو .

شَریف آباد - ده از دهستان خسرو آباد شهرستان بیجار .

۲۰ ک جنوب شهر بیجار - ۳ ک گل بلاغ

تپه ماهور - سردسیر - سکنه ۱۶۵ - شیعه - کردی فارسی .

آب از چشمه - محصول غلات لبنیات - شغل زراعت گله داری - قالیچه جاجیم بافی - راه مالرو .

شَریف آباد - ده از دهستان چچمال بخش صحنه شهرستان کرمانشاهان ۱۶ ک جنوب باختری صحنه - ۱ ک شمال خاور شوسه کرمانشاه به همدان

دشت - سردمتدل - سکنه ۱۲۰ - شیعه - کردی فارسی .

آب از رودخانه گاماسیاب - محصول غلات تریاک چغندر قند حبوبات شغل زراعت .

شَریف آباد - ده از دهستان تیلکوه بخش دیواندره شهرستان سنندج

۶ ک شمال باختر دیواندره - ۸ ک شمال شوسه دیواندره به سنقر .

کوهستانی - سردسیر - سکنه ۱۱۰ - سنی - کردی .

آب از چشمه - محصول غلات توتون لبنیات پشم عسل - شغل زراعت و گله داری - راه مالرو .

شَریف آباد - ده از دهستان فمله کوری بخش سنقر شهرستان کرمانشاهان .

۱۷ ک شمال خاوری سنقر - ۱ ک آب باریک پائین .

دامنه - سردسیر - سکنه ۷۰ - شیعه - کردی فارسی .

آب از رودخانه گاورد و قنات - محصول غلات حبوبات تریاک توتون شغل زراعت - قالیچه و پلاس بافی .

شَریف آباد - ده از دهستان فارسینج بخش اسدآباد شهرستان همدان .

۳۷ ک جنوب باختری قصبه اسدآباد - ۳ ک جنوب خاوری فارسینج

کوهستانی - سردسیر - سکنه ۶۳ - شیعه - کردی فارسی .

آب از چشمه - محصول غلات لبنیات توتون عسل - شغل زراعت و گله داری صنایع دستی زنان قالی بافی - راه مالرو .

شَریف آباد طجر - carif-âbâd-tajar - ده از دهستان سامن شهرستان ملایر .

۱۸ ک جنوب باختری شهر ملایر - ۹ ک باختر راه شوسه ملایر به بروجرد جلگه - سردسیر مالاریائی - سکنه ۲۸۲ - شیعه - فارسی .

آب از چشمه - محصول غلات دیم لبنیات - شغل زراعت گله داری راه مالرو .

شَریف کندی - carif-kandi - ده از دهستان سیاه منصور شهرستان بیجار .

۳۲ ک باختر حسن آباد سوگند - بین قزلبچه و سلطان آباد

کوهستانی - سردسیر - سکنه ۴۰۰ - شیعه - ترکی .

آب از رودخانه و چشمه - محصول غلات و انگور لبنیات - شغل زراعت

وگله‌داری - صنایع دستی زنان قالیچه‌و جاجیم بافی - راه مالرو.
شش بید - *cec-bid* - نام محلی است از دهستان ولد بیگی بخش
 ثلاث شهرستان کرمانشاهان
 ۲۰ ک خاور نهر آب - شمال کیلان بر.

کوهستانی - سردسیر - سکنه ۵۰۰ - سنی - کردی
 آب از چشمه های متعدد - محصول غلات لبنیات حبوبات توتون - شغل زراعت
 گله‌داری - راه مالرو .

مسکنین از طایفه ولد بیگی بوده .

در دو محل نزدیک بهم واقع شده‌اند.

ششه - *cace* - ده کوچکی از دهستان پهلوی دژ بخش بانه
 شهرستان سقز .

۲۰ ک جنوب خاوری بانه - ۲۰ ک پهلوی دژ - سکنه ۵۰ نفر

شش یگان - *cec-yekân* - ده از دهستان کنگاور بخش کنگاور
 شهرستان کرمانشاهان .

۱۰ ک شمال باختری کنگاور .

دره - سرد معتدل - سکنه ۱۲۳ - شیعه - کردی فارسی .

آب از چشمه و فاضل آب - مراب فاش و دار برس - محصول غلات حبوبات
 تریاک چغندر - شغل زراعت - راه مالرو .

ز کنگاور میتوان اتومبیل برد .

تپه‌ای از آثار ائینه قدیم در باختر آبادی وجود دارد .

شطذل شعبان - *cat-zal-ca'bân* - ده از دهستان خزل شهرستان
 نهاوند .

۳۸ ک شمال باختری شهر نهاوند - ۶ ک کنگاور کهنه .

کوهستانی - سردسیر - سکنه ۸۰ - شیعه - لری فارسی .

آب از چشمه - محصول غلات توتون - تریاک حبوبات پنبه کثیر البنیات
 شغل زراعت و گله‌داری - راه مالرو .

شعبان آباد - *ca'bân-âbâd* - ده مرکز دهستان بالا شهرستان نهاوند .

۹ ک جنوب خاوری شهر نهاوند - کنار باختری شوسه نهاوند بیلایر
 و بروجرد .

جلگه - سردسیر مالاریائی - سکنه ۳۸۰ - شیعه - لری فارسی

آب از رودخانه گاماسیاب - محصول غلات تریاک توتون حبوبات - شغل
 زراعت گله‌داری - صنایع دستی زنان قالی بافی - راه اتومبیل رو .

نهر شعبان از رودخانه گاماسیاب منشعب چند قریه و باغات مهم نهاوند
 از این نهر مشروب میگردد .

شعبان آباد - ده از دهستان بیلوار بخش مرکزی شهرستان
 کرمانشاهان .

فعلا مخروبه است .

شعبانی - *ca'bâni* - ده از دهستان بیلوق بخش حومه
 شهرستان سنندج .

۵ ک خاور سنندج - ۸ ک شمال شوسه سنندج همدان .

جلگه - سردسیر - سکنه ۳۹۰ - سنی - کردی .

آب از چشمه - محصول غلات - شغل زراعت گله‌داری - راه مالرو .
 صنایع دستی زنان قالیچه جاجیم گلیم بافی .

شکر - *cakar* - ده از دهستان قوره تو بخش مرکزی شهرستان
 قصر شیرین .

۵ ک شمال قصر شیرین - کنار رودخانه قوره تو مرز ایران و عراق
 تپه ماهور - گرمسیر - سکنه ۵۰ - سنی - کردی فارسی .

آب از رودخانه قوره تو - محصول غلات دیم لبنیات صیفی - شغل زراعت
 گله‌داری - راه مالرو - پاسگاه مرزبانی و کمربک دارد .

شکر آب - *cakar-âb* - ده از دهستان جلگه افشار دوم بخش اسدآباد
 شهرستان همدان .

۳۳ ک جنوب باختری قصبه اسدآباد - ۷ ک باختر شوسه اسدآباد به
 کنگاور .

کوهستانی - سردسیر - سکنه ۱۳۳ - شیعه - کردی فارسی .

آب از چشمه - محصول غلات لبنیات - شغل زراعت - صنایع دستی زنان
 جاجیم بافی - راه مالرو .

شکر آباد - *cokr-âbâd* - ده کوچکی است از دهستان اسفند آباد
 بخش قروه شهرستان سنندج .

۴ ک شمال قروه - کنار رودخانه شور و فرهاد آباد .

جلگه - سردسیر - سکنه ۲۴۰ - سنی - کردی .

صنایع دستی زنان قالیچه جاجیم بافی .

این ده مشهور به چراغ آباد است .

شکر آباد - ده کوچکی است از دهستان اسفند آباد بخش قروه
 شهرستان سنندج .

۱۸ ک جنوب خاوری قروه - ۳ ک میهم - سکنه ۵۰ نفر .

شکر بلاغ - *cakar-bolâq* - ده از دهستان قراتوره بخش دیواندره
 شهرستان سنندج .

۵ ک شمال خاور دیواندره - ۵ ک شمال رودخانه قزل اوزان .

کوهستانی - سردسیر - سکنه ۱۶۵ - سنی - کردی .

آب از رودخانه و چشمه - محصول غلات حبوبات لبنیات - شغل زراعت و
 گله‌داری - راه مالرو .

شکوه آباد - *cokuh-âbâd* - ده از دهستان اسفند آباد بخش
 قروه شهرستان سنندج .

۱۰ ک خاور قروه - ۳ ک شمال شوسه قروه - همدان .

جلگه - سردسیر - سکنه ۴۰ - شیعه - کردی ترکی .

آب از چشمه - محصول غلات حبوبات وانگور میوه جات فلهستان لبنیات
 شغل زراعت گله‌داری - راه مالرو - تابستان اتومبیل میتوان برد .

صنایع دستی زنان قالیچه جاجیم گلیم بافی .

شلان - *calân* - ده از دهستان دور فرمان بخش مرکزی شهرستان
 کرمانشاهان

۱۴ ك جنوب خاوری کرمانشاه - ۲ ك زنگیسه .
کوهستانی - سردسیر - سکنه ۹۰ - شیعه - کردی فارسی .
آب از قنات - محصول غلات حبوبات لبنیات - شغل زراعت گله داری -
راه مالرو .

شله - calle - ده از بخش سنجایی شهرستان کرمانشاهان .

۱۵ ك شمال کوزران - کنار راه فرعی کوزران به ثلاث .

دشت - سردسیر - سکنه ۱۵۰ - سنی - کردی فارسی .

آب از چاه - محصول غلات حبوبات دیم لبنیات - شغل زراعت گله
داری - راه مالرو تابستان اتومبیل میتوان برد - زمستان گله داران
گرمسیر - دود سر قلعه میروند .

در آماران ده را حسن آباد نوشته اند .

شله کش - cale-kac - ده از دهستان چرداول بخش شیروان چرداول
شهرستان ایلام .

۲۵ ك خاور چرداول - ۱۲ ك شمال راه مالرو سروان قلعه کوه .

کوهستانی - گرمسیر - سکنه ۱۵۰ - شیعه - کردی .

آب از چشمه - محصول غلات لبنیات دیم تریاک شغل زراعت و گله داری
شلی - ce li - ده از دهستان دیره بخش گیلان شهرستان شاه آباد

۲۶ ك شمال گیلان - کنار شوشه گیلان به سر بل ذهاب

دامنه - گرمسیر - سکنه ۵۰ - نفر - شیعه - کردی فارسی .

آب از رودخانه دیره - غلات پنبه زرت لبنیات - شغل زراعت گله داری
تابستان دود هوکائی و در گه میروند .

شماپ - camâb - ده از دهستان قلعه شاهین بخش سر بل ذهاب
شهرستان قصر شیرین .

۵ ك جنوب خاوری سر بل ذهاب - کنار راه فرعی سر آب گرم به قلعه شاهین .

دشت - گرمسیر - سکنه ۲۰۰ - شیعه - کردی فارسی .

آب از سراب قلعه شاهین - محصول غلات برنج پنبه مختصر توتون
تریاک لبنیات - شغل زراعت گله داری .

باین ده نبطک نیز میگویند .

شمسی آباد - cams-âbâd - ده از دهستان چهار بلوک بخش سیمینه
رود شهرستان همدان .

۸ ك خاور شهرستان همدان - ۲ ك جنوب شوشه همدان بملایر .

دامنه - سردسیر - سکنه ۹۰ - شیعه - ترکی و فارسی .

آب از قنات - محصول غلات لبنیات - شغل زراعت گله داری - صنایع
دستی زنان جاجیم بافی - راه مالرو .

شمسی آباد - ده از بخش هرسین شهرستان کرمانشاهان .

۱۶ ك باختر هرسین - ۷ ك جنوب شوشه هرسین به کرمانشاهان

دشت - سردسیر - معتدل - سکنه ۴۷۰ - شیعه - کردی فارسی .

آب از رودخانه و چشمه - غلات حبوبات پنبه تریاک - شغل زراعت - راه
مالرو - قاپستان از چهار اتومبیل میتوان برد .

شمسک - camsak - ده از دهستان فمله کری بخش سنقر کلیائی شهرستان
کرمانشاهان .

۱۰ ك جنوب سنقر - ۱ ك باختر شوشه سنقر بکرمانشاه .

کوهستانی - سردسیر - سکنه ۹۰ - شیعه - کردی فارسی

آب از قنات کوبیک - محصول غلات و لبنیات دیمی - شغل زراعت .

شمسه - camse - ده از دهستان تیلکوه بخش دیواندره شهرستان
سنندج .

۶ ك شمال باختر دیواندره - ۵ ك جنوب ایرانشاه

کوهستانی - سردسیر - سکنه ۳۴۰ - سنی - کردی .

آب از چشمه و رودخانه کوچک شمشه - محصول غلات توتون پشم روغن
عسل - انگورو گردو - شغل زراعت و گله داری - راه تاجاده مالرو .

شمشه - cemce - ده از دهستان ماهیدشت پائین بخش مرکزی
شهرستان کرمانشاهان .

۴ ك جنوب باختری کرمانشاه ۳ ك سراب قنبر .

کوهستانی - سردسیر - سکنه ۱۰۰ - شیعه - کردی فارسی

آب از چشمه سار - محصول غلات حبوبات دیم لبنیات - شغل زراعت
گله داری - تابستان تانزدیکی آبادی اتومبیل میتوان برد .

شمشیر - camcir - ده از دهستان جوانرود بخش یاوه شهرستان
سنندج .

۳ ك جنوب خاور یاوه - کنار راه اتومبیل رو کرمانشاه به یاوه .

کوهستانی - سردسیر - سکنه ۵۶ - سنی - کردی فارسی .

آب از چشمه و رودخانه زه آب محلی - محصول غلات لبنیات توتون
میوه جات - شغل زراعت گله داری - راه اتومبیل رو .

شذجور - canjur - ده از دهستان درجین بخش حومه شهرستان
همدان .

۱۶ ك جنوب خاوری قصبه رزن - کنار خاوری راه مالرو شاهنجرین به کاج
چلگه - معتدل مالاریائی - سکنه ۶۷۰ - شیعه - ترکی .

آب از رودخانه - محصول حبوبات صیفی لبنیات - شغل زراعت گله داری
راه مالرو .

شورآباد - cur-âbâd - ده از دهستان کلیائی بخش سنقر
کلیائی شهرستان کرمانشاهان .

۹ ك باختر سنقر - ۲ ك جنوب راه فرعی سنقر به سطر .

دشت - سردسیر - سکنه ۳۹۰ - شیعه - کردی - فارسی .

آب از چشمه - محصول غلات حبوبات تریاک توتون .

شغل زراعت - قالیچه جاجیم بلاس بافی - از سنقر اتومبیل میتوان برد
شورآب حاجی - curâb-hâji - ده از دهستان لک بخش قروه

شهرستان سنندج .

۲۰ ك شمال باختر قروه - کنار راه مالرو صوعی قروه به بیچار .

چلگه - سردسیر - سکنه ۶۵ - سنی - کردی .

آب از چشمه - محصول غلات لبنیات حبوبات - شغل زراعت و گله داری
راه مالرو - تابستان از طریق سریش آباد اتومبیل میتوان برد .

صنایع دستی زنان قالیچه و جاجیم کلیم بافی .

توراب خان - curâb-xân - ده از دهستان اسفندآباد بخش قروه شهرستان سنندج

۳۳ ک شمال باختر قروه - کنار راه مارو عمومی به بیجار.

جلگه - سردسیر - سکنه ۳۵۰ - سنی - کردی.

آب از چشمه و چاه - محصول غلات لبنیات - شغل زراعت و گله داری - راه مارو - تابستان از طریق سریش آباد اتومبیل میتوان برد - صنایع دستی زنان قالیچه جاجیم گلیم بافی.

شوراب هزاره - curâb-hezâre - ده از دهستان اسفندآباد بخش قروه شهرستان سنندج.

۳۴ ک شمال قروه - کنار رودخانه شور.

تپه ماهور - سردسیر - سکنه ۱۵۰ - سنی - کردی.

آب از رودخانه کمی شور - محصول غلات یونجه - شغل زراعت و گله داری - راه مارو.

بین شوراب و مهدی خان ده خرابه ای بنام هزاره وجود دارد.

صنایع دستی زنان قالیچه جاجیم گلیم بافی.

شورابه - curâbe - ده از دهستان ماهیدشت بایین بخش مرکزی شهرستان کرمانشاهان.

۱۷ ک شمال باختری رباط ماهیدشت - ۲۵ ک جنوب باختری چقازود باغی.

دامنه - سردسیر - سکنه ۱۳۰ - شیعه - کردی - فارسی.

آب از زم آبدوره محلی - محصول غلات حبوبات دیم لبنیات - شغل زراعت گله داری - راه مارو.

شورابه - در از دهستان درو فرامان بخش مرکزی شهرستان کرمانشاهان.

۵ ک خاور شهر کرمانشاه - ۲ ک عمه.

کوهستانی - سردسیر - سکنه ۲۷ - شیعه - کردی - فارسی.

آب از قنات - محصول غلات جزئی تریاک و لبنیات - شغل زراعت - راه مارو و از طریق کهریز اتومبیل میتوان برد.

شور بلاغ - cur-bolâq - (ترکی چشمه شور) ده از دهستان دینور بخش صحنه شهرستان کرمانشاهان.

۳۳ ک شمال باختری صحنه - ۸ ک باختر شوشه کرمانشاه به سنقر.

دامنه - سردسیر - سکنه ۲۰۵ - شیعه - کردی فارسی.

از رودخانه شاهپور آباد - غلات چندر قند حبوبات توتون تریاک قلمستان شغل زراعت - اتومبیل میتوان برد.

شور بلاغ - ده از بخش سنجابی شهرستان کرمانشاهان.

۲ ک شمال خاوری کوزران - کنار جنوبی رودخانه قره سو.

دشت - سردسیر - سکنه ۱۲۵ - شیعه - کردی فارسی.

آب از رودخانه قره سو - محصول غلات حبوبات دیم لبنیات.

شغل زراعت گله داری - راه مارو و تابستان اتومبیل میتوان برد.

شورچه - curçe - ده از دهستان کنگاور بخش کنگاور شهرستان کرمانشاهان.

۹ ک جنوب خاوری کنگاور - بین راه نهاوند همدان.

دامنه - سردسیر - سکنه ۲۹۰ - شیعه - فارسی - کردی.

آب از قنات - محصول غلات دیم و مختصر آبی تریاک چندر قند.

شغل زراعت - از طریق امامزاده باقر اتومبیل میتوان برد.

شورسو - cor-su - بنام اصلی آن قراجه لی مراجعه شود.

شورین - ceverin - قصبه از دهستان چهار بلوک بخش سیمینه رود شهرستان همدان.

۵ ک خاوری همدان - ۲ ک شمال راه شوشه همدان ملایر.

جلگه - سردسیر - سکنه ۳۱۰ - شیعه - فارسی.

آب از چشمه و قنات و رودخانه سیمین - محصول غلات حبوبات انگور

لبنیات - شغل زراعت - صنایع دستی زنان قالی و جاجیم بافی.

راه فرعی و دبستان - ۱۵ باب دکان دارد.

شوشاب - cucâb - ده از دهستان آوزمان شهرستان ملایر.

۲۴ ک باختر شهر ملایر - ۶ ک جنوب باختری راه شوشه ملایر به همدان.

جلگه - معتدل مالاریائی - سکنه ۶۵۷ - شیعه - کردی - فارسی.

آب از قنات و رودخانه - محصول غلات دیم - شغل زراعت.

صنایع دستی زنان قالی بافی - راه مارو.

یک دبستان پسران در این ده وجود دارد.

شوشتری - cuctari - ده از دهستان خسرو آباد شهرستان بیجار

۲۸ ک جنوب خاوری بیجار - ۲ ک شوشه بیجار به همدان.

تپه ماهور - سردسیر - سکنه ۲۷۰ - شیعه - کردی - فارسی و ترکی

آب از چشمه - محصول غلات انگور قلمستان - شغل زراعت گله داری

قالیچه جاجیم گلیم بافی - راه مارو.

شوشمی - cucami - ده از دهستان اورامان لیهون بخش پاوه

شهرستان سنندج.

۵۰ ک شمال باختر پاوه - ۲ ک شمال باختر نوسود - کنار مرز ایران

و عراق.

کوهستانی - سردسیر - سکنه ۲۰۰ - سنی - کردی.

آب از چشمه و شاهجوب طویله عراق عرب - محصول انواع میو جات

مختصر گله داری و لبنیات باغبانی - راه مارو - در دو محل نزدیک بهم

واقع شده به شوخی بالا و بایین مشهورند.

دبستان ندارد ولی بچه های این آبادی در نوسود تحصیل میکنند -

صنایع دستی زنان شال کرباس بافی.

پاسکاه گارد مسلح گمرکی دارد.

شوق آباد - cowq-âbâd - ده کوچکی است از دهستان قلقل

رود شهرستان تویسرکان.

۲۱ ک جنوب خاوری شهر تویسرکان - ۹ ک جنوب راه شوشه تویسرکان

ملایر - سکنه ۱۰ نفر.

شوند - cavand - ده از دهستان درجین بخش رزن شهرستان همدان .

۱۶ ک خاور رزن - ۶ ک شمال راه عمومی رزن - نوبران .

جلگه - دامنه - سردسیر مالاریائی - سکنه ۱۹۱۰ - شیمه - ترکی .
آب از قنات - محصول غلات حبوبات انواع میوچات لبنیات - شغل
زراعت گله داری - صنایع دستی زنان قالی بافی - راه درتابستان اتومبیل
رو - دبستان دارد .

شوهان - cuhân - ده از دهستان شیان بخش مرکزی شهرستان شاه آباد .

۳۰ ک خاوری شاه آباد - ۴ ک جنوب راه فرعی شاه آباد هرسم .

کوهستانی - سردسیر - سکنه ۵۴۵ - شیمه - کردی فارسی .
آب از سراب شوهان - محصول غلات مختصر صیفی و اشجار - لبنیات
شغل زراعت و گله داری - زمستان گرمسیر سوما - قصر شیرین میروند .
شوی - covis - نام یکی از دهستانهای هفتگانه بخش بانه
شهرستان سقز .

این دهستان در شمال بانه واقع شده محدودسات از طرف شمال بدهستان
میرده بخش مرکزی سقز .

از طرف جنوب بدهستان پشت آرابا - از خاور بدهستان سبدلو - از
باختر منطقه ایست کوهستانی و سردسیر کامل زمستان طولانی و بسیار
سرد . آب از چشمه ها و زه آب دره های کوهستانی . محصول عمده
غلات توتون ارزن لبنیات و محصولات جنگلی مانند مازوج گرانگبین
ذغال و چوب .

راه های قراعه دهستان مالرو - و راه شوسه درجه ۳ بانه به سقز از جنوب
دهستان میگذرد .

حد طبیعی بن این دهستان و دهستان میرده بخش مرکزی سقز خط الراس
ارتفاعات است .

بلندترین قله کوه در شمال دهستان بین آبادی ساوال و با باحسین با ارتفاع
۲۶۲۱ متر میباشد .

این دهستان از آبادی کوچک تشکیل شده سکنه آن در حدود ۱۵۰۰
نفر قراء مهم آن بشرح زیر است .

شوی - ساران - صدار - میرآباد بالا و پائین .

شوی - ده مرکز دهستان شوی بخش بانه شهرستان سقز .

۸ ک شمال بانه - ۵ ک خاور شوسه بانه به سردشت .

کوهستانی - سردسیر - سکنه ۳۵۰ - سنی - کردی .

آب از چشمه رودخانه شوی - محصول غلات برنج توتون گرانگبین - شغل
زراعت - دبستان دارد - راه مالرو .

شویشه - cevice - ده از دهستان کلاترزان بخش حومه شهرستان
سنندج .

۴ ک باختر سنندج - ۳ ک جنوب شوسه سنندج - مریوان .

کوهستانی - سردسیر - سکنه ۴۵۰ - سنی - کردی .

آب از رودخانه تیز نیز و چشمه - محصول غلات حبوبات مختصر میوچات
توتون لبنیات .

شغل زراعت گله داری - راه مالرو - مسجد دارد .

شویل - cuil - ده کوچکی است از بخش گوران شهرستان
شاه آباد .

۴ ک شمال باختری گهواره - سکنه ۷ نفر .

از تیره اسپری قلغانی هستند - گرمسیر ذهاب میروند .

شهاب الدین - cahâboddin - ده از دهستان چهاردولی بخش
قروه شهرستان سنندج .

۳۰ ک جنوب خاوری قروه - ۹ ک باختر شوسه قروه - همدان .

جلگه - سردسیر - سکنه ۳۰۰ - مسلمان شیمه - کردی
آب از چشمه - محصول غلات میوه چات - شغل زراعت گله داری - صنایع
دستی زنان قالیچه جاجیم بافی - راه مالرو - تابستان اتومبیل
میتوان برد .

شهاییه - cahâbiyye - ده از دهستان اسفندآباد بخش قروه
شهرستان سنندج .

۱۸ ک شمال باختر قروه - ۲ ک شمال شوسه قروه به سنندج .

دشت - سردسیر - سکنه ۲۰۰ - سنی - کردی .

آب از چشمه - محصول غلات لبنیات قلمستان مختصر انگور - شغل زراعت
و گله داری - دبستان دارد و راه فرعی بشوسه دارد - این ده مشهور بگمه
است - صنایع دستی زنان قالیچه جاجیم گلیم بافی است .

شهبازوند - cahbâzvand - ده از دهستان هلیلان بخش مرکزی
شهرستان شاه آباد .

۲۳ ک جنوب خاوری هرسم - ۲ ک ظاهر وند .

کوهستانی - سردسیر - سکنه ۱۲۰ شیمه - لکی کردی و فارسی .

آب از تنگ شاه بداغ و چشمه - محصول غلات لوبیا لبنیات تریاک - شغل زراعت
گله داری تهیه ذغال و هیزم - راه مالرو .

شهراب - cahrâh - ده از دهستان جلگه افشار بخش اسداباد
شهرستان همدان .

۵ ک شمال خاوری قصبه اسداباد - کنار راه شوسه اسداباد به همدان .

کوهستانی - سردسیر - سکنه ۵۴۵ - شیمه - ترکی و کردی - فارسی .

آب از چشمه - محصول غلات لبنیات انگور .

شغل زراعت و گله داری - صنایع دستی زنان مختصر قالی بافی - راه
اتومبیل رو .

چهار قهوه خانه کنار شوسه درسر بالائی گردنه اسداباد دارد .

بنای امامزاده شاهزاده عبدالله قدیمی است .

شهرانی - cahrâni - ده از دهستان بالک بخش مریوان شهرستان
سنندج .

۱۶ ک جنوب خاور دژ شاهپور - ۲ ک شمال مرگ .

دامنه - سردسیر - سکنه ۱۵۰ - سنی - کردی .

۱ باز چشمه - محصول غلات - توتون لبنیات شغل زراعت - راه مارو .

شهرستانه - cahrestâne - ده از دهستان خرم رود شهرستان تویسرکان .

۲۸ ک شمال باختری تویسرکان - کنار راه مارو تی منجان تویسرکان به همدان .

کوهستانی - سردسیر یکی از نقاط خوش آب و هوای تویسرکان میباشد سکته ۱۳۰ - شیعه - فارسی .

آب از چشمه ساروقنات - محصول غلات تریاک انگور میوجات گردو لبنیات توتون - شغل زراعت و گلهداری - صنایع دستی قالی بافی - راه مارو - تابستان از طریق اهتران اتومبیل میتوان برد .

دبستان ۲ - مسجد در حدود ۱۰ باب دکان و غارهای طبیعی در کوههای آن وجود دارد .

تابستان ایل قربانلی برای تالیف احشام به کوه های این ده می آیند

شهرک - cahrak - ده مرکز دهستان سلگی شهرستان نهاوند .

۲۲ ک شمال باختر شهر نهاوند - ه ک جنوب باختر شوسه نهاوند - کرمانشاه کنار جنوبی رودخانه گاماسیاب .

جلگه - سردسیر - سکته ۱۴۶۰ - شیعه - فارسی ولری .

آب از قنات - محصول غلات تریاک توتون حبوبات - شغل زراعت - راه مارو . دارای دبستان ۴ کلاسه میباشد .

شهرک - ده از دهستان سیاه منصور شهرستان بیجار .

۲۷ ک شمال باختری حسن آباد سوگند - ۶ ک قره کند و آغ کند .

کوهستانی - سردسیر - سکته ۸۶۰ - شیعه - ترکی .

آب از چشمه - محصول غلات لبنیات مختصر انگور - شغل زراعت گلهداری - صنایع دستی زنان قالیچه و جاجیم بافی - راه مارو .

شهرک - ده از دهستان خسرو آباد شهرستان بیجار .

۲۴ ک شمال باختری خسرو آباد - ۳ ک باختر زرین جوب .

تپه ماهور - سردسیر - سکته ۳۳۰ - سنی - شیعه - کردی و فارسی .

آب از چشمه - محصول غلات لبنیات - شغل زراعت گلهداری - صنایع دستی زنان قالیچه جاجیم بافی - راه مارو .

شهرک - در مرکز دهستان دیره بخش گیلان شهرستان شاه آباد .

۲۸ ک شمال گیلان - کنار شوسه گیلان به سرپل ذهاب .

دشت - گرمسیر مالاریایی - سکته ۲۵۰ - شیعه - کردی فارسی .

آب از رودخانه دیره - محصول غلات ذرت پنبه لبنیات - شغل زراعت و گلهداری .

تابستان حدود بیلان هوکانی و درگه میروند .

مرکز اداره املاک دهستان دیره است و انبار دولتی و بنای قسابل ملاحظه دارد .

شهن آباد - cahân-âbâd - ده از دهستان خرم رود شهرستان تویسرکان .

۳۸ ک باختر تویسرکان - ۶ ک خاور شوسه کرمانشاه بهمدان کوهستانی - سردسیر - سکته ۴۱۸ - شیعه - فارسی .

آب از رودخانه خرم رود - محصول غلات تریاک صیفی - شغل زراعت و گلهداری .

تابستان از طریق ولاشجرد میتوان اتومبیل برد .

دبستان - مسجد و بناهای نوساز و زیارتگاه نیز دارد .

شهر آباد - cahvar-âbâd - ده کوچک از دهستان بالا شهرستان نهاوند .

۶ ک شمال خاوری شهر نهاوند - سکته ۱۵ نفر .

شهبیان - cahinân - ده از دهستان نمشیر بخش بانه شهرستان سقز .

۳۳ ک شمال باختری بانه - ۱۵ ک شمال خاوری شوسه بانه به سردشت کوهستانی - سردسیر - سکته ۶۰ - سنی - کردی .

آب از چشمه - محصول غلات لبنیات توتون محصولات جنگلی - شغل زراعت - راه مارو .

شیان - ciyân - یکی از دهستانهای بخش مرکزی شهرستان شاه آباد .

این دهستان در خاور شاه آباد واقع حدود و مشخصات آن بشرح زیر است .

از طرف شمال بکوه لعل آباد (خط الراس آن حد طبیعی این دهستان بادستان ماهیدشت است)

از خاور به بلوک تلاندشت از دهستان هرمس - از جنوب دهستان منصوری - از باختر بدستان حومه شاه آباد .

وضع کلی طبیعی - سه رشته ارتفاعات در این دهستان در جهت شمال باختر بجنوب خاور کشیده شده است .

۱ - رشته ارتفاعات شمالی مشهور بکوه لعل آباد که ارتفاع بلندترین قله آن واقع در شمال آبادی تنک نیسان ۱۹۵۰ متر است .

۲ - رشته دوم بقاصله در حدود ۱۰ کیلو متری جنوب و موازی بارشته اولی منتهی کوتاوتر - در مرکز دهستان که اکثر آبادیهای دهستان در دره های آن واقع گردیده گردیده حسن آباد بین شاه آباد و گردنه چهارزبر در روی این ارتفاعات واقع بلندترین قله آن واقع در شمال قلعه شیان ۱۸۰۰ متر است .

۳ - رشته سوم در باختر میر عزیز از رشته اول مشعب و موازی با رشته اول متد بین این دهستان و دهستان منصوری واقع شده در تنگ پلنگر و بوسیله رودخانه شیان قطع شده سپس امتداد آن بکوه پنج بان هرمس متصل میگردد . بلندترین قله آن در شمال چنقاچنگا ۱۵۵۰ متر است .

رودخانه شیان در این دهستان از تنگ شیان و حسن آباد بیری سرچشمه گرفته پس از

مشروب نمودن قلمه شیان و چندین آبادی مجاور خود در حدود پلنگ
گرد وارو دهستان منصوری میگردد.

هوای دهستان سردسیر و سالم آب اکثر قراء آن از چشمه ساروزه آب
رودخانه و سراب شیان تامین شده و محصول عمده آن عبارت است از
غلات حبوبات، لبنیات صیفی چغندر قند - شغل عمده زراعت گله داری
و گله داران منطقه زمستان حدود گرمسیر شهرستان قصر شیرین
میروند.

این دهستان از ۲۹ آبادی تشکیل شده جمعیت آن در حدود ۱۰۵۰۰
نفر است.

شیان - ده از دهستان ژاوه رود بخش حومه شهرستان سنندج .

۳۶ ک جنوب باختری سنندج - ۴ ک جنوب باختری توربور .
کوهستانی - سردسیر - سکنه ۸۰ - سنی - کردی .

آب از چشمه - محصول غلات میوچات لبنیات - شغل زراعت گله داری
راه مالرو .

شپیانجو - cipânajû - ده از دهستان سرشیو بخش مرکزی
شهرستان سقز

۵ ک جنوب سقر - ۵ ک باختر گاومله .

کوهستانی - سردسیر - سکنه ۳۰۰ - سنی - کردی .
آب از چشمه - محصول غلات لبنیات حبوبات توتون - شغل زراعت
و گله داری - راه مالرو .

شیت کمر زرد - cit-kamar-zard - ده از دهستان شیان
بخش مرکزی شهرستان هاه آباد .

۳۸ ک خاور شاه آباد - ۳ ک خاور شاهی .

کوهستانی - سردسیر - سکنه ۹۰ - شیعه - کردی فارسی .
آب چشمه - محصول غلات دیمی لبنیات .

شغل زراعت گله داری - از شاهی اتومبیل می توان برد .

شیخ اکرم - ceyxolkaram - ده از دهستان جوانرود بخش
پاوه شهرستان سنندج .

۴۶ ک جنوب خاور پاوه - ۲ ک شمال باختر قلمه جوانرود .

کوهستانی - سردسیر - سکنه ۵۰ - سنی - کردی .

آب از چشمه - محصول غلات لبنیات توتون - شغل زراعت گله داری
راه مالرو .

شیخان - ceyxân - ده از دهستان اورامان لهور بخش پاوه
شهرستان سنندج .

۴ ک شمال باختر پاوه - کنار رودخانه سیروان - ۶ ک جنوب نوسود .
کوهستانی - سردسیر - سکنه ۵۰ - سنی - کردی .

آب از چشمه رودخانه سیروان - محصول غلات مختصر انار انگور
شغل زراعت باغبانی .

صنایع دستی زنان شال کرباس بافی - راه مالرو و صعب الهور .

در اراضی این ده کنار رودخانه سیروان آثار قلمه خرابه قدیمی بنام
قلمه پاداری وجود دارد .

شیخ بشارت - ceyx - becârat - ده از دهستان کرانی
شهرستان بیجار .

۴ ک جنوب باختری حسن آباد سوگند - ۳ ک نوشاد .

دامنه - سردسیر - سکنه ۴۰۰ - شیعه - ترکی .

آب از چشمه - محصول غلات لبنیات مختصر انگور - شغل زراعت
گله داری - صنایع دستی زنان قالیچه و جاجیم بافی - راه مالرو .

شیخ تاقه - ceyx-taqe - ده از دهستان اسفند آباد بخش قروه
شهرستان سنندج .

۱۶ ک شمال باختر قروه - ۴ ک شمال شوسه قروه سنندج .

دشت - سردسیر - سکنه ۲۲۰ - سنی - کردی .

آب از چشمه و قنات - محصول غلات لبنیات - شغل زراعت و گله داری
صنایع دستی زنان قالیچه جاجیم گلیم بافی - راه مالرو - تابستان از
آونگان اتومبیل میتوان برد .

شیخ جراح - ceyx-jarâh - ده از دهستان مهربان بخش کبودر
اهنگ شهرستان همدان .

۶ ک شمال باختر کبودر اهنگ - ۱۸ ک خاور شوسه همدان بیجار .

تپه ماهور - سردسیر - سکنه ۵۰۰ - شیعه - ترکی .

آب از قنات - محصول غلات دیم و آبی انگور میوه چات لبنیات - شغل
زراعت و گله داری - صنایع دستی قالی بافی - راه مالرو - تابستان از
راه مخور اتومبیل میتوان برد .

بنای زیارتگاهی بنام شیخ جراح از آثار قدیم دایر .

شیخ جعفر - ceyx-ja'far - ده از دهستان اسفند آباد بخش قروه
شهرستان سنندج .

۹ ک شمال خاور قروه - ۷ ک شمال دیوزند .

چلگه - سردسیر - سکنه ۴۵۰ - شیعه - ترکی .

آب از چشمه - محصول غلات حبوبات انگور لبنیات - شغل زراعت و
گله داری - صنایع دستی قالیچه جاجیم گلیم بافی - راه مالرو تابستان
از راه دیوزند اتومبیل میتوان برد .

شیخ چوپان - ceyx-çupân - ده از دهستان میرده بخش مرکزی
شهرستان سقز .

۴ ک باختر سقر - ۹ ک جنوب باختر بویکتان .

چلگه - سردسیر - سکنه ۱۲۰ - سنی - کردی .

آب از چشمه - محصول غلات لبنیات حبوبات توتون - شغل زراعت و
گله داری - راه مالرو .

شیخ حسن - ceyx-hasan - ده از دهستان بیونج بخش کرانه
شهرستان کرمانشاه .

۱۵ ک شمال کرند - ۴ ک باختر ده جامی .

دشت - سردسیر - سکنه ۶۵ - مسلمان - کردی فارسی .

شیخ مکان - *ceyx-makân* - ده از بخش دره شهر شهرستان ایلام .

۱۲ ک جنوب خاوری دره شهر - کنار راه مارو دره شهر به تنگ .
شیخ مکان .

کوهستانی - گرمسیر مالاریائی - سکنه ۳۳۶ - شیعه - لکی
آب از نهر شیخ مکان - محصول غلات روغن تریاک لبنیات - شغل زراعت
و گله داری - راه مارو - ساکنین از طایفه سلسله - صنایع دستی زنان
قالی بافی - چادر نشین

شیخ له - *ceyxla* - ده از دهستان خورخوره بخش شهرستان
سنندج .

۶۲ ک شمال باختر دیواندره - ۹ ک جنوب شوشه دیواندره وسقز .

کوهستانی - سردسیر - سکنه ۱۹۴ - سنی - کردی .

آب از رودخانه و چشمه - محصول غلات توتون - شغل زراعت گله داری
راه مارو .

شیخ وجم - *ceyx-vajam* - ده از دهستان حسین آباد بخش حومه
شهرستان سنندج .

۴۵ ک شمال خاور سنندج - ۸ ک جنوب خاوری حسین آباد مرکز دهستان .
دامنه - سردسیر - سکنه ۱۳۵ - سنی - کردی .

آب از رودخانه و چشمه - محصول غلات لبنیات - شغل زراعت گله داری
راه مارو .

شیخه کویره - *ceyx-koveyre* - ده از دهستان بالک
بخش مریوان شهرستان سنندج .

۲۱ ک دژ شاهپور - ۱۲ ک خاورد گاشیخان .

کوهستانی - سردسیر - سکنه ۱۸۰ - سنی - کردی .

آب از رودخانه چشمه و قنات - محصول غلات حبوبات توتون - شغل زراعت
گله داری - راه مارو .

شیخی آباد - *ceyxi-âbâd* - ده از دهستان چمچمال بخش
صحنه شهرستان کرمانشاهان .

۱۸ ک باختر صحنه - ۴ ک شمال شوشه کرمانشاه بهمدان .

دشت - سرد معتدل - سکنه ۳۴۵ - شیعه - کردی فارسی .

آب از چشمه - محصول غلات برنج چغندر قند قلمستان تریاک توتون
حبوبات - شغل زراعت .

تابستان اتومبیل میتوان برد - در دو محل بفاصله ۱ کیلومتر واقع و به
علیاوسفلی مشهور است .

شیخی جان - *ceyxi-jân* - ده کوچکیست از دهستان حاجیلو
بخش کیودراهنک شهرستان همدان .

۲۴ ک جنوب باختری قصبه کیودراهنک - سکنه ۴ نفر .

شیداد - *ceydâ* - ده از دهستان بیلاق بخش قروه شهرستان سنندج -
۴ ک شمال باختر قروه - ۷ ک شمال باختر فرهاد آباد .

۴۲ ک شمال باختر قروه - سکنه ۱۴۰ - سنی - کردی .

دامنه - سردسیر - سکنه ۱۴۰ - سنی - کردی .

آب از چشمه - محصول غلات حبوبات لبنیات - شغل زراعت و گله داری
راه مارو .

شیخ حیدر - *ceyx-heydar* - ده از دهستان سارال بخش
میرانشاه شهرستان سنندج .

۱۲ ک جنوب باختری دیواندره - ۱ ک جنوب رودخانه فزل اوزان .

کوهستانی - سردسیر - سکنه ۱۳۰ - سنی - کردی .

آب از رودخانه فزل اوزان و چشمه - محصول غلات توتون لبنیات - شغل
زراعت گله داری - راه مارو .

شیخ رش - *ceyx-rac* - ده از دهستان سورسور بخش کامیاران
شهرستان سنندج .

۴ ک شمال خاور کامیاران - ۲ ک جنوب رودخانه گاورود .

کوهستانی - سردسیر - سکنه ۹۸ - سنی - کردی .

آب از چشمه - محصول غلات لبنیات حبوبات - شغل زراعت گله داری
راه مارو .

شیخ سرخ الدین - *ceyx-sorxeddin* - ده از دهستان کیلان
بخش کیلان شهرستان شاه آباد .

۴ ک شمال باختر کیلان - ۱۵ ک جنوب شوشه کیلان بقصر شیرین .

دشت - گرمسیر مالاریائی - سکنه ۵۰ - شیعه - کردی فارسی .

آب از رودخانه کیلان - محصول غلات برنج توتون تریاک پنبه حبوبات
لبنیات - شغل زراعت و گله داری - از طایفه کلهر هستند .

شیخ شربتی - *ceyx-carbati* - ده از دهستان سرشیو بخش
مریوان شهرستان سنندج .

۵۲ ک خاور دژ شاهپور - ۳ ک شمال شوشه مریوان بسنندج .

کوهستانی - سردسیر - سکنه ۶۰ - سنی - کردی .

آب از چشمه - محصول غلات حبوبات لبنیات توتون - شغل زراعت و
گله داری - راه مارو .

شیخ عطار - *ceyx-attâr* - ده از دهستان سرشیو بخش مریوان
شهرستان سنندج .

۴ ک خاور دژ شاهپور - سر راه شوشه مریوان سنندج .

کوهستانی - سردسیر - سکنه ۷۰ - سنی - کردی .

آب از چشمه - محصول غلات لبنیات توتون - شغل زراعت گله داری
تلفن عمومی دارد .

شیخ مصطفی - *ceyx-mostafâ* - ده از بخش سنجابی شهرستان
کرمانشاه .

۴ ک جنوب باختری کوزران - راه فرعی سنجابی به گوران .

دشت - سردسیر - سکنه ۱۵۰ - مسلمان - کردی فارسی .

آب از قنات - محصول غلات چغندر قند میوجات قلمستان حبوبات لبنیات
شغل زراعت گله داری - راه مارو - تابستان اتومبیل میتوان برد زمستان

گله داران گرمسیر ذهاب بیرونند .

آب از چشمه - محصول غلات لبنیات - شغل زراعت گله داری - راه مالرو - صنایع دستی زنان قالیچه جاجیم کلیم بافی .

شیدیله - **ceydile** - ده کوچکی است از دهستان دشت طاله بخش یانه شهرستان سقز .

۲۱ ک شمال باختری یانه - ۱۱ کیلومتر آباد .

کوهستانی - سردسیر - سکنه - ۲۵ فر .

شیرآباد - **cir-âbâd** - ده از دهستان چهار بلوک بخش سیچینه رود شهرستان همدان .

۲۲ ک خاور همدان - ۶ ک شمال شوسه همدان بهلایر .

کوهستانی - سردسیر - سکنه - ۱۳۵ - شیعه - ترکی و فارسی .

آب از چشمه - محصول غلات لبنیات - شغل زراعت و گله داری - صنایع دستی زنان جاجیم بافی - راه مالرو .

شیرازی - **cirâzi** - ده از دهستان درو فرمان بخش مرکزی شهرستان کرمانشاهان .

۴۳ ک جنوب خاوری کرمانشاه - کنار رودخانه صیمره .

دشت - سرد - معتدل - سکنه - ۲۷۰ - شیعه - کردی - فارسی لکی .

آب از رودخانه قره سو - محصول غلات لبنیات - شغل زراعت گله داری راه مالرو

آخرین ده شهرستان کرمانشاه از این محل به منطقه شهرستان خرم آباد است .

شیراوان - **cirâvand** - ده از دهستان سلگی شهرستان نهاوند .

۲۵ ک باختر شهر نهاوند - ۵ ک جنوب باختر شهرک .

دشت - سردسیر - سکنه - ۳۶ - شیعه - لری و فارسی .

آب از چشمه - محصول غلات تریاک توتون حبوبات - شغل زراعت راه مالرو .

شیر بران - **cir-barât** - ده از دهستان مهربان بخش کبودرآهنگ شهرستان همدان .

۷ ک شمال باختری قصبه کبودرآهنگ - ۷ ک باختر آق بلاغ .

تپه ماهور - سردسیر - سکنه - ۱۴۶ - شیعه - ترکی .

آب از چشمه - محصول غلات دیم لبنیات - شغل زراعت و گله داری .

صنایع دستی زنان قالی بافی - راه مالرو - تابستان از آق بلاغ اتومبیل میتوان برد .

شیرچق - **cir-Çeqâ** - ده از دهستان حومه بخش کرفند شهرستان شاه آباد .

۱۷ ک شمال باختر کرفند - کنار شوسه کرفند بقصر شیرین .

کوهستانی - سردسیر - سکنه - ۶۰ - مسلمان - کردی و فارسی .

آب از چشمه - غلات دیم لبنیات - شغل زراعت .

شیرخانی - **cir-xân** - ده از دهستان دینور بخش صحنه شهرستان کرمانشاهان .

۲۵ ک شمال باختری صحنه - ۱ ک باختر شوسه کرمانشاه به سنقر - دامنه - سردسیر - سکنه - ۳۶ - شیعه - کردی فارسی .

آب از چشمه و رودخانه جامیشان - غلات حبوبات - توتون تریاک میوجات چغندر قند - شغل زراعت - دبستان دارد - بنای امامزاده آن قدیمی است .

شیر علی - **cir-ali** - ده کوچکی است از دهستان میان دربند بخش مرکزی شهرستان کرمانشاه .

۳۳ ک شمال کرمانشاه - ۱/۵ ک خاور شوسه کردستان - سکنه - ۳۰ نفر .

شیرکش - **cir-koc** - ده از دهستان نجف آباد بخش مرکزی شهرستان بیجار .

۲ ک جنوب خاوری نجف آباد - ۴ ک دبه رقه .

کوهستانی - سردسیر - سکنه - ۶۰۰ - سنی - کردی فارسی .

آب از چشمه - محصول غلات لبنیات - شغل زراعت گله داری .

صنایع دستی زنان کلیم جاجیم بافی - راه مالرو .

در دو محل بفاصله ۵ کیلومتر واقع بالا و پایین نامیده میشوند - سکنه بالا - ۴۰ نفر است .

شیروان - **cirvân** - یکی از دهستانهای شش گانه بخش چرداول شهرستان ایلام و حدود آن بشرح زیر است .

از طرف شمال و شمال باختری به دهستان چرداول و ارتفاعات کوه چرمی از طرف خاور و جنوب خاوری به رودخانه صیمره - از جنوب و جنوب باختر و ارتفاعات کوه سیوان و بخش بدره - از باختر و جنوب باختر به ارتفاعات چمن گل .

موقعیت - کوهستانی و هوای آن گرمسیر - آب مشروبی از رودخانه صیمره و چشمه - محصول عمده دهستان غلات حبوبات توتون لبنیات جزئی برنج - شغل زراعت و گله داری .

این دهستان از ۱۸ آبادی بزرگ و کوچک تشکیل شده جمعیت آن در حدود ۷ هزار نفر و آبادیهای این دهستان در طول جاده اتومبیل رو ایلام به شیروان قرار دارد .

مذهب سکنه مسلمان شیعه و زبان مادری آنها کردی است - راه اتومبیل رو .

شیروان چرداول - **cirvân-Çardâvol** - نام یکی از بخش های ده گانه شهرستان ایلام حدود مشخصات آن بشرح زیر است .

از طرف شمال و شمال باختر به کوه وردلان و ارتفاعات قلاجه - از طرف خاور و شمال خاور به رودخانه صیمره و دهستان هلیلان بخش حومه کرمانشاه - از طرف جنوب و جنوب باختر به بخش بدره و بخش صالح آباد - از طرف باختر و شمال باختری به ارتفاعات کوه بانگول و دو راهی قلاجه .

این بخش در قسمت شمال خاوری شهرستان ایلام واقع و از شش دهستان بنام شیروان - چرداول - خزل - آسمان آباد - بیچونند - زنگوان و از ۷ آبادی بزرگ و کوچک تشکیل شده جمعیت آن در حدود ۱۷ هزار نفر

است مذهب سکنه مسلمان شیعه زبان مادری آنها کردی و بفارسی آشنا هستند.

موقعیت طبیعی - کوهستانی و هوای آن به سه قسمت تقسیم میشود و هوای دهستانهای آسمان آباد و خزل سردسیر - هوای دهستانهای زنگوان و بیچونند معتدل و هوای دهستان چرداول گرمسیر میباشد.

محصول عمده بخش عبارتند از غلات حبوبات توتون دیم و جزئی آبی ترپاک لبنیات - شغل عمده سکنه زراعت و گله داری و قسمتی از سکنه این بخش در زمستان به گرمسیر میروند - آب مشروبی قراء بخش از چشمه و چاه و رودخانه تامین میشود.

راه اتومبیل رو ایلام از وسط این بخش تا مرکز دهستان شیروان امتداد دارد.

بنیه راههای دهستان مارو و صعب العبور میباشد.

شیروانه - *cirvâne* - ده از دهستان بیلوار بخش کامیاران شهرستان سنندج.

۳۰۰ خاور کامیاران - کنار شوشه سنندج.

دامنه - سردسیر - سکنه ۳۹۱ - سنی - کردی و فارسی.

آب از چشمه و رودخانه های مامن دیزگران - محصول غلات لبنیات شغل زراعت و گله داری.

تهوه خانه کنار شوشه دارد - ایستگاه اتومبیل دهستان بیلوار است اداره غله کنار شوشه واقع است.

شیروانه - ده از دهستان چهار دلی بخش قروه شهرستان سنندج.

۳۵۰ ک جنوب خاوری قروه - ۳۰۰ ک باختر گلالی.

کوهستانی - سردسیر - سکنه ۳۵۰ - مسلمان - شیعه - کردی فارسی - آب از چشمه - محصول غلات لبنیات توتون - شغل زراعت گله داری - راه مارو - صنایع دستی زنان قالیچه جاجیم گلیم بافی.

شیروله امامی - *cirule-emâmi* - ده از دهستان جواز رود بخش پاوه شهرستان سنندج.

۵۸۰ ک جنوب باختر پاوه - کنار رودخانه ليله.

کوهستانی - سردسیر - سکنه ۲۵۰ - سنی - کردی و فارسی.

آب از چشمه و رودخانه ليله - محصول لبنیات و انواع محصولات جنگلی مانند سقز کتیرا بلوط جوز - راه مارو و صعب العبور - تابستان بیلواک جنوب باختری شمیر میروند.

شیره زلی - *cire-zeli* - نام اصلی آن ویرانی مراجعه شود.

شیرین آباد - *cirin-âbâd* - ده از دهستان شراه بخش رزن شهرستان همدان.

۷۶ ک جنوب قصبه رزن - ۴ ک شمال باختر کیمجان.

جلگه - معتدل مالاریائی - سکنه ۵۷۱ - شیعه - ترکی.

آب از قنات - محصول غلات لبنیات - شغل زراعت گله داری - راه مارو - تابستان از طریق کیمجان اتومبیل میتوان برد.

شیرین آباد - ده از دهستان حومه شهرستان ملایر.

۱۲ ک باختری شهر ملایر - ۵ ک شمال شوشه ملایر به همدان.

جلگه - معتدل مالاریائی - سکنه ۵۳۹ - شیعه - ترکی - فارسی.

آب از قنات - محصول غلات - شغل زراعت - صنایع دستی زنان قالی بافی - راه مارو.

شیرین آبه - *cirin-âbe* - ده کوچکی است از دهستان بولی بخش چوار شهرستان ایلام.

۳۶ ک شمال باختری چوار - ۲۱ ک باختر راه شوشه به ایلام - سکنه ۲۰ نفر - راه مارو.

شیرین بلاغ - *cirin-bolâq* - ده از دهستان کرانی شهرستان بیجار.

۳۶ ک جنوب خاوری حسن آباد سوگند - ۷ ک خاور راه فرعی اتومبیل رو بیجار زنجان.

کوهستانی - سردسیر - سکنه ۴۳۰ - شیعه - ترکی.

آب از چشمه - محصول غلات - شغل زراعت گله داری - صنایع دستی زنان قالیچه و جاجیم بافی - راه مارو.

شیرین سو - *cirin-su* - ده از دهستان مهربان بخش کبودر اهنک شهرستان همدان.

۳۶ ک شمال باختری قصبه کبودر اهنک - کنار راه قافله رو قدیم زنجان به همدان.

دشت - سردسیر - سکنه ۵۹۷ - شیعه - ترکی.

آب از چشمه چاه - محصول غلات لبنیات دیم - شغل زراعت و گله داری - صنایع دستی زنان قالی بافی - راه مارو - تابستان از کبودر اهنک و داس قلعه اتومبیل میتوان برد.

شیلاب - *cilâb* - ده از بخش آبدانان شهرستان ایلام.

۱۹ ک باختر آبدانان - ۱ ک باختر راه مارو ایلام.

کوهستانی - گرمسیر - سکنه ۱۲۰ - شیعه - کردی.

آب از چشمه - محصول غلات روغن ترپاک - شغل زراعت و گله داری راه مارو.

شیلان - *cilân* - ده از دهستان حسن آباد بخش حومه شهرستان سنندج ۳۲ ک جنوب سنندج - ۱ ک خاور شوشه سنندج کرمانشاه.

کوهستانی - سردسیر - سکنه ۷۵ - سنی - کردی.

آب از چشمه - محصول غلات - شغل زراعت - راه مارو.

پاسگاه زاندارمری دارد.

شیلان در - *cilân-dar* - ده از دهستان جلگه افشار بخش اسد آباد شهرستان همدان.

۱۵ ک جنوب قصبه اسد آباد - ۶ ک خاور راه شوشه اسد آباد به کرمانشاه.

کوهستانی - سردسیر - سکنه ۱۸۶ - شیعه - کردی - ترکی و فارسی.

آب از قنات ورودخانه مجلی - محصول غلات مختصرتریاك لبنیات
انگور - حبوبات .

شغل زراعت و گلهداری - صنایع دستی زنان قالی و جاجیم بافی
راه مالرو .

شینه - cine - ده از دهستان عثمانوند بخش مرکزی شهرستان
کرمانشاهان .

۳۵ ک جنوب خاوری کرمانشاه - ۹۰ ک سرچوب .

کوهستانی - سردسیر - سکنه ۱۷۰ - شیمه - کردی - فارسی .
آب از رودخانه آهوران - محصول غلات لبنیات تریاک - شغل زراعت
گلهداری - راه مالرو .

شینه - ده از دهستان حسن آباد بخش حومه شهرستان سنندج .
۲۴ ک جنوب سنندج - ۴ ک خاور شوسه سنندج کرمانشاه .

کوهستانی - سردسیر - سکنه ۱۵۰ - سنی - کردی .

آب از چشمه - محصول غلات - شغل زراعت و گلهداری - راه مالرو .

شیره تو - civetu - ده از دهستان میرده بخش مرکزی شهرستان
سقز .

۳۰ ک جنوب باختر سقز - ۴ ک شمال شوسه سقز به بانه .

کوهستانی - سردسیر - سکنه ۱۰۰ - سنی - کردی .

آب از چشمه - محصول غلات لبنیات - شغل زراعت و گلهداری - راه
مالرو .

ص

ص - ا

ص - ا

صاحب - sāheb - ده از دهستان کل تپه فیض الله بیگی بخش مرکزی
شهرستان سقز .

۲۲ ک خاور سقز - کنار شوسه سقز - سنندج .

دشت - سردسیر - سکنه ۶۰۰ - سنی - کردی .

آب از چشمه ورود خانه - محصول غلات توتون تنباکو لبنیات صیفی -
شغل زراعت کله داری .

دبستان - پاسگاه ژاندارمری و قهوه خانه کنار شوسه دارد .

صادق آباد - sādeq-âbâd - ده از دهستان خسرو آباد شهرستان
بیجار

۱۸ ک شمال باختری خسرو آباد - کنار رود خانه سراب شهرک .

تپه ماهور - سردسیر - سکنه ۲۶۰ - شیمه - کردی فارسی .

آب از چشمه - محصول غلات لبنیات - شغل زراعت گلهداری - صنایع
دستی زنان قالیچه گلیم جاجیم بافی - راه مالرو .

صادق آباد - ده از بخش روانسر شهرستان سنندج .

۷ ک باختر روانسر - ۴ ک باختر راه اتومبیل رو روانسریه پاوه .

دامنه - سردسیر - سکنه ۲۴۷ - سنی - کردی .

آب از چشمه بزرگ - محصول غلات برنج پنبه چغندر قند صیفی - شغل زراعت
گلهداری - راه مالرو - تابستان اتومبیل میتوان برد .

صادق آباد - ده از دهستان حسین آباد بخش دیواندره شهرستان
سنندج .

۴۰ ک جنوب خاور دیواندره - ۳ ک خاور راه شوسه سنندج به دیواندره
کوهستانی - سردسیر - سکنه ۱۰۸ - سنی - کردی .

آب از رودخانه و چشمه - محصول غلات حبوبات لبنیات - شغل زراعت
گلهداری - راه مالرو .

صادق آباد - ده از دهستان بیلاق بخش حومه شهرستان سنندج .

۵ ک جنوب خاوری سنندج - ۴ ک جنوب باشماق .

چلگه - سردسیر - سکنه ۸۰ - سنی - کردی .

آب از چشمه - محصول غلات - شغل زراعت - راه مالرو .

صنایع دستی زنان قالیچه و جاجیم گلیم بافی .

صادق آباد - ده از دهستان چلگه افشاردوم بخش اسد آباد شهرستان
همدان .

۲۰ ک جنوب باختری قصبه اسد آباد - ۱ ک باختر راه فرعی اسد آباد به
لک لک - سکنه ۳۷ نفر .

صادق او - sādeqlu - ده از دهستان پیشخور بخش رزن شهرستان
همدان .

۲۵ ک جنوب خاوری قصبه رزن - ۴ ک جنوب راه عمومی فامنین به
نوبران .

تپه ماهور - معتدل مالاریائی - سکنه ۲۳۸ - شیعه - ترکی .

آب از قنات - محصول غلات دیم - شغل زراعت - راه مالرو .

صالح آباد - saleh-âbâd - بخش صالح آباد یکی از بخشهای ده

کانه شهرستان ایلام - حدود و مشخصات آن بشرح زیر است .

از طرف شمال به بخش چوار - از طرف جنوب به بخش مهران .

از طرف خاور به بخش ارکواز - از باختر بکشور عراق .

وضع طبیعی - منطقه ایست کوهستانی و هر قدر از شمال بجنوب نزدیک

شود از ارتفاع کوهها و دشت آن کاسته میشود و بهمین لحاظ قسمت هلیای

بخش سردسیر - قسمت وسط معتدل و قسمت سفلی (جنوب و غرب) گرمسیر است

ارتفاعات - امتداد شمال باختری کبیر کوه در شمال شهر ایلام که

شمال این دهستان نیز محسوب میشود گره خوردگی مهمی تشکیل داده

است . م کوه ماست نامیده میشود که ارتفاع قله آن ۲۶۵۸ متر مرتفعتر

از سطح دریا و بلندترین کوه بخش میباشد . قسمت جنوب خاوری کوه

ماشت بکوه شلم مشهور و ارتفاع آن ۲۲۰۸ متر است .

در قسمت مرکزی بخش کوه شاه نجف واقع شده ارتفاع بلندترین

قله آن ۱۸۷۰ متر است .

کوه کمرک سرخ و کوه خلیفه در باختر بخش در منطقه گرمسیر واقع ارتفاع

آن ۱۰۰۶ و ۱۰۳۷ متر است - آخرین رشته ارتفاعات غربی بخش

بنام کوهها کولک کوچک و بزرگ است که در مرز عراق واقع شده و

ارتفاع ترین قله آن با ارتفاع ۹۸۴ متر است .

رودخانه - رودخانه های بخش بشرح زیر است .

۱- رودخانه کنجان چم - سرچشمه آن حدود سراب آفتاب و گل گل بخش

از کواز بوده از باختر این بخش گذشته وارد بخش مهران میگردد -

آب آن زیاد ولی چون در گودی واقع شده استفاده ای به این بخش نمیرساند

چنانچه در حدود مرتع گچ میرزا سدی باین رود خانه بسته شود اراضی

استعد امیر آباد و قالیه را مشروب خواهد نمود و ممکن است از فشار

آب مولد برقی نیز بکار آفتد .

۲- رودخانه تنک گراب - سرچشمه حدود قراء پنج ستون است و

پس از گذشتن از تنک گراب و مشروب نمودن قریه چم اب در جنوب بان

ویزه رودخانه گدارخوش منتهی میشود .

۳- رودخانه چم سرخ سرچشمه حدود آب گرمه جنوب صالح آباد

است پس از گذشتن از تنک چم سرخ و تنک شور شیرین بطرف کشور

عراق جازی میگردد .

چنگل - کوههای شمال و خاوری بخش مستور از جنگل و اشجار آن اکثر

بلوط و بنه است و زغال و چوب از آن تهیه میشود .

این بخش از ۲۸ آبادی بزرگ و کوچک تشکیل شده جمعیت آن در حدود

۵۵۰۰ نفر مرکز بخش ده صالح آبادی خاصه ملی و قراء مهم آن بشرح

زیر است - هفت چشمه - شاد آباد بانقلان - چاله سرا - چشمه کبود -

راه شوسه ایلام به همدان تقریباً در طول بخش کشیده شده و از وسط

آن میگردد .

صالح آباد - ده مرکز بخش صالح آباد از شهرستان ایلام .

۵۴ کیلومتری جنوب باختری ایلام و ۵۶ کیلومتری همدان - ۴ کیلو

متری خاور شوسه ایلام به همدان و مختصات جغرافیائی آن بشرح زیر

است .

طول ۴۶ درجه ۱۱ دقیقه - عرض ۳۳ درجه ۲۹ دقیقه و ارتفاع آن ۵۸۴ متر

است دشت - گرمسیر - آب از زه آب رودخانه محلی و آب آشامیدنی از چشمه

سم دلدل - محصول غلات معتبر حبوبات صیفی - لبنیات شغل زراعت

و گله داری - راه فرعی به شوسه دارد .

مرکز اداره بخش داری در این آبادی ولی تابستان بواسطه این که سکنه

اکثر قراء بخش نزدیکتر به ایلام هستند در ایلام دایر است دبستان -

پاسگاه ژاندارمری دارد .

مقبره امام زاده خاصه از نواده های امام چهارم علیه السلام در این

ده واقع و زیارتگاه ساکنین بخشهای شهرستان ایلام بوده و اکثر در

حدود بهار زیارت می آیند . بهمین مناسبت باین ده خاصه ملی میگویند

جمعیت قصبه در حدود ۵۴۰ نفر زبان مادری کردی اری مذهب شیعه

اثنی عشری است .

صالح آباد - قصبه از دهستان چهار بلوک بخش سیمینه رود شهرستان

همدان .

۳۳ ک شمال باختر همدان - کنار شوسه همدان سنج .

دشت - سردسیر - سکنه ۲۳۰۰ - شیعه - ترکی و فارسی .

آب از قنات و رودخانه وهان - محصول غلات حبوبات فلسطانی

انگور - شغل زراعت و کسب و روغن و پشم - صنایع دستی زنان قالی بافی .

پاسگاه ژاندارمری - دبستان - در حدود ۶۰ باب دکان و چند قهوه خانه

کنار شوسه دارد .

صالح آباد - ده از دهستان تیلکوه بخش دیواندره شهرستان سنج -

۴۷ ک شمال باختر دیواندره - ۶ ک شمال شوسه سقز .

کوهستانی - سردسیر - سکنه ۱۲۰۰ - سنی - کردی فارسی .

آب از چشمه و رودخانه - محصول غلات حبوبات توتون لبنیات - شغل

زراعت - پشم ریزی جاجیم بافی - راه مالرو .

صالح آباد - ده از دهستان کل تپه فیض الله یکی بخش مرکزی شهرستان

سقز .

۳ ک شمال سقز - کنار شوسه سقز - میان دو آب .

کوهستانی - سردسیر - سکنه ۱۰۰۰ - سنی - کردی .

آب از چشمه - محصول غلات لبنیات و توتون - شغل زراعت و گله داری .

صالح آباد - ده از دهستان سورسور بخش کامیاران شهرستان سنج -

۲۴ ک شمال خاور کامیاران - ۸ ک خاور گرمانشاه - سنج .

کوهستانی - سردسیر - سکنه ۷۰۰ - سنی - کردی .

آب از چشمه - محصول غلات لبنیات توتون - شغل زراعت و گله داری

راه مالرو .

صالح آباد - ده از دهستان درو فرامان بخش مرکزی شهرستان کرمانشاهان .

۱۲ کیلومتر خاور کرمانشاه - شمال و کنار قره سو .

دشت - سردسیر - سکنه ۶۰ - سنی - کردی

آب از چشمه و قنات - غلات حبوبات چندر قند تریاک مختصر اشجار شغل زراعت مختصر گله داری - راه مالرو - تابستان از طریق منوچهر آباد اتومبیل میتوان برد . نام قدیم آن موریان بوده .

صالح آباد - ده کوچکی است از دهستان دشت طاله بخش بانه شهرستان سقز .

۱۸ کیلومتر شمال باختری بانه - ۴ کیلومتر جنوب شوسه بانه - سردشت - سکنه ۲۰ نفر .

صحنه - Sahneh - یکی از بخشهای شهرستان کرمانشاهان این بخش در شمال باختری شهرستان واقع و حدود آن بشرح زیر است .

از طرف شمال به بخش سنقر کلیانی از شهرستان کرمانشاه .

از طرف جنوب خاور کسکاور .

از طرف جنوب خاور شهرستان نهاوند .

بخش هرسین کرمانشاه .

از طرف جنوب باختر دهستان درو فرامان بخش مرکزی کرمانشاه

از طرف باختر دهستانهای پایروند و بیلوار بخش مرکزی کرمانشاه

آب هوای بخش نسبت به پستی و بلندی متغیر بدین طریق که هوای

دهستانهای خدابنده لو - کندوله سردتر از قسمت دشت دینور و دهستان

چمچمال معتدل تر از سایر نقاط است و هوای قراخ مجاور رودخانه

دینور دهستان چمچمال که برنج کشت مینمایند مالاریایی است .

قراخ بخش از رودخانههای گاماسیاب - دینور و شعبات آنها و چشمهها

مشروب میشود - محصول عمده بخش غلات آبی و دیمی چندر حبوبات

لبنیات تریاک توتون میباشد .

بر این بخش چهار رشته کوه اصلی و چندین رشته منشعب از آنها

مشاهده میشود .

۱- سلسله کوه بر او - این کوه در باختر بخش و شمال دشت درو فرامان

واقع شده امتداد آن شرقی غربی و بکوههای شمالی تنگ کشت متصل

میشود ارتفاع کوه بیستون واقع در شمال آبادی بیستون ۲۷۹۴

متر و بلندترین قله آن در خاور آبادی کوفه ۳۳۵۲ متر است .

۲- سلسله کوه شمالی - از قله مشهور امروزه رشتهای در جهت شمال

باختر منشعب از گردنه مله ماس گذشته بارتفاعات شمالی دره خلیل

منتهی میشود .

بلندترین قله این رشته کوه امروزه با ارتفاع ۳۱۹۳ - نغودچال

در شمال آبادی کل گدار با ارتفاع ۳۲۶۷ - و قله دالاخانی با ارتفاع

۳۱۳۸ متر است .

۳- رشته کوه بوالین بین دهستان دینور و دهستان چمچمال و

رودخانههای گاماسیاب و دینور واقع شده ارتفاع بلندترین قله آن ۲۵۰۹ متر است .

۴- ارتفاعات جنوبی عامله - و سراب بادیه کدر منتهی الیه جنوبی بخش واقع بلندترین قله آن ۲۲۶۷ متر است .

برای اینکه ارتفاع نسبت بدشتها کاملا مجسم شود ارتفاع چند نقطه مهم تعیین میشود .

ارتفاع صحنه ۱۳۴۲ - بیستون ۱۳۱۱ - میان راهان ۱۳۵۱ متر است .

مهمترین چشمههای این بخش عبارتند از سراب بید سرخ مشهور به سراب صحنه - سراب بخوران - سراب برناج - سراب غلامویس و سراب چهار چشمه صحنه .

راه شوسه کرمانشاه به طهران از وسط دهستانهای چمچمال و حومه راه شوسه کرمانشاه به سنقر از وسط دهستان دینور میگردد .

بواسطه مسطح بودن اراضی بخش به اکثر قراء مهم تابستان اتومبیل میتوان برد .

بخش صحنه از چهار دهستان زیر و از آبادی تشکیل جمعیت آن ۴۷۵۰۰ نفر است .

دهستان حومه ۱۰ آبادی ۶۲۰۰ نفر

د خدابنده لو ۲۱ " ۳۹۰۰ "

د دینور ۸۳ " ۲۳۷۰۰ "

د چمچمال ۹۷ " ۱۳۷۰۰ "

زبان مادری ساکنین بخش کردی فارسی و مذهب مسلمان شیعه اثنی عشری است .

دهستان حومه صحنه از ده آبادی تشکیل شده قراء مهم آن عبارتند از سراب بید سرخ و بید سرخ .

صحنه - قصبه مرکزی بخش صحنه شهرستان کرمانشاهان در ۶۱ کیلومتری کرمانشاه کنار شوسه کرمانشاه به طهران واقع مختصات

جغرافیائی آن بشرح زیر است .

طول ۴۷ درجه ۳۳ دقیقه - عرض ۳۴ درجه ۲۹ دقیقه - ارتفاع از

سطح دریا ۱۳۴۲ متر بنا بر این ۳۲ متر از کرمانشاه مرتفعتر است .

هوای قصبه بواسطه کثرت اشجار - رودخانه در بند صحنه - وزش باد

از دهلیز آب باریک و در بند خوش آب و هوا و تابستان معتدل است -

آب قصبه از زه آب دره در بند چهار چشمه تامین میشود .

محصول عمده غلات حبوبات انواع میوجات چندر قند تریاک توتون

میباشد - شغل ساکنین عمدهای کاسب بازار و در حدود ۸۰ گاو بند زارع

دارد باغات میوه قلمستانهای بسیار آبادی صحنه را محصور نموده

است خانهها در بلندی پشته و کنار خاوری رودخانه واقع عموما قدیمی

ساز و با مرغوب هستند .

دکاکین قصبه در طول کوچهای بمرض ۴ الی ۵ متر واقع در حدود ۲۴۰

باب دکان مختلف و چند باب قهوهخانه دو کنار شوسه دارد .

از ادارات دولتی - بخشداری - شهرداری - دارائی - اقتصادی - پست تلگراف
تلفن - آمار - کشاورزی - دامپزشکی - بهداری - فرهنگ
گروهان ژاندارمری دایره شعبه بانک ملی - یک دبستان پسرانه و یک
دختران - مسجد - یک خانقاه دارد.

صد بار - sad-bâr - ده از دهستان شوی بخش بانه شهرستان سقز.
۱۱ ک شمال بانه - ۲ ک شمال شوی .

کوهستانی - سردسیر - سکته ۱۸۰ - سنی - کردی .
آب از چشمه - محصول غلات توتون کثیرا - شغل زراعت گله داری
راه مالرو .

صفاریز - safâ-riz - ده از دهستان مهربان بخش کبودرآهنگ
شهرستان همدان .

۴ ک شمال باختری قصبه کبودرآهنگ - ۲ ک شمال خاوری خیرارخی .

تپه ماهور - سردسیر - سکته ۳۰ - شیعه - ترکی .

آب از رودخانه گزل ابدال - محصول غلات دیم جزئی انگور لبنیات
شغل زراعت و گله داری - صنایع دستی زنان قالی بافی - راه مالرو .
تابستان از خیرارخی اتومبیل میتوان برد .

صفر آباد - safar - âbâd - ده از بخش سنجایی شهرستان
کرمانشاهان .

۴ ک خاور کوزران - کنار رودخانه مرک و راه اتومبیل رو .

دشت - سردسیر - سکته ۸۰ - مسلمان - کردی فارسی .

آب از رود مرک - محصول غلات حبوبات دیم لبنیات - شغل زراعت گله
داری - راه مالرو - تابستان اتومبیل میتوان برد یک قهوه کنار راه دارد
زمستان گله داران حدود نقت شاه میروند .

صفر آباد قلعه - safar-âbâd-qal'e - ده از بخش سنجایی
شهرستان کرمانشاهان - فعلا مخروبه است .

صفر شاه - safar-câh - ده از بخش گوران شهرستان
شاه آباد .

۶ ک جنوب گهواره - کنار رودخانه زمکان .

کوهستانی - سردسیر - سکته ۱۴۰ - مسلمان - کردی فارسی .
آب از چشمه - محصول غلات صیفی توتون حبوبات مختصر میوجات
شغل زراعت گله داری - راه مالرو .

توتون این آبادی بخوبی معروف است . از تیره گهواره هستند .

صفی آباد - safi - âbâd - ده از دهستان خالصه بخش مرکزی
شهرستان کرمانشاهان .

۳۰ ک شمال باختری کرمانشاه - در انتهای کوه خورین .

دامنه - سردسیر - سکته ۱۲۸ - شیعه - کردی فارسی .

آب از چاه وراز آور - غلات حبوبات دیمی مختصر میوجات لبنیات
شغل زراعت - راه مالرو - در فصل خشکی اتومبیل میتوان برد .

صفی آباد - ده از دهستان جوانرود بخش پاوه شهرستان سنندج .

۷ ک جنوب خاور پاوه - ۵ ک جنوب باختر راه اتومبیل رو کرمانشاه
به پاوه .

کوهستانی - سردسیر - سکته ۱۱۷ - سنی - کردی فارسی .

آب از چشمه - محصول غلات توتون لبنیات - شغل زراعت - راه مالرو .

صلوات آباد - salavât-âbâd - ده از دهستان بیلاق بخش
حومه شهرستان سنندج .

۱۳ ک خاور سنندج - کنار شوشه سنندج به همدان .

کوهستانی - سردسیر - سکته ۲۲۴ - سنی - کردی .

آب از چشمه - محصول غلات و انواع میوه جات - شغل زراعت - راه
اتومبیل رو .

۳ قهوه خانه در طول شوشه دارد - گردنه صلوات آباد بین همدان
و سنندج یکی از گردنه های پر شیب و پیچهای خطرناکی دارد .

زمستان از برف مسدود میگردد - صنایع دستی زنان قالیچه جاجیم
با فی .

صلوات آباد - ده از دهستان نجف آباد شهرستان بیجار

۱۹ ک شمال باختری شهر بیجار - کنار راه عمومی کاروانرو
بیجار به تکاب .

کوهستانی - سردسیر - سکته ۱۹۰ - شیعه - کردی فاوسی .

آب از رودخانه قزل اوزان و چشمه - محصول غلات لبنیات - شغل
زراعت گله داری - صنایع دستی زنان قالیچه جاجیم کلیم با فی .

راه مالرو - رودخانه قزل اوزان از کنار آبادی میگردد پل آجری در
این محل ساخته شده و مورد استفاده است .

صندوق آباد - sanduq-âbâd - ده از دهستان چهاردولی
بخش قروه شهرستان سنندج .

۲۰ ک جنوب خاوری قروه - ۸ ک باختر شوشه قروه - همدان .

جلگه - سردسیر - سکته ۸۲۰ - مسلمان شیعه - کردی فارسی .

آب از چشمه - محصول غلات حبوبات لبنیات - شغل زراعت گله داری -
راه مالرو - تابستان اتومبیل از وی نثار میتوان برد .

صوفی آباد - sufi-âbâd - ده از دهستان گاورود بخش
کامیاران شهرستان سنندج .

۲ ک شمال خاور کامیاران - ۲ ک شمال خاور امیر آباد .

کوهستانی - سردسیر - سکته ۱۱۴ - سنی - کردی .

آب از چشمه - محصول غلات لبنیات - شغل زراعت گله داری - راه
مالرو .

صوفیان - sufiyân - ده از دهستان کلانترزان بخش حومه
شهرستان سنندج .

۱۰ ک شمال باختر سنندج - ۴ ک شمال شوشه سنندج به مریوان .

کوهستانی - سردسیر - سکته ۷۰ - سنی - کردی فارسی .

آب از چشمه و رودخانه - محصول غلات مختصر میوه جات جالیز حبوبات
توتون لبنیات - شغل زراعت - راه مالرو .

صوفی بله - sufi-bale - ده کوچک از دهستان سرشیو بخش
مریوان شهرستان سنندج .

۳۹ك شمال خاور سقز - ۶ك شمال خاور قلمه كهنه .
 كوهستانی - سردسیر - سکنه ۶۰ - سنی - کردی .
 آب از چشمه قنات - محصول غلات لبنیات توتون - شغل زراعت
 گله‌داری - راه مارو .
صیدان - seydan - ده از دهستان حسین آباد بخش دیواندره
 شهرستان سنندج .
 ۲۰ك شمال خاور حسین آباد - ۱۵ك خاور شوسه سنندج سقز .
 كوهستانی - سردسیر - سکنه ۱۷۰ - سنی - کردی .
 آب از رودخانه و چشمه - محصول غلات حبوبات لبنیات - شغل زراعت
 گله‌داری - راه مارو - تابستان از طریق امروله اتومبیل میتوان برد .
صید نظری - seydnazari - ده از دهستان آسمان آباد
 بخش شیروان چرداول شهرستان ایلام .
 ۲۷ك باختر چرداول - کنار راه اتومبیل رو چرداول به ایلام .
 كوهستانی - سردسیر - سکنه ۴۰۰ - شیعه - کردی .
 آب از چشمه - محصول غلات حبوبات لبنیات - شغل زراعت و
 گله‌داری .

۷۰ك شمال خاوری دژشاهپور - سکنه ۵۰ نفر .
صوفیوند - sufiyavand - ده از بخش هرسین شهرستان
 کرمانشاهان .
 ۱۲ك باختر هرسین - ۳ك جنوب شوسه هرسین به کرمانشاهان کنار
 رود هرسین
 دره - سردسیر - سکنه ۱۰۳ - شیعه - کردی فارسی .
 آب از رودخانه هرسین - محصول غلات حبوبات تریاک - شغل زراعت
 راه مارو .
صوفیوند - lufivand - به دارگل (سید سلیم) مراجعه
 شود .
صید آباد - seydnâbâd - ده از دهستان پیشخور بخش
 رزن شهرستان همدان .
 ۴ك جنوب خاوری قصبه رزن - ۱ك قمیشانه .
 تپه ماهور - معتدل مالاریائی - سکنه ۱۹۴ - شیعه - ترکی .
 آب از قنات - محصول غلات - شغل زراعت - راه مارو .
صید آباد - ده از دهستان کل تپه فیض اله بیگی شهرستان سقز .

ض

ض - آ

ض - ی

ضیاء آباد - ziyâ-âbâd - ده از دهستان وفس عاشقلو
 بخش رزن شهرستان همدان .
 ۱۲۰ك جنوب قصبه رزن - ۴ك خاور کمیجان .
 دامنه - سردسیر - سکنه ۳۱۷ - شیعه - ترکی .
 آب از قنات - محصول غلات لبنیات صیفی انگور - شغل زراعت و گله‌داری
 راه اتومبیل رو .
ضیاءالدین - ziyâoddin - ده از دهستان چهار بلوک بخش
 سیمینه رود شهرستان همدان .
 ۱۲ك جنوب خاوری همدان - ۲ك یلفان .
 كوهستانی - سردسیر - سکنه ۵۰ - شیعه - ترکی .
 آب از قنات - محصول غلات حبوبات لبنیات - شغل زراعت و گله‌داری -
 صنایع دستی زنان جاجیم بافی - راه اتومبیل رو .

ضامن آبک - zâmen-âbâd - ده از دهستان تیلکوه بخش
 دیواندره شهرستان سنندج .
 ۵۹ك شمال باختر دیواندره - ۳ك شوسه دیواندره بسقز .
 كوهستانی - سردسیر - سکنه ۱۸۰ - سنی - کردی .
 آب از چشمه - محصول غلات توتون علروغن پشم انگور زردآلو
 شغل زراعت گله‌داری - راه مارو .
ضبط کین - zabtkin - ده از دهستان زردلان بخش مرکزی
 شهرستان کرمانشاهان .
 ۴۸ك جنوب خاوری کرمانشاه - ۶ك جنوب خاوری سراب فیروز آباد
 كوهستانی - سردسیر - سکنه ۱۶۰ - شیعه - کردی لکی فارسی .
 آب از چشمه - محصول غلات آبی دیمی تریاک لبنیات - شغل زراعت
 و گله‌داری و تهیه ذغال - راه مارو تابستان از طریق ماهیدشت فیروز
 آباد اتومبیل میتوان برد - از طایفه بالاوند هستند .

ط

ط - آ

طاحون آباد - tâhun-âbâd - ده از دهستان چهاربلوک بخش

سینه رود شهرستان همدان .

۳۶ ک خاور همدان - ۱۵ ک شمال خاور شوسه همدان بملاير .

کوهستانی - سردسير - سکنه ۲۹۰ - شيعه - ترکی فارسی .

آب از چشمه - محصول غلات لينييات مختصر میوه جات - شغل زراعت و گله داری - صنايع دستی زنان قالی بافی - راه مالرو .

طاسبندی - tâs-bandi - ده از دهستان ترك شهرستان ملاير .

۳۳ ک شمال شهر ملاير - ۶ ک خاور راه شوسه ملاير بهمدان .

چلگه - معتدل مالاریائی - سکنه ۱۲۹۷ - شيعه - ترکی و فارسی .

آب از رودخانه - محصول غلات انگور و صيفی - شغل زراعت

صنايع دستی زنان قالی بافی - راه اتومبيل رو .

طاس تپه - tâs-tappe - ده از دهستان حاجیلو بخش کبودراهنگ

شهرستان همدان .

۲۴ ک باختری قصبه کبودراهنگ - ۶ ک باختر اوج تپه .

تپه ماهور - سردسير - سکنه ۱۱۰ - شيعه - ترکی .

آب از قنات - محصول غلات لينييات - شغل زراعت و گله داری - صنايع دستی زنان قالی بافی - راه مالرو .

طاسران - tâsrân - ده از دهستان حاجیلو بخش

کبودراهنگ شهرستان همدان .

۱۸ ک شمال باختری قصبه کبودراهنگ - ۴ ک کنار راه فرعی

اتومبيل رو کبودراهنگ مهربان

چلگه - سردسير - سکنه ۴۵۰ - شيعه - ترکی .

آب از قنات - محصول غلات لينييات انگور و حبوبات صيفی -

شغل زراعت گله داری - صنايع دستی قالی - بافی راه در تاستان

اتومبيل رو :

طاسیل کان - tâsil-kân - ده از بخش دهلران شهرستان ایلام

۳ ک شمال باختری دهلران - ۲ ک شمال راه شوسه دهلران بشهربان

کوهستانی - گرمير - سکنه ۱۰۰ - شيعه - کردی .

آب از چشمه سار - محصول غلات لينييات پشم صيفی کاری - شغل زراعت و

گله داری . ساکنین از طایفه مموس - چادر نشین هستند .

ضاق بستان - tâq-bostân - ده از دهستان حومه بخش مرکزی

شهرستان کرمانشاهان .

ط - آ


۹ کیلومتری شمال خاور کرمانشاه - سر سه راهی کرمانشاه - همدان - کردستان .

دشت - سردسير - سکنه ۳۰۰ نفر مذهب مسلمان شيعه - زبان مادری کردی فارسی .

آب از چشمه مهم مشهور سراب طاق بستان - محصول غلات حبوبات صيفی لينييات - شغل ساکنین زراعت گله داری است - ۶ باب قهوه خانه طرفین شوسه دارد .

آثار باستانی طاق بستان یکی از آثار مهم محسوب میشود برای اینکه خوانندگان این کتاب بهتر استفاده نمایند مطالبی درباره آثار باستانی این محل از کتاب راههای باستانی و پايتهای قدیمی غرب تألیف آقای دکتر کریمی استخراج و درج مینماید .

آثار طاق بستان از سه قسمت هلیجده تشکیل میشود :



منظره طاق بستان «کلیشه اراداره باستان شناسی»

دو طاق نزدیک هم در کوه کنده شده و در نزدیکی این دو طاق نقش برجسته ای در سنگ جلوه گری میکند : نقش برجسته مزبور سه نفر را مینمایاند که دو نفر شات بر روی اسبهای که بر زمین افتاده است ایستاده اند و هیچ کتیبه ای معلوم نمیسازد بامر کدام پادشاه حجاری مزبور احداث گردیده است چگونگی اشخاص و لباس و شکل و شباهت و طرز حجاری کاملا شبیه بآثار ایران در زمان ساسانیان میباشد چنانکه در نقش

وستم - فیروزآباد نمودار است و مخصوصاً بروی سکه‌های پادشاهان اولیه این سلسله آشکار است .

طاق کوچک در صورتیکه ظرافت و رابحد کمال نرسانیده دلچسب و با اهمیت تر از شاق بزرگ است چه دو کتیبه بخط پهلوی که درست است و چپ قرار گرفته اسامی اشخاص حجاری شده را ذکر میکند حائز اهمیت میباشد .

دو تپه طاق در یک قسمت نیم دایره رو برو دو شخص دیده میشود از جانب راست و چپ بروی دیوار دو کتیبه بزبان پهلوی نقر گردیده که دمرگان از آنها قالب گیری نموده و تلفظ و ترجمه آنها را در کتاب خود موسوم به «هیئت علمی اعرامی بایران» در قسمت مربوطه به تحقیقات آثار باستانی از آنجا داده است و با حروف گچی در موزه (گیمه) پاریس بیاد کار این طاق گذاشته است .

کتیبه سمت راست قبلاً بتوسط کشیش معروف به (آبه بوشان) از ایران باروبا برده شده و در سنه ۱۷۹۲ مسیحی آنرا خوانده و منتشر کرده است .

کتیبه سمت چپ نیز بهمان طرز مذکور در فوق خوانده و ترجمه و منتشر شده است. ولی بعضی اشتباهات در آن نمودند و این اشتباهات از طرف (آبه بوشان) ناشی شده چه او در موقع گرفته برداری اشتبهاً بجای کلمه شاپور بهرام ذکر میکند دمرگان با دقت خود این کتیبه را مقابل و تصحیح نموده است .

دو کتیبه سمت راست و چپ در زیر نوشته و ترجمه میشود .

تابلوی سمت راست نه سطر سمت چپ سیزده سطر بدین ترتیب است
تابلوی سمت راست

سطر ۱ - باتیکاری ایرنا من

۲ - مزدین و هیا

۳ - شاه پوری ملکا

۴ - ملکان ایران و ایران

۵ - منوچتری یزدان برمان مزدین

۶ - و هیا اورمزد ملکان

۷ - ملکان ایران و انیران

۸ - منوچتری من یزدان و هیا

۹ - نرسی ملکان ملکا

تابلوی سمت چپ

سطر ۱ - باتیکاری

۲ - ایرنا من مزدین

۳ - و هیا

۴ - شاه پوری

۵ - ملکان ملکا

۶ - ایران و انیران

۷ - منوچتری من یزدان

۸ - برمان مزدین و هیا .

۹ - شاه پوری ملکا .

۱۰ - ملکان ایران و انیران .

۱۱ - منوچتری من یزدان .

۱۲ - و هیا اوزمردی .

۱۳ - ملکان ملکان .

که ترجمه آن چنین میشود .

۱ - این پیکر خدا پرست خوب شاه پور شاه شاهان ایران و غیر ایران نژاد آسمانی از طرف خدا پرست خوب هرمز شاه شاهان ایران و غیر ایران نژاد آسمانی از طرف خدا نوه خوب نرسی شاه شاهان .

۲ - این پیکر خدا پرست خوب شاه پور شاه شاهان ایران و غیر ایران نژاد آسمانی .

از طرف خدا پرست پسر خدا پرست خوب شاه پور شاه شاهان ایران و غیر ایران نژاد آسمانی .

این بنا شاه پور دوم پسر هرمز دوم (۳۷۰-۳۰۹ میلادی) و پسرش شاه پور سوم (۳۸۸-۳۸۳ میلادی) را می نمایاند .

طاق مزبور پس از مرگ شاه پور دوم در زمان سلطنت پسرش احداث گردیده در روی حجاری ملاحظه میگردد که دو پادشاه رو بروی یکدیگر ایستاده و بر شمشیر خود تکیه کرده اند بالای سر آنها تاجی میباشد که قرص خورشید هم در بالای آن تاج قرار گرفته است .

طاق بزرگ از حیث حجاری و صنایع و البسه و فنون از طاق کوچک عالیت و مجلل ولی خالی از هرگونه خط و کتیبه میباشد .

در ته طاق خسرو پرویز (۶۲۸-۵۹۱) سوار اسب مسلح با کلاه خود و نیزه و سپر دیده میشود دقت در تراش سنگ هموناً مزایا و جزئیات اسلحه را در خسرو بخوبی نمایان میسازد در بالای کلاه خودش دگمه‌ای از جواهر نصب شده در طرفین کلاه خود رشته‌های مروارید آویزان است صورت این مرد جنگی را زره پوشانیده و فقط دو چشم آن نمایان است شمشیریکه در پهلوی راست این سردار بسته شده شده بسیار عریض و طویل، و بشمشیرهای دولبه شباهت دارد دسته شمشیر دارای حلقه مربع و باریک بوده و تکه آن بشکل مخروط باهرم میباشد دارای انتهای فلزی که از تکه زینت یافته است در زیر گردن شمشیر بوسیله آن بکمر بند آویخته بوده است .

بسیار مزبور ثروت زیادی پیوسته بود و حجاریش بقدری جزئیات آنرا مینمایاند که ساختن مانند آن بسیار سهل است .

قبضه دسته شمشیر از جواهرات ظریف تزئین یافته و حلقه‌اش از قرار معلوم در وسط جواهری بوده است که دو فیروزه در پهلوی قرار گرفته اطراف آنها دانه‌های مروارید ریز و ظریف احاطه کرده است و بر روی جلد شمشیر با سانی دیده میشود که خطی از احجار و نیکارنگ و دانه نشانهای فیروزه در وسط آن قرار داشته و در ردیف مروارید در کنار آن جای گرفته بوده است .

هلال طاق بزرگ بسیار مزین و هر طرف آن جرزهائی که در بالای آن حاشیه‌هائی از گیاههائی خیالی حجاری شده نمودار میباشد سقف و حاشیه‌ها از برگهائی که تشکیل تاج را میدهند احاطه شده است بر فراز طاق ملالی و بر روی دو نوار قرار گرفته و انتهای نوارها بسوی قسمت بالای پایه‌های طاق روان میگردد .

دو فرشته در بالای طاق بزرگ رو بروی یکدیگر حجاری کرده‌اند که بهم تاجی تقدیم میکنند این نمونه غالباً در آثار و مسکوکات زمان پارت و ساسانی و همچنین در مجسمه‌های اواخر امپراطوری روم یونان دیده شده اطراف طاق بزرگ و سر ستونها را برگه‌ها و گلپهائی شبیه بگل لاله احاطه کرده است با نظر کلی باین آثار صنعت طاق بستان ذوجنبتین است باین معنی که ما دواصل مختلف حجاری شده و دوشبوه متفاوت حجاری در این مکان موجود و دو طرز معماری را جلوه میدهند .



قسمتی از حجاریهای داخلی طاق بستان. (کلیشه از اداره باستان‌شناسی)

مثلاً مجسمه خسرو پرویز در نهایت ظرافت و لی گلها و برگه‌ها کمی ظرافت نداشته و بمنظوره این بنای عالی صدمه و ضرر میرساند . طاق بستان چنانکه قبلاً بدان اشاره شد تنها همین دو مکان بخصوص نبوده بلکه در اطراف دارای باغهای مصفا و همارات عالی مجنل و خیا با نهائی دلگشا و آبهای جاری و حوضها پر آب بوده است . چشمه بزرگی که اکنون هم از زیر کوه بیرون میجهد تمام این باغها را خرم میساخته و علت اصلی ایجاد عمارات و سایر تأسیسات وجود چشمه مذکور است و هنوز اطراف و جوانب این آثار نشانه‌های حتمی ساختمان دیده میشود .

گذشته از بنا خود این دو طاق شاید کمی بیشتر بوده مثلاً طاق بزرگ بدخلیک طالاراقی شباهت دارد در بالای این طاق هنوز به گمانی دیده میشود که شخص میتواند با سانی بالای کوه مجاور برود .

همانطور که تجدید ساختمان آئینه طاق بستان در وصف جامع و کامل غیر میسر است همان تقسیم اظهار قطعی این نکته که این طاقتها برای چه استفاده‌ای ایجاد و احداث گردیده نیز غیر ممکن است بایستی این

این سلاح شاهی که تماماً از طلا بوده است بواسطه شکل عمومی و تروتمندی تزئیناتش شمشیرهای روم شرقی را بخاطر میآورد . شمشیر مزبور با اسلحه‌هاییکه در دور کارولن ژین‌ها در فرانسه استعمال میشده شباهت دارد و بطور یقین تمایلات صنعتی ایران در عهد ساسانی بر آن هویدا است .

در راست و چپ این طاق بزرگ دو حجاری مفصل عالی و مهم جلوه میکنند که میتوان با مطالعه کامل شکل و شباهت البسه و طرز لباس پوشی و پارچه‌های آن ایام را بخوبی دریافت .

حجاری سمت راست که کمی ناقص مانده يك نخچیر پادشاه و شکارگاه آهورا نشان میدهد .

شاهنشاه در وسط سوار اسب چهارنعل شخصی در عقبش چتری بدست گرفته و در سایبان میکند و در سمت چپ شاه ملتزمین رکابش دیده میشوند در سمت راست تختی است که حرم سلطنتی بر فراز آن قرار گرفته به نظرهای که از نظر شاه میگردد ناظرند .

گلله آهوا از مقابل صیدانیکه بطور چهار نعل با تیر و کمان در تعاقبشان هستند در حال فرارند پادشاه که از سایرین بزرگتر نموده شده در رأس سواران جای گرفته است .

در قسمت چپ درختان و اشتران رشتن بانان و در همان راست فیلات مجسم گردیده‌اند اشتران و نیلان مزبور از قرار معلوم حامل بنه سلطنتی میباشد .

در سمت چپ در باطلاقی شکارگاه گراز دیده میشود در وسط شاهنشاه سوار قابقی است باروزنها آنرا جلو میبرند شاهنشاه دو گراز را در حال فرار نشان میدهد قسمت پاتین و چپ این صفحه بر از فیلات سواران است در زاویه سمت راست نوکرها تهیه غذا از گوشت شکار میکنند که در لوحه حجاری شده مردم حجاریهای سرستونها ملبس به پیراهنهای کوتاه تاسرزانو هستند .

جالب توجه ترین پارچه‌ها پارچه ایست که جامه شاه از آن ترکیب یافته و بر بیکر بزرگش در تنه بنا نمودار است .

پارچه مزبور از اژدهای بالدار و تزیین یافته که اطرافش را تاجی فرا گرفته و گللهای ظریفی فضای خالی دور آن را احاطه کرده است . سنگتراش جزئیات و ریزه کاریهای این آرایش را بصورت نقوش برجسته بخوبی در آورده و این آثار را طوری ظریف و کامل اما باندۀ که شخص تصور میکنند این حجاری سنگ نبوده بلکه پارچه در نظرش جلوه مینماید نمیتوان حدس زد که بچه وسائلی تهیه این البسه رامی نمودند و می یافتند که طرح و شالوده آنرا در سنگ حجاری کرده اند ولی اگر در کار نساجی رومی دقیق شویم میبینیم که برودریهای مسطح قطنی و مصر بسیک اصلی و برجستگی خویش نموده شده اند و در بعضی از حجاریها آثار صنعت مخصوص ساسانیان دیده میشود که در آثار آن دوره مشاهده کردیم اما نمیتوان گفت کاملاً ریشه حاشیه این پارچه‌ها از چه رنگی بوده معلوم نیست و حتی فرض هم نمیتوان در این باب نمود .

دو طاق را از نقطه نظر سندیت و اطلاعاتیکه در درجه اول اهمیت بوده و بجهت مطالعه تمدن ایران در زمان ساسانیان مورد استفاده کامل است طرف توجه و دقت قرار دهیم .

طاقاوی - tâq-tâvi - ده از بخش چوار شهرستان ایلام .

۲۱ ک باخر چوار - ۲۱ ک باخر راه شوسه ایلام به شاه آباد .

کوهستانی - سردسیر - سکنه ۱۰۰ - شیعه - کردی .

آب از چشمه - محصول غلات - شغل زراعت و گلهداری - صنایع دستی قالی بافی - راه مارلو - چادر نشین .

طاق خاوری - tâq-gâvrin - ده از دهستان چرداول بخش

شیروان چرداول شهرستان ایلام .

۴ ک جنوب خاور چرداول - کنار راه مارلو شیروان .

کوهستانی - گرمسیر - سکنه ۲۰۰ - شیعه - کردی .

آب از رودخانه چرداول - محصول غلات لبنیات تریاک - شغل زراعت و گلهداری .

طاله جار - tâle-jâr - ده از دهستان سرشیو بخش مرکزی

شهرستان سقز .

۳۶ ک جنوب سقز - ۶ ک جنوب خاوری حسن سالاران .

کوهستانی - سردسیر - سکنه ۱۲۰ - سنی - کردی .

آب از چشمه و رودخانه - محصول غلات لبنیات توتون - شغل زراعت و گلهداری - راه مارلو - دبستان دارد .

طاوه - tâve - ده از دهستان درجزین بخش رزن شهرستان

همدان .

۳ ک جنوب قصبه رزن - متصل به سناج .

چلک - سردسیر مالاریائی - سکنه ۶۰۰ - شیعه - ترکی .

آب از قنات - محصول غلات لبنیات حبوبات - شغل زراعت و گلهداری - صنایع دستی زنان قالی بافی - راه مارلو - تابستان از

فامنین اتومبیل میتوان برد .

طاویران - tâvirân - ده از دهستان ماهیدشت بالا بخش مرکزی

شهرستان کرمانشاهان .

۳۶ ک جنوب کرمانشاه - ۷ ک جنوب روئین تن .

دشت دامنه سردسیر - سکنه ۳۱۰ - شیعه سادات - کردی و فاوسی .

آب از چشمه و قنات - محصول غلات حبوبات صیفی تریاک توتون لبنیات - شغل زراعت - راه مارلو - تابستان از طریق تالاندشت اتومبیلی

رفت و آمد مینماید .

طاویله - tâvile - ده از دهستان پایروند بخش مرکزی شهرستان

کرمانشاهان .

۱۳ ک شمال خاوری کرمانشاه - ۴ ک شمال شوسه کرمانشاه طهران .

کوهستانی - سردسیر - سکنه ۱۲۵ - شیعه - کردی فاوسی .

آب از چشمه کوچک - محصول غلات دیمی لبنیات - شغل زراعت و گلهداری - راه مارلو .

طاهر آباد - tâher-âbâd - ده از دهستان کنگاور بخش

کنگاور شهرستان کرمانشاهان .

۸ ک خاور کنگاور - کنار شوسه کرمانشاه توپیرگان .

دشت - سرد معتدل - سکنه ۴۶۰ - شیعه - کردی و فارسی .

آب از رود خرم رود و سیاه گر - محصول غلات آبی و دیمی اشجار

انگور تریاک صیفی - شغل زراعت - راه مارلو .

طاهر آباد - ده از دهستان دینور بخش صحنه شهرستان کرمانشاهان

۲۸ ک شمال باختری صحنه - ۵ ک باخر شوسه کرمانشاه وسنقر .

دشت - سردسیر - سکنه ۳۹۵ - شیعه - کردی فارسی .

آب از رودخانه کر تویج - محصول غلات حبوبات تریاک توتون چغندر

قند - شغل زراعت - تابستان اتومبیل میتوان برد - دبستان دارد .

طاهر آباد - ده از دهستان کمبازان شهرستان ملایر .

۲۰ ک جنوب خاوری شهر ملایر - کنار راه شوسه ملایر به اراک .

چلک - سردسیر - سکنه ۴۹ - شیعه - فارسی .

آب از قنات - محصول غلات صیفی - شغل زراعت - صنایع دستی قالی

بافی - راه اتومبیل رو .

طاهر بگده - tâher - boqde - به نام اصلی آن گندمان

مراجعه شود .

طاهر لو - tâherlu - ده از دهستان خدا بنده لو بخش قروه

شهرستان سنندج .

۲۶ ک جنوب خاور گل تپه - ۶ ک خاور دلی محمد .

کوهستانی - سردسیر - سکنه ۶۵۰ - شیعه - ترکی .

آب از چشمه ها - محصول غلات انگور لبنیات صیفی - شغل زراعت

و گلهداری - راه مارلو - تابستان از طریق بهار و جمشید آباد اتومبیل

میتوان برد .

طای - tây - ده از دهستان ژاوه رود بخش کامیاران شهرستان

سنندج .

۳۸ ک شمال باخر کامیاران - ۲ ک هندین .

کوهستانی - سردسیر - سکنه ۱۵۳۲ - سنی - کردی .

آب از چشمه - محصول انواع میوه جات و لبنیات - شغل باغبانی و

گلهداری - راه مارلو - دبستان دارد .

طایب شه - tâyeb-cah - ده از دهستان سرشیو بخش مرکزی

شهرستان سقز .

۲۹ ک جنوب خاوری سقز - ۲ ک بهرام .

کوهستانی - سردسیر - سکنه ۱۳۰ - سنی - کردی .

آب از چشمه - محصول غلات لبنیات توتون - شغل زراعت و گلهداری

راه مارلو .

طایمه - tâyeme - ده از دهستان کمبازان شهرستان ملایر

۴ ک جنوب شهر ملایر - ۸ ک جنوب راه شوسه ملایر به اراک .

کوهستانی - معتدل مالاریائی - سکنه ۸۹۸ - شیعه - فارسی .

آب از قنات - محصول غلات تریاک - شغل زراعت - صنایع دستی
زنان قالی بافی - راه مالرو .

طایمه - ده از دهستان پامین شهرستان نهاوند .

۱۸ ک شمال باختری شهر نهاوند - ۴ ک شمال راه شوسه نهاوند به
کرماتشاه .

دامنه - سردسیر - سکنه ۵۵۰ - شیعه - لری و فارسی .

آب از رودخانه خرم آباد - محصول غلات توتون تریاک حبوبات انگور
لبنیات - شغل زراعت و گلهداری - راه مالرو تابستان اتومبیل از
همان میرود .

طاجر سامن - tajar-sâmen - ده از دهستان سامن شهرستان ملایر .
۱۸ ک جنوب باختری شهر ملایر - ۵ ک باختر راه شوسه ملایر به
بروجرد .

جلگه - معتدل مالاریائی - سکنه ۸۰۵ - شیعه - فارسی .

آب از قنات - محصول غلات صیفی تریاک لبنیات - شغل زراعت و
گلهداری - راه مالرو .

طجر علوی - tajar-alavi - ده از دهستان ترک شهرستان ملایر
۲۷ ک شمال شهر ملایر - کنار راه اتومبیل رو علوی به گوجک .

جلگه - معتدل مالاریائی - سکنه ۱۱۴۴ - شیعه - ترکی و فارسی .

آب از قنات - محصول غلات انگور صیفی - شغل زراعت - صنایع
دستی زنان قالی بافی - راه اتومبیل رو .

طراق تپه - torâq-tappe - ده از دهستان سرشیو بخش مریوان
شهرستان سنندج .

۵۵ ک شمال خاوری دژ شاهپور - ۱۵ ک خاور گوپله .

کوهستانی - سردسیر - سکنه ۹۵۰ - سنی - کردی .

آب از چشمه ها - محصول غلات لبنیات حبوبات - شغل زراعت گلهداری
راه مالرو و صبا العبور .

پاسگاه مرزبانی دارد .

طراقیه - tarâ-qaye - ده از دهستان خدا بند لو بخش قروه
شهرستان سنندج .

۲ ک شمال خاور گل تپه - ۸ ک خاور علی سرد .

تپه ماهور - سردسیر - سکنه ۸۰۰ - شیعه - ترکی .

آب از چشمه و قنات - محصول غلات انگور صیفی لبنیات حبوبات -
شغل زراعت و گلهداری - راه مالرو - تابستان از طریق گل تپه و سراب
و کبود دره آنک اتومبیل میتوان برد .

قلعه قدیمی دارد - دو کیلومتری باغ معروف بیاغ وزیر جزء این
ده است .

طلسم - telesm - ده از دهستان حومه بخش کرند شهرستان
شاه آباد .

۱ ک جنوب خاوری کرند - ۵ ک جنوب شوسه شاه آباد .
دشت - سردسیر - سکنه ۱۷۰ - شیعه - ترکی و فارسی .

آب از چشمه و رودخانه کرند - غلات حبوبات چغندر قند لبنیات - شغل
زراعت گلهداری - تابستان از طریق علی آباد اتومبیل میتوان برد .

طمچی - tamçi - ده از دهستان در جزین بخش رزن شهرستان
همدان .

۷ ک جنوب خاوری قصبه رزن - ۹ ک جنوب رودخانه قره چای .

کوهستانی - سردسیر - سکنه ۲۰۶ - شیعه - ترکی .

آب از قنات - محصول غلات حبوبات لبنیات - شغل زراعت و گلهداری -
راه مالرو .

طواله - tavâle - ده از دهستان در جزین بخش رزن شهرستان
همدان .

۲۷ ک جنوب قصبه رزن - ۱۱ ک خاور شوسه رزن به همدان .

چاکه - سردسیر - مالاریائی - سکنه ۲۲۷ - شیعه - ترکی .

آب از قنات - محصول غلات حبوبات صیفی لبنیات - شغل زراعت و
گلهداری - راه مالرو .

طوغان - towqân - ده از دهستان اسفند آباد بخش قروه شهرستان
سنندج .

۲ ک شمال خاوری قروه - ۴ ک شمال باختر دلبران .

تپه ماهور - سردسیر - سکنه ۳۰۲ - شیعه - کردی عبدالملکی .

آب از چشمه - محصول غلات لبنیات حبوبات - شغل زراعت و گلهداری
راه مالرو - تابستان از طریق دلبران اتومبیل میتوان برد .

طوغان پلوسرکان - towqân-polu-sarkân - ده کوچک
است از دهستان اسفند آباد بخش قروه شهرستان سنندج - نزدیک

پلوسرکان - سکنه ۳۰ نفر

طولابی - tulâbi - ده از دهستان هرسم بخش مرکزی شهرستان
شاه آباد .

جنوب خاوری شاه آباد - ۴ ک باختر هرسم .

دشت - سردسیر - سکنه ۴۰۰ - سنی - کردی فارسی .

آب از سراب هرسم - غلات حبوبات چغندر قند توتون لبنیات - شغل
زراعت گلهداری - راه مالرو - تابستان از طریق چشمه سنگی و پلنگه

گرد اتومبیل میتوان برد .

طویلان - taviân - ده از دهستان کلیائی بخش اسد آباد
شهرستان همدان .

۲۷ ک باختر قصبه اسد آباد - ۶ ک میوله .

کوهستانی - سردسیر - سکنه ۹۶۰ - شیعه - کردی .

آب از قنات - محصول غلات لبنیات توتون صیفی قلمستان - شغل
زراعت و گلهداری - صنایع دستی زنان کلیم و قالی بافی - راه مالرو .

دردو محل بقا صله ۴ کیلومتر واقع طویلان یا لایو پامین نامیده میشود
سکنه بالا ۵۰۰ نفر است .

تپه ماهور - سردسیر - سکته ۷۰ - شیعه - کردی فارسی .
 آب از چشمه - محصول غلات انگور لبنیات - شغل زراعت و کله داری
 قالیچه گلیم جاجیم بافی - راه مالرو .

طهنه - tahna - ده از دهستان ماهیدشت بالا بخش مرکزی شهرستان
 کرمانشاهان .

۲۲ ک جنوب کرمانشاه - ۶ ک سروناو .
 دشت - سردسیر - سکته ۶۵ - شیعه - کردی لکی .
 آب از رودخانه مرک - محصول غلات حبوبات تریاک صیفی چندر
 قند لبنیات - شغل زراعت و کله داری مکاری - درسه محل بفاصله ۹ کیلو
 مترواقع به علیا - وسطی - سفلی مشهور سکته بترتیب ۲۸-۲۴-۲۳
 ۱۲۳ نفر است طهنه سفلی دارای خرابه ایست که فعلا بارانداز مکاری
 های عثمانی در می باشد .

طیانه - teyâne - ده از دهستان بیلووار بخش کامیاران شهرستان
 سنندج .

۱۲ ک باختر کامیاران - ۱ ک شمال سراب کام .
 دامنه - سردسیر - سکته ۱۰۰ - سنی - کردی .
 آب از چشمه - محصول غلات لبنیات - شغل زراعت و کله داری -
 راه مالرو .

طیطاق - teytâq - ده از دهستان سارال بخش دیواندره شهرستان
 سنندج .

۲۵ ک جنوب باختری دیواندره - ۶ ک کانی کبود .
 کوهستانی - سردسیر - سکته ۹۵ - سنی - کردی .
 آب از چشمه - محصول غلات توتون - شغل زراعت کله داری - راه مالرو .

طویله گاه - tavile-gâh - ده از دهستان هرسم بخش مرکزی
 شهرستان شاه آباد .

۳۲ ک خاور هرسم - ۵ ک تالاندشت .
 دشت دامنه - سردسیر - سکته ۲۵۰ - شیعه - کردی فارسی .
 آب از چاه - محصول غلات دیمی لبنیات - شغل زراعت و کله داری -
 راه مالرو - از انجیرک تابستان ممکن است اتومبیل برد - چادر نشین
 هستند ساختمان ندارند - زمستان بحدود بخش ارکواز شهرستان ایلام
 میروند - از طایفه چوبین هستند .

طویله گاه - ده از دهستان کنگاور بخش کنگاور شهرستان کرمانشاهان
 ۵ ک باختر کنگاور - ۳ ک شمال شوشه کنگاور کرمانشاه .
 دره - سردسیر - سکته ۷۲ - شیعه - فارسی کردی .
 آب از چشمه زهر کبوتر لانه - محصول غلات دیمی و آبی قلمستان -
 شغل زراعت - راه مالرو .

طهه اسبقلی - tahmâseb-qoli - ده از دهستان بیلاق بخش
 قروه شهرستان سنندج .

۳۰ ک باختر قروه - کنار شوشه قروه - سنندج .
 جلگه - سردسیر - سکته ۲۵۵ - سنی - کردی .
 آب از چشمه - محصول غلات لبنیات توتون - شغل زراعت کله داری -
 دبستان و یک قهوه خانه کنار شوشه دارد .

طهمورث - tahmures - ده از دهستان خسرو آباد شهرستان
 بیجار .

۲۴ ک جنوب بیجار - نزدیک کوه سنگ پا .

ظ

شغل زراعت کله داری تهیه ذغال هیزم - راه مالرو .
ظفر آباد - zafar-âbâd - ده از دهستان بیلاق بخش قروه
 شهرستان سنندج .

۵ ک شمال باختر قروه - خاور کوه امامزاده شیدا .
 کوهستانی - سردسیر - سکته ۲۴۵ - سنی - کردی .

ظواهروند - zâhervand - ده از دهستان هلیلان بخش مرکزی
 شهرستان شاه آباد .

۲۲ ک جنوب خاوری هرسم - ۳ ک سگلو ند .
 کوهستانی - سردسیر - سکته ۵۰۰ - شیعه - کردی لکی فارسی .
 آب از تنگشاه - بداغ و چشمه - محصول غلات حبوبات لبنیات تریاک

زراعت- در دو محل واقع شده است .
ظلم آباد - به بکناش آباد مراجعه شود .
ظلمت-zolmat - ده از دهستان چرداول بخش شیروان چرداول-
 شهرستان ایلام .
 ۲۴ ک جنوب خاور چرداول - کنار راه مالرو چرداول شیروان .
 کوهستانی - گرمسیر - سکنه ۱۰۰ - شیعه - کردی .
 آب از رودخانه چرداول - محصول غلات لبنیات تریاک - شغل زراعت
 و گلهداری .
ظلم سور-zalm-sur - ده از دهستان باباجانی بخش ثلاث
 شهرستان کرمانشاهان .
 ۱۴ ک جنوب خاوری ده شیخ - ۳ ک کیسه .
 کوهستانی - گرمسیر - سکنه ۵۰ نفر .
ظهیری-zoheyri - ده از دهستان شیروان بخش شیروان چرداول
 شهرستان ایلام .
 ۳۸ ک جنوب چرداول - ۲ ک باختر راه مالرو شیروان .
 تپه ماهور - گرمسیر - سکنه ۳۸۰ - شیعه - کردی لکی .
 آب از رود صیمره - محصول غلات حبوبات ذرت لبنیات - شغل زراعت
 و گلهداری .

آب از چشمه - محصول غلات لبنیات قلمستان - شغل زراعت گلهداری
 راه مالرو .
ظفر آباد - ده از دهستان پائین شهرستان نهاوند .
 ۱۶ ک باختر نهاوند - ۲ ک مهان مهین .
 دامنه - سردسیر - سکنه ۱۵۰ - شیعه - لری فارسی .
 آب از رودخانه - محصول غلات تریاک توتون پنبه چغندر لبنیات - شغل
 زراعت و گلهداری - راه مالرو .
ظفر آباد - ده از دهستان اوباتو بخش دیواندره شهرستان سنندج .
 ۱۶ ک شمال باختر دیواندره - کنار شوسه دیواندره بسقز .
 کوهستانی - سردسیر - سکنه ۱۱۰ - سنی - کردی .
 آب از چشمه - محصول غلات حبوبات لبنیات پشم - شغل زراعت و
 گلهداری - صنایع دستی جاجیم بافی - قهوه خانه کنار شوسه دارد .
ظلم آباد-zolm-âbâd - ده از دهستان چچمان بخش صحنه
 شهرستان کرمانشاهان .
 ۲۶ ک باختر صحنه - ۱۷۰ ک باختر شوسه کرمانشاه بهمدان .
 دشت - سردمتمدل - سکنه ۱۵۷ - شیعه - کردی فارسی .
 آب از رودخانه دینور - محصول غلات برنج تریاک توتون حبوبات - شغل

ع

ع - ا

ع - ا

کوهستانی - سردسیر - سکنه ۸۰ - سنی - کردی .
 آب از چشمه - محصول غلات لبنیات توتون - شغل زراعت و گلهداری -
 راه مالرو .
عالی بر - ali-bar - ده از دهستان ماهیدشت پائین بخش -
 مرکزی شهرستان کرمانشاهان .
 ۱۱ ک جنوب ماهیدشت - ۴ ک جنوب خزل .
 دامنه - سردسیر - سکنه ۱۷۵ - شیعه - کردی فارسی .
 آب از چشمه ها - محصول غلات حبوبات دیم لبنیات - شغل زراعت -
 گلهداری - راه مالرو - تابستان از خزل اتومبیل میتوان برد .
عالی بلاغ - âli-bolâq - ده از دهستان فعله کری بخش سنقر -
 کلیایمی شهرستان کرمانشاهان .

عاشقان - âceqân - ده از بخش گورده شهرستان شاه آباد
 ۱۲ ک خاور گهواره - ۲ ک قله امیرخان .
 کوهستانی - سردسیر - سکنه ۱۶۰ - مسلمان - کردی فارسی .
 آب از چشمه - محصول غلات دیم حبوبات توتون صیفی لبنیات - شغل زراعت
 گلهداری - راه مالرو .
 در دو محل بفاصله دو کیلومتر واقع باشقان سید کاکو عاشقان علی
 مشهور است - ساکنین از تیره گهواره ای هستند .
عاقل آباد - âqel-âbâd - ده از دهستان سرشیو بخش مرکزی
 شهرستان سنقر .
 ۲۸ ک جنوب باختری سنقر - ۲ ک باختر دره آبی .

۱۴ ک شمال خاوری سنقر - کنار راه عمومی سنقر به خسرو آباد -
 کوهستانی - سردسیر - سکنه ۱۴ - شیعه - کردی فارسی .
 آب از چشمه - محصول غلات حبوبات دیمی تریاک توتون .
 شغل زراعت - قالیچه جاجیم پلاس بافی - راه مالرو .
عامله - âmele - ده از دهستان چهچمال بخش صحنه شهرستان
 کرمانشاهان .
 ۱۲ ک جنوب صحنه - ۱۲ ک جنوب شوسه کرمانشاه بهمدان .
 دشت - سردمدنل - سکنه ۱۰۰ - شیعه - کردی فارسی .
 آب از رودخانه گاماسیاب - محصول غلات تریاک حبوبات توتون
 شغل زراعت - راه مالرو .
عایشه دول - âyece-dul - ده از دهستان جوانرود بخش پاوه
 شهرستان سنندج .
 ۱۴ ک جنوب خاوری پاوه - ۱/۵ ک جنوب باختر راه اتومبیل رو کرمانشاه
 به پاوه .
 کوهستانی - سردسیر - سکنه ۵۳ - سنی - کردی .
 آب از چشمه - محصول غلات توتون لبنیات - شغل زراعت گله داری
 راه فرعی بقسمه جوانرود از این آبادی میکندرد .
عباس آباد - abbâs-âbâd - ده از بخش دره شهرستان ایلام .
 ۲۴ ک شمال باختری دره شهر - ۲ ک جنوب راه مالرو بدره بایلام
 جلگه - گره - سکنه ۴۸۵ - شیعه - لکی ،
 آب از رودخانه صیمره - محصول غلات تریاک لبنیات .
 شغل زراعت گله داری .
عباس آباد - ده از دهستان نجف آباد شهرستان بیجار .
 ۶ ک باختر نجف آباد - کنار شوسه بیجار به سنندج .
 کوهستانی - سردسیر - سکنه ۳۲۲ - سنی - کردی فارسی .
 آب از چشمه - محصول غلات لبنیات - شغل زراعت گله داری ؛
 صنایع دستی زنان قالیچه گلیم جاجیم بافی - راه مالرو ،
 باین ده حصار سفید هم میگویند .
عباس آباد - ده از دهستان کنکار بخش کنکار شهرستان
 کرمانشاهان .
 ۵ ک جنوب کنکار .
 دشت - سردمدنل - سکنه ۲۵۵ - شیعه - فارسی کردی .
 آب از فاضل آب رودخانه فش و کبوترلانه چشمه - محصول غلات دیمی
 و آبی چغندر و تند تریاک پنبه - شغل زراعت - اتومبیل میتوان برد .
عباس آباد - ده از دهستان چهچمال بخش صحنه شهرستان
 کرمانشاهان
 ۱۰ ک باختر صحنه - ۶ ک شمال شوسه کرمانشاه بهمدان .
 دامنه - سردمدنل - سکنه ۲۲۵ - شیعه - کردی فارسی .
 آب از قنات - محصول غلات توتون چغندر و قند حبوبات تریاک .
 شغل زراعت - از صحنه و هاشم آباد اتومبیل میتوان برد .

عباس آباد - ده از دهستان کلیائی بخش سنقر کلیائی شهرستان
 کرمانشاهان ؛
 ۱۱ ک جنوب باختر سنقر - ۴ ک باختر شوسه سنقر کرمانشاه .
 دامنه - سردسیر - سکنه ۱۵۰ - شیعه - کردی فارسی .
 آب از چشمه و قنات - محصول غلات حبوبات تریاک توتون
 شغل زراعت - قالیچه جاجیم پلاس بافی - راه مالرو .
عباس آباد - ده از دهستان پهلوی دژ بخش بانه شهرستان سنقر .
 ۱۶ ک جنوب خاوری بانه - ۶ ک مرز ایران و عراق .
 کوهستانی - سردسیر - سکنه ۱۴۰ - سنی - کردی .
 آب از چشمه و رودخانه پهلوی دژ - محصول غلات توتون مازوح قلقاف
 شغل زراعت - راه مالرو .
 تابستان از بانه اتومبیل میتوان برد .
 نام قدیم آن کیله بوده چون در جنگهای سال ۱۳۲۳ بین افغان
 نظامی و باغیان سرباز وظیفه عباس نام در این آبادی کشته میشود
 لذا باین مناسبت عباس آباد نامیده شده است .
عباس آباد - ده از دهستان گاورد بخش کامیاران شهرستان
 سنندج .
 ۳۵ ک شمال کامیاران - ۱ ک خاور شوسه کرمانشاه سنندج .
 کوهستانی - سردسیر - سکنه ۱۰۰ - سنی - کردی .
 آب از رودخانه و چشمه - محصول غلات لبنیات - شغل زراعت گله داری
 راه مالرو .
عباس آباد - ده کوچکی است از دهستان لک بخش قروه شهرستان
 سنندج .
 ۳۶ ک شمال باختری قروه نزدیک پل فرهاد آباد - سکنه ۶۰ نفر
عباس آباد - نام محلی است از بخش سنجایی شهرستان کرمانشاهان
 ۳ ک باختر کوزران تابستان در حدود ۴ خانوار از وظایف کل کئی
 سنجایی در آنجا زراعت و اقامت دارند - زمستان گرمسیر اطراف قصر
 شیرین میروند .
عباس آباد - ده کوچکی است از دهستان اورامان بخش رزاب
 شهرستان سنندج .
 ۱۰ ک جنوب باختر رزاب - ۲ ک نوین
 کوهستانی - معتدل - سکنه ۳۲ نفر .
عباس آباد آور زمان - abbâs-âbâd-âvar-zamân
 ده از دهستان آور زمان شهرستان ملایر .
 ۳۶ ک جنوب باختری شهر ملایر - ۳ ک باختر راه اتومبیل رو آور زمان
 به کرتیل آباد .
 کوهستانی - معتدل مالاریائی - سکنه ۱۴۶ - شیعه - کردی فارسی ؛
 آب از چشمه - محصول غلات انگور - شغل زراعت - صنایع دستی زنان قالی
 بافی - راه مالرو .
عباس آباد کسب - abbâs-âbâd-kesb - ده از دهستان
 آور زمان شهرستان ملایر .

۲۱ ك شمال شهر ملایر - هك خاور راه شوسه ملایر بهمدان .
 جلگه - معتدل مالاریائی - سکنه ۲۷۴ - شیعه - فارسی .
 آب از قنات - محصول غلات - شغل زراعت - صنایع دستی زنان قالی بافی - راه اتومبیل رو .

عباس جوب - *abbâs-jub* - ده از دهستان بیلاق بخش قروه شهرستان سنندج .
 ۵۵ هك خاور سنندج - ۸ ك خاور دهکلان - هك شمال شوسه قروه .
 جلگه - سردسیر - سکنه ۱۷۵ - سنی - کردی .
 آب از چشمه ورودخانه طهماسب قلی - محصول غلات لبنیات .
 شغل زراعت و گله داری - راه مالرو - تابستان اتومبیل ممکن است برد .
 صنایع دستی زنان قالیچه جاجیم کلیم بافی .

عباس رقه - *abbâs-raqe* - ده کوچکی است از دهستان کل تپه فیض اله بیگی شهرستان سقز .
 ۵۸ هك شمال خاور سقز - ۳ ك جنوب رودخانه سقز - سکنه ۵۰ نفر .
عباسوند - *abbâsvand* - نام بلوکی است از بخش سنجایی شهرستان کرمانشاهان .
 این بلوک شامل ۱۲ آبادی کوچک است که در ارتفاعات جنوب غربی سنجایی واقع شده و قراء آن در جای خود شرح داده شده است .

عبدل آباد - *abdol-âbâd* - ده از دهستان مهران بخش کبود راهنک شهرستان همدان .
 ۳۳ ك شمال باختر قصبه کبود راهنک - کنار راه قافله رو قدیم زنجان همدان .
 دشت - سردسیر - سکنه ۱۴۰ - شیعه - ترکی .
 آب از قنات - محصول غلات دیم لبنیات - شغل زراعت گله داری - صنایع دستی زنان قالی بافی . فصل خشکی از طریق کبود راهنک و داس قله اتومبیل میتوان برد .

عبدل آبان - ده از دهستان لك بخش قروه شهرستان سنندج .
 ۴ ك شمال باختر قروه - کنار رودخانه بایتمر تپه ماهور - سردسیر - سکنه ۵۰ - سنی - کردی .
 آب از رودخانه و چشمه - محصول غلات لبنیات - شغل زراعت و گله داری صنایع دستی زنان قالیچه جاجیم کلیم بافی - راه مالرو .

عبدالتاج دین - *abdottâjaddin* - ده از دهستان کنگاور بخش کنگاور شهرستان کرمانشاهان .
 ۱۳ ك شمال باختری کنگاور - خاور کوه ششیره .
 کوهستانی - سردسیر - سکنه ۴۰۰ - شیعه - کردی فارسی .
 آب از چشمه - محصول غلات لبنیات دیم - شغل زراعت و گله داری زمستان عده ای گله دار حدود باوند پور میروند - راه مالرو .

عبدال محمد - *abdâl-mohammad* - ده از دهستان دینور بخش صحنه شهرستان کرمانشاهان .
 ۲۹ ك شمال باختری صحنه - ۱۵ ك باختر شوسه کرمانشاه بسنقر

کوهستانی - سردسیر - سکنه ۳۱۵ - شیعه - کردی فارسی .
 چشمه - غلات دیمی توتون تریاک - شغل زراعت - راه مالرو .

عبدالملکی - *abdol-maleki* - ده از دهستان خزل شهرستان نهاوند .
 ۲۹ ك شمال باختر شهر نهاوند - کنار رودخانه تویسرکان .
 جلگه - سردسیر مالاریائی - سکنه ۴۷۹ - شیعه - لری فارسی .
 آب از رودخانه - محصول غلات دیمی حبوبات تریاک توتون - شغل زراعت .
 گله داری - راه مالرو - در فصل خشکی ارا بهرو

عبدالملکی - ده از دهستان میان دربند بخش مرکزی شهرستان کرمانشاهان .
 ۶۸ ك شمال باختری کرمانشاه - ۳ ك باختر شوسه سنندج .
 دامنه - سردسیر - سکنه ۲۵ نفر .

عبدالمومن - *abdol-mo'men* - ده از دهستان مهربان بخش کبود راهنک شهرستان همدان .
 ۴۲ ك شمال باختری قصبه کبود راهنک - ۹ ك باختر راه فرعی قافله رو همدان - زنجان .
 دره ماهور - سردسیر - سکنه ۵۳۰ - شیعه ترکی .
 آب از چشمه - محصول غلات لبنیات دیم انگور مختصر میوه - شغل زراعت .
 گله داری - صنایع دستی زنان جاجیم بافی - راه مالرو . تابستان از طریق شیرین سوه قادر آباد اتومبیل میتوان برد .

عثمان - *osmân* - ده از دهستان قلمه شاهین بخش بل زهاب شهرستان قصر شیرین .
 ۱۲ ك جنوب خاوری سر بل زهاب - کنار راه فرعی به قلعه شاهین دشت - گرمسیر - سکنه ۷۰ - شیعه - کردی فارسی .
 آب از سراب قلعه شاهین - محصول غلات لبنیات - شغل زراعت و گله داری .

عثمانوند - *osmânvand* - نام یکی از دهستانهای بخش حومه شهرستان کرمانشاه و حوزه ۷ آمارکنگاور - این دهستان در منطقه کوهستانی جنوب خاوری کرمانشاه بین دهستانهای ماهی دشت - زردلان و جلالوند واقع شده است . هوای دهستان سردسیر سالم آب قراء آن از چشمه ها و رودخانه آهوران تأمین میشود - محصول عمده دهستان غلات لبنیات تریاک ذغال و هیزم است - شغل سکنه زراعت گله داری و حمل ذغال و هیزم بشهر راههای دهستان مالرو فقط در تابستان از طریق گردنه قادره رز که بین این دهستان و ماهی دشت واقع است اتومبیل تا آبادی سر جوب مرکز این دهستان میتوان برد .
 از ۱۵ آبادی تشکیل شده جمعیت آن در حدود ۵ هزار نفر و قراء مهم - آن بشرح زیر است .
 بوژان - خشکروند - مستعلی - مسکره - سر جوب .
 زبان مادری ساکنین لکی کردی عده ای از مردان بفارسی آشنا مذهب اسلام شیعه اثنی هشری است فقط در آبادی سر جوب ۱۰ خانوار آسوری ساکن هستند .

عرب آباد - arab-âbâd - ده از دهستان فعله کبری بخش سنقر کلیائی شهرستان کرمانشاهان .

۲۲ ک شمال خاورسنقر - ۳ ک جنوب چوگان .

دامنه - سردسیر - سکنه ۱۴۵۰ - شیعه - کردی فارسی .

آب از قنات - محصول غلات حبوبات توتون - شغل زراعت

صنایع دستی زنان قالیچه و جاجیم بافی - راه مارو .

عرب اوغلو - arab-oqlu - ده از دهستان کل تپه فیض ایه بیگی بخش مرکزی شهرستان سنقر .

۲۴ و ۲۵ ک شمال خاوری سنقر - ۸ و ۴ ک شمال آق تپه .

کوهستانی - سردسیر - سکنه ۱۶۵۰ - سنی - کردی .

آب از رودخانه و چشمه - محصول غلات لبنیات توتون تنباکو قلمستان

شغل زراعت و گلهداری - راه مارو - دبستان دارد .

در دو محل بناصله ۴ ک واقع عرب اوغلی بامین و بالا نامیده شده

سکنه بالا ۴۰ نفر است .

عرب شاه - arab - câh - ده از دهستان سیاه منصور شهرستان بیجار .

۴۷ ک باختر حسن آباد سوگند - ۶ ک علی سرخ .

کوهستانی - سردسیر - سکنه ۸۵۰ - شیعه - ترکی .

آب از چشمه - محصول غلات لبنیات - شغل زراعت کله داری - صنایع

دستی زنان قالی بافی - راه مارو .

عرب شه - arabce - ده از دهستان لک بخش قروه شهرستان سنندج .

۱ ک شمال قروه - کنار راه اتومبیل رو احمد آباد باشی به فیروز آباد

جلگه - سردسیر - سکنه ۶۰۰ - سنی - کردی .

آب از چشمه لب شور - محصول غلات لبنیات - شغل زراعت کله داری

صنایع دستی زنان قالیچه جاجیم کلیم بافی - راه مارو .

عرب لنگ - arab-lng - بنام فعلی آن بلنک دژ مراجعه شود .

عرب او - arablu - ده از دهستان چهار بلوک بخش سیمینه رود شهرستان همدان .

۲۴ ک خاور همدان - ۸ ک شمال شوشه همدان بملایر .

کوهستانی - سردسیر - سکنه ۴۲۴ - شیعه - ترکی فارسی .

آب از قنات - محصول غلات انگور لبنیات میوجات - شغل زراعت و

گلهداری - صنایع دستی قالی بافی - راه مارو .

عزیز آباد - aziz-âbâd - ده از بخش ارکواز شهرستان ایلام .

۲۹ ک جنوب خاور قلعه دره - کنار راه مارو امامزاده نصرالدین .

کوهستانی - معتدل - سکنه ۱۹۰ - شیعه - کردی لری .

آب از چشمه - محصول غلات لبنیات - شغل زراعت کله داری - چای

نشین هستند - زمستان بکر میروند .

عزیز آباد - ده از دهستان خدا بنده لوبخش صحنه شهرستان کرمانشاهان .

۷ ک شمال باختر صحنه - شمال کوه گل بسر .

کوهستانی - سردسیر - سکنه ۱۷۰۰ - شیعه - کردی فارسی .

آب از چشمه - محصول غلات میوجات تریاک حبوبات - شغل زراعت

راه مارو .

عزیز آباد - ده از دهستان دینور بخش صحنه شهرستان کرمانشاه .

۲۰ ک شمال باختر صحنه - ۲ ک خاور شوشه کرمانشاه سنقر .

دامنه - سردسیر - سکنه ۱۷۰۰ - شیعه - کردی فارسی .

آب از رودخانه کنگر شاه - محصول غلات حبوبات چندر قند توتون

تریاک - شغل زراعت .

عزیز آباد - ده از دهستان چهاردولی بخش اسد آباد شهرستان

همدان .

۳۲ ک شمال باختر اسد آباد - ۱ ک جنوب راه فرعی سوتیه بخسرو آباد .

کوهستانی - سردسیر - سکنه ۱۳۱۰ - شیعه - کردی .

آب از قنات - محصول غلات لبنیات - شغل زراعت و گلهداری - صنایع

دستی قالی بافی - راه مارو .

عزیز آباد - ده از دهستان خورخوره بخش دیواندره شهرستان

سنندج .

۳۷ ک باختر دیواندره - ۳ ک آب باره .

کوهستانی - سردسیر - سکنه ۱۱۵۰ - سنی - کردی .

آب از چشمه - محصول غلات حبوبات - شغل زراعت کله داری - صنایع

دستی جاجیم بافی - راه مارو .

عزیز آباد - ده از دهستان قرا توره بخش دیواندره شهرستان

سنندج .

۱۵ ک شمال خاور دیواندره - ۷ ک خاور شوشه دیواندره بسنقر .

کوهستانی - سردسیر - سکنه ۹۰۰ - سنی - کردی .

آب از چشمه - محصول غلات - شغل زراعت و گلهداری - راه مارو .

عزیز آباد - ده کوچک است از دهستان جوانرود بخش باوه شهرستان

سنندج .

۲۵ ک جنوب خاور باوه - ۵ ک باختر قلعه جوانرود .

کوهستانی - سردسیر - سکنه ۴۴ نفر .

عزیز خان - aziz-xân - ده از بخش گوران شهرستان شاه آباد .

۲۱ ک شمال گهواره - کنار رودخانه زمکان .

کوهستانی - سردسیر - سکنه ۱۶۰۰ - مسلمان - کردی فارسی .

آب از رودخانه شاهمار - محصول غلات مختصر حبوبات توتون صیفی

لبنیات - شغل زراعت کله داری - راه مارو - از تیره تفنگچی هستند

نام حقیقی آن بان زلان است ولی بنام کدخدای محل عزیز خان مشهور است .

عسگر آباد - asgar-âbâd - ده از دهستان سلگی شهرستان

نهرانند .

۱۰۰۰ ک باختر نهند - کنار رودخانه سراب گیان .
 -سنگه - سردسیر - سکنه ۳۲۰ - شمه - لری فارسی .
 آب از چشمه - محصول غلات توتون تریاک حبوبات لبنیات - شغل
 زراعت و گله داری - راه مالرو .
تسگر خانی - asgar-xâni - ده از دهستان قلعه شاهین بخش
 -سربل ذهاب شهرستان قصر شیرین .
 ۲۰۰ ک جنوب - خاوری سر بل ذهاب - ۱ ک جنوب شوسه قصر شیرین
 کرمانشاه .
 دشت - گرمسیر - سکنه ۵۰۰ - شیمه - کردی فارسی .
 آب از سراب قلعه شاهین - محصول غلات برنج توتون تریاک لبنیات
 بته - شغل زراعت گله داری .
عشاق - occâq - ده از دهستان ترک شهرستان ملایر .
 ۳۶۰ ک شمال باختر ملایر - ۵۰ ک باختر شوسه ملایر بهمدان .
 کوهستانی - معتدل مالاریائی - سکنه ۱۲۷۲۴ - شیمه - ترکی فارسی
 آب از چشمه - محصول غلات انگور صیفی - شغل زراعت - صنایع دستی
 قالی بافی - راه مالرو .
عشوند - ocvand - ده از دهستان بالا شهرستان نهند .
 ۹۰ ک خاور نهند - ۳ ک شمال برجک .
 کوهستانی - سردسیر - سکنه ۶۵۰ - شیمه - لری و فارسی
 آب از قنات و چشمه - محصول غلات انگور صیفی لبنیات - شغل زراعت
 گله داری - صنایع دستی قالی بافی - راه مالرو .
عصر آباد - asr-âbâd - ده از دهستان سرشیو بخش مریوان
 شهرستان سنندج .
 ۱۲ ک شمال خاور دژ شاهپور - ۳ ک شمال شوسه مریوان - سنندج .
 کوهستانی - سردسیر - سکنه ۳۵۰ - سنی - کردی .
 آب از چشمه - محصول غلات حبوبات لبنیات توتون - شغل زراعت و
 گله داری - راه مالرو .
 در دو محل نزدیک بهم واقع عصر آباد جدید و کهنه و تازه معروف سکنه
 جدید ۲۴ نفر است - قهوه خانه کنار شوسه دارد .
عظیم آباد - azim-âbâd - ده از دهستان بیلوار بخش کامیاران
 شهرستان سنندج .
 ۸۰ ک شمال خاور کامیاران - ۲ ک خاور شوسه کرمانشاه سنندج .
 دامنه - سردسیر - سکنه ۱۹۶۶ - سنی - کردی .
 آب از چشمه - محصول غلات لبنیات توتون - شغل زراعت گله داری -
 راه مالرو .
عظیم آباد - ده از دهستان فارسینج بخش اسد آباد شهرستان همدان .
 ۲۸ ک جنوب باختری قصبه اسد آباد - ۱۲ ک خاور فارسینج .
 کوهستانی - سردسیر - سکنه ۱۲۴ - شیمه - کردی .
 آب از قنات - محصول غلات لبنیات عسل توتون - شغل زراعت گله داری -
 صنایع دستی زنان جاجیم قالی بافی - راه مالرو .

علمدار - alam-dâr - ده از دهستان سامن شهرستان ملایر .
 ۱۵۰ ک جنوب شهر ملایر - ۱۲ ک خاور رامشوسه ملایر به بروجرد .
 کوهستانی - معتدل مالاریائی - سکنه ۱۲۰۰ - شیمه - فارسی .
 آب از چشمه - محصول غلات صیفی لبنیات - شغل زراعت و گله داری -
 راه مالرو .
 در دو محل بفاصله ۳ کیلومتر واقع علمدار پائین و بالا نامیده شده
 سکنه بالا ۶۶۵ نفر است .
علمدار - ده از دهستان پائین شهرستان نهند .
 ۱۲ ک شمال باختری شهر نهند - ۲ ک جنوب راه شوسه نهند به
 کرمانشاه .
 دشت - سردسیر - سکنه ۱۸۵۰ - شیمه - لری فارسی .
 آب از رودخانه گاوماسیاب - محصول غلات تریاک توتون حبوبات انگور
 لبنیات - شغل زراعت گله داری - راه مالرو .
تلوی - alavi - ده از دهستان ترک شهرستان ملایر .
 ۳۳ ک شمال خاوری شهر ملایر - ۲۱ ک خاور راه شوسه ملایر بهمدان .
 جلگه - معتدل مالاریائی - سکنه ۱۰۸۸ - شیمه - ترکی - فارسی .
 آب از قنات - محصول غلات انگور صیفی - شغل زراعت - صنایع دستی
 زنان قالی بافی - راه مالرو .
علی آباد - ali-âbâd - ده از دهستان حومه بخش مرکزی شهرستان
 شاه آباد .
 ۸۰ ک باختر شاه آباد - کنار شوسه شاه آباد به قصر شیرین .
 کوهستانی - سردسیر - سکنه ۳۸۰ - شیمه - کردی فارسی .
 آب از چاه - محصول غلات دیم لبنیات - شغل زراعت گله داری تهیه ذغال
 چند خانوار زمستان گرمسیر میروند .
 پمپ شماره ۳ فشار هوا به لوله نفت نزدیک این آبادی است .
علی آباد - ده از دهستان کلاترزان بخش حومه شهرستان سنندج .
 ۴ ک شمال باختر سنندج - ۳ ک شمال شوسه سنندج مریوان .
 کوهستانی - سردسیر - سکنه ۳۵۰ - سنی - کردی .
 آب از رودخانه گندبوو چشمه - محصول غلات توتون مختصر صیفی حبوبات
 قلمستان میوجات لبنیات - شغل زراعت و گله داری و ذغال فروشی -
 راه مالرو .
علی آباد - ده از دهستان بیلاق بخش قروه شهرستان سنندج .
 ۳۳ ک باختر قروه - ۴ ک جنوب شوسه قروه سنندج .
 جلگه - سردسیر - سکنه ۳۵۰ - سنی - کردی .
 آب از چشمه - محصول غلات لبنیات قلمستان - شغل زراعت گله داری -
 صنایع دستی زنان قالیچه جاجیم گلیم بافی - راه مالرو .
علی آباد - ده از دهستان چهاردولی بخش اسد آباد شهرستان همدان .
 ۱۲ ک شمال باختری قصبه اسد آباد - ۶ ک شمال باختر بوجین .
 کوهستانی - سردسیر - سکنه ۳۱۰ - شیمه - کردی فارسی .

آب از چشمه رودخانه محلی - محصول غلات لبنیات صیفی - شغل زراعت
 کله‌داری - صنایع دستی زنان قالی بافی - راه مالرو .
علی آباد - ده از دهستان لك بخش قروه شهرستان سنندج .
 ۲۸ك شمال باختر قروه بین یاقوز آغاج والی وردی .
 جلگه - سردسیر - سکنه ۲۷ - سنی - کردی .
 آب از چشمه رودخانه یاقوز آغاج - محصول غلات حبوبات لبنیات -
 شغل زراعت کله‌داری - راه مالرو - تابستان از طریق چمقلو اتومبیل
 میتوان برد .
علی آباد - ده از دهستان کنگاور بخش کنگاور شهرستان
 کرمانشاهان .
 ۵ك جنوب خاوری کنگاور - بین راه نهاوند همدان .
 دشت - سردمدل - سکنه ۲۷ - شیعه - کردی فارسی .
 آب از رودخانه خرمرود - محصول غلات دیم انگور تریاک - شغل زراعت -
 از طریق کارخانه اتومبیل میتوان برد .
علی آباد - ده از دهستان جلگه افشار بخش اسدآباد شهرستان
 همدان .
 ۶ك جنوب باختر قصبه اسدآباد - ۶ك باختر شوسه اسدآباد به
 کنگاور .
 جلگه - سردسیر - مالاریائی - سکنه ۲۴ - شیعه - ترکی فارسی .
 آب از قنات - محصول غلات لبنیات حبوبات تریاک - شغل زراعت کله‌داری -
 صنایع دستی زنان قالی بافی - راه در فصل خشکی اتومبیل رو .
علی آباد - ده از دهستان فله کری بخش سنقر کلیائی شهرستان
 کرمانشاهان .
 ۱۶ك شمال خاور سنقر - بین آب باریک بالا و وسط .
 دامنه - سردسیر - سکنه ۲۲ - شیعه - کردی فارسی .
 آب از چشمه رودخانه گاورد - محصول غلات حبوبات تریاک توتون
 قلیستان - شغل زراعت - تالیچه جاجیم بلاس بافی .
علی آباد - ده از دهستان خزل بخش شیروان چرداول شهرستان ایلام
 ۴ك جنوب باختر چرداول - کنار راه اتومبیل رو و نکوان به ایلام .
 کوهستانی - سردسیر - سکنه ۲۰ - شیعه - کردی .
 آب از چشمه - محصول غلات لبنیات تریاک - شغل زراعت کله‌داری .
علی آباد - ده از دهستان کمازان شهرستان ملایر .
 ۳۰ك جنوب شهر ملایر - ۲۳ك جنوب راه شوسه ملایر به اراک -
 کوهستانی - متدل مالاریائی - سکنه ۱۹۷ - شیعه - فارسی .
 آب از قنات - محصول غلات - شغل زراعت - صنایع دستی زنان قالی بافی -
 راه مالرو .
علی آباد - ده از دهستان ماهیدشت بالا بخش مرکزی شهرستان
 کرمانشاهان .
 ۲۷ك جنوب کرمانشاه - ۷ك جنوب باختری سرونو .

دشت - سردسیر - سکنه ۱۹۵ - شیعه - کردی فارسی .
 آب از چشمه و قنات - محصول غلات حبوبات تریاک چغندر قند میوچات
 لبنیات - شغل زراعت کله‌داری - راه مالرو - تابستان از طریق سردار
 و کانی کیود اتومبیل به این آبادی می آید .
 قلمه قدیمی آجری دارد .
علی آباد - ده از دهستان پیرتاج شهرستان بیجار .
 ۳۲ك جنوب خاوری بیجار - ۸ك شمال سلامت آباد .
 کوهستانی - سردسیر - سکنه ۱۹۰ - شیعه - کردی فارسی ترکی .
 آب از چشمه - محصول غلات لبنیات - شغل زراعت و کله‌داری - راه
 مالرو .
علی آباد - ده از دهستان نجف آباد شهرستان بیجار .
 ۱۳ك جنوب خاوری نجف آباد - ۳ك گوندک .
 تپه ماهور - سردسیر - سکنه ۱۹۰ - سنی و شیعه - کردی .
 آب از چشمه - محصول غلات لبنیات - شغل زراعت و کله‌داری - صنایع
 دستی زنان قالیچه گلیم جاجیم بافی - راه مالرو .
علی آباد - ده از دهستان هرسم بخش مرکزی شهرستان شاه آباد
 ۹ك جنوب خاوری هرسم - جنوب خاوری شاه آباد .
 دشت - سردسیر - سکنه ۱۷۰ - شیعه - کردی فارسی .
 آب از چاه - محصول غلات دیم لبنیات - شغل زراعت و کله‌داری - راه
 مالرو - تابستان از هرسم اتومبیل میتوان برد .
علی آباد - ده از دهستان ماهیدشت پامین بخش مرکزی شهرستان
 کرمانشاهان .
 ۴ تا ۶ك شمال رباط ماهیدشت - ۲ك پیرحیاتی سفلی - کنار رودخانه
 دشت - سردسیر - سکنه ۱۵۰ - شیعه - کردی فارسی .
 آب از رودخانه مرك - محصول غلات حبوبات دیم لبنیات - شغل
 زراعت و کله‌داری - راه مالرو - تابستان اتومبیل میتوان برد .
 در دوجمل بغاصله ۱/۵ کیلومتر واقع به علیا و سفلی مشهور سکنه
 سفلی ۹۰ نفر است .
علی آباد - ده از دهستان حومه بخش صحنه شهرستان کرمانشاهان
 ۸ك جنوب خاوری صحنه - ۴ك جنوب شوسه همدان .
 کوهستانی - سردسیر - سکنه ۱۵۰ - شیعه - کردی فارسی .
 آب از چشمه - محصول غلات دیمی و مختصر آبی - شغل زراعت - راه
 مالرو .
علی آباد - ده از دهستان مهربان بخش کیودراهنک شهرستان
 همدان .
 ۹ك شمال باختری قصبه کیودراهنک - ۸ك باختر شوسه همدان به
 بیجار .
 کوهستانی - سردسیر - سکنه ۱۵۰ - شیعه - کردی و ترکی .
 آب از چشمه - محصول غلات دیم لبنیات - شغل زراعت و کله‌داری

صنایع دستی زنان قالی بافی - راه مارو - تابستان اتومبیل میتوان
برد .

تالی آباد - ده از دهستان چمچال بخش صحنه شهرستان کرمانشاهان
۴۱ ک جنوب صحنه - ۹ ک جنوب شوسه کرمانشاه به همدان .

دشت - معتدل - سکنه ۱۰۰ - شیمه - کردی فارسی .

آب از رودخانه گاماسیاب - محصول غلات تریاک حبوبات توتون - شغل
زراعت - راه مارو .

تالی آباد - ده از دهستان دینور بخش صحنه شهرستان کرمانشاهان
- ۴ ک شمال باختری صحنه - ۱۶ ک باختر شوسه کرمانشاه به سنقر .

دشت - سردسیر - سکنه ۱۰۰ - شیمه - کردی فارسی .

آب از رودخانه کندوله - محصول غلات حبوبات میوه جیات قلمستان
تریاک توتون - شغل زراعت - تابستان اتومبیل میتوان برد .

تغلی آباد - ده از دهستان میان دربند بخش مرکزی شهرستان
کرمانشاهان .

۵۱ ک شمال باختر کرمانشاه - ۲ ک باختر شوسه سنندج .

دشت - سردسیر - سکنه ۹۰ - شیمه - کردی فارسی .

آب از رودخانه - محصول غلات حبوبات دیم لبنیات - شغل زراعت .

علی آباد - ده از دهستان کل تپه فیض الله بیگی بخش مرکزی شهرستان
سنقر .

۳۰ ک خاور سنقر - ۹ ک شمال شوسه سنقر - سنندج .

کوهستانی - سردسیر - سکنه ۹۰ - سنی - کردی .

آب از چشمه - محصول غلات لبنیات توتون - شغل زراعت و گلهداری
راه مارو .

علی آباد - ده از دهستان تیلکوه بخش دیواندره شهرستان
سنندج .

۶۴ ک شمال باختری دیواندره - ۸ ک جنوب شوسه راه دیواندره به سنقر .

کوهستانی - سردسیر - سکنه ۸۵ - سنی - کردی .

آب از چشمه - محصول غلات توتون هسل روغن پشم زرد آلو انگور
شغل زراعت گلهداری - راه مارو .

علی آباد - ده از دهستان سیاه منصور شهرستان بیجار .

۳۸ ک جنوب باختری حسن آباد سوگند - ۱ ک راه عمومی بیجار - تکاب
کوهستانی - سردسیر - سکنه ۷۵ - شیمه و سنی - کردی ترکی .

آب از چشمه - محصول غلات لبنیات - شغل زراعت گلهداری .

خط تلفن تکاب از کنار آن میکندازد - صنایع دستی زنان قالیچه و
جاجیم بافی - راه مارو .

علی آباد - ده از دهستان ولد بیگی بخش ثلاث شهرستان
کرمانشاهان .

۲۹ ک خاور نهر آب - ۱۰ ک روانسر
دامنه - سردسیر - سکنه ۷۵ - سنی - کردی .

آب از چشمه - محصول غلات لبنیات توتون حبوبات - شغل زراعت
گلهداری - راه مارو .

تابستان از طریق سنجایی اتومبیل میتوان برد - ساکنین از طایفه
ولد بیگی هستند .

در حدود ۵ خانوار از گلهداران ولد بیگی تابستان اطراف این ده
ساکن زمستان گرمسیر سر قلمه میروند .

علی آباد - ده از دهستان بیلوار بخش مرکزی شهرستان
کرمانشاهان .

۱/۵ ک جنوب مرزبانی - کنار رودخانه مرزبانی .

دشت - دامنه - سردسیر - سکنه ۷۰ - شیمه - کردی فارسی .

آب از چشمه - غلات حبوبات توتون تریاک صیفی - شغل
زراعت - کلیم و جاجیم بافی - راه مارو - تابستان میتوان
اتومبیل برد - این ده به علیه معروف است .

علی آباد - ده از دهستان بیلوار بخش کامیاران شهرستان
سنندج .

۳ ک جنوب کامیاران - ۲ ک خاور شوسه کرمانشاه و سنندج .

چلک - سردسیر - سکنه ۷۰ - سنی - کردی .

آب از چشمه - محصول غلات لبنیات - شغل زراعت و گلهداری -
راه اتومبیل رو .

علی آباد - ده از بخش هرین شهرستان کرمانشاهان .

۱۵ ک شمال باختر هرین - ۶ ک جنوب شوسه کرمانشاه
طهران .

دشت - سردسیر - سکنه ۶۵ - شیمه - کردی فارسی .

آب از چشمه و قنات - محصول غلات حبوبات تریاک - شغل زراعت
راه مارو - تابستان از طریق فراش اتومبیل میتوان برد .

علی آباد - ده کوچکی است از دهستان چمچال بخش صحنه
شهرستان کرمانشاهان .

۲۷ ک باختر صحنه - ۳ ک شوسه کرمانشاه به سنقر - سکنه ۴ نفر .

علی آباد - مزرعه ایست از دهستان حومه بخش کردند شهرستان
شاه آباد .

۵ ک جنوب خاوری کردند واقع شده تابستان در حدود ۱۸۰ نفر از
گلهداران بخش در این محل سکونت می نمایند .

علی آباد آق تپه - ali-âbâd-âq-tappe - ده کوچک از دهستان
چهار بلوک بخش سیمینه رود شهرستان همدان .

۳۸ ک جنوب خاوری همدان - نزدیک آق تپه - سکنه ۵ نفر .

علی آباد بزرگ - ali-âbâd-bozorg - ده از بخش ارکواز
شهرستان ایلام .

۳۸ ک جنوب خاور قلعه دره - کنار راه مارو امام زاده
نصرالدین .

کوهستانی - معتدل - سکنه ۲۰۵ - شیمه - کردی - لری .

آب از چشمه - محصول غلات لبنیات - شغل زراعت و کله داری - راه مارو - ساکین از طایفه شوهان بوده چادر نشین هستند و زمستان به گرمسیر میروند .

علی آباد پشت شهر - ali-âbâd-poet-cahr - ده از دهستان چهار بلوک بخش سیمینه رود شهرستان همدان .

۴ ک شمال همدان - ۲ ک باختر شوسه همدان - تهران ، جلگه - سردسیر - سکته ۲۵۰ - شیعه - فارسی - ترکی .
آب از قنات - محصول غلات صیفی لبنیات حبوبات - شغل زراعت و کله داری - صنایع دستی زنان جاجیم بافی - راه در تابستان اتومبیل رو .

علی آباد - تورقان - ali-âbâd-jowraqân - ده از دهستان چهار بلوک بخش سیمینه رود شهرستان همدان .

۱۵ ک شمال خارر همدان - ۶ ک خاور شوسه همدان به تهران . دامنه - سردسیر - سکته ۱۹۱ - شیعه - ترکی و فارسی .
آب قنات و چشمه - محصول غلات لبنیات - شغل زراعت و کله داری صنایع دستی زنان جاجیم بافی - راه اتومبیل رو - به راه شوسه راه فرعی دارد - باین ده آق حصار نیز میکوبند .

علی آباد دهق - ali-âbâd-damaq - ده از دهستان ترک شهرستان ملایر .

۳۶ ک شمال باختری شهر ملایر - ۱۵ ک باختر راه شوسه ملایر به همدان .

کوهستانی - سردسیر مالاریایی - سکته ۳۹۲۳ - شیعه - ترکی و فارسی .
آب از چشمه - محصول غلات میوه انگور - شغل زراعت - صنایع دستی زنان قالی جاجیم بافی - راه مارو - یکدستان چهار کلاسه نیز در این ده وجود دارد .

تابستان ایل یار مطافلو برای تعلیف احشام باین ده می آیند .

علی آباد رحمت آباد - ali-âbâd-rahmat-âbâd - ده از دهستان کنگاور بخش کنگاور شهرستان کرمانشاهان .

۱۸ ک شمال کنگاور - کنار شوسه همدان جنب خسرو آباد . دامنه - سردسیر - سکته ۵۰ - شیعه - فارسی کردی .
آب از فاضل آب رودخانه سیاه گر - محصول غلات دیمی - قهوه خانه ای کنگار شوسه دارد .

علی آباد ساسل - ali-âbâd-sâsel - ده از دهستان جوانرود بخش پاوه شهرستان سنندج .

۲ ک جنوب پاوه - ۹ ک باختر قلمه جوانرود . کوهستانی - سردسیر - سکته ۱۳۶ - سنی - کردی .
آب از چشمه - محصول غلات لبنیات توتون - شغل زراعت کله داری به راه مارو .

علی آباد عباسوند - ali-âbâd-abbâsvand - ده کوچکی است از بلوک عباسوند بخش سنجایی شهرستان کرمانشاهان .

۱۲ ک جنوب باختری کوزران - نزدیک به چشمه سفید - سکته ۳۰ نفر .
علی آباد کرفتو - ali-âbâd-karaftu - ده از دهستان اوباتو بخش دیواندره شهرستان سنندج .

۵۳ ک شمال باختر دیواندره - ۶ ک باختر کرفتو . کوهستانی - سردسیر - سنی - کردی .
آب از رودخانه و چشمه - محصول غلات لبنیات پشم - شغل زراعت کله داری - راه مارو .

علی آباد کوجک - ali-âbâd-kuçek - ده از بخش اربکوز شهرستان ایلام .

۳۸ ک جنوب خاور قلمه دره - کنار راه مارو امام زاده نصرالدین . کوهستانی - معتدل - سکته ۱۷۰ - شیعه - کردی ولری .
آب از چشمه - محصول غلات لبنیات - شغل زراعت و کله داری چادر نشین هستند - گرمسیر میروند .

علی آباد کهنه - ali-âbâd-kohne - ده از دهستان جوانرود بخش پاوه شهرستان سنندج .

۴۸ ک جنوب خاور پاوه - ۳ ک جنوب باختر قلمه جوانرود کنار رودخانه .

کوهستانی - سردسیر - سکته ۱۲۵ - سنی - کردی فارسی .
آب از چشمه - محصول غلات لبنیات توتون - شغل زراعت کله داری راه مارو .

علی آباد لوچ - ali-âbâd-luç - ده از دهستان بیلاق بخش قره شهرستان سنندج .

۳۹ ک شمال باختری قره - ۶ ک باختری پای تهر : جلگه - سردسیر - سکته ۱۵۰ - سنی - کردی .
آب از قنات چشمه - محصول غلات لبنیات و قلمستان - شغل زراعت و کله داری - صنایع دستی زنان قالیچه جاجیم کلیم بافی - راه مارو -

علی آباد هران - ali-âbâd-marrân - ده از دهستان اوباتو بخش دیواندره شهرستان سنندج .

۵ ک شمال دیواندره - ۹ ک خاور کرفتو . کوهستانی - سردسیر - سکته ۲۹۷ - سنی - کردی .
آب از رودخانه و چشمه - محصول غلات حبوبات لبنیات توتون - شغلی زراعت کله داری - راه مارو .

علی آباد ورکانه - ali-âbâd-varâne - ده از دهستان چهار بلوک بخش سیمینه رود شهرستان همدان .

۱۷ ک جنوب خاوری همدان - ۱ ک ورکانه . کوهستانی - سردسیر - سکته ۲۵۰ - شیعه - کردی - فارسی .
آب از چشمه و رودخانه اوزان فود - محصول غلات لبنیات صیفی قلمستان - شغل زراعت و کله داری - صنایع دستی زنان قالی بافی راه مارو .

علی احسان - ali-ehsân - ده از دهستان کلیائی بخش سنقر
کلیائی شهرستان کرمانشاهان .

۲۹ ک باختر سنقر - ۱ ک الیاسان .

کوهستانی - سردسیر - سکنه ۱۴۵۰ - شیعه - کردی فارسی .

آب از چشمه - محصول غلات حبوبات تریاک توتون - شغل زراعت
قالیچه جاجیم پلاس بافی - از کل سفید اتومبیل میتوان برد .

علی اکبر - ali-akbar - ده از دهستان درو فرمان بخش
ارکزی شهرستان کرمانشاهان .

۲۷ ک جنوب خاور کرمانشاه - ۴ ک شمال فرمان

کوهستانی - سردسیر - سکنه ۳۰۰ - شیعه - کردی فارسی .

آب از قنات - محصول غلات چغندر قند تریاک لبنیات - شغل
زراعت گلهداری - راه مارو و در تابستان از طریق باغ ملک و کرانی
اتومبیل میتوان برد .

علی بارانی - ali-bârâni - ده از بخش گورانت شهرستان
شاه آباد .

۲۴ ک شمال باختری گهواره - ۱/۵ بانهر .

کوهستانی - سردسیر - سکنه ۲۰۰ مسلمان - کردی فارسی .

آب از سراب گردکان - لار محصول غلات حبوبات سبزی صیفی
لبنیات - شغل زراعت گلهداری - راه مارو .

از تیره بهرامی قلیخانی هستند .

علی باقر - ali-bâqer - به کلیان مراجعه شود .

علی جوق - ali-juq - ده از دهستان ترک شهرستان ملایر .

۴۲ ک شمال شهر ملایر - ۱۲ ک خاور راه شوشه ملایر به همدان .

جنگه - معتدل مالاریائی - سکنه ۱۰۸ - شیعه - ترکی و فارسی .
آب از قنات - محصول غلات انگور صیفی لبنیات - شغل زراعت و
گلهداری - صنایع دستی زنان قالی بافی - راه مارو .

علی حسن - ali-hasan - ده از بخش سنجا بی شهرستان کرمانشاه
۵ ک جنوب باختری کوزران - ۱/۵ ک جنوب راه فرعی کوزران به
گوران .

دامنه - سردسیر - سکنه ۲۵۰ - مسلمان - کردی فارسی .

آب از قنات - محصول غلات حبوبات دیم لبنیات جزئی میوه جات
و صیفی - شغل زراعت و گلهداری - راه مارو - تابستان اتومبیل
میتوان برد - زمستان گله دادن حدود دهستان ذهاب میروند .

علی بدل - ali-badal - ده از دهستان نجف آباد شهرستان بیجار
۶ ک شمال باختری شهر بیجار - ۶ ک شمال راه شوشه بیجار به سنندج
تیم ماهور - سردسیر - سکنه ۲۳۵ - شیعه - کردی .

آب از چشمه - محصول غلات و انگور لبنیات - شغل زراعت و گلهداری
صنایع دستی زنان قالیچه کلیم جاجیم بافی - راه مارو .

علیرضا وندی - ali-rezāvandi - ده از دهستان کیلان شهرستان
شاه آباد .

۱۸ ک شمال باختر کیلان - ۱ ک جنوب شوشه کیلان به قصر شیرین .

دشت - گرمسیر مالاریائی - سکنه ۱۵۰ شیعه - کردی و فارسی .

آب از رودخانه کیلان - محصول غلات برنج توتون تریاک حبوبات پنبه
صیفی لبنیات - شغل زراعت و گلهداری - از طایفه کلهر هستند .

در دو محل واقع شده به بالا و پایین مشهورند .

علی سرخ - ali-sorx - ده از دهستان سیاه منصور شهرستان
بیجار .

۴ ک باختر حسن آباد سوگند - ۶ ک شمال خاوری میدان .

کوهستانی - سردسیر - سکنه ۳۳۰ - شیعه - ترکی .

آب از چشمه - محصول غلات لبنیات - شغل زراعت و گلهداری - صنایع
دستی زنان قالیچه و جاجیم بافی - راه مارو .

علی سرد - ali-sard - ده از دهستان خدا بنده لو بخش قروه -
شهرستان سنندج .

۱۳ ک شمال خاوری گل تپه - ۱۲ ک خاور شوشه همدان بیجار .

کوهستانی - سردسیر - سکنه ۴۰۰ - شیعه - ترکی .

آب از چشمه - محصول غلات حبوبات انگور صیفی لبنیات - شغل
زراعت و گلهداری - راه مارو - تابستان از سراب اتومبیل میتوان
برد .

فاضل آب سراب را در زمستان و بهار در غار بالای آبادی بوسیله
سدی جمع آوری نموده تابستان به مصرف آبیاری اراضی طراقیامیرسانند .

نام اصلی آن علی سد میباشد .

علی سیاه خراب - ali-siyâh-xarâb - ده از دهستان دینور
بخش صحنه شهرستان کرمانشاهان .

۲۴ ک شمال باختری صحنه - ۴ ک باختر شوشه کرمانشاه به سنقر .

دشت - سردسیر - سکنه ۴۵۰ - شیعه - کردی و فارسی .

آب از رودخانه جامیشان - محصول غلات حبوبات تریاک .

علی شاه - ali-câh - ده از دهستان سیاه منصور شهرستان بیجار .

۳۰ ک جنوب حسن آباد سوگند - ۴ ک مدک .

کوهستانی - سردسیر - سکنه ۲۲۰ - شیعه - کردی ترکی .

آب از چشمه - محصول غلات لبنیات - شغل زراعت و گلهداری - صنایع
دستی زنان قالیچه و جاجیم بافی - راه مارو .

علیشیروان - ali-cirvân - نام یکی از دهستانهای چهارگانه -
بخش بدوه شهرستان ایلام - حدود آن بشرح زیر است :

از طرف شمال بدوستان بیچنوند از بخش شیروان چرداول از باختر .

دهستان میش خاص و از خاور به بخش طرهان از شهرستان خرم آباد .

و از جنوب به بخش ارکو از موقعیت کوهستانی هوای آن معتدل و سالم
است .

آب مشروبی دهستان از رودخانه گنجه و چشمه سارها تامین میشود .
این دهستان از ۱۲ آبادی بزرگ و کوچک تشکیل شده جمعیت آن

۲۵۰ ک شمال باختر دیواندره - ۹ ک شمال شوسه دیواندره به ستر
کنار راه گرفتو .

کوهستانی - سردسیر - سکنه ۱۳۰ - سنی - کردی .

آب از چشمه - محصول غلات عسل پشم نخود - شغل زراعت و
گلهداری - راه تا جاده مالرو .

علی وردی - ali-verdi - بکریم آباد مراجعه شود .

عمارات - emârât - ده از دهستان چمچمال بخش صحنه شهرستان
کرمانشاهان .

۱۴ ک جنوب باختر صحنه - ۱۰ ک جنوب شوسه کرمانشاه به همدان
دشت - سرد معتدل - سکنه ۲۹۵ - شیعه - کردی و فارسی .

آب از دره سرخانی - محصول غلات تریاک حبوبات توتون - شغل
زراعت - تابستان اتومبیل میتوان برد .

عمارت - emârat - ده از دهستان شیروان بخش شیروان چرداول
شهرستان ایلام .

۳۵ ک جنوب خاور چرداول - ۶ ک جنوب راه اتومبیل رو شیروان -
کوهستانی - سردسیر - سکنه ۱۱۰ - شیعه - کردی .

آب از رودخانه شیروان - محصول غلات برنج پنبه لبنیات - شغل زراعت
و گلهداری .

عمان - ommân - ده از دهستان درجزین بخش رزن شهرستان
همدان .

۸ ک جنوب خاوری رزن - ۱ ک جنوب راه فرعی رزن نوبران .

جلگه - سردسیر مالاریائی - سکنه ۸۶۰ - شیعه - ترکی .

آب از قنات - محصول غلات حبوبات انگور - شغل زراعت - راه
مالرو .

عمر آباد - omar-âbâd - ده از دهستان پیشخور بخش رزن
شهرستان همدان .

۴۵ ک جنوب خاوری قصبه رزن - ۱ ک جنوب راه عمومی غامنین به
نوبران .

جلگه - معتدل مالاریائی - سکنه ۱۰۰ - شیعه - ترکی .

آب از قنات - محصول غلات - شغل زراعت - راه مالرو .

عمر آباد - omar-âbâd - ده از بخش سنجابی شهرستان کرمانشاهان .

۳۳ ک شمال خاور کوزران - ۲ ک رودخانه قره سو .

دشت - سردسیر - سکنه ۱۵۰ - سنی - کردی و فارسی .

آب از سراب - محصول غلات حبوبات لبنیات چغندر قند صیفی قلمستان
شغل زراعت و گلهداری - راه مالرو - تابستان اتومبیل میتوان برد
زمستان گلهداران گرمسیر حدود قصرشیرین میروند .

عمر مهل - omar-mel - ده از دهستان خالصه بخش مرکزی
شهرستان کرمانشاهان .

۶ ک شمال باختر کرمانشاه - کنار راه فرعی سراب خشکه .

دامنه - سردسیر - سکنه ۵۹۱ - شیعه - کردی و فارسی .

هر حدود ۲۱۰۰ نفر - مذهب مسلمان شیعه زبان مادری کردی و عموماً
چادر نشین هستند .

محصولات عمده دهستان غلات حبوبات تریاک و شغل مردان زراعت
دیم و گلهداری .

رودخانه گور از سمت شمال باختری از وسط اراضی این دهستان عبور
مینماید و آب آن تلخ و شور میباشد .

راه مورد استفاده دهستان مالرو و صعب‌العبور است .

علیکه - aleyk - ده از بخش گوران شهرستان شاه‌آباد .

۱۲ ک شمال گهواره - کنار رودخانه زمکان .

کوهستانی - سردسیر - سکنه ۸۰ - مسلمان - کردی و فارسی .

آب از چشمه خالبار - محصول غلات حبوبات صیفی لبنیات - شغل زراعت
و گلهداری - راه مالرو - از تیره تفنگچی هستند .

علی گرده - ali-gerde - ده از دهستان بشیوه بخش سرپل
ذهاب شهرستان قصرشیرین .

۴ ک خاور سرپل ذهاب - ۱ ک شمال شوسه قصرشیرین کرمانشاه .

دشت - گرمسیر مالاریائی - سکنه ۱۳۰ - شیعه - کردی و فارسی .

آب از رودخانه و چشمه باطاق - محصول غلات برنج توتون لبنیات صیفی
شغل زراعت و گلهداری .

علی گرزان - ali-gorzân - ده از دهستان چمچمال بخش صحنه
شهرستان کرمانشاهان .

۶ ک جنوب باختر صحنه - ۳ ک جنوب شوسه کرمانشاه به همدان .

دشت - سرد معتدل - سکنه ۴۶۲ - شیعه - کردی و فارسی .

آب از گاماسیاب - محصول غلات تریاک حبوبات توتون - شغل زراعت
تابستان میتوان اتومبیل برد .

در دو محل با فاصله دو کیلومتر واقع به علیا و سفلی مشهور - سکنه علیا
۲۷۸ نفر است .

علی محمد آباد - ali-mohammad-âbâd - ده کوچکی

است از دهستان گاورود بخش حومه شهرستان سنندج .

۳ ک جنوب سنندج - ۲ ک شوسه سنندج کرمانشاه - سکنه ۲۰ نفر .

علیمرادخانی - ali-morâd-xâni - ده از دهستان چرداول
بخش شیروان چرداول شهرستان ایلام .

۱۵ ک جنوب خاور چرداول - کنار راه مالرو شیروان .

کوهستانی - گرمسیر - سکنه ۱۵۰ - شیعه - کردی .

آب از رودخانه چرداول - محصول غلات تریاک لبنیات - شغل زراعت
و گلهداری .

در دو محل نزدیک بهم واقع به علیا و سفلی مشهور - سکنه سفلی ۱۰۰
نفر است .

علی مرده - ali-morde - ده از دهستان تیلکوه بخش دیواندره
شهرستان سنندج .

آب از قنات - محصول غلات حبوبات دیمی لبنیات - در فصل خشکی اتومبیل میتوان برد .

عمره شال - omare-câl - ده کوچکی است از دهستان شوی بخش باهه شهرستان سقز

۷ك شمال باهه - ۲ك جنوب شوی - سکنه ۴۰ نفر .

عمله - amale - ده از دهستان میاندر بند بخش مرکزی شهرستان کرمانشاهان .

۳۰ك شمال کرمانشاه - ۱ك باختر شوسه کردستان .

دشت - سردسیر - سکنه ۳۶۰ - شیعه - کردی و فارسی .

آب از چم لوچ - محصول غلات حبوبات چغندر قند تریاک توتون لبنیات شغل زراعت .

در دومحل بفاصله ۱ کیلومتر واقع به چهار دانگه و دودانگه مشهور است عمه - amme - ده از دهستان درو فرمان بخش مرکزی شهرستان کرمانشاهان .

۸ك جنوب خاور کرمانشاه - ۲ك جنوب رودخانه قره سو .

دشت - سردسیر - سکنه ۲۵۱۰ - شیعه - کردی و فارسی .

آب از زه آب رودخانه باقله و قنات - محصول غلات حبوبات لبنیات شغل زراعت گله داری - راه مالرو .

عنبر بز ان - anbar-bozân - ده از دهستان زاوه رود بخش حومه شهرستان سنندج .

۱۲ك جنوب باختر سنندج - ۷ك باختر حسن آباد .

کوهستانی - سردسیر - سکنه ۶۰۰ - سنی - کردی .

آب از چشمه - محصول غلات لبنیات - شغل زراعت و گله داری راه مالرو .

عنبر قنبر - anbar-qanbar - ده از دهستان پائین شهرستان نهاوند .

۱۳ك شمال باختر نهاوند - ۳ك جنوب رودخانه گاماسیاب .

دشت - سردسیر - سکنه ۵۲۰ - شیعه - لری و فارسی .

آب از رودخانه گیان - محصول غلات تریاک توتون حبوبات لبنیات شغل زراعت گله داری - راه مالرو .

عود آجاج - ud-âqâj - ده کوچکیست از دهستان ونس عاشقلو بخش رزن شهرستان همدان .

۱۰ك جنوب خاور رزن - ۴ك شمال خاور کمیجان اراك - سکنه ۳۰ نفر عیسی آباد - isi-âbâd - ده از دهستان کلاترزان بخش رزآب شهرستان سنندج .

۲۹ك باختر سنندج - ۸ك جنوب شوسه سنندج مریوان .

کوهستانی - سردسیر - سکنه ۴۰۰ - سنی - کردی .

آب از چشمه و رودخانه محلی - محصول غلات توتون صیفی مختصر حبوبات لبنیات - شغل زراعت و گله داری - راه مالرو - مسجد دارد .

عیسی در - isi-dar - ده از دهستان حسین آباد بخش حومه شهرستان سنندج .

۳۰ك شمال سنندج - ۳ك خاور شوسه سنندج سقز .

کوهستانی - سردسیر - سکنه ۸۰۰ - سنی - کردی .

آب از رودخانه و چشمه - محصول غلات حبوبات لبنیات - شغل زراعت گله داری - صنایع دستی گلیم بافی - راه مالرو .

عین آباد - eyn-âbâd - ده از دهستان درجزین بخش رزن شهرستان همدان .

۲۰ك شمال خاور رزن - ۴ك شمال شونند .

کوهستانی - سردسیر مالاریائی - سکنه ۹۷۰ - شیعه - ترکی .

آب از چشمه و قنات - محصول غلات انگور حبوبات لبنیات - شغل زراعت گله داری - راه اتومبیل رو .

عین آباد - ده از دهستان حاجیلو بخش کبودرآهنگ شهرستان همدان ۱۸ك جنوب خاور کبودرآهنگ - ۴ك جنوب شوسه همدان طهران .

جلگه - سردسیر مالاریائی - سکنه ۷۰۰ - شیعه - ترکی .

آب از چشمه - محصول غلات انگور لبنیات صیفی حبوبات - شغل زراعت گله داری - صنایع دستی قالی بافی - راه مالرو - تابستان اتومبیل میتوان برد .

عین القاص - eynolqâs - ده از دهستان چچمال بخش صحنه شهرستان کرمانشاهان .

۵ك جنوب صحنه - ۴ك جنوب شوسه کرمانشاه بهمدان .

دشت - سرد معتدل - سکنه ۸۰۰ - شیعه - کردی و فارسی .

آب از رودخانه گاماسیاب - محصول غلات توتون حبوبات تریاک - شغل زراعت - از صحنه اتومبیل میتوان برد .

غ

غ - ر

غریب مهر بان - **qarib-mehrabân** - ده ازدهستان چرداول
بخش شیروان چرداول شهرستان ایلام .
۱۸ ک جنوب خاور چرداول - کنار راه مارو شیروان .
کوهستانی - گرمسیر - سکنه ۵۰۵ - شیعه - کردی .
آب از رودخانه چرداول - محصول غلات لبنیات تریاک - شغل زراعت
کله داری .

غضبان - **qazbân** - بخسرو آباد مهران مراجعه شود .
غلام آباد - **qolâm-âbâd** - ده از بخش دره شهر شهرستان ایلام .
۹ ک شمال خاور دره شهر - ۳ ک شمال راه مارو دره شهر بمائین
جلگه - گرمسیر - مالاریائی - سکنه ۲۵۸ - شیعه - لکی .
آب از رودخانه میکان - محصول غلات تریاک حبوبات لبنیات - شغل زراعت
و کله داری - راه مارو - چادر نشین هستند .

غلام آباد - ده از دهستان گاورد بخش کامیاران شهرستان سنندج
۶ ک شمال خاور کامیاران - ۱۵ ک شمال خاوری امیر آباد .
کوهستانی - سردسیر - سکنه ۱۳۹ - سنی - کردی .
آب از چشمه - محصول غلات لبنیات - شغل زراعت کله داری .
راه مارو .

غلام دوشن - **qolâm-ducan** - ده از دهستان خند بنده لو
بخش قروه شهرستان سنندج .
۶ ک شمال خاور گل تپه - ۶ ک شمال خاور طراقیه .
تپه ماهور - سردسیر - سکنه ۱۵۰ - شیعه - ترکی .
آب از چشمه ها - محصول غلات لبنیات انگور حبوبات .
شغل زراعت و کله داری - راه مارو .
از طراقیه اتومبیل میتوان برد .

غلام علی - **qolâm-ali** - ده از دهستان سردرود بخش ورزن
شهرستان همدان .
۱۲ ک باختری قصبه رزن - ۱ ک راه اتومبیل ورزن بدمق .
سکنه ۲۵ نفر .

غیاث آباد - **qiyâs-âbâd** - ده از دهستان قراتور بخش دیواندره
شهرستان سنندج .
۲۰ ک خاور دیواندره - کنار رودخانه قزل اوزان -
کوهستانی - سردسیر - سکنه ۱۶۰ - سنی - کردی .

غ - ی

آب از چشمه - محصول غلات حبوبات لبنیات - شغل زراعت کله داری .
راه مارو .

غیاث آباد - ده از دهستان حومه شهرستان ملایر .
۱۵ ک شمال باختری شهر ملایر - ۶ ک شمال راه شوسه ملایر بهمدان
جلگه - معتدل مالاریائی - سکنه ۵۶ - شیعه - ترکی و فارسی .
آب از قنات - محصول غلات - شغل زراعت - صنایع دستی زنان قالی بافی -
راه مارو .

غیب الله - **qeybollâh** - ده از دهستان کلیائی بخش سنقر
کلیائی شهرستان کرمانشاهان .
۹ ک جنوب باختری سنقر - ۳ ک باختر شوسه سنقر کرمانشاه .
دامنه - سردسیر - سکنه ۱۴۵ - شیعه - کردی فارسی .

آب از چشمه و رودخانه سراب - محصول غلات حبوبات تریاک توتون
شغل زراعت - فالپچه جاجیم پلاس بافی - تابستان اتومبیل میتوان برد .
غیب قلی - **qeyb-qoli** - ده از دهستان خرم رود شهرستان تویسرکان
۲۶ ک باختر تویسرکان - ۸ ک شمال شوسه تویسرکان بکرمانشاه .
کوهستانی - سردسیر - سکنه ۳۰۰ - شیعه - کردی و فارسی .
آب از دره مجلی - محصول غلات دیم کثیرا لبنیات - شغل زراعت کله داری
راه مارو و صعب العبور .
در دو محل بفاصله دو کیلومتر واقع بغیب قلی بالا و پایین مشهور سکنه پایین
۲۱۰ نفر است باین ده کنجوران بالا و وسط نیز میگویند .

غیبی سور - **qeybi-sur** - ده از دهستان حسین آباد بخش دیواندره
شهرستان سنندج .
۱۲ ک جنوب دیواندره - ۱ ک خاور دیواندره بسنندج .
کوهستانی - سردسیر - سکنه ۲۶۰ - سنی - کردی .
آب از رودخانه قزل اوزان و چشمه - محصول غلات حبوبات لبنیات توتون
شغل زراعت کله داری - راه مارو .
تابستان اتومبیل میتوان برد .

غینرجه - **qaynarje** - ده از دهستان سردرود بخش رزن شهرستان همدان
۳۷ ک شمال باختری قصبه رزن - ۱۸ ک باختر دمیق .
کوهستانی - سردسیر - سکنه ۸۲۲ - شیعه - ترکی .
آب از قنات - محصول غلات مختصر میوجات لبنیات - شغل زراعت کله داری
راه مارو - تابستان از دمیق اتومبیل میتوان برد .

ف

ف - ۱

فارسین - fârsejin - ده از دهستان در جزین بخش رزن شهرستان همدان .

۶ ک رزن - کنار راه فرعی رزن به نوبران .

جلگه - سردسیر مالاریائی - سکنه ۱۷۶۰ - شیعه - ترکی .

آب از قنات - محصول غلات انگور حبوبات صیفی - شغل زراعت - صنایع دستی زنان قالی بافی - راه در تابستان اتومبیل رو .

دبستان - ۵ باب دکان دارد .

فارسبان - fârsbân - ده از دهستان سلگی شهرستان نهاوند .

۴ ک شمال باختری شهر نهاوند - ۶ ک جنوب شهرک .

کوهستانی - سردسیر - سکنه ۷۰ - شیعه - لری فارسی .

آب از رودخانه امیر آباد - محصول غلات تریاک توتون حبوبات لبنیات - شغل زراعت و گلهداری - راه مالرو - فارسبان هم میگویند .

فارسینج - fârsinaj - نام یکی از دهستانهای چهارگانه بخش اسدآباد شهرستان همدان .

این دهستان در جنوب باختری بخش واقع شده محدود است از طرف شمال و باختر به بخش سنقر کلیائی از طرف جنوب بد دهستان خدابندلو از بخش صحنه - از طرف خاور بد دهستان جلگه افشار .

جلگه کوچک دهستان فارسینج محصور بکوههای عظیم مخصوصاً کوههای جنوب و باختری آن بسیار مرتفع و مرابع خوبی برای نگاهداری احشام است .

شکارهای بسیار اعم از طیور و غیره در این دهستان دیده میشود

در کوههای جنوبی دهستان غارهای متعددی وجود دارد - بلند ترین قله کوهستان جنوبی قله نخودچال با ارتفاع ۳۶۷ متر و قله کوه دالاخانی در مغرب ۳۳۳۸ متر است .

رودخانه کتکیرشاه از این دهستان سرچشمه میگیرد .

مرکز دهستان آبادی فارسینج میباشد و تابستان از سنقر باین آبادی اتومبیل می آید .

از ۱۹ آبادی بزرگ و کوچک تشکیل شده جمعیت آن در حدود ۶ هزار نفر است .

زبان مادری سکنه کردی مذهب مسلمان شیعه اثنی عشری است .

قراء مهم دبستان بشرح زیر است - فارسینج - چقا بالاها - چم چم - سلطان طاهر و قشلاق .

ف - ۱

فارسینج - ده مرکز دهستان فارسینج بخش اسدآباد شهرستان همدان .

۴ ک جنوب باختری قصبه اسدآباد - ۱۵ ک جنوب خاور سنقر .

کوهستانی - سردسیر - سکنه ۱۴۲۶ - شیعه - کردی فارسی .

آب از چشمه و رودخانه - محصول غلات توتون تریاک لبنیات انگور صیفی قلمستان - شغل زراعت و گلهداری مکاری - صنایع دستی زنان قالی بافی - راه مالرو .

تابستان از سنقر اتومبیل میتوان برد - دبستان و ۱۰ باب دکان دارد

فاضل آباد - fâzel-âbâd - ده از بخش دره شهر شهرستان ایلام .

۲۱ ک شمال باختری دره شهر - ۱ ک جنوبی راه مالرو همدان به ایلام

کوهستانی - گرمسیر - سکنه ۲۰۴ - شیعه - لکی .

آب از رودخانه صیمره - محصول غلات لبنیات تریاک - شغل زراعت و گلهداری .

فاماست - fâmâst - ده از دهستان بالا شهرستان نهاوند .

۲۲ ک جنوب شهر نهاوند - ۸ ک جنوب راه شوسه نهاوند بلائرو بروجرود دامنه - سردسیر - سکنه ۴۹۰ - شیعه - لری و فارسی .

آب از قنات و چشمه - محصول غلات لبنیات توتون تریاک چغندر - شغل زراعت و گلهداری - صنایع دستی زنان قالی بافی - راه مالرو .

فامنین - fâmanin - قصبه از دهستان در جزین بخش رزن شهرستان همدان .

۳۱ ک جنوب قصبه رزن - ۱۰ ک خاور شوسه رزن به همدان .

جلگه - سردسیر مالاریائی - سکنه ۴۱۷۰ - شیعه - ترکی .

آب از قنات - محصول غلات حبوبات صیفی لبنیات - شغل زراعت گلهداری - صنایع دستی زنان قالی بافی - دبستان - ۵۰ باب دکان مختلف راه فرعی به شوسه دارد .

فتاح - fattâh - ده از دهستان گیلان بخش گیلان شهرستان شاه آباد .

۹ ک جنوب خاوری گیلان - ۱/۵ شوسه گیلان به ایلام و شاه آباد .

کوهستانی - گرمسیر مالاریائی - سکنه ۶۰ - شیعه - کردی فارسی .

آب از رودخانه چله - محصول غلات حبوبات پنبه صیفی توتون تریاک لبنیات - شغل زراعت گلهداری - اوظایقه کلهر هستند .

فتح آباد - fattâh-âbâd - ده از دهستان تیلکوه بخش دیواندره شهرستان سنندج .

۳۰ ک شمال باختر دیواندره - ۲ ک جنوب شوسه دیواندره سقز .
کوهستانی - سردسیر - سکنه ۱۸۰ - سنی - کردی .
آب از چشمه - محصول غلات - شغل زراعت گلهداری - راه مالرو .

فتح آباد - fath-âbâd - ده از دهستان پیرتاج شهرستان بیجار .
۴۹ ک خاور بیجار - ۳ ک حسن تمور .

تپه ماهور - سردسیر - سکنه ۵۴۰ - شیعه - کردی ترکی .

آب از چشمه - محصول غلات لبنیات انگور - شغل زراعت گلهداری - قالیچه بافی - راه مالرو .

فتح آباد - ده کوچکی است از دهستان قلقل رود شهرستان تویسرکان .
۱۴ ک جنوب باختری تویسرکان - ۵ ک خاور فرسفتج - سکنه ۵۰ نفر

فخر آباد - faxr-âbâd - ده از دهستان ک بخش قروه شهرستان سنندج .

۳ ک شمال باختر قروه - ۶ ک شمال بالغوز آباد .

دشت - سردسیر - سکنه ۱۴۱۹ - سنی - کردی .

آب از چشمه - محصول غلات دیم لبنیات - شغل زراعت و گلهداری - راه مالرو .

فخری آباد - faxri-âbâd - ده از بخش سنجایی شهرستان کرمانشاه .

۹ ک خاور کوزران - ۳ ک باختر رودخانه مرک .

دشت - سردسیر - سکنه ۱۲۰ - سنی - کردی فارسی .

آب از سراب میرهزیزی - محصول غلات حبوبات لبنیات توتون چغندر قند صیفی برنج - شغل زراعت گلهداری - راه مالرو - تابستان اتومبیل می توان برد .

فراش - farrâc - ده از دهستان چمال بخش صحنه شهرستان کرمانشاهان .

۲۷ ک جنوب باختری صحنه - ۴ ک جنوب بیستون نزدیک راه هرسین - کنار رودخانه گاماسیاب .

دشت - سردسیر معتدل - سکنه ۱۹۲ - شیعه - کردی فارسی .

آب از رودخانه گاماسیاب - محصول غلات حبوبات توتون تریاک

پل مشهور چیر روی رودخانه گاماسیاب نزدیک این آبادی است و بقراء جنر بی رود گاماسیاب از این ده اتومبیل رفت آمد می نمایند .

فرامان - farâmân - ده از دهستان درو فرامان بخشی مرکزی شهرستان کرمانشاهان .

۲۵ ک جنوب خاوری کرمانشاه - کنار رودخانه قره سو .

دشت کنار رودخانه - سرد معتدل - سکنه ۲۰۰ - شیعه - کردی قاقوسی .
آب از دره علی اکبر - محصول غلات چغندر قند نخود صیفی تریاک -

شغل زراعت گلهداری - راه مالرو - تابستان از طریق کرانه و علی اکبر اتومبیل میتوان برد .

فرجه - faraje - ده از دهستان بیلاق بخش حومه شهرستان سنندج .
۳ ک خاور سنندج - کنار شوسه سنندج همدان .

کوهستانی - سردسیر - سکنه ۲۰۰ - سنی - کردی فارسی .

آب از چشمه - محصول غلات - شغل زراعت - راه اتومبیل رو

فرخ آباد - farrox-âbâd - ده از بخش مهران شهرستان ایلام
۳ ک شمال مهران - کنار رودخانه کنجان چم و مرز ایران و عراق .

دشت - گرمسیر - سکنه ۴۰۰ - شیعه - کردی .

آب از رودخانه کنجان چم - محصول غلات مختصر لبنیات - شغل زراعت و گلهداری - راه اتومبیل رو .

ساکتین از طایفه زرکوش هستند - پاسگاه مرزبانی و گارد مسلح گمرکی دارد .

فرخ آباد - ده از بخش دهلران شهرستان ایلام .

۱۵ ک جنوب دهلران - کنار رودخانه میجه .

جلگه - گرمسیر - سکنه ۸۰ - شیعه - عربی کردی .

آب از رودخانه کم آب و شور - محصول غلات لبنیات - شغل زراعت و گلهداری - راه مالرو .

فرخ خانی - farrox-xâni - ده از دهستان شیان بخش مرکزی شهرستان شاه آباد .

دشت - سردسیر - سکنه ۱۳۴ - شیعه - کردی فارسی .

آب از قناب و چاه - غلات چغندر قند صیفی لبنیات - شغل زراعت و گلهداری .

راه فرعی با حسن آباد زبیری دارد - اکثر به گرمسیر قصر شیرین میروند

فرخینو زان - farxinavand - ده از دهستان بیجنوند بخش شیروان چرداول شهرستان ایلام .

۲۸ ک خاور چرداول - کنار راه بیجنوند چرداول

کوهستانی - گرمسیر - سکنه ۲۷۰ - شیعه - کردی .

آب از چشمه - محصول غلات لبنیات تریاک - شغل زراعت و گلهداری .

فردغان - fardaqân - ده از دهستان وفس عاشقلو بخش رزن شهرستان همدان .

۹ ک جنوب خاوری قصبه رزن - ۶ ک جنوب رودخانه قره چای .

کوهستانی - معتدل مالاریایی - سکنه ۲۳۵ - شیعه - ترکی فارسی .

آب از چشمه - محصول غلات لبنیات صیفی - شغل زراعت و گلهداری صنایع دستی زنان قالی بافی - راه مالرو .

فرسفتج - faresfaj - ده از دهستان قلقل رود شهرستان تویسرکان .

۱۸ ک جنوب باختری شهر تویسرکان - ۴ ک جنوب شوسه تویسرکان بکرمانشاه - کنار رودخانه تویسرکان .

جلگه - سردسیر - سکنه ۱۵۱۶ - شیعه - فارسی .

آب از رودخانه قلقل رود - محصول غلات تریاک پنبه حبوبات انواع میوجات - شغل زراعت و گلهداری - صنایع دستی زنان قالیچه بافی

راه اتومبیل رو .

۱۹ ک باختر شهر تویسرکان - ۱ ک جنوب راه شوسه تویسرکان به کرمانشاه .

جلگه - سردسیر - سکته ۱۰۸۱ - شیعه - کردی فارسی .

آب از رودخانه کرزان رود - محصول غلات تریاک حبوبات قلمستان زیاد لبنیات انگور صیفی - شغل زراعت گله داری - دبستان ۸ باب دکان و مسجد دارد .

فرند آباد - farand-âbâd - به اکبر آباد مراجعه شود .

فسیجان - fasi-jân - ده از دهستان چهاربلوک بخش سیمینه رود شهرستان همدان .

۱۵ ک جنوب باختری قصبه بهار - ۶ ک جنوب شوسه همدان کرمانشاه کوهستانی - سردسیر - سکته ۵۳۵ - شیعه - فارسی و ترکی .

آب از چشمه - محصول غلات حبوبات لبنیات - شغل زراعت و گله داری صنایع دستی زنان قالی بافی - راه مالرو .

فش - fac - ده از دهستان کنگاور بخش کنگاور شهرستان کرمانشاهان ۹ ک شمال باختری کنگاور .

دشت - سردمعدل - سکته ۱۱۰۰ - شیعه - فارسی کردی .

آب از سراب فش و چشمه ها - محصول غلات حبوبات میوه جات چندر قند تریاک قلمستان .

شغل زراعت - صنایع دستی زنان بافتن قالیچه جاجیم جوال بمصرف شخصی دبستان دارد - راه مالرو - از طریق خسرو آباد کردکانه اتومبیل میتوان برد بقمه ای دارد .

فشخوران - faxorân - ده از دهستان کنگاور شهرستان کرمانشاهان .

۶/۵ ک شمال کنگاور .

دشت - سردمعدل - سکته ۴۰۰ - شیعه - فارسی کردی .

آب از نهر سراب فش و چشمه - محصول غلات حبوبات چندر قند تریاک پنبه قلمستان - شغل زراعت - صنایع دستی جاجیم جوال بافی - راه مالرو و از طریق دم بادام اتومبیل میتوان برد - دبستان دارد .

فطره زمین - fatre-zamin - ده از دهستان کلانترزان بخش حومه شهرستان سنندج .

۳۳ ک باختر سنندج - بین سپهران و کلاته .

کوهستانی - سردسیر - سکته ۱۰۰۰ - سنی - کردی .

آب از چشمه - محصول غلات لبنیات توتون - راه مالرو .

فعله کری - fale-kori - یکی از دهستانهای بخش سنقر و کلیائی شهرستان کرمانشاهان .

این دهستان در قسمت خاوری بخش واقع حد طبیعی آن با دهستان کلیائی راه قدیم گردنه مله ماس بقروه میباشد .

قراء این دهستان در دامنه دودره گاورود و سنقر جای واقع هوای آن دهستان سردسیر - آب از چشمه ها و زه آب رودخانه های محلی است - محصول عمده دهستان غلات حبوبات است - این دهستان از ۶۵ آبادی

یک بل آجری در جنگ بین الملل اول روی قلقل رود بنا شده که راه شوسه جیل آباد از روی آن میگردد - داوای دبستان - ۲ مسجد - زیارتگاه کروانسرای شاه عباسی و ۱۰ باب دکان میباشد .

فروز - farvaz - ده از دهستان حومه شهرستان ملایر .

۱۱ ک جنوب خاوری شهر ملایر - کنار جنوبی راه اتومبیل رو مانیزان بدایر .

چنگه - معتدل مالاریائی - سکته ۴۳۵ - شیعه - فارسی .

آب از قنات و رودخانه - محصول غلات انگور تریاک - شغل زراعت صنایع دستی زنان قالی بافی - راه اتومبیل رو .

فرهاد آباد - farhâd-âbâd - ده از بخش دره شهر شهرستان ایلام .

۱۰ ک باختر دره شهر - ۶ ک شمال راه مالرو ایلام .

کوهستانی - گرمسیر مالاریائی - سکته ۱۸۲ - شیعه - کردی .

آب از رودخانه سینکان - محصول غلات لبنیات تریاک برنج حبوبات شغل زراعت و گله داری .

فرهاد آباد - ده از بخش صالح آباد شهرستان ایلام .

کوهستانی - سردسیر - سکته ۱۵۳ - شیعه - کردی .

آب از چشمه ها - محصول غلات ذرت لبنیات - شغل زراعت و گله داری - راه مالرو - ساکنین از طایفه منکشاھی هستند - زمستان مرتع گچ میرزا میروند - چادر نشین .

فرهاد آباد - ده از دهستان سارال بخش دیواندره شهرستان سنندج .

۴ ک جنوب باختری دیواندره - ۲ ک جنوب باختر گار آهن تو

کوهستانی - سردسیر - سکته ۵۰۰ - سنی - کردی .

آب از چشمه - محصول غلات لبنیات - شغل زراعت و گله داری - راه مالرو .

فرهاد آباد - ده از دهستان لک بخش قروه شهرستان سنندج .

۳۷ ک شمال باختری قروه - کنار رودخانه بایترو راه عمومی مالرو قروه به بیجار .

دشت - سردسیر - سکته ۵۰۰ - سنی - کردی .

آب از چشمه و رودخانه بایترو - محصول غلات لبنیات - شغل زراعت گله داری - راه مالرو - تابستان ممکن است اتومبیل برد .

صنایع دستی زنان قالیچه جاجیم و گلیم بافی است .

فریادرس - faryâd-rae - ده از دهستان جلالوند بخش مرکزی شهرستان کرمانشاه .

۶۳ ک جنوب کرمانشاه - ۸ ک چنار .

کوهستانی - سردسیر - سکته ۱۶۰ - شیعه - لکی کردی فارسی .

آب از رودخانه دره بادام - محصول غلات لبنیات تریاک - شغل زراعت گله داری - راه مالرو .

فریازان - faryâzân - ده از دهستان کرزان رود شهرستان تویسرکان .

جزرگ و كوچك تشكيل شده جمعيت آن در حدود ۱۶۷۵ نفر است .
اطلاعات بیشتری در شرح بخش سنقر کلیانی درج شده است .

فقه یوسف - faqe-yusef - ده کوچکیست از دهستان مرکزی
بخش مریوان شهرستان سنندج .

۱۰ ك شمال دژ شاهپور - سکنه ۵۰ نفر .

فقیر ه - faqire - ده از دهستان چهار بلوک بخش سیمینه رود
شهرستان همدان .

۴ ك جنوب همدان .

کوهستانی - سردسیر - سکنه ۱۱۷۲ - شیمه - ترکی - فارسی .

آب از قنات چشمه محصول غلات انواع میوهجات حبوبات لبنیات
شغل زراعت و گله داری - صنایع دستی زنان قالی بافی - راه اتومبیل رو .

یکی از نقاط خوش آب و هوای نزدیک شهر محسوب در ایام تعطیل برای
هواخوری باین ده میروند .

فقیه سلیمان - faqih-soleymân - ده از دهستان گاورود بخش
حومه شهرستان سنندج .

۴ ك جنوب سنندج - کنار شوشه سنندج - کرمانشاه .

کوهستانی - سردسیر - سکنه ۱۷۰ - سنی - کردی .

آب از رودخانه گاورود محصول غلات لبنیات توتون - شغل زراعت و
گله داری - راه اتومبیل رو - پاسگاه ژاندارمری دارد .

فقیه کان - faqya-kân - ده کوچکی است از دهستان زاوه رود بخش
رزاب شهرستان سنندج .

۳۵ ك جنوب خاور رزاب - ۱ ك کولچ .

کوهستانی - سردسیر - سکنه ۲۵ نفر

فولادی - fulâdi - ده از دهستان باضاق بخش سربل ذهاب
شهرستان قصر شیرین .

۱۳ ك جنوب خاوری سربل ذهاب - کنار شوشه قصر شیرین بکرمانشاه

دامنه - معتدل - سکنه ۲۰۰ - شیمه - کردی - فارسی .

آب از سراب مارآب - محصول غلات لبنیات توتون صیفی - شغل زراعت
گله داری تهیه ذغال و هیزم .

فولادی - ده از دهستان جوانرود بخش پاوه شهرستان سنندج

۴۵ ك جنوب پاوه - ۹ ك جنوب باختری قلعه جوانرود .

کوهستانی - سردسیر - سکنه ۱۰۰ - سنی - کردی .

آب از چشمه - محصول غلات لبنیات - شغل زراعت گله داری - راه مالرو .
فهرومند - fahrumand - ده از دهستان بامین شهرستان

نهایند .

۸ ك شمال باختری شهر نهایند - کنار رودخانه گاوما سیاب .

دشت - سردسیر - سکنه ۴۵۱ - شیمه - لری و فارسی .

آب از رودخانه گاوما سیاب - محصول غلات توتون تریاک حبوبات لبنیات
شغل زراعت و گله داری - راه مالرو .

فیازمان - feyâzmân - ده از دهستان بالا شهرستان نهاوند

۷ ك جنوب شهر نهایند - کنار رودخانه گاوما سیاب .

جلگه - سردسیر - سکنه ۵۰۰ - شیمه - لری و فارسی .

آب از رودخانه گاوما سیاب - محصول غلات توتون حبوبات - شغل زراعت
راه مالرو - در محل پیازمان معروف است .

فیروز آباد - firuz-âbâd - ده از دهستان خزل شهرستان
نهایند .

۲۹ ك شمال باختری شهر نهایند - کنار شوشه نهایند بکرمانشاه .

جلگه - سردسیر - سکنه ۳۱۰ - شیمه - لری و فارسی .

آب از رودخانه توپسرکان - محصول غلات تریاک توتون حبوبات چغندر
لبنیات - شغل زراعت و گله داری - راه شوشه .

فیروز آباد بامین در ۳ کیلومتری جنوب این ده واقع شده ۵۰ نفر
سکنه دارد .

فیروز آباد - ده از دهستان کنگاور بخش کنگاور شهرستان
کرمانشاهان .

۶ ك جنوب کنگاور - ۳ ك شمال شوشه کرمانشاه نهایند .

دشت - سرد معتدل - سکنه ۳۴۰ - شیمه - فارسی کردی .

آب از چاه و خرم رود - محصول غلات دیم لبنیات - شغل زراعت و گله داری
در دو محل بقاصه يك کیلومتر واقع بغیر روز آباد تپه و كوچك مشهور

سکنه تپه ۲۱۴ نفر است .

فیروز آباد - ده از دهستان سامن شهرستان ملایر .

۱۵ ك جنوب شهر ملایر - ۵ ك باختر راه شوشه ملایر به بروجرد .

جلگه - معتدل مالاریائی - سکنه ۲۴۹ - شیمه - فارسی .

آب از قنات - محصول غلات صیفی لبنیات - شغل زراعت و گله داری
راه مالرو .

فیروز آباد - ده از دهستان شراه بخش سیمینه رود شهرستان
همدان .

۶۸ ك خاور همدان - ۲۰ ك باختر رودخانه قره چای .

جلگه - معتدل مالاریائی - سکنه ۱۲۰ - شیمه - ترکی .

آب از چشمه - محصول غلات لبنیات انگور - شغل زراعت و
گله داری - صنایع دستی زنان قالی بافی - راه مالرو ؛

فیروز آباد - ده از دهستان کلیانی بخش سنقر کلیانی شهرستان
کرمانشاهان .

۱۷ ك شمال سنقر - ۲ ك راه فرعی گردکانه .

دامنه - سردسیر - سکنه ۱۰۰ - شیمه - کردی - فارسی .

آب از چشمه و رودخانه میدان - محصول غلات حبوبات تریاک توتون
شغل زراعت - قالیچه جاجیم بلاس بافی سابقاً باین ده قرتی آباد

میکتند . تابستان اتومبیل میتوان برد .

فیروز آباد - ده از دهستان لك بخش قروه شهرستان سنندج .

هك شمال قروه - كنار راه حسين آباد به كمال آباد معمد صالح .
 چلكه - معتدل - بسكنه ۷۵ - سنی - كردی .
 آب از چشمه - محصول غلات لبنیات - شغل زراعت و گلهداری -
 قالیچه جاجیم كلیم بانى - راه مارو .
 معدن گچ دارد باطراف حمل مهشود .
فیروز آباد - ده از دهستان حومه بخش مرکزی شهرستان
 شاه آباد .
 ۱۲ك باختر شاه آباد ۱ك جنوب شوسه شاه آباد به قصر شیرین .
 كوهستانی - سردسیر - بسكنه ۷۰ - شیعه - كردی فارسی .
 آب از چاه - غلات دیم لبنیات - شغل زراعت گلهداری .
فیروز آباد - ده كوچكى است از دهستان بیلوار بخش مرکزی
 شهرستان کرمانشاهان .
 ۱۰ك جنوب خاور مرزبانى - ۱ك گند آباد .
 كوهستانی - سردسیر - بسكنه ۵۰ نفر .
فیروز آباد - ده از دهستان مهران بخش مهران شهرستان
 ایلام .
 هك باختری مهران - كنار راه مارو بهرام آباد به صالح آباد .
 چلكه - گرمسیر - بسكنه ۳۰ - شیعه - كردی .
 آب از رودخانه كنجان چم - محصول غلات لبنیات - شغل زراعت
 مختصر گلهداری - راه مارو .
 ساكنین از طایفه تیره ملك شاهی
فیروز آباد - بنام اصلی آن منور تپه مراجعه شود .
فیروز آباد پاچا - firuz-âbâd-pâ-çeqa - ده از دهستان
 ماهیدشت بالا بخش مرکزی شهرستان کرمانشاهان .
 ۳۷ك جنوب خاوری کرمانشاه - ۳ك سراب فیروز آباد .
 دشت - سردسیر - بسكنه ۱۸۰ - مسلمان - كردی لکی و كمی فارسی .
 آب از چشمه وزه آب رودخانه مرك - محصول غلات حبوبات چقدر قنده

صیفی لبنیات تریاك - شغل زراعت گلهداری - راه مارو و تابستان
 از طریق سید شكر وجیران بلاغ اتومبیل رفت و آمد مینماید .
 تپه ای از آثار ائینه قدیم دارد .
فیروزه - firuze - ده از بخش سنجا بی شهرستان کرمانشاهان
 ۱۱ك شمال كوزران - ۲ك باختر راه فرعی كوزران به ثلاث .
 دامنه - سردسیر - بسكنه ۸۰ - مسلمان - كردی فارسی .
 آب از چشمه - محصول غلات حبوبات دیم لبنیات - شغل زراعت و
 گلهداری - راه مارو و تابستان اتومبیل میتوان برد .
فیروزه - ده از دهستان ولد بیگی بخش ثلاث شهرستان
 کرمانشاهان .
 ۲۷ك خاور نهر آب - ۳ك گر آب .
 كوهستانی - سردسیر - بسكنه ۷۵ - سنی - كردی .
 آب از چشمه - محصول غلات لبنیات حبوبات توتون - شغل زراعت .
 گلهداری - راه مارو .
 ساكنین از طایفه ولد بیگی هستند .
 ۵۰ خانوار از گلهداران ولد بیگی تابستان اطراف این آبادی .
 ساكن زمستان سرقلعه میروند .
فیض آباد - feyz-âbâd - ده از دهستان درجزین بخش رزن
 شهرستان همدان
 ۳ك جنوب قصبه رزن - ۲ك خاور شوسه رزن به همدان .
 چلكه - سردسیر - مالاریائی - بسكنه ۸۴۰ - شیعه - تركی .
 آب از قنات - محصول غلات حبوبات صیفی لبنیات - شغل زراعت و
 گلهداری داری - راه اتومبیل رو .
فیض آباد - ده كوچكى است از دهستان كل تپه فیض الله بیگی بخش
 مرکزی شهرستان سقز .
 ۷ك شمال خاور سقز - ۷ك شمال خاور خوش قشلاق - بسكنه ۵۰ نفر .

ق

ق - آ

قاپی قلی - qâpi-qoli - ده از دهستان بابا جانی بخش ثلاث شهرستان کرمانشاهان .

۴۰ عك جنوب خاوری ده شیخ - ۶ك قلمه میرآباد .

کوهستانی - سردسیر - سکنه ۳۰ - سنی - کردی .

آب از چشمه ونهرسراب میرآباد - محصول غلات حبوبات لبنیات صیفی
توتون - شغل زراعت گله دازی - راه مالرو - ساکنین از طایفه بابا جانی
هستند .

قاجان - qâçiyân - ده از دهستان تیلکوه بخش دیواندره
شهرستان سنندج .

۳۶ك شمال باختر دیواندره - ۴ك جنوب شوسه دیواندره بسقر .

کوهستانی - سردسیر - سکنه ۱۳۰ - سنی - کردی .

آب از چشمه - محصول غلات توتون عدس - شغل زراعت و گله داری
راه مالرو .

قادر - qâder - ده از دهستان گیلان بخش گیلان شهرستان
شاه آباد .

۶ك شمال باختر گیلان - ۴ك جنوب شوسه گیلان بقصر شیرین .

دشت - گرمسیر مالاربائی - سکنه ۲۰۰ - شیعه - کردی فارسی .

آب از رود خانه گیلان - محصول غلات برنج توتون تریاک پنبه
حبوبات لبنیات صیفی - شغل زراعت و گله داری - از طایفه کلهر
هستند .

قادر آبان - qâder-âbâd - ده از دهستان مهربان بخش کبودر
اهنگ شهرستان همدان .

۲۰ك شمال باختری کبودراهنگ - ۳ك شمال باغچه .

تپه - ماهور - سردسیر - سکنه ۵۵۸ - شیعه - ترکی کردی .

آب از قنات - محصول غلات دیم انگور لبنیات - شغل زراعت گله داری
صنایع دستی قالی بافی - راه مالرو - تابستان از باغچه اتومبیل
میتوان برد .

قادر آبان - ده از دهستان چهاردولی بخش اسدآباد شهرستان
همدان .

۲۸ك شمال باختر اسدآباد - ۴ك شمال خاور سوتپه .

جلگه - سردسیر - سکنه ۴۴۳ - شیعه - کردی .

آب از قنات - محصول غلات لبنیات حبوبات - شغل زراعت گله داری

ق - آ

صنایع دستی قالی بافی - راه مالرو - در فصل خشکی از همه گسی
اتومبیل میتوان برد .

قادر آباد - ده از دهستان خود خوره بخش دیواندره شهرستان
سنندج .

۹ك باختر دیواندره - کنار راه مالرو دیواندره بخورخور .

کوهستانی - سردسیر - سکنه ۲۲۱ - سنی - کردی .

آب از چشمه - محصول غلات حبوبات - شغل زراعت گله داری - صنایع
دستی جاجیم بافی - راه مالرو .

قادر آباد - ده از دهستان تیلکوه بخش دیواندره شهرستان سنندج
۶ك شمال باختر دیواندره - ۶ك شمال شوسه دیواندره بسقر .

کوهستانی - سردسیر - سکنه ۲۲۰ - سنی - کردی .

آب از چشمه - محصول غلات حبوبات عدس پشم روغن - شغل زراعت
راه مالرو .

قادر خلیج - qâder-xalaj - ده از دهستان سرد رود بخش
وزن شهرستان همدان .

۳ك باختر وزن - کنار اتومبیل رو دمق بکبودراهنگ .

جلگه - سردسیر - سکنه ۷۵۰ - شیعه - ترکی .

آب از دورشته - محصول غلات انگور لبنیات - شغل زراعت گله داری
راه مالرو - تابستان اتومبیل میتوان برد .

قادر مز - qâdermaz - ده از دهستان بیلاق بخش حومه
شهرستان سنندج .

۸ك جنوب خاوری سنندج - ۵ك جنوب باختر باشماق .

جلگه - سردسیر - سکنه ۳۵۰ - سنی - کردی .

آب از چشمه - محصول غلات توتون - شغل زراعت گله داری راه مالرو .

قادر ری - qâderi - ده از دهستان زهاب بخش سرپل زهاب شهرستان
قصر شیرین .

۱۹ك شمال سرپل زهاب - کنار راه فرعی باویسی .

دشت - گرمسیر مالاربائی - سکنه ۲۵۰ - سنی - کردی فارسی .

آب از رودخانه دله شیر - محصول غلات دیم لبنیات - شغل زراعت
و گله داری .

قار- qâr - ده از دهستان حسن آباد بخش حومه شهرستان سنندج.
۷ك جنوب خاور سنندج - ۲ك خاور شوسه سنندج مكرمانشاه.

دامنه - سردسیر - سکنه ۱۷۱ - سنی - کردی.

آب از چشمه - محصول غلات - شغل زراعت گله داری - صنایع دستی
قالیچه جاجیم گلیم بافی - راه مارو.

قارلق- qârloq - ده از دهستان کنگاور بخش کنگاور شهرستان
کرمناشاهان .

۱۲ك جنوب خاوری کنگاور - ۳ك شمال شوسه نهاوند.

دامنه - سرد معتدل - سکنه ۷۶۶ - شیعه - ترکی فارسی.

آب از قنات و چشمه - محصول غلات آبی دیمی حیوانات چغندر قند
پنبه بادام قلمستان میوه جات - شغل زراعت گله داری - زمستان از ایل
یاوم طاقلو ترک زبان از ملایر گله های خود را باین آبادی و شورچه
میا آورند - از شورچه و شوسه نهاوند اتومبیل میتوان برد .

حسن آباد مشهور بحسن آباد قوزیه و نندکه فلامخرو به و خالی از سکنه
است در دو کیلومتری این آبادی واقعست.

قارلق - ده از دهستان درجزین بخش رزن شهرستان همدان.

۴۴ك خاور رزن - ۸ك شمال راه عمومی رزن نوبران.

کوهستانی - سردسیر - سکنه ۷۷۵ - شیعه - ترکی.

آب از قنات - محصول غلات صیفی حیوانات لبنیات - شغل زراعت و
گله داری - صنایع دستی قالی بافی - راه مارو - تابستان اتومبیل
میتوان برد.

قازیاتان- qâz-yâtân - ده از دهستان سرد رود بخش رزن
شهرستان همدان.

۱۲ك جنوب باختر رزن - ۶ك شوسه رزن بهمدان.

کوهستانی - سردسیر - سکنه ۱۲۰ - شیعه - ترکی.

آب از چشمه - محصول غلات دیم لبنیات - شغل زراعت و گله داری
راه مارو.

قاسم آباد- qâsem-âbâd - ده از دهستان چهار بلوک بخش
سینه رود شهرستان همدان .

۳ك شمال همدان - ۱ك خاور شوسه همدان تهران.

جلگه - سردسیر - سکنه ۸۹۱ - شیعه - فارسی.

آب از قنات و چشمه - محصول غلات حیوانات توتون انگور لبنیات
صیفی - شغل زراعت و گله داری - راه اتومبیل رو.

قاسم آباد - ده از دهستان اسفند آباد بخش قروه شهرستان
سنندج .

۱۱ك خاور قروه - ۴۵ك شمال شوسه همدان به قروه .

جلگه - سردسیر - سکنه ۲۶۰ - شیعه - کردی .

آب از چشمه - محصول غلات لبنیات میوه جات - شغل زراعت گله داری
- قالیچه جاجیم بافی - راه مارو . تابستان از طریق شکوه آباد
اتومبیل میتوان برد .

قاسم آباد - ده از دهستان جلگه افشار دوم بخش اسدا باد
شهرستان همدان .

۱۲ك خاوری قصبه اسدا آباد - ۱۰ك خاور شوسه اسدا آباد
همدان .

کوهستانی - سردسیر - سکنه ۲۴۷ - شیعه - ترکی و فارسی .

آب از چشمه ها - محصول غلات انگور لبنیات صیفی - شغل زراعت .
گله داری .

صنایع دستی زنان قالی بافی - راه مارو - سرچشمه رودخانه خنداب .
بالای آبادی است .

قاسم آباد - ده از دهستان قلقل رود شهرستان
تویسرکان .

۲۲ك جنوب باختری شهر تویسرکان - ۷ك جنوب راه شوسه تویسرکان .
به کرمناشاه کنار رودخانه تویسرکان .

جلگه - سردسیر مالاریایی - سکنه ۱۹۰ - شیعه - فارسی .

آب از رودخانه قلقل رود - محصول غلات تریاک صیفی انگور لبنیات -
شغل زراعت و گله داری - صنایع دستی زنان قالی بافی - راه مارو
از فرسج اتومبیل میتوان برد .

قاسم آباد - ده از دهستان کنگاور بخش کنگاور شهرستان
کرمناشاهان .

۲۴ك باختر کنگاور - ۶ك شمال باختری قزوینه .

کوهستانی - سردسیر - سکنه ۹۴ - شیعه - فارسی کردی .

آب از چشمه کوچک - محصول غلات دیمی - راه مارو .

قاسم آباد - ده از دهستان کم ازان بخش حومه شهرستان
ملایر .

۳۹ك جنوب خاوری شهر ملایر - کنار راه اتومبیل روملایر به
اراک .

کوهستانی - معتدل مالاریایی - سکنه ۵۸ - شیعه - فارسی .

آب از قنات - محصول غلات دیم - شغل زراعت - صنایع دستی زنان
قالی بافی - راه اتومبیل رو .

قاسم آباد - ده از دهستان کلاترزان بخش رزاب شهرستان
سنندج .

۳۲ - ك شمال باختر رزاب - ۸ك شوسه مریوان به سنندج .

کوهستانی - سردسیر - سکنه ۵۵ - سنی - کردی .

آب از چشمه - محصول غلات لبنیات توتون - شغل زراعت گله داری .
وزغال فروشی - راه مارو .

قاسم آباد - ده از دهستان چرداول بخش شیروان چرداول شهرستان
ایلام .

۱۹ك جنوب خاور چرداول - کنار راه شوسه ماروشیروان .

کوهستانی - گرمسیر - سکنه ۵۰ - شیعه - کردی .

آب از رودخانه چرداوی - محصول غلات تریاک لبنیات - شغل زراعت و کله دای .

قاسم آباد لک لک - qâsem-âbâd-lak-lak - ده از دهستان جلگه افشار درم بخش اسدآباد دهرستان همدان .

۱۸ ک جنوب باختر اسدآباد - بین موسی آباد و لک لک .
جلگه - سردسیر مالاریایی - سکنه ۳۱۴ - شیعه - کردی - فارسی .
آب از قنات و چشمه - محصول غلات لبنیات تریاک حبوبات .
شغل زراعت و کله داری - صنایع دستی زنان گلیم جاجیم بافی راه فصل خشکی اتومبیل رو .

قاسم آبادوی نثار - qâsem-âbâd-vey-nesâr - ده کوچکی از دهستان نجف آباد شهرستان بیجار .

۲۴ ک شمال باختری بیجار - کنار رودخانه قزل اوزان سکنه ۲۰ نفر .
قاشق - qâcoq - ده از دهستان کل تپه فیضاله بیگی شهرستان سقز .

۴۰ ک شمال - اورسوز - کنار رودخانه ساروق .
کوهستانی - سردسیر - سکنه ۱۲۰ - سنی - کردی .
آب از چشمه - محصول غلات لبنیات - شغل زراعت کله داری .
راه مالرو .

رودخانه ساروق ورودی - نه جفت و در اراضی این ده بهم ملحق میشود .
قاشق - ده از دهستان او باتو بخش دیواندره شهرستان سنندج .

۷۰ ک شمال باختر دیواندوه - ۱۸ ک شما کرفتو .
کوهستانی - سردسیر - سکنه ۸۵ - سنی - کردی .
آب از رودخانه و چشمه - محصول غلات حبوبات لبنیات توتون - شغل زراعت کله داری - راه مالرو .

قازی آبان - qâzi-âbûd - ده از دهستان پیرتاج شهرستان بیجار .

۲۸ ک جنوب خاوری بیجار - ۸ ک شمال خاوری شوسه بیجاو به همدان .
کوهستانی - سردسیر - سکنه ۱۴۰ - شیعه - کردی ترکی .
آب از چشمه - محصول غلات لبنیات - شغل زراعت گله داری راه مالرو .

قازی جوب - qâzi-jub - ده از دهستان بیلاق بخش قزوین شهرستان سنندج .

۶۰ ک خاور سنندج - ۱۲ ک شمال خاور دهگلان .
دهت - سردسیر - سکنه ۳۴۴ - سنی - کردی فارسی .
آب از چشمه رودخانه آرزند - محصول غلات لبنیات - شغل زراعت و گله داری قابچه جاجیم بافی - راه مالرو .
نژاد طریق آرزند اتومبیل میتوان برد .

قازی خان - qâzi-xân - ده از دهستان تیلکوه بخش دیواندره شهرستان سنندج .

۵۲ ک شده باختر دیواندره - ۷ ک شمال شوسه دیواندوه سقز .
کوهستانی سردسیر - سکنه ۹۶ - سنی - کردی .
آب از چشمه - محصول غلات توتون انگور گردو لبنیات - شغل زراعت کله داری - راه مالرو .

قازی خانی - qâzi-xâni - ده از دهستان شیروان بخش شیروان چرداول شهرستان ایلام .

۴۸ ک جنوب خاور چرداول - کنار راه مالرو شیروان به همدان .
کوهستانی - سردسیر - سکنه ۲۵۰ - شیعه - کردی .
آب از چشمه - محصول غلات ذرت لبنیات شغل زراعت و گله داری .
قازی قوشچی - qâzi-qocçi - ده از دهستان نجف آباد شهرستان بیجار .

۲۵ ک خاور شهر بیجار - کنار شوسه بیجار - سنندج .
تپه مهور - سردسیر - سکنه ۲۷۰ - شیعه سادات - کردی .
آب از چشمه - محصول غلات لبنیات - شغل زراعت و گله داری - صنایع دستی زنان قابچه گلیم جاجیم بافی - راه مالرو .

قاطر اولن - qâter - olan - ده از دهستان سرورود بخش رزن شهرستان همدان .

۱۲ ک باختر قصبه رزن - ۳ ک باختر راه اتومبیل رو رزن به دمق .
کوهستانی - سردسیر - سکنه ۱۲۴ - شیعه - ترکی .
آب از چشمه - محصول غلات دیم لبنیات نخود انگور گرو - شغل زراعت و گله داری - راه مالرو - گل ولای چشمه این ده بشمرا به رنگ مشکلی در میآورد .

قاقاستان - qâqelostân - ده از دهستان میاندربند بخش مرکزی شهرستان کرمانشاهان .

۳۷ ک شمال باختری کرمانشاه - ۲ ک باختر شوسه سنندج .
دهت - سردسیر - سکنه ۲۱۵ - شیعه - کردی و فارسی .
آب از رودخانه رازآور - محصول غلات حبوبات چغندر قند تریاک توتون - شغل زراعت - از گوهر چقا اتومبیل میتوان برد .

قالبه - qâlêbe - ده از بخش صالح آباد شهرستان ایلام .
۱۸ ک جنوب خاوری صالح آباد - ۲ ک خاوری شوسه ایلام - مهران کوهستانی - گرمسیر - سکنه ۲۵ - شیعه - کردی .

آب از رودخانه کنجان چم - محصول غلات ذرت لبنیات - شغل زراعت و گله داری - ساکنین از طایفه گچی ماکشاهی و چادر نشین هستند .
قارلوجه - qâlûje - ده از دهستان قراتوره بخش دیواندره شهرستان سنندج .

۳۰ ک شمال خاور دیواندره - کنار رودخانه ول کشتی .
کوهستانی - سردسیر - سکنه ۹۰ - سنی - کردی .

آب از رودخانه و چشمه - محصول غلات حبوبات لبنیات - شغل زراعت و کله‌داری - راه مارو .

قالیچه - qaliche - ده از دهستان باباجانی بخش ثلاث شهرستان کرمانشاهان .

۵۰۰ ک شمال باختری ده شیخ - ۲ ک تاکانه .

کوهستانی - گرمسیر - سکنه ۲۰۰ - سنی و کردی .

آب از قنات - محصول غلات حبوبات برنج لبنیات - شغل زراعت و کله‌داری - راه مارو - ساکنین از طایفه باباجانی هستند . کله داران تابستان بیلاق لوشه میروند

قاهیشله - qamicle - ده از دهستان خورخوره بخش دیواندره شهرستان سنندج .

۷۱ ک باختر دیواندره - ۲۰ ک جنوب باختری خورخوره .

کوهستانی - سردسیر - سکنه ۱۴ نفر .

قاهیشله - ده از دهستان سرشویه بخش مریوان شهرستان سنندج . ۴ ک شمال خاوری دژ شاهپور - ۸ ک شمال خیاره . کوهستانی - سردسیر - سکنه ۱۰۰ - سنی و کردی .

آب از چشمه ها - محصول غلات لبنیات توتون - شغل زراعت و کله‌داری - راه مارو و صعب‌العبور - بسکاه مرزبانی دارد - در کوه این ده غای وجود دارد .

قاهیشله - ده از دهستان سرشیو بخش مرکزی شهرستان سقز . ۵۳ ک جنوب سقز - ۳ ک باختر شیپانجو .

کوهستانی - سردسیر - سکنه ۵۰ - سنی - کردی .

آب از چشمه - محصول غلات لبنیات توتون - شغل زراعت و کله‌داری راه مارو .

قاملو - qamlu - ده از دهستان اسفندآباد بخش قروه شهرستان سنندج .

۳۰ ک باختر قروه - ۶ ک جنوب شوسه قروه - سنندج .

جلگه - سردسیر - سکنه ۴۵۰ - سنی - کردی .

آب از چشمه - محصول غلات قلمستان لبنیات - شغل زراعت و کله‌داری - قالیچه جاجیم بافی - دبستان دارد - راه مارو - تابستان اتومبیل میتوان برد .

قان قانلو - qan-qanlu - ده از دهستان سردرود بخش رزن شهرستان همدان .

۹ ک شمال باختری قصبه رزن - کنار راه اتومبیل رو رزن به دمق .

کوهستانی - سردسیر - سکنه ۱۸۵ - شیعه - ترکی .

آب از چشمه و قنات تازه کند - محصول غلات انگور لبنیات - شغل زراعت کله‌داری - راه اتومبیل رو .

قاورمه دره - qavorme-dare - ده از دهستان چهاردولی بخش قروه شهرستان سنندج .

۳۵ ک جنوب خاوری قروه - ۳ ک جنوب شیروانه .

کوهستانی - سردسیر - سکنه ۳۴۰ - شیعه - فارسی کردی .

آب از چشمه - محصول غلات لبنیات توتون - شغل زراعت کله‌داری -

صنایع دستی زنان قالیچه جاجیم کلیم بافی - راه مارو .

قاوشوق - qavcuq - ده از دهستان سیاه منصور شهرستان بیجار .

۳۴/۵ ک جنوب باختری حسن آباد سوگند - ۴ ک اوج گل .

کوهستانی - سردسیر - سکنه ۱۴۰ - شیعه - ترکی .

آب از چشمه و رودخانه - محصول غلات لبنیات - شغل زراعت کله‌داری -

صنایع دستی زنان قالیچه جاجیم بافی - راه مارو .

قای برد - qay-bard - ده از دهستان پشت آرابا بخش بانه شهرستان سقز .

۴ ک باختر بانه - ۳ ک جنوب شوسه بانه سردرودت .

کوهستانی - سردسیر - سکنه ۱۰۰ - سنی - کردی .

آب از رودخانه و چشمه - محصول غلات توتون گرانگبین ذغال - شغل زراعت ذغال فروشی - راه مارو .

قایین - qayec - ده از دهستان سرد رود بخش رزن شهرستان همدان .

۲۱ ک شمال باختری قصبه رزن - ۹ ک شمال خاوری دمق .

جلگه - سردسیر - سکنه ۱۱۰۵ - شیعه - ترکی .

آب از قنات بهار از رودخانه جربانلو - محصول غلات لبنیات صیفی - شغل زراعت کله‌داری - صنایع دستی زنان کلیم بافی - راه مارو - تابستان از طریق رزن - امتلر اتومبیل میتوان برد .

قبان - qobad - ده از دهستان شیان بخش مرکزی شهرستان شاه آباد .

۱۹ ک خاور شاه آباد - ۳ ک شیان - ۱/۵ ک جنوب راه فرعی هرمس .

دشت - سردسیر - سکنه ۳۷۰ - شیعه - کردی فارسی .

آب از زه آب رودخانه شیان - محصول غلات حبوبات چغندر قند لبنیات - شغل زراعت کله‌داری - زمستان کله داران گرمسیر کیلان میروند .

قبادی - qobadi - نام یکی از طوایف ثلاث همچنین نام دهستانیست که بیلاق طایفه مذکور است .

محدود است از طرف شمال بدهستان جوانرود - از طرف جنوب و باختر بدهستان باباجانی - از طرف خاور بدهستان ولدبیکگی - طول دهستان در حدود ۱۵ و عرض آن ۱۰ کیلومتر است .

دهستان قبادی در طول دره ای واقع شده چهارده بنام صیدعالی - بانی بران زلان - چشمه تسار در قسمت باین دره - مزارع و چشمه های نهر آب در قسمت علیای دره واقع بخوش آب هوایی معروف - مرکز بخش داری تابستان در چشمه بیله تاب نهر آب ایستگاه اتومبیل در چشمه گزنه است .

تابستان همه روزه اتومبیل بین کرمانشاهان و نهر آب رفت آمد مینماید . تابستان در حدود ۵۰ خانوار از ایل قبادی در اطراف چشمه های مشروحه زیر ساکن میشوند .

بیله تاب - گز نه - مله ترشك - كای چرمی - باباجان - بوزه - چاله پن -
سه یاران .

طایفه قبادی که در حدود یک هزار خانوار (ده نشین گرمسیر - سردسیر و
چادر نشین) بوده از تیره های زیر تشکیل شده است میرکی - بازانی -
هلی آئینی - تنگ اژدهائی - قلانی - کوره ای - بابائی - احمد خزان -
زلانی - پشت ماله - داودی - ملاسهرابی . زبان مادری طایفه کردی و
مذهب مسلمان سنی است .

قباسرخ - qabâ-sorx - ده از دهستان نجف آباد شهرستان
بیجار .

۱۸ ک شمال خاوری نجف آباد - کنار شوشه بیجار - سنندج .
تپه ماهور - سردسیر - سکته ۱۰۰ - شیعه - کردی .

آب از چشمه - محصول غلات لبنیات - شغل زراعت گلهداری - صنایع دستی
زنان - لپچه گلیم جاجیم بافی - راه ماشین رو .

قباق تپه - qabâq-tappe - ده از دهستان حاجیلو بخش کبود
راهنگ - شهرستان همدان .

۲۳ ک شمال باختری قصبه کبود راهنگ - کنار راه اتومبیل کبود
راهنگ - بهمریان .

جلگه - سردسیر - سکته ۱۲۰۰ - شیعه - ترکی .

آب از نبات - محصول غلات انگور لبنیات حیوانات صیفی - شغل زراعت
و گلهداری - صنایع دستی زنان قالی بافی - راه اتومبیل رو - ۶ باب دکان
دارد .

قباق تپه - ده از دهستان مهربان بخش کبود راهنگ شهرستان همدان .
۴ ک باختر قصبه کبود راهنگ - ۲ ک باختر شوشه بیجار - همدان .

تپه ماهور - سردسیر - سکته ۵۳۶ - شیعه - ترکی کردی .

آب از نبات - محصول غلات دیم لبنیات مختصر انگور - شغل زراعت و
گلهداری - صنایع دستی زنان قالی بافی - راه اتومبیل رو .

قباق تپه - ده از بخش سنجایی شهرستان کرمانشاه .

۴ ک جنوب خاوری کوزران - کنار راه فرعی کوزران به چهار زیر
دشت - سردسیر - سکته ۱۶۴ - شیعه - کردی فارسی .

آب از چاه - محصول غلات حیوانات دیم لبنیات - شغل زراعت گلهداری
راه مالرو - تابستان اتومبیل میتوان برد - زمستان اکثر سکته برای
تعلیف احشام گرمسیر حدود نفت شاه میروند .

از آثار ابنیه قدیم تپه ای در .

قبچاق - qebçâq - ده از دهستان شراه بخش سیمینرود شهرستان
همدان .

۵ ک خاور قصبه بهار - ۴ ک گورگز .

دامنه - سردسیر مالاریائی - سکته ۴۴۰ - شیعه - ترکی .

آب از چشمه - محصول غلات حیوانات صیفی لبنیات - شغل زراعت
و گلهداری - صنایع دستی زنان قالی بافی - راه مالرو - تابستان
اتومبیل میتوان برد .

قبر بابا - qabr-bâbâ - ده از دهستان جلالوند بخش مرکزی
شهرستان کرمانشاهان .

۴ ک جنوب کرمانشاه - ۶ ک چنار .

کوهستانی - سرد معتدل - سکته ۳۰۰ - شیعه - لکی کردی و فارسی
آب از چشمه - غلات لبنیات تریاک - شغل زراعت و گلهداری - راه مالرو .

قباقلو - qabaqlu - ده از دهستان میرده بخش مرکزی
شهرستان سقز .

۵ ک جنوب باختری سقز - ۳ ک جنوب شوشه سقز به بانه .

کوهستانی - سردسیر - سکته ۵۰۰ - سنی - کردی .

آب از چشمه - محصول غلات لبنیات حیوانات توتون - شغل زراعت
گلهداری - راه مالرو .

قباقلو جه - qabaqluje - ده از دهستان میرده بخش مرکزی
شهرستان سقز .

۲ ک جنوب باختری سقز - ۱ ک باختر شوشه سقز به بانه .

کوهستانی - سردسیر - سکته ۳۰۰ - سنی - کردی .

آب از چشمه - محصول غلات لبنیات توتون - شغل زراعت و گلهداری
راه مالرو .

قپله - qelle - ده از بخش چوار شهرستان ایلام .

۳ ک باختری چوار - ۲ ک باختر راه شوشه ایلام به شاه آباد .

کوهستانی - سردسیر - سکته ۸۵ - شیعه - کردی .

آب از چشمه - محصول غلات - شغل زراعت و گلهداری - صنایع دستی
قالی بافی - راه مالرو .

قپله بلاغی - qeble-holâqi - ده از دهستان کل تپه فیض الله بیگی
بخش مرکزی شهرستان سقز .

۴ ک شمال سقز - ۱ ک خاور شوشه سقز به مها باد .

کوهستانی - سردسیر - سکته ۱۵۰ - سنی - کردی .

آب از چشمه - محصول غلات توتون لبنیات - شغل زراعت گلهداری
راه مالرو .

قپه - qobe - ده از دهستان پابرونه بخش مرکزی شهرستان
کرمانشاهان .

۱ ک شمال خاوری کرمانشاه - ۶ ک شمال شوشه کرمانشاه تهران .

دشت - سرد معتدل - سکته ۲۰۰ - شیعه - کردی فارسی .

آب از چاه - محصول غلات دیم لبنیات - شغل زراعت گلهداری
عده ای تابستان برف بشهر حمل می نمایند .

راه فرعی بشوشه دارد .

قپلانته - qaplântu - ده از دهستان کل تپه فیض الله بیگی بخش
سقز شهرستان سقز .

۵ ک خاور سقز - ۴ ک شمال ابرانشاه .

کوهستانی - سردسیر - سکته ۴۸۰ - سنی - کردی .

آب از چشمه - محصول غلات لبنیات توتون - شغل زراعت گلهداری
راه مالرو .

قچور - ده از دهستان حسین آباد بخش دیواندره شهرستان سنندج.

۲۸ك جنوب باختر دیواندره - ۸ك شوسه سنندج به سقز.

کوهستانی - سردسیر - سکنه ۲۱۰ - سنی - کردی .
آب از رودخانه و چشمه - محصول غلات حبوبات لبنیات توتون
قلمستان - شغل زراعت کله‌داری - راه مارو .

قدهج - qadah - ده از بخش آبدانان شهرستان ایلام .

۱۳ك جنوب باختر آبدانان - کنار راه مارو دهران به آبدانان.

کوهستانی - معتدل - سکنه ۱۰۰ - شیعه - کردی.

آب از رودخانه چمکبود - محصول غلات لبنیات تریاک - شغل زراعت
و کله‌داری - در دو محل با فاصله ۴ کیلومتر واقع بنام علیا و سفلی مشهور
سکنه علیا ۵۰ نفر .

قدیم خان - qadim-xân - ده از دهستان خسرو آباد شهرستان بیجار .

۲ك شمال خسرو آباد - کنار رودخانه سراب شهرک.

تپه ماهور - سردسیر - سکنه ۳۰۶ - شیعه - کردی فارسی ترکی .

آب از چشمه - محصول غلات لبنیات - شغل زراعت کله‌داری - صنایع دستی
قالیچه گلیم جاجیم بافی - راه مارو .

قدیمی - qadimi - ده از دهستان ترک شهرستان ملایر .

۵ك شمال باختری شهر ملایر - ۶ك خاور راه شوسه ملایر بهمدان.

چنگه - معتدل مالاریائی - سکنه ۱۲۵ - شیعه - ترکی و فارسی .

آب از چشمه - محصول غلات - شغل زراعت .

صنایع دستی زنان قالی بافی - راه مارو .

قر آباد - qor-âbâd - بنام اصلی آن علی آباد مران
مراجعه شود .

قراپاچوق - qarâ-pâçoq - ده از دهستان سیلستان شهرستان بیجار .

۶ك جنوب خاوری حسن آباد سوگند - ۳ك جنوب رودخانه قزل اوزان
کوهستانی - سردسیر - سکنه ۲۴۰ - شیعه - کردی .

آب از رودخانه و چشمه - محصول غلات لبنیات - شغل زراعت کله‌داری
صنایع دستی زنان قالیچه و جاجیم بافی - راه مارو .

قرازلو - qarâtlû - ده از دهستان مهربان بخش کبودراهنگ شهرستان همدان .

۲ك شمال باختری قصبه کبودراهنگ - ۱۲ك خاور شوسه همدان به
بیجار .

تپه ماهور - سردسیر - سکنه ۵۰۰ - شیعه - ترکی کردی .

آب از قنات - محصول غلات دیم لبنیات انگور میوه جات صیفی - شغل زراعت
و کله‌داری - صنایع دستی زنان قالی بافی - راه مارو .

تابستان از چورمق اتومبیل میتوان برد .

قنلق - qotlu - ده از دهستان خورخوره بخش دیواندره شهرستان سنندج .
۶۲ك شمال باختر دیواندره - ۱۶ك جنوب شوسه دیواندره به سقز .
کوهستانی - سردسیر - سکنه ۱۸۰ - سنی - کردی .

آب از رودخانه و چشمه - محصول غلات توتون پنبه ارزن - شغل زراعت
راه مارو .

قچر - qajar - ده از دهستان باباجانی بخش ثلاث شهرستان کرمانشاهان .

۳۲ك جنوب خاوری ده شیخ - کنار رودخانه زمکان .

کوهستانی - معتدل - سکنه ۱۵۰ - سنی - کردی .

آب از رودخانه زمکان - محصول غلات حبوبات لبنیات - شغل زراعت
کله‌داری - راه مارو - ساکنین از طایفه باباجانی هستند - غلات
دردشت صرنا بعمل می‌آورند .

قچراب - qajar-âb - ده از دهستان حومه شهرستان ملایر .

۲۴ك شمال خاوری شهر ملایر - ۶ك شمال باختری راه اتومبیل رو
ملایر به شاوله اراک .

کوهستانی - معتدل مالاریائی - سکنه ۳۰۰ - شیعه - فارسی .

آب از چشمه - محصول غلات دیم - شغل زراعت - صنایع دستی زنان
قالی بافی - راه مارو .

در دو محل با فاصله سه کیلومتر واقع بالا و پایین نامیده شده سکنه بالا
۱۸۰ نفر است .

قچور - qojur - ده از دهستان کرانی شهرستان بیجار .


۱۸ك جنوب خاوری حسن آباد سوگند - کنار راه فرعی اتومبیل رو
بیجار زنجان .

کوهستانی - سردسیر - سکنه ۳۰۰ - شیعه - ترکی .

آب از چشمه و قنات - محصول غلات دیم لبنیات - شغل زراعت
کله‌داری - صنایع دستی زنان قالیچه و جاجیم بافی - راه مارو .

قلعه خرابه‌ای دارد - در دو محل نزدیک بهم واقع شده است .

پل روی رودخانه قزل اوزان در کیلومتری خاوری آبادی در وقایع
آذربایجان بل مذکور بوسیله دموکراتها خراب گردید



پل روی رودخانه قزل اوزان

قرا توره - **qarâ-tovare** - نام یکی از دهستانهای ششگانه بخش دیواندره شهرستان سنندج است .

این دهستان در خاور بخش واقع محدود است از طرف شمال و خاور به دهستان سیاه منصور شهرستان بیجار - از طرف جنوب به دهستان نجف آباد شهرستان بیجار - از طرف جنوب باختر به دهستان سارال از باختر به دهستان اوباتو بخش دیواندره .

وضع طبیعی - منطقه ایست کوهستانی کم شیب و خاک کمی مستعد زراعت غلات دیم - هوای آن سردسیر ولی نقاط کنار رودخانه نسبتاً معتدل است .

بلندترین کوه دهستان کوه قرا توره است که در شمال خاوری دهستان واقع شده و ارتفاع قله آن ۲۱۹۷ متر است - گودترین نقطه دهستان (آبادی قزگه) ۱۶۶۷ متر از سطح دریا ارتفاع آن است .

رودخانه قزل اوزان در جنوب این دهستان از باختر بطرف خاور جریان دارد و از دهستان سارال سرچشمه گرفته بظرف شهرستان بیجار جاری است

۳ رودخانه بشرح زیر از این دهستان گذشته برودخانه قزل اوزان ملحق میگردد .

۱ - رودخانه رنگین - این رودخانه از دره دامنه های خاوری کوه حاجی سید در دهستان اوباتو سرچشمه گرفته از کنار قصبه دیواندره گذشته در ۸ کیلومتری قصبه برودخانه قزل اوزان ملحق میشود .

۲ - رودخانه ول کشتی - **vali-kocti** - که از دهستان اوباتو سرچشمه گرفته در طول دهستان جاری و اکثر قراء دهستان طرفین آن واقع شده و از آب رود مذکور استفاده مینمایند و در اراضی آبادی گنبد - شهرستان بیجار برودخانه قزل اوزان میریزد .

۳ - رودخانه قره گل - از ارتفاعات تکر باری سرچشمه گرفته پس از مشروب نمودن چند قریه از این دهستان در اراضی حسین آباد کمزرد شهرستان بیجار بقزل اوزان منتهی میشود .

راه شوسه سنندج به سقز از انتهای جنوب خاوری دهستان میکندرد قصبه دیواندره مرکز دهستان و بخش کوشوسه واقع شده است

دهستان قرا توره از ۵۰ آبادی تشکیل شده سکنه آن در حدود ۱۲ هزار نفر قراء مهم آن بشرح زیر است . قلعه روتله - وزمان - گاو شله - شالی شل - پایاله - قراگل - دربند .

محصول عمده دهستان غلات است که اکثر بطور دیم بدست میآید اراضی دهستان برای دیم کاری بسیار مناسب و حاصل خیز است نگاهداری گوسفند در کلبه قراء معمول لبنیات پشم گوسفند از صادرات عمده دهستان میباشد .

قرا توره - ده از دهستان قرا توره بخش دیواندره شهرستان سنندج ۴۸ ک شال خاور دیواندره - ۶ ک خاور آقکند .

کوهستانی - سردسیر - سکنه ۳۰۰ - سنی - کردی .
آب از چشمه و قنات - محصول غلات انکور حبوبات لبنیات - شغل زراعت گله داری - صنایع دستی زنان جاجیم بافی - راه مالرو .

قراجه لی - **qarâjali** - ده از دهستان کرانی شهرستان بیجار ۳۳ ک جنوب خاوری حسن آباد - ۲ ک خاور راه فرعی بیجار .

کوهستانی - سردسیر - سکنه ۱۰۰ - شیمه - ترکی .
آب از چشمه لب شور - محصول غلات لبنیات - شغل زراعت گله داری این ده شورسوم معروف است - صنایع دستی زنان قالیچه و جاجیم بافی راه مالرو .

قراچی قران - **qarâçi-qerân** - ده از دهستان قرا توره بخش دیوانده شهرستان سنندج .

۳۵ ک شمال خاور دیواندره - ۶ ک جنوب باختری آقکند .
کوهستانی - سردسیر - سکنه ۱۵۰ - سنی - کردی .

آب از چشمه ورودخانه - محصول غلات لبنیات حبوبات - شغل زراعت گله داری - راه مالرو .

قرا دای - **qarâ-dây** - ده از دهستان پیشخور بخش رزن شهرستان همدان .

۳۶ ک جنوب خاوری قصبه رزن - کنار راه مالرو قلقل آباد به ده دوان .

جلنگه - معتدل مالاریائی - سکنه ۱۴۸ - شیمه - ترکی .
آب از قنات - محصول غلات لبنیات - شغل زراعت و گله داری - راه مالرو .

قرا در بند - **qarâ-dar-band** - ده از دهستان خسرو آباد شهرستان بیجار .

۲۲ ک شمال خاوری خسرو آباد - ۸ ک شوسه بیجار - همدان .
تپه ماهور - سردسیر - سکنه ۲۸۰ - شیمه - کردی فارسی ترکی .

آب از چشمه - محصول غلات لبنیات - شغل زراعت گله داری - صنایع دستی زنان قالیچه گلیم جاجیم بافی - راه مالرو .

قرا دره - **qarâ-dare** - ده از دهستان قرا توره بخش دیواندره شهرستان سنندج .

۲۸ ک شمال خاور دیواندره - کنار رودخانه هول کشتی .
کوهستانی - سردسیر - سکنه ۲۶۰ - سنی - کردی .

آب از چشمه - محصول غلات لبنیات حبوبات - شغل زراعت و گله داری راه مالرو .

قرا توره - **qarâ-tavare** - ده از دهستان نجف آباد شهرستان بیجار .

۲۴ ک خاور نجف آباد - ۷ ک جنوب شوسه بیجار سنندج .
تپه ماهور - سردسیر - سکنه ۶۵۰ - شیمه - کردی فارسی .

آب از چشمه - محصول غلات لبنیات میوه - شغل زراعت و گله داری صنایع دستی زنان قالیچه جاجیم گلیم بافی - دبستان دارد - راه مالرو - تابستان اتومبیل میتوان برد .

قراغل - **qarâ-qol** - ده از دهستان اسفند آباد بخش قروه شهرستان سنندج .

۳۱۵ ک شمال خاوری قروه - ۳ ک شمال ندرشه .

چلگه - سردسیر - سکته ۱۴۵ - سنی - کردی .

آب از چشمه - محصول غلات لبنیات - شغل زراعت و گله داری - صنایع دستی زنان قالیچه گلیم بافی - راه مارو .

قراقیه - qarâ-qaye - ده از دهستان در جزین بخش رزن شهرستان همدان .

۲۴ ک جنوب خاوری رزن - کنار راه مارو جاویر سجین بستقر آباد - چلگه - سردسیر مالاریایی - سکته ۲۶۴ - شیعه - ترکی .

آب از قنات - محصول غلات حبوبات - شغل زراعت و گله داری راه مارو .

قراکند - qarâ-kand - ده از دهستان سرد رود بخش رزن شهرستان همدان .

۲۸ ک باختر قصبه رزن - ۱۸ ک شمال کبودراهنگ .

چلگه - سردسیر - سکته ۴۴۴ - شیعه - ترکی .

آب از رودخانه دمق - محصول غلات - شغل زراعت - صنایع دستی زنان گلیم بافی - راه مارو .

تابستان از کبودراهنگ اتومبیل میتوان برد .

قراکند - ده از دهستان چهار دلی بخش اسد آباد شهرستان همدان .

۲۵ ک شمال قصبه اسد آباد - ۶ ک جنوب باختر شوسه همدان به قروه .

کوهستانی - سردسیر - سکته ۲۲۹ - شیعه - کردی فارسی

آب از چشمه - محصول غلات لبنیات انگور صیفی - شغل زراعت و گله داری - صنایع دستی زنان قالی بافی - راه مارو .

طایفه چمور تابستان برای خلیف احشام باحرامی آیند .

قراگل - qarâ-gol - ده از دهستان حاجیلو بخش کبودراهنگ شهرستان همدان .

۲۱ ک شمال باختری قصبه کبودراهنگ - ۴ ک شمال پیرانبار .

چلگه معتدل - سکته ۵۵۰ - شیعه - ترکی .

آب از قنات و رودخانه مبارک آباد - محصول غلات لبنیات حبوبات انگور - شغل زراعت و گله داری - صنایع دستی زنان قالی باقی -

راه مارو - تابستان از سر راه آباد اتومبیل میتوان برد .

قراگل - ده از دهستان فراتوره بخش دیواندره شهرستان سنندج .

۴ ک شمال خاور دیواندره - بن آب باریک و قلعه کهنه .

کوهستانی - سردسیر - سکته ۳۹۰ - سنی - کردی .

آب از چشمه - محصول غلات توتون حبوبات - شغل زراعت گله داری - راه مارو .

قراگل - ده از دهستان حین آباد بخش حومه شهرستان سنندج .

۳۸ ک شمال خاوری سنندج - کنار راه شوسه جدید سنندج به سقز .

کوهستانی - سردسیر - سکته ۱۲۵ - سنی - کردی .

آب رودخانه و چشمه - محصول غلات حبوبات لبنیات - شغل زراعت گله داری - صنایع دستی زنان حاجیم بافی - باصطلاح محل قراول میگوبند .

قرا محمدلو - qarâ-mohammadlu - ده از دهستان کرانی شهرستان بیجار .

۲۷ ک جنوب خاوری حسن آباد سوگند .

کوهستانی - سردسیر - سکته ۲۰۰ - شیعه - ترکی .

آب از چشمه شور تلخ - محصول غلات لبنیات - شغل زراعت گله داری صنایع دستی زنان قالیچه حاجیم بافی - راه مارو .

قران - qerân - ده کوچکی است از دهستان گاورد بخش حومه شهرستان سنندج .

۳۸ ک جنوب سنندج - ۲ ک باختر شوسه سنندج به کرمانشاه سکته ۴۰ نفر .

قرا تو دره - qarânqu-dare - ده از دهستان مهر بان بخش کبودراهنگ شهرستان همدان .

۶۵ ک شمال باختری قصبه کبودراهنگ - ۱۲ ک خاور شوسه همدان به بیجار .

تپه ماهور - سردسیر - سکته ۵۰۰ - شیعه - ترکی .

آب از چشمه ها و قنات - محصول غلات دیم لبنیات انگور صیفی - شغل زراعت و گله داری - صنایع دستی زنان قالی بافی - راه تابستان از طریق کلینک و بورش اتومبیل میتوان برد .

قراویز - qarâviz - ده از دهستان ذهاب بخش سر بل ذهاب شهرستان نصر شیرین .

۸ ک شمال باختر سر بل ذهاب - ۳ ک شمال شوسه قصر شیرین به کرمانشاه .

دامنه - گرمسیر مالاریایی - سکته ۱۰۰ - شیعه - کردی فارسی .

آب از چشمه - محصول غلات دیم لبنیات - شغل زراعت و گله داری . این ده به مارگیران نیز مشهور است .

قرا یلر - qarâylar - ده از دهستان سرد رود بخش رزن شهرستان همدان .

۱۲ ک باختر قصبه رزن - ۳ ک جنوب راه اتومبیل رود رزن به دمق . کوهستانی - سردسیر - سکته ۸۰ - شیعه - ترکی .

آب از چشمه - محصول غلات دیم لبنیات - شغل زراعت گله داری

قرا باغستان - qorbâqestân - ده از دهستان دروغرمان بخش مرکزی شهرستان کرمانشاهان .

۱۶ ک جنوب خاوری کرمانشاه - کنار رودخانه قره سو .

کوهستانی - سردسیر - سکته ۲۹۴ - شیعه - کردی و فارسی :

آب از چشمه و قنات - محصول غلات حبوبات لبنیات باغ - شغل زراعت گله داری - راه مارو .

دردو محل بفاصله ۲/۵ کیلومتر واقع به علیا و سفلی مشهور - سکنه علیا ۱۱۰ نفر است .

قرخ بلاغ - qerx-bolâq - ده از دهستان حاجیلو بخش کبودرآهنگ شهرستان همدان .

۴۴ ک باختر قصبه کبودرآهنگ - ۳۰ ک باختر پیرانبار .

تپه ماهور - سردسیر - سکنه ۲۵۵ - شیعه - ترکی .

آب از قنات - محصول غلات لبنیات انگور حبوبات - شغل زراعت و گله‌داری - صنایع دستی زنان قالی بافی - راه مارو - تابستان از پیرانبار اتومبیل میتوان برد .

قرخ فز - qerx-qe - ده از دهستان شراغ بخش سیمینه رود شهرستان همدان .

۳۰ ک خاور همدان - ۱۲ ک خاور شوشه همدان به ملایر .

کوهستانی - سردسیر - سکنه ۲۷۴ - شیعه - ترکی .

آب از چشمه - محصول غلات لبنیات انگور - شغل زراعت گله‌داری - صنایع دستی زنان قالی بافی - راه مارو .

قرخلر - qerxlar - ده از دهستان حاجیلو بخش کبودرآهنگ شهرستان همدان .

۲۰ ک جنوب قصبه کبودرآهنگ - ۴۰ ک جنوب شوشه همدان طهران . جلگه - سردسیر مالاریائی - سکنه ۳۸۵ - شیعه - ترکی .

آب از قنات - محصول غلات انگور حبوبات لبنیات صیفی - شغل زراعت گله‌داری - صنایع دستی زنان قالی بافی - کنار راه اتومبیل رو تابستانی شراغ واقع شده است .

قرخلر - ده از دهستان خسروآباد شهرستان بیجار .

۱۸ ک شمال باختر خسروآباد - ۲۰ ک چشمه منتش .

کوهستانی - سردسیر - سکنه ۳۵۰ - شیعه سنی - کردی فارسی .

آب از چشمه - محصول غلات لبنیات - شغل زراعت گله‌داری - صنایع دستی زنان قالیچه گلیم جاجیم بافی - راه مارو .

قروچنگ - qorujanag - ده از دهستان دینور بخش صحنه شهرستان کرمانشاهان .

۲۰ ک شمال باختری صحنه - ۶۰ ک کندوله .

کوهستانی - سردسیر - سکنه ۲۵۴ - شیعه - کردی فارسی .

آب زه آلوده محلی - محصول غلات حبوبات تریاک توتون چغندر قند - شغل زراعت - راه مارو .

قروده - qorudar - ده از دهستان کاو رود بخش کامیاران شهرستان سنندج .

۶۰ ک شمال خاور کامیاران - ۹۰ ک شمال خاور امیرآباد .

کوهستانی - سردسیر - سکنه ۳۱۸ - سنی - کردی .

آب از چشمه - محصول غلات لبنیات - شغل زراعت و گله‌داری - راه مارو .

قروه - qorve - بخش قروه از شهرستان سنندج در خاور شهرستان واقع شده حدود مشخصات آن بشرح زیر است .

از طرف شمال شهرستان بیجار - از خاور شهرستان همدان - از جنوب به بخش سنقر کلیائی از شهرستان کرمانشاه - از باختر به بخش حومه شهرستان سنندج .

این بخش از ده دهستان بشرح زیر تشکیل شده و شرح هر یک از دهستانها در جای خود داده شده است .

۱ - دهستان اسفندآباد	۹۷ آبادی	۳۱ هزار نفر
۲ - ییلاق	۴۳	۱۳
۳ - چهاردولی	۳۱	۱۲
۴ - خداپنده لو	۶۱	۲۱/۵۰۰
۵ - لک	۱۵	۲/۵۰۰

بنابر صورت فوق بخش قروه از ده دهستان ۲۴۷ آبادی تشکیل شده سکنه ۸۰ هزار نفر و مرکز آن قصبه قروه میباشد .

قروه - قصبه مرکز بخش قروه شهرستان سنندج .

۹۳ کیلومتری خاور سنندج - ۹۷ کیلومتری شمال باختر همدان - کنار راه شوشه همدان به کردستان .

دشت - سردسیر - سکنه ۴ هزار نفر زبان مادری ترکی بفارسی آشنا هستند .

آب از چند رشته قنات و زه آب رودخانه و چشمه‌ها - محصول عمده غلات حبوبات میوه جات مخصوصاً انگور - شغل ساکنین زراعت و گله‌داری صنایع دستی زنان بافتن قالیچه جاجیم کرباس در حدود ۱۰ باب دکان بطور تفوق در آبادی وجود دارد .

ادارات دولتی قصبه عبارت است از بخشداری - آمار - دارایی - پست پاسگاه ژاندارمری - دبستان چند قهوه خانه کنار شوشه دارد .

قروه - قصبه از دهستان در جزین بخش رزن شهرستان همدان ،

۱۲ ک جنوب خاوری رزن - ۹ ک خاور شوشه رزن به همدان .

جلگه - سردسیر مالاریائی - سکنه ۳۲۶ - شیعه - ترکی .

آب از قنات - محصول غلات انگور - حبوبات صیفی لبنیات - شغل زراعت و گله‌داری - صنایع دستی زنان قالی بافی - تابستان از طریق امیریه اتومبیل میتوان برد .

دبستان برانه و دخترانه - صندوق پست - درمانگاه در حدود ۶۰ باب دکان دارد .

قروه - ده از دهستان کلیائی بخش سنقر کلیائی شهرستان کرمانشاه ۶ ک جنوب باختر سنقر - ۳ ک باختر شوشه سنقر کرمانشاه .

دامنه - سردسیر - سکنه ۵۴ - شیعه - ترکی کردی فارسی .

آب از رودخانه سراب - محصول غلات حبوبات تریاک توتون قلمستان شغل زراعت - صنایع دستی قالیچه جاجیم پلاس بافی - تابستان میتوان

اتومبیل برد

قره آغاج - qare-âqâj - ده ازدهستان خدا بنده لوبغش قروه شهرستان سنندج .

۲۴ ک جنوب خاوری کل تپه - ۲ ک باختر شوسه همدان بیجار .

کوهستانی - سردسیر - سکنه ۳۰ - شیعه - ترکی .

آب از چشمه و قنات - محصول غلات انگور حبوبات صیفی لبنیات شغل زراعت گله داری - راه مارو - تابستان اتومبیل میتوان برد

قره بقره - qare-boqre - ده از دهستان خورخوره بخش دیواندره شهرستان سنندج .

۶۸ ک باختر دیواندره - ۱۶ ک جنوب باختر خورخوره

کوهستانی - سردسیر - سکنه ۸۸ - سنی - کردی .

آب از چشمه - محصول غلات توتون حبوبات - شغل زراعت گله داری صنایع دستی جاجیم بافی - راه مارو .

قره بلاغ - qare-bolâq - ده از دهستان چهاردولی بخش اسد آباد شهرستان همدان .

۱۶ ک شمال باختر اسد آباد - ۹ ک جنوب باختر چنار عباسخان .

کوهستانی - سردسیر - سکنه ۴۱۸ - شیعه - کردی فارسی .

آب از چشمه - محصول غلات لبنیات - شغل زراعت گله داری - صنایع دستی قالی بافی - راه مارو .

قره بلاغ - ده از دهستان اسفندآباد بخش قروه شهرستان سنندج .

۲۸ ک شمال خاوری قروه - ۵ ک خاور ندرشه .

جلگه - سردسیر - سکنه ۳۴۷ - شیعه - ترکی .

آب از چشمه - محصول غلات میوجات حبوبات انگور قلمستان لبنیات شغل زراعت گله داری - صنایع دستی قالیچه بافی - راه مارو - تابستان از راه بابا کرگراتومبیل میتوان برد .

قره بلاغ - ده از دهستان سردرود بخش رزن شهرستان همدان .

۳۶ ک شمال باختری رزن .

کوهستانی - سردسیر - سکنه ۳۰ - شیعه - ترکی .

آب از چشمه - محصول غلات دیم لبنیات - شغل زراعت و گله داری صنایع دستی قالیچه بافی - راه مارو تابستان اتومبیل میتوان برد .

قره بلاغ - ده از دهستان سیلتان شهرستان بیجار .

۳۶ ک جنوب باختر حسن آباد سوگند - کنار راه عمومی بیجار بنکاب .

کوهستانی - سردسیر - سکنه ۲۴۰ - شیعه - کردی .

آب از چشمه - محصول غلات لبنیات - شغل زراعت و گله داری - صنایع دستی قالیچه و جاجیم بافی - راه مارو - پاسکاه ژاندارمری دارد .

خط تلفن تلگراف از کنار آبادی میکدرود .

قره بلاغ - ده کوچکیست از دهستان پشت آرابا بخش بانه شهرستان سقز .

۶ ک جنوب باختر بانه - سکنه ۳۰ نفر .

قره بلاغ - ده کوچکیست از دهستان نجف آباد شهرستان بروجرد .

۸ ک شمال باختر بیجار - ۲ ک شمال شوسه بیجار بسندج - سکنه ۱۰ نفر

قره بلاغ اعظم - qare-bolâq-a'zam - ده از دهستان ذهاب بخش سرپل ذهاب شهرستان قصر شیرین .

۳ ک ناختر سرپل ذهاب - کنار شوسه قصر شیرین کرمانشاه .

دشت - گرمسیر مالاریائی - سکنه ۶۰ - مسلمان - کردی فارسی .

آب از سراب قره بلاغ ورودخانه الوند - محصول غلات برنج پنبه صیفی توتون - شغل زراعت و گله داری .

قره بلاغ پنجه - qare-bolâq-panje - ده از دهستان اسفندآباد بخش قروه شهرستان سنندج .

۲۲ ک جنوب باختری قروه - ۲ ک جنوب راه فرعی قروه سنقر .

کوهستانی - سردسیر - سکنه ۴۰۰ - سنی - کردی .

آب از چشمه - محصول غلات لبنیات - شغل زراعت گله داری قالیچه جاجیم بافی - راه مارو .

قره بلاغ شیخ مراد - qare-bolâq-ceyx-morâd - ده از دهستان ذهاب بخش سرپل ذهاب شهرستان قصر شیرین .

۴ ک باختر سرپل ذهاب - ۱ ک شوسه قصر شیرین .

دشت - گرمسیر مالاریائی - سکنه ۸۰ - مسلمان - کردی فارسی .

آب از نهر زرین جوب - محصول غلات برنج پنبه صیفی توتون لبنیات شغل زراعت و گله داری .

قره بناس - qare-benâs - ده از دهستان خزل شهرستان نهاوند .

۴ ک شمال باختری راه شوشه نهاوند به کرمانشاه - ۳ ک جنوب شوسه نهاوند .

کوهستانی - سردسیر - سکنه ۸۵ - شیعه - لری و فارسی .

آب از چشمه و قنات - محصول غلات لبنیات - شغل زراعت گله داری - راه مارو .

ایل یار - طاقلو برای تعلیف احشام باین ده می آیند .

قره تپه - qare-tappe - ده از دهستان فله کری بخش سنقر کلیان شهرستان کرمانشاهان .

۱۵ ک خاور سنقر - کنار راه عمومی سنقر به آسد آباد .

کوهستانی - سردسیر - سکنه ۳۴۰ - شیعه - کردی فارسی .

آب از رودخانه ده الیاس و چشمه قنات - محصول غلات حبوبات انگور قلمستان میوجات - شغل زراعت - در اراضی این دو بوته گون وجود دارد و هر دو سال یکمرتبه کتیرا گرفته میشود .

راه فرعی به سنقر و دبستان بیچال دارد - قالیچه جاجیم پلاس بافی قالیچه و جوراب دست کش درستقر بخوبی مشهور است .

قره تپه - ده از دهستان خالصه بخش مرکزی شهرستان کرمانشاهان .

۱۷ ک باختر کرمانشاه - ۴ ک باختر بلوه .

دامنه - سردسیر - سکنه ۱۸۶ - شیعه - کردی فارسی .

آب از چشمه وچاه - غلات حبوبات دیمی لبنیات - شغل زراعت - راه در تابستان اتومبیل رو .

قره تگینی - qare-tegini - ده از دهستان حومه شهرستان ملایر .

۲۳ ک شمال خاوری شهر ملایر - ۱۱ ک شمال باختری اتومبیل روملایر به اراک .

چلگه - معتدل مالاریایی - سکنه ۵۲۴ - شیعه - ترکی و فارسی .
آب از قنات - محصول غلات انگور دیم - شغل زراعت .
صنایع دستی زنان قالی بافی - راه مالرو .

قره چر - qare-çar - ده از دهستان میر ده بخش مرکزی شهرستان سقز .

۳۷ ک جنوب باختری سقز - ۶ ک خاور شوسه سقز به بانه :
کوهستانی - سردسیر - سکنه ۲۵۰ - سنی - کردی .

آب از چشمه - محصول غلات لبنیات حبوبات توتون - شغل زراعت گله داری - راه مالرو .

قره چی منصور - qareçi-mansur - ده از دهستان دیره بخش کیلان شهرستان شاه آباد .

۴۷ ک شمال باختر کیلان - ۴ کیلومتری سربل زهاب .
دشت - گرمسیر مالاریایی - سکنه ۵۰ - شیعه - کردی فارسی .

آب از رودخانه دیره - محصول غلات ذرت پنبه لبنیات - شغل زراعت و گله داری .

تابستان حدود بیلاق هوکانی ودرگه میروند .

قره حسن - qare-hasan - ده از دهستان بیلوار بخش مرکزی شهرستان کرمانشاهان .

۵ ک جنوب خاور مرزبانی - نزدیک به قشلاق امیر محترم .
دامنه - سردسیر - سکنه ۱۸۵ - شیعه - کردی فارسی .

آب از چشمه و قنات - غلات حبوبات تریاک توتون صیفی لبنیات - شغل زراعت - قالیچه گلیم جاجیم بافی - راه مالرو - تابستان از طریق زمین اتومبیل میتوان برد .

قره سنی - qare-sani - ده از دهستان زهاب بخش سربل زهاب شهرستان قصر شیرین .

۱۶ ک شمال سربل زهاب - ۳ ک تپانی .

دامنه - گرمسیر مالاریایی - سکنه ۸۰ - سنی - کردی فارسی .

آب از رودخانه دله شیر - محصول غلات دیم لبنیات - شغل زراعت و گله داری .

راه مالرو .

قره شیبی - qare-qeybi - ده از دهستان حسین آباد بخش دیواندره شهرستان سنندج .

۷ ک جنوب دیواندره - ۳ ک پل قزل اوزان .

کوهستانی - سردسیر - سکنه ۱۳۵ - سنی - کردی .

آب از رودخانه قزل اوزان و چشمه - محصول غلات لبنیات حبوبات - شغل زراعت گله داری - صنایع دستی زنان قالی بافی - راه مالرو .

قره قاج - qare-qâj - ده از دهستان دینور بخش صحنه شهرستان کرمانشاهان :

۳۷ ک شمال باختری صحنه - ۲ ک باختر شوسه کرمانشاه به سنقر .
دامنه - سردسیر - سکنه ۳۳۰ - شیعه - کردی فارسی .

آب از رودخانه شاهپور آباد - محصول غلات حبوبات تریاک توتون چغندر قند شغل زراعت - اتومبیل میتوان برد .

قره قوین - qare-qoyon - ده از دهستان پایروند بخش مرکزی شهرستان کرمانشاه .

۱۷ ک شمال کرمانشاه - ۴ ک جنوب کشت .

دامنه - سردسیر - سکنه ۱۴۰ - شیعه - کردی .

آب از چاه و سراب کشت - محصول غلات دیمی لبنیات - شغل زراعت گله داری راه مالرو .

تابستان از طاق بستان اتومبیل میتوان برد .

قره که - qareke - ده از دهستان باطاق بخش سربل زهاب شهرستان قصر شیرین

۹/۵ ک جنوب خاوری سربل زهاب - کنار شوسه قصر شیرین بکرمانشاه دامنه - معتدل - سکنه ۹۰ - شیعه - کردی فارسی .

آب از سراب ماراب - محصول غلات لبنیات توتون صیفی - شغل زراعت و گله داری .

قره گز او بالا - qare-gozlu-bâlâ - ده از دهستان کنگاور بخش کنگاور شهرستان کرمانشاهان .

۹ ک باختر کنگاور - ۸ ک شمال باختر شوسه کنگاور بکرمانشاه .

کوهستانی - سردسیر - سکنه ۱۱۰ - شیعه - فارسی کردی .

آب از سراب کبوترلانه و چشمه - محصول غلات تریاک حبوبات - شغل زراعت راه مالرو .

عده ای از گله داران طایفه ترک آشوند که استطاعت رفتن بگرمسیر ندارند زمستان بحدود این آبادی و باباقوری می آیند .

قره گز او پائین - qare-gozlu-pâin - به باباقوری مراجعه شود .

قره گل - qare-gol - ده کوچکیست از دهستان کل تپه فیض الله بیگی بخش مرکزی شهرستان سقز .

۳۹ ک خاور سقز - ۶ ک شمال شوسه سقز سنندج - سکنه ۷۵ نفر .

قره ناو - qare-nâv - ده از دهستان کل تپه فیض الله بیگی بخش مرکزی شهرستان سقز

۵ ک خاور سقز - ۵ ک خاور قطان جق .

کوهستانی - سردسیر - سکنه ۱۶۰ - سنی - کردی .

آب از چشمه قنات - محصول غلات توتون لبنیات - شغل زراعت و گله داری - راه مالرو - نام جدید آن سیاه ناو است .

قَره ولی - qare-vali - ده از دهستان چمچمال بخش صحنه شهرستان کرمانشاهان .

۲۰ ک جنوب باختری صحنه - ۳ ک جنوب شوسه کرمانشاه بهمدان دشت - سردسیر - سکته ۱۵۰ - شیعه - کردی فارسی .

آب از رودخانه گاماسیاب - محصول غلات تریاک حبوبات توتون - شغل زراعت - راه مالرو - تابستان از طریق فراش اتومبیل میتوان برد
قَره ویس - qare-veys - ده از دهستان میاندوبند بخش مرکزی شهرستان کرمانشاهان .

۷ ک شمال باختر کرمانشاه - ۴ ک باختر شوسه سنندج دشت - سردسیر - سکته ۱۵۰ - شیعه - کردی فارسی .

آب از رودخانه ک - غلات حبوبات تریاک چغندر توتون - شغل زراعت از شوسه اتومبیل میتوان برد .

قَری - qori - نام یکی از تیره های اسپری قلخانی گوران زمستان در گرمسیر پشت تنگ ذهاب ساکن و تابستان برای زراعت و تملیف احشام خود حدود قلعه زنجیر گوران می آیند - سکته ۵۵ نفر .

قَز انچی - qazânçi - ده از دهستان میاندوبند بخش مرکزی شهرستان کرمانشاهان .

۲ ک شمال باختری کرمانشاه - دوراهی کردستان - روانسر .

دامنه - سردسیر - سکته ۲۲۰ - شیعه - کردی و فارسی .

آب از چشمه - محصول غلات دیمی لبنیات - شغل زراعت - راه شوسه .

قَز ان قره - qazân-qare - ده از دهستان گاوبازه شهرستان بیجار .

۱۵ ک جنوب باختری بیترنج - کنار راه مالرو شاهکدار به بیترنج .

تپه ماهور - سردسیر - سکته ۹۰۰ - شیعه - ترکی .

آب از چشمه - محصول غلات لبنیات - شغل زراعت گلهداری - قالیچه جاجیم گلیم بافی - راه مالرو .

قَز قبری - qez - qabri - ده از بخش سنجابی شهرستان کرمانشاهان .

۱۵ ک خاور کوزران ۲ الی ۳ کیلومتری جنوب بل مرک .

دشت - سردسیر - سکته ۵۴۰ - شیعه - کردی فارسی .

آب از رودخانه مرک - محصول غلات حبوبات دیم لبنیات - شغل زراعت و گلهداری - راه مالرو - تابستان اتومبیل میتوان برد . در چهارمحل نزدیک بهم واقع قزقبری دکنر حیب - قزقبری بهادری قزقبری رشید علی - قزقبری ابراهیم مشهورند .

قَز گه - qezge - ده از دهستان قراتوره بخش دیواندره شهرستان سنندج .

۴ ک شمال خاور دیواندره - کنار رودخانه ول کشتی .

کوهستانی - سردسیر - سکته ۱۰۰ - سنی - کردی .

آب از چشمه - محصول غلات لبنیات حبوبات پشم - شغل زراعت و گلهداری - راه مالرو .

قَز ل - qezel - ده از دهستان بیلوار بخش مرکزی شهرستان کرمانشاهان .

۵/۴ ک شمال خاوری مرزبانی - کنار راه مرزبانی به دیزگران .

کوهستانی - سردسیر - سکته ۱۸۰ - شیعه - کردی فارسی .

آب از چشمه های متعدد و قنات - محصول غلات آبی دیمی لبنیات توتون حبوبات تریاک - شغل زراعت گلهداری - صنایع دستی زنان بافتن قالیچه گلیم جاجیم - از مرزبانی و دیزگران اتومبیل میتوان برد .

قَز ل آباد - qezel-âbâd - ده از دهستان سردوب بخش رزن شهرستان همدان .

۳۹ ک باختر قصبه رزن - ۱۵ ک جنوب باختری دمق .

چلک - سردسیر - سکته ۱۰۵ - شیعه - ترکی .

آب از قنات - محصول غلات صیفی لبنیات - شغل زراعت گلهداری . راه اتومبیل رو .

قَز ل آغاج - qezel-âqâj - ده از دهستان خسروآباد شهرستان بیجار .

۱۸ ک جنوب خاوری بیجار - کنار شوسه بیجار همدان .

تپه ماهور - سردسیر - سکته ۱۷۰ - شیعه - کردی فارسی ترکی

آب از چشمه و قنات - محصول غلات لبنیات انگور و میوه - شغل زراعت گلهداری - صنایع دستی زنان قالیچه جاجیم گلیم بافی - راه مالرو .

قَز ل بلاغ - qezel-bolâq - ده از دهستان سیاه منصور شهرستان بیجار .

۴ ک جنوب باختری حسن آباد سوگند - کنار راه عمومی بیجار تکاب کوهستانی - سردسیر - سکته ۶۲۰ - شیعه - ترکی .

آب از چشمه - محصول غلات لبنیات - شغل زراعت گلهداری - صنایع دستی زنان قالیچه و جاجیم بافی - راه مالرو دبستان دارد .

قَز ل بلاغ - qezel-bolâq - ده از دهستان سارال بخش دیواندره شهرستان سنندج .

۲۸ ک جنوب باختری دیواندره - ک باختر نعل شکن .

کوهستانی - سردسیر - سکته ۱۳۰ - سنی - کردی .

آب از چشمه - محصول غلات توتون حبوبات لبنیات - شغل زراعت گلهداری راه مالرو .

قَز ل تپه - qezel-tappe - ده از دهستان کرانی شهرستان بیجار .

۴ ک شمال باختری حسن آباد سوگند - ۲ ک محمد جان .

کوهستانی - سردسیر - سکته ۵۰۰ - شیعه - ترکی .

آب از چشمه - محصول غلات دیم لبنیات انگور - شغل زراعت گلهداری صنایع دستی زنان قالیچه و جاجیم بافی - راه مالرو .

قز لجه - qezelje - ده از دهستان حاجیلو بخش کبودراهنگ شهرستان همدان .

۱۲ ک شمال خاوری قصبه کبودراهنگ ۱۲ ک باختر شوسه همدان تهران دامنه سردسیر - سکنه ۵۸ - شیعه - ترکی .

آب از قنات - محصول غلات لبنیات مختصر انگور صیفی - شغل زراعت و گلهداری - صنایع دستی قالی بافی - راه مالرو .

تابستان از طریق کبودراهنگ و آب بارنگ اتومبیل میتوان برد .

قز لجه - ده از دهستان سیاه منصور شهرستان بیجار .

۳۳ ک باختر حسن آباد سوگند ۱ ک شریف کنده

کوهستانی - سردسیر - سکنه ۳۷ - شیعه - ترکی .

آب از چشمه - محصول غلات لبنیات انگور - شغل زراعت گلهداری

صنایع دستی زنان قالیچه و جاجیم بافی - راه مالرو .

قز لجه - ده از دهستان خدا بنده لو بخش قروه شهرستان سنندج .

۱۷ ک خاور کل تپه ۳ ک خاور وصله

کوهستانی - سردسیر - سکنه ۲۵ - شیعه - ترکی .

آب از چشمه ها - محصول غلات حبوبات مختصر انگور لبنیات - شغل زراعت گلهداری - راه مالرو .

تابستان از دلی محمد اتومبیل میتوان برد .

قز لجه کنده - qezelje-kand - ده از دهستان اسفند آباد بخش قروه شهرستان سنندج .

۲۸ ک شمال خاوری قروه - ۹ ک شمال دلبران .

تپه ماهور - سردسیر - سکنه ۷۳ - شیعه - ترکی فارسی .

آب از چشمه - محصول غلات لبنیات انگور حبوبات - شغل زراعت گلهداری صنایع دستی قالیچه جاجیم بافی

راه مالرو .

تابستان از طریق دلبران اتومبیل میتوان برد .

قز ل حصار - qezel-hasâr - ده از دهستان درجزین بخش رزن شهرستان همدان .

۴ ک جنوب قصبه رزن - کنار رودخانه قره پای .

جلگه - سردسیر - مالاریائی - سکنه ۱۳۵ - شیعه - ترکی فارسی .

آب از رودخانه قره پای - محصول غلات دیمی لبنیات - شغل زراعت و گلهداری - راه مالرو .

قز ل خرابه - qezel-xarâbe - ده از دهستان درجزین بخش رزن شهرستان همدان .

۳۷ ک جنوب خاور قصبه رزن - کنار راه فرعی فامنین به نوبران .

جلگه - سردسیر - مالاریائی - سکنه ۶۷ - شیعه - ترکی .

آب از قنات - محصول غلات حبوبات صیفی لبنیات .

شغل زراعت گلهداری - راه مالرو .

قز ل دره - qezel-dare - ده از دهستان بیلوار بخش مرکزی شهرستان کرمانشاهان .

۲۲ ک خاور دیزگران - ۳ ک جنوب بلشت .

کوهستانی - سردسیر - سکنه ۶۵ - شیعه - کردی فارسی .

آب از چشمه - محصول غلات حبوبات لبنیات - راه مالرو .

قز ل علی - qezel-ali - ده از دهستان پیر تاج شهرستان بیجار

۱۰ ک شمال خاوری بیجار - کنار راه فرعی بیجار به حسن آباد سوگند .

تپه ماهور - سردسیر - سکنه ۲۵ - شیعه - کردی .

آب از چشمه و قنات - محصول غلات لبنیات - شغل زراعت گلهداری

صنایع دستی قالیچه بافی .

راه مالرو در خشکی اتومبیل میتوان برد .

قز ل کنده - qezel-kand - ده از دهستان سیلطان شهرستان بیجار .

۲۵ ک جنوب باختر حسن آباد سوگند ۷ ک بهرام گنبد .

کوهستانی - سردسیر - سکنه ۶۵ - شیعه - کردی .

آب از چشمه - محصول غلات لبنیات مختصر انگور - شغل زراعت گلهداری

صنایع دستی زنان قالیچه و جاجیم بافی - راه مالرو .

در دو محل نزدیک بهم واقع شده بالا و پایین نامیده میشود .

دبستان دارد .

قز وینه - qazvine - ده از دهستان کنگاور بخش کنگاور شهرستان کرمانشاهان .

۱۸ ک باختر کنگاور - ۹ ک شمار شوسه کنگاور کرمانشاه .

دشت - سردسیر - سکنه ۱۵ - شیعه - فارسی کردی .

آب از چشمه سار - محصول غلات حبوبات تریاک - شغل زراعت - راه مالرو

دبستان دارد .

قشلاق - qeclâq - ده از دهستان چهار بلوک بخش سیبینه رود شهرستان همدان .

۳۷ ک شمال باختر همدان - ۱ ک جنوب شوسه همدان سنندج .

کوهستانی - سردسیر - سکنه ۵۰۳ - شیعه - ترکی فارسی .

آب از چشمه و چاه - محصول غلات حبوبات لبنیات مختصر انگور - شغل

زراعت گلهداری - صنایع دستی زنان قالی بافی - راه اتومبیل رو .

قشلاق - ده از دهستان فارسینج بخش اسد آباد شهرستان همدان .

۴ ک جنوب باختری قصبه اسد آباد - ۴ ک شمال باختر فارسینج .

کوهستانی - سردسیر - سکنه ۳۴۵ - شیعه - کردی فارسی .

آب از قنات - محصول غلات توتون صیفی عمل - شغل زراعت گلهداری .

صنایع دستی زنان قالی بافی - راه مالرو .

تابستان از سنقر اتومبیل میتوان برد .

قشلاق - ده از دهستان خدا بنده لو بخش صحنه شهرستان کرمانشاهان

۱۱ ک شمال باختری صحنه - ۴ ک باختر راه مالرو صحنه به سنقر .

کوهستانی - سردسیر - سکنه ۲۸۲ - شیعه - کردی فارسی .

آب از رودخانه کنگیر شاه - محصول غلات دیم مختصر حبوبات - شغل زراعت راه مالرو .

درسه محل فاصله ۲ الی ۳ کیلومتر و اناج به علیا و سفلی وسطی مشهور
سکنه علیا ۱۷۶ و سفلی ۶۱ نفر است .

قشلاق - ده از دهستان جوانرود بخش باوه شهرستان سنندج .

۲۳ ک جنوب خاور باوه - کنار راه اتومبیل و کرمانشاه پیاده .

کوهستانی - سردسیر - سکنه ۲۰۵ - سنی - کردی فارسی .

آب از چشمه - محصول غلات لبنیات توتون گردوتوت - شغل زراعت و

گلهداری - راه اتومبیل رو - پاسگاه نظامی دارد .

قشلاق - ده از دهستان بیلاق بخش حومه شهرستان سنندج .

۴ ک خاور سنندج - کنار شوشه سنندج به همدان ورودخانه قشلاق .

دامنه - سردسیر - سکنه ۱۰۰ - سنی - کردی .

آب از چشمه و رودخانه قشلاق - محصول غلات - شغل زراعت - راه

اتومبیل رو .

قشلاق - ده از دهستان چچمال بخش صحنه شهرستان کرمانشاهان .

۱۲ ک باختر صحنه - ۸ ک شمال شوشه کرمانشاه به همدان .

دشت - سردمعتدل - سکنه ۹۰ - شیعه - فارسی کردی .

آب از چشمه - محصول غلات دیم - شغل زراعت - از صحنه تا نزدیکی آبادی

اتومبیل میتوان برد - در دو محل واقع شده است .

قشلاق احمد و یس - **qeclâq-ahmad-veys** - ده از دهستان

ترک شهرستان ملایر .

۴۵ ک شمال خاوری شهر ملایر - ۱۸ ک خاور راه شوشه ملایر به همدان

کوهستانی - معتدل مالاریائی - سکنه ۹۲ - شیعه - ترکی فارسی .

آب از چشمه - محصول غلات لبنیات - شغل زراعت گلهداری - صنایع دستی

زنان قالی بافی - راه مالرو .

قشلاق افغانان - **qeclâq-afqânân** - ده از دهستان میرده بخش

مرکزی شهرستان سقز .

۲۳ ک باختر سقز - ۵ ک شمال شوشه سقز - بانه .

کوهستانی - سردسیر - سکنه ۳۰۰ - سنی - کردی .

آب از چشمه و قنات - محصول غلات لبنیات حبوبات - شغل زراعت گلهداری -

راه مالرو .

قشلاق امیر محترم - **qeclâq-amir-mohtaram** - ده از

دهستان بیلوار بخش مرکزی شهرستان کرمانشاهان .

۵ ک جنوب خاور مرزبانی - کنار راه عمومی مرزبانی به گندآباد .

دامنه - سردسیر - سکنه ۱۶۵ - شیعه - کردی فارسی .

آب از قنات و چشمه - محصول غلات حبوبات لبنیات تریاک توتون میوجات -

شغل زراعت - قالیچه گلیم جاجیم بافی - راه مالرو - از طریق رزنی

اتومبیل میتوان برد .

قشلاق امین - **qeclâq-amin** - ده از دهستان خورخوره بخش

دیواندره شهرستان سنندج .

۵ ک شمال باختر دیواندره - کنار راه مالرو دیواندره بخورخوره .

کوهستانی - سردسیر - سکنه ۱۴۶ - سنی - کردی .

آب از چشمه و رودخانه کوچک قشلاق - محصول غلات توتون - شغل زراعت -

راه تاجاده مالرو .

قشلاق انوج - **qeclâq-anuj** - ده از دهستان سامن شهرستان

ملایر .

۳۳ ک جنوب باختری شهر ملایر - ۹ ک باختر راه شوشه ملایر به روجرد .

چلگه - معتدل مالاریائی - سکنه ۴۸۸ - شیعه - فارسی .

آب از قنات - محصول غلات صیفی حبوبات - شغل زراعت - صنایع دستی

زنان قالی بافی - راه مالرو .

قشلاق بارهستم - **qeclâq-bâbâ-rostam** - ده کوچک از

دهستان بالا شهرستان نهاوند .

۵ ک جنوب شهر نهاوند - ۱ ک جنوب گاماسیاب .

کوهستانی - سردسیر - سکنه ۲۰ نفر .

قشلاق پل - **qeclâq-pol** - ده از دهستان سرشیو بخش مرکزی

شهرستان سقز .

۲۴ ک جنوب خاوری شهرستان سقز - کنار رودخانه جفتو .

کوهستانی - سردسیر - سکنه ۱۲۰ - سنی - کردی .

آب از چشمه - محصول غلات لبنیات حبوبات توتون - شغل زراعت و

گلهداری - راه مالرو .

قشلاق پیر حیاتی - **qeclâq-pir-hayâti** - ده از دهستان

سامن شهرستان ملایر .

۹ ک جنوب شهر ملایر - ۶ ک خاور راه شوشه ملایر به روجرد .

کوهستانی - معتدل مالاریائی - سکنه ۵۰۳ - شیعه - فارسی .

آب از چشمه - محصول غلات لبنیات - شغل زراعت و گلهداری -

راه مالرو .

قشلاق توکه - **qeclâq-tuke** - ده کوچکی است از دهستان

چچمال بخش صحنه شهرستان کرمانشاهان .

۱۷ ک باختر صحنه - نزدیک مارانتو و علی آباد - سکنه ۳۰ نفر .

در دو محل بنام قشلاق توکه و حسین خان مشهور است .

قشلاق تیمور - **qeclâq-teymur** - ده از دهستان حومه

شهرستان ملایر .

۸ ک شمال شهر ملایر - کنار راه اتومبیل رو قشلاق سالار آباد به ناو ملایر .

کوهستانی - معتدل مالاریائی - سکنه ۵۶ - شیعه - فارسی .

آب از چشمه - محصول غلات دیم - شغل زراعت - صنایع دستی زنان قالی

بافی - راه اتومبیل رو .

قشلاق جوب - **qeclâq-jub** - ده از دهستان بیلاق بخش حومه

شهرستان سنندج .

۱ ک شمال خاوری سنندج - ۳ ک قلعه فولاد .

تپه ماهور - سردسیر - سکنه ۱۵۰ - سنی - کردی .

آب از چشمه - محصول غلات - شغل زراعت گلهداری - صنایع دستی زنان

قالیچه جاجیم گلیم بافی - راه مالرو .

قشلاق حاج رمضان - qeclâq-hâj-ramazân - بنام دیگر آن تقلال نثر مراجعه شود .

قشلاق حسن خان - qeclâq-hasan-xân - ده از دهستان سیلستان شهرستان بیجار .

۱۹/۵ ک شمال خاوری شهرستان - کنار راه مارو دولت شاه به بیانلو - جلگه - معتدل - سکنه ۲۳۰ - شیمه - کردی فارسی .

آب از چشمه - محصول غلات لبنیات - شغل زراعت گله داری - راه مارو .
قشلاق خانه - qeclâq-xâne - ده از دهستان سیلستان شهرستان بیجار .

۲۲ ک شمال خاوری شهر بیجار - ۴ ک شمال شوسه بیجار به زنجان .

تپه ماهور - سردسیر - سکنه ۲۴۰ - شیمه - کردی فارسی .
آب از رودخانه سیدان و چشمه - محصول غلات لبنیات - شغل زراعت گله داری - راه مارو .

قشلاق خدا کر م - qeclâq-xodâ-karam - ده از دهستان بیلاق بخش قروه شهرستان سنندج .

۴۸ ک شمال اختر قروه - شمال کوه آخی کمال .
کوهستانی - سردسیر - سکنه ۲۱۰ - سنی - کردی .

آب از چشمه - محصول غلات لبنیات - شغل زراعت گله داری - صنایع دستی زنان قلیچه جاجیم گلیم بافی - راه مارو .

قشلاق خسرو خانی - qeclâq-xosrow-xâni - ده از دهستان شراب بخش رزن شهرستان همدان .

۷۵ ک جنوب انصبه رزن .
جلگه - معتدل مالاریائی - سکنه ۱۵۴ - شیمه - ترکی .

آب از قنات - محصول غلات صیفی لبنیات - شغل زراعت و گله داری راه مارو .

قشلاق خیر آباد - qeclâq-xeyr-âbâd - ده از دهستان آرزمان شهرستان ملایر .

۳۳ ک شمال باختری شهر ملایر - کنار راه شوسه ملایر به تویسرکان .
جلگه - معتدل مالاریائی - سکنه ۲۹۵ - شیمه - فارسی .

آب از قنات - محصول غلات - شغل زراعت - صنایع دستی زنان قالی بافی راه اتومبیل رو .

قشلاق ده فول - qeclâq-deh-ful - ده از دهستان بامین شهرستان نهاوند .

۶ ک شمال شهر نهاوند - ۲ ک شمال خاوری راه شوسه نهاوند به کرمانشاه .

کوهستانی - سردسیر - سکنه ۸۴ - شیمه - لری و فارسی .
باین ده قشلاق با بابیره هم میگویند .

قشلاق ده نو - qeclâq-deh-now - ده از دهستان ترک شهرستان ملایر .

۳۵ ک شمال باختری شهر ملایر - ۱۲ ک باختر راه شوسه ملایر به همدان .

جلگه - معتدل مالاریائی - سکنه ۱۴۳ - شیمه - ترکی و فارسی .
آب از چشمه - محصول غلات لبنیات - شغل زراعت و گله داری - صنایع دستی زنان قالی بافی - راه مارو :

قشلاق رضا - qeclâq-rezâ - ده از دهستان کل تپه فیض الله بیکی بخش مرکزی شهرستان سقز .

۱ ک شمال خاور سقز - ۸ ک خاور قلعه کهنه .
کوهستانی - سردسیر - سکنه ۱۲۰ - سنی - کردی .

آب از چشمه - قنات و رودخانه - محصول غلات - توتون لبنیات حبوبات - شغل زراعت گله داری - راه مارو .

قشلاق سالار آباد - qeclâq-sâlâr-âbâd - ده از دهستان حومه شهرستان ملایر .

۱۲ ک شمال خاوری شهر ملایر - کنار راه اتومبیل رو قشلاق شیرازی به قشلاق تپه ور .

جلگه - معتدل مالاریائی - سکنه ۱۵۸ - شیمه - فارسی ترکی .
آب از چشمه - محصول غلات لبنیات - شغل زراعت و گله داری - صنایع دستی زنان قالی بافی - راه اتومبیل رو .

قشلاق سر خه - qeclâq-sorxe - ده از دهستان نجف آباد شهرستان بیجار .

۱۲ ک شمال باختری نجف آباد - ۹ ک شمال شوسه بیجار به سنندج .
تپه ماهور - سردسیر - سکنه ۲۱۰ - سنی - کردی فارسی .

آب از چشمه - محصول غلات لبنیات - شغل زراعت گله داری - صنایع دستی زنان قالیچه گلیم جاجیم بافی - راه مارو .

قشلاق سردار اشرف - qeclâq-sardâr-acraf - ده از دهستان بیلوار بخش مرکزی شهرستان کرمانشاهان .

۱۵ ک خاور دیزگران - ۳ ک شمال کیونان .
کوهستانی - سردسیر - سکنه ۱۵۹ - سنی کردی فارسی .

آب از چشمه - چم رودخانه کیونان - غلات حبوبات تریاک توتون لبنیات مختصر میوه جات - شغل زراعت - راه مارو - تابستان از طریق انجاب خانوه اتومبیل میتوان برد .

قشلاق سفید - qeclâq-sefid - ده از دهستان قراتوره بخش دیواندره شهرستان سنندج .

۴ ک شمال خاور دیواندره - کنار رودخانه ولی کشتی .
کوهستانی - سردسیر - سکنه ۳۳۰ - سنی - کردی :

آب از چشمه - محصول غلات حبوبات میوه جات لبنیات پشم - شغل زراعت گله داری - راه مارو .

قشلاق سر هه دار - qeclâq-sorme-dar - ده از دهستان کم ازان شهرستان ملایر .

۲ ک جنوب شهر ملایر - ۹ ک جنوب راه شوسه ملایر به اراک

قشلاق کسب - **qeclâq-kesb** - ده از دهستان آردزمن حومه - شهرستان ملایر .

۲۰ ک شمال شهر ملایر - ۱ ک شمال راه اتومبیل رو کسب به جوکاره - همدان .

جلگه - معتدل مالاریائی - سکنه ۲۵۶ - شیعه - فارسی ترکی -

آب از چشمه - محصول غلات دیم - شغل زراعت .

صنایع دستی زنان قالی بافی - راه مارو .

قشلاق گلدره - **qeclâq-gol-dare** - ده از دهستان حومه شهرستان ملایر .

۹ ک شمال باختری شهر ملایر - ۶ ک شمال راه شوسه ملایر به همدان .

جلگه - معتدل مالاریائی - سکنه ۵۶ - شیعه فارسی .

آب از چشمه - محصول غلات - شغل زراعت - صنایع دستی زنان قالی بافی - راه مارو .

قشلاق ملا - **qeclâq-mollâ** - ده از دهستان سرشیو بخش مرکزی شهرستان سقز .

۱۰ ک جنوب خاور سقز - ۴ ک جنوب شوسه سقز سنندج .

کوهستانی - سردسیر - سکنه ۱۰۰ - سنی - کردی .

آب از چشمه - محصول غلات لبنیات توتون - شغل زراعت گلهداری - راه مارو .

در محل قشلاق اوسط خان هم میگویند .

قشلاق مله - **qeclâq-mele** - ده از دهستان خورخوره بخش دیواندره شهرستان سنندج .

۶ ک باختر دیواندره - ۴ ک باختر خورخوره .

کوهستانی - سردسیر - سکنه ۱۵۶ - سنی - کردی .

آب از چشمه - محصول غلات لبنیات توتون - شغل زراعت و گلهداری - صنایع دستی زنان جاجیم بافی - راه مارو .

قشلاق نجف - **qeclâq-najaf** - ده از دهستان بائین شهرستان نهاوند .

۲۸ ک شمال باختری شهر نهاوند - ۹ ک شمال باختری راه شوسه نهاوند به کرمانشاه .

کوهستانی - سردسیر - سکنه ۱۲۱ - شیعه - لری فارسی .

آب از چشمه - محصول غلات لبنیات تریاک حیوانات - شغل زراعت و گلهداری - راه مارو .

قشلاق نسر - **qeclâq-necer** - ده از دهستان شراغ بخش سیمینه رود شهرستان همدان .

۳۸ ک جنوب خاور همدان - ۵ ک نسر .

کوهستانی - سردسیر - سکنه ۹۱ - شیعه - ترکی .

آب از چشمه - محصول غلات لبنیات - شغل زراعت و گلهداری - راه مارو .

کوهستانی - معتدل مالاریائی - سکنه ۱۰۲ - شیعه - فارسی .
آب از چشمه - محصول غلات دیم - شغل زراعت - صنایع دستی زنان قالی بافی - راه مارو .

قشلاق سید ناصر - **qeclâq-seyyed-nâser** - ده از دهستان چچمال بخش صحنه شهرستان کرمانشاهان .

۲۳ ک باختر صحنه - ۸ ک شمال شوسه کرمانشاه همدان .

دامنه - سردسیر - معتدل - سکنه ۸۰ - شیعه - کردی فارسی .

آب از نهر سفید چقا - محصول غلات برنج توتون تریاک چغندر قند - شغل زراعت - راه مارو - در دو محل واقع شده است .

قشلاق شاه باغی - **qeclâq-câh-bâqi** - ده از دهستان پیشخور بخش رزن شهرستان همدان .

۴ ک جنوب خاور قصبه رزن - بین از ناوورضا باغی

تپه ماهور - سردسیر - سکنه ۹۳ - شیعه - ترکی .

آب از قنات - محصول غلات دیمی - شغل زراعت - صنایع دستی زنان قالی بافی - راه مارو .

قشلاق شیرازی - **qeclâq-cirâzi** - ده از دهستان حومه شهرستان ملایر .

۱۵ ک شمال شهر ملایر - انتهای راه اتومبیل رو قشلاق سالار آباد به ملایر - کوهستانی - معتدل مالاریائی - سکنه ۶۵۲ - شیعه - فارسی .

آب از چشمه - محصول غلات دیم - شغل زراعت - صنایع دستی زنان قالی بافی - راه اتومبیل رو .

قشلاق صالح بیگ - **qeclâq-sâleh-beyg** - ده از دهستان میرده بخش مرکزی شهرستان سقز .

۱۲ ک جنوب باختری سقز - کنار شوسه سقز به بانه .

کوهستانی - سردسیر - سکنه ۳۰۰ - سنی - کردی .

آب از چشمه ها - محصول غلات لبنیات حیوانات توتون - شغل زراعت گلهداری .

قشلاق قاضی - **qeclâq-qâzi** - ده از دهستان سرشیو بخش مرکزی شهرستان سقز .

۹ ک جنوب سقز - ۴/۵ شوسه سقز به بانه .

کوهستانی - سردسیر - سکنه ۸۰ - سنی - کردی .

آب از چشمه - محصول غلات لبنیات حیوانات توتون - شغل زراعت و گلهداری - راه مارو .

قشلاق قباد - **qeclâq-qobâd** - ده از دهستان ترک شهرستان ملایر .

۳۹ ک شمال خاوری شهر ملایر - ۱۷ ک خاور شوسه ملایر به طهران .

کوهستانی - معتدل مالاریائی - سکنه ۹۲۵ - شیعه - ترکی و فارسی .

آب از چشمه - محصول غلات لبنیات - شغل زراعت .

صنایع دستی زنان قالی بافی - راه مارو .

قشلاق نوروز - **qeclâq-now-ruz** - ده از دهستان خسروآباد شهرستان بیجار .

۳۱ ک شمال باختری خسروآباد - ۶ ک حسین آباد گرگان .

تپه ماهور - سردسیر - سکنه ۳۵۰ - شیعه و سنی - کردی - فارسی - ترکی
آب از چشمه - محصول غلات لبنیات - شغل زراعت گله داری - صنایع
دستی زنان قالیچه کلیم جیم بافی - راه مالرو .

قشلاق ولی الله - **qeclâq-valiyollâh** - ده از دهستان باین شهرستان نهاوند .

۲۵ ک شمال باختری شهر نهاوند - ۶ ک شمال راه شوسه نهاوند به کرمانشاه .

کوهستانی - سردسیر - سکنه ۱۶۰ - شیعه - لری و فارسی .
آب از چشمه - محصول غلات لبنیات تریاک - و گله داری - راه مالرو .
قصبستان - **qasbestân** - ده از دهستان قتل رود شهرستان
تویسرکان .

۳۳ ک جنوب باختری شهر تویسرکان - ۱۲ ک جنوب راه شوسه تویسرکان
بکرمانشاه - کازرو رودخانه تویسرکان .

کوهستانی - سردسیر مالاریایی - سکنه ۲۷۷ - شیعه - کردی - فارسی .
آب از رودخانه قتل رود - محصول غلات صیفی لبنیات تریاک قلمستان
- شغل زراعت گله داری - صنایع دستی زنان قالی بافی - راه مالرو
از کهریز و فرسنگ اتومبیل میتوان برد .

قصر شیرین - **qasr-cirin** - یکی از شهرستانهای استان کشور
حدود مشخصات آن بشرح زیر است .

از طرف شمال خاور به بخش ثلاث از شهرستان کرمانشاهان .

از طرف جنوب به بخش چوار از شهرستان ایلام .

از طرف خاور به بخش گیلان و کرند شهرستان شاه آباد - از طرف باختر
و شمال بکشور عراق .

شهرستان قصر شیرین از سه بخش بنام بخش مرکزی - سرپل ذهاب
و سومار تشکیل و شرح هر یک از بخش ها در جای خود داده شده است
خلاصه اطلاعات بخش مرکزی آن بشرح زیر است .

حدود از طرف شمال و باختر بکشور عراق - از جنوب به بخش سومار
از جنوب خاور بخش گیلان - از خاور به بخش سرپل ذهاب
آب و هوا - هوای بخش مرکزی گرمسیر و آب اکثر قراء آن از رودخانه
الوند تأمین میشود .

ارتفاعات در این بخش سه رشته کوهستان کم ارتفاعی بشرح زیر وجود دارد
۱- انتهای کوههای شمالی گیلان غرب که در این بخش بکوه بازی دراز
یا بازو دراز نامیده میشود در خاور شهر و خاور رودخانه الوند با
زمین یکسان میشود و بلندترین نقطه آن در خاور گنبد صوفی با ارتفاع
۲۳۲۰ متر است .

۲- رشته آغ داغ واقع در باختر قصر شیرین خط الرأس این کوه مرز

ایران و عراق است . بلندترین نقطه آن در شمال پاسگاه برج احمدی
با ارتفاع ۲۱۰۵ متر است .

۳- کوه سه سر - این کوه بین دهستان ذهاب و دهستان جگرلو واقع
شده رودخانه قوره تو بین این کوه و کوه آهنگران جاری است .
بلندترین نقطه آن در باختر آبادی قراویز با ارتفاع ۲۵۹۳ متر است .
رودخانه - مهمترین رودخانه بخش رودخانه الوند است که سرچشمه
و شعبه آن در بخش سرپل ذهاب تشریح شد و تقریباً از وسط بخش میگذرد
قراء دهستان جگرلو و خاصه در کنار شمالی قراء دهستان نصرآباد
در جنوب آن واقع شده اند .

شهر قصر شیرین در قسمت شمالی رودخانه مذکور بنا شده و آب مورد نیاز شهر
از آن رودخانه گرفته میشود - آب رودخانه شیرین تابستان بیش از
یکصد سنگ آب دارد در حدود آبادی تنگ آب نو از کشور ایران
خارج وارد کشور عراق شده قصبه خانقین و قراء تابعه آن رامشروب
مینماید .

۲- رودخانه قوره تو - سرچشمه این رودخانه نیز در بخش سرپل ذهاب
شرح دارد شده از حدود تنگ حمام وارد این بخش میشود و در طول
خود همجا مرز ایران و عراق محسوب میگردد - آب آن نسبت برودخانه
الوند کم و کمی شور است .

بخش مرکزی از نظر سازمان وزارت کشور از چهار استان بنام نصرآباد
جگرلو - خالصه - قوره تو تشکیل شده که شرح هر یک در جای خود
داده شده است .

جمع قراء بخش ۴۵ و جمعیت آن در حدود ۵۲۵۰ نفر است .

جمع قراء شهرستان و جمعیت آن بشرح زیر است .

شهر قصر شیرین	۱ آبادی	۱۰۰۰۰ نفر
بخش مرکزی	۴۵	۵۲۵۰
سومار	۱۸	۵۰۰۰
سرپل ذهاب	۹۱	۱۳۱۰۰
جمع	۱۵۵	۳۳۳۵۰

قصر شیرین - شهر کوچک قصر شیرین در ۷۳۵ کیلومتری طهران،
۲۱ کیلومتری مرز ایران و عراق کنار روخانه الوند واقع شده
مختصات جغرافیائی آن بشرح زیر است .

طول ۴۵ درجه ۳۵ دقیقه - عرض ۳۴ درجه ۳۱ دقیقه - ارتفاع از سطح
دریا ۳۲۶ متر بنابراین اختلاف ساعت با طهران ۲۴ دقیقه ۳۰ ثانیه
است (طهران ساعت ۱۲ قصر شیرین ساعت ۱۱ و ۳۵ دقیقه ۳۰ ثانیه)
ضمناً طهران ۸۲۴ متر از قصر شیرین بلندتر است .

قصر شیرین بواسطه موقعیت سیاسی و اقتصادی و واقع شدن در مسیر
بررگترین راه عربستان و فلات مرکزی ایران از ازمینه قدیم دارای
اهمیت و بسیاری از سلاطین قدیم در احیاء و آبادی آن اقدام نموده اند
مخصوصاً در عصر خسرو پرویز این شهر بسیار آباد و مدتی مقر زمستانی
آن سلطان بوده است . در دوره صفویه نیز بناهای معتبری مانند رباط

هوای قصر شیرین گرمسیر ولی بواسطه وجود رودخانه الوند و آب نهر پهلوی و اینکه در حدود ۳۲۶ متر از سطح دریا مرتفعتر است تابستان زیاد گرم نمیشود .

گاراژ و مسافر خانه های شهر در طول خیابان شاهپور و کاشانی شهر در طول خیابان خسرو واقع از عمارات زیبا و قابل توجه بنای قرنطینه شهر است .

روشنائی شهر - بوسیله دو موتور مولد برق که بشرکت سهامی دایر شده است تأمین شده فقط شبها روشن است .

در این شهر بیمارستان وجود ندارد فقط دارای دو درمانگاه دولتی است (درمانگاه شهرداری درمانگاه قرنطینه)

جمعیت شهر قصر شیرین در حدود ۱۰ هزار نفر ولی در زمستان بواسطه مراجعت ایلات عشایر از بیلاق بیش از ۱۲ هزار نفر سکنه دارد - مذهب ساکنین شهر به ترتیب اکثریت شیعه - اهل حق - سنی و ع خانوار یهودی است .

زبان مادری اکثر ساکنین شهر کردی و زبان ترکی بالهجه مخصوص نیز بین قصریهای قدیمی رایج است .

از آنرا و بنیه باستانی خرابههایی در اطراف شهر دیده میشود که وضع فعلی آنها قابل اهمیت نیست .

قصریان - qasriyân - ده از دهستان حسن آباد بخش حومه شهرستان سنندج .

۲۳ ک جنوب خاور سنندج - ۱۰ ک خاور شوشه سنندج کرمانشاه .

کوهستانی - سردسیر - سکنه ۲۸ - سنی - کردی .

آب از چشمه - محصول غلات مختصر توتون - شغل زراعت و گله داری راه مالرو .

قصلان - qaslân - ده از دهستان اسفند آباد بخش قروه شهرستان سنندج .

۸ ک شمال قروه - کنار راه قروه به بابا کرگر .

جلگه - سردسیر - سکنه ۵۲۸ - کردی - فارسی .

آب از چشمه و رودخانه محلی - محصول غلات لبنیات حبوبات قلمستان شغل زراعت و گله داری - صنایع دستی زنان قالیچه جاجیم گلیم بافی راه مالرو - تابستان اتومبیل میتواند برود .

قطار آغاج - qatâr-âqâj - ده از دهستان مهربان بخش کبود رآهنگ شهرستان همدان .

۴ ک شمال باختر قصبه کبودرآهنگ - ۶ ک خاور قافله رو زنجان همدان .

تپه ماهور - سردسیر - سکنه ۱۴۶ - شیعه - ترکی .

آب از چشمه - محصول غلات لبنیات - شغل زراعت و گله داری راه مالرو - تابستان از شیرین سو اتومبیل میتواند برود .

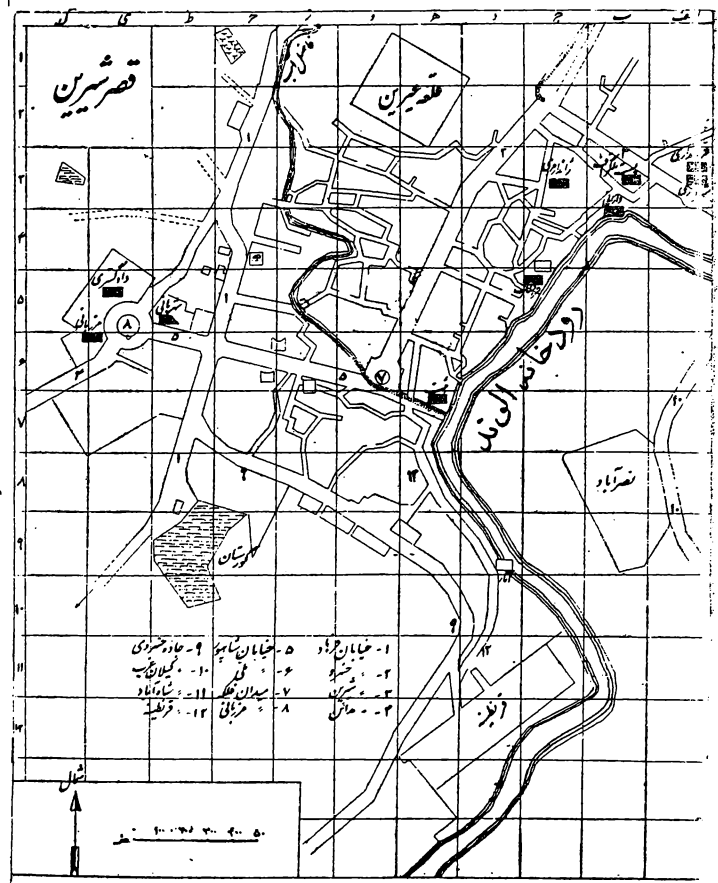
قطار قوئی - qatâr-qui - ده از دهستان مهربان بخش کبودرآهنگ شهرستان همدان .

و مسجد در آن بنا گردیده از آن بیمه بواسطه ضعف حکومت مرکزی و مخصوصاً جنگ بین الملل اول مانند سایر نقاط غرب رو بویرانی گذاشت . پس از جلوس اعلیحضرت رضاشاه پهلوی بتخت سلطنت ایران و شروع بمران آبادی کشور بایست شهر نیز توجه شده ابتدا نهری از رودخانه الوند برای شهر منسحب گردید که کاملاً مسلط بشهر شده و کنجایش ۲۳ سنگ آب دارد خیابانها احداث و بناهای دولتی در آن بنا گردید گرچه مانند سایر اقدامات بی پایان نرسید ولی بایست حال شهر قصر شیرین از شهر های غرب آبادتر و پاکیزه تر است .

خیابانیکه منتهی بچاده کرمانشاه میگردد خیابان مدائن نامیده شده از فلکه مرکزی آن خیابان شاهپور منسحب در دوست متری رودخانه به میدان خسرو میرسد سپس از میدان مذکور در موازات رودخانه تا منبع آب ادامه و بخیابان خسرو مشهور است - از مقابل منبع آب خیابانی از مقابل فرمانداری گذشته به بل رودخانه الوند و راه شوشه نفت شاه منتهی میگردد نام این خیابان سابقاً شیرین بوده در سال ۱۳۳۰ بنام ملکه نریا نام گذاری شده است .

آب شهر قسمتی بوسیله لوله و قسمتی بوسیله نهر های کوچک که از نهر پهلوی منسحب میگردد تأمین میشود .

فقط آب مخصوص بهداری و قرنطینه تصفیه میشود .



۶۴ ك باختر قصبه کیودر آهنگ ۴ ك باختر شوسه همدان بیچار .
 کوهستانی - سردسیر - سکنه ۱۲۸ - شیعه - کردی و ترکی .
 آب از چاه - محصول غلات لبنیات دیم - شغل زراعت و گله داری
 صنایع دستی زنان قالی بافی - راه مارو - تابستان اتومبیل
 میتوان برد .

قطان جق - qotân-joq - ده از دهستان کلاته فیض الله بیگی بخش
 مرکزی شهرستان سقز .

۱۰۴ ك خاور سقز - ۱۰ ك خاور قلعه کهنه

کوهستانی - سردسیر - سکنه ۱۵۰ - سنی - کردی .
 آب از چاه - محصول غلات توتون لبنیات - شغل زراعت و گله داری
 راه مارو - نام جدید این ده سبزه ده میباشد .

قظونند - qatvand - ده از دهستان سرشیو بخش مریوان شهرستان
 سنندج .

۵۰ ك خاور دژ شاه پور - ۵ ك شمال شوسه مریوان سنندج .

کوهستانی - سردسیر - سکنه ۱۵۵ - سنی - کردی .
 آب از چاه - محصول غلات لبنیات حبوبات توتون - شغل زراعت
 گله داری - راه مارو .

پاسگاه ژاندارمری بنام قظوند دره کیلومتری جنوب ده کنار شوسه
 واقع است .

قلاته - qalâte - ده از دهستان خزل شهرستان نهاوند .

۴ ك شمال باختر نهاوند - ۱ ك شمال راه مارو آران به کنگاور کهنه .
 کوهستانی - سردسیر مالاریائی - سکنه ۷۴ - شیعه - لری فارسی .

آب از چاه - محصول غلات تریاک حبوبات گاودانه لبنیات شغل زراعت
 و گله داری - راه مارو - تابستان اپل یار مطلقو برای تعلیف
 احشام باین ده میآیند .

قلاتر شگه - qalâte-rage - ده از دهستان حسین آباد بخش
 دیواندره شهرستان سنندج .

۳۶ ك جنوب دیواندره - ۱۵ ك باختر شوسه سنندج دیواندره .

کوهستانی - سردسیر - سکنه ۱۰۵ - سنی سادات - کردی .
 آب از چاه - محصول غلات حبوبات توتون لبنیات - شغل زراعت
 گله داری - راه مارو .

قلاجی - qollâji - ده از دهستان منصوریه بخش مرکزی شهرستان
 شاه آباد .

۳۵ ك جنوب خاوری شاه آباد - ۷ ك چشمه سنگی .

دشت - سردسیر - سکنه ۷۰ - شیعه - کردی فارسی .
 آب از رودخانه راوند و چشمه - محصول غلات حبوبات چغندر قند لبنیات
 شغل زراعت - راه مارو - از راه چشمه سنگی اتومبیل میتوان برد .

قلاچقا - qalâ-çeqâ - بنام اصلی آن نجف آباد مراجع میشود
قلا نجه - qalânji - ده از بخش روانسر شهرستان سنندج .

۴ ك جنوب روانسر - کنار راه فرعی روانسر پسنجابی .

دشت - سردسیر - سکنه ۷۰ - سنی - کردی .

آب از چشمه - محصول غلات لبنیات - شغل زراعت گله داری - راه مارو
 تابستان اتومبیل میتوان برد .

قلاین - qalâyen - ده از بخش روانسر شهرستان سنندج .

۷ ك خاور روانسر - ۲ ك جنوب گرگیدر .

کوهستانی - سردسیر - سکنه ۲۷۵ - سنی - کردی فارسی .

آب از خورن روانسر - محصول غلات دیم لبنیات - شغل زراعت
 گله داری راه مارو تابستان مسکن است از روانسر اتومبیل برد .

قلاخا نچک - qalxânçak - نام تیره ایست از گهواره ای
 که تابستان در اطراف گهواره زراعت نموده زمستان حدود گرمسیر
 ذهاب میروند - سکنه در حدود ۱۵ نفر .

قلعه - qal'e - ده کوچکیست از دهستان اسفند آباد بخش قروه
 شهرستان سنندج - سکنه ۵ نفر .

قلعه اجل بیگ - qal'e-ajal - beyg - ده از دهستان
 کرزان رود شهرستان تویسرکان .

۴ ك باختر تویسرکان - ۳ ك شمال شوسه تویسرکان به کرمانشاه -

جلگه - سردسیر - سکنه ۳۲۱ - شیعه - فارسی .

آب از قنات ورودخانه آرتمان سرکان - محصول غلات تریاک گردو
 لبنیات - شغل زراعت و گله داری - راه مارو .

قلعه آسپجان - qal'e-âsijân - ده از دهستان خرم رود
 شهرستان تویسرکان .

۲۵ ك شمال باختر تویسرکان - ۶ ك شمال اشتران .

کوهستانی - سردسیر - سکنه ۶۵۸ - شیعه - فارسی .

آب از رودخانه خرم رود و قنات - محصول غلات صیفی انگور گردو
 توتون تریاک لبنیات - شغل زراعت و گله داری - صنایع دستی قالی
 بافی - راه مارو - تابستان از اشتران اتومبیل میتوان برد .

قلعه آقا بیگ - qal'e-âqâ-beyg - ده از دهستان کرزان رود
 شهرستان تویسرکان .

۳ ك شمال باختری شهر تویسرکان - ۲/۵ ك شمال راه شوسه تویسرکان
 به کرمانشاه .

دشت - سردسیر - سکنه ۱۵۹۲ - شیعه - فارسی .

آب از قنات ورودخانه آرتمان - محصول غلات تریاک توتون صیفی
 انگور لبنیات - شغل زراعت و گله داری - راه مارو .

قلعه آقا بیگ - ده از دهستان آرزمان شهرستان ملایر .

۲۶ ك شمال باختری شهر ملایر - ۶ ك باختر راه شوسه ملایر به همدان
 جلگه - معتدل مالاریائی - سکنه ۳۶۳ - شیعه - کردی و فارسی .

آب از قنات - محصول غلات یونجه - شغل زراعت - صنایع دستی
 زنان قالی بافی - راه مارو .

قلعه امیر خان - qal'e-amir-xân - ده از دهستان خرم رود
شهرستان تویسرکان .

۲۹ ک شمال باختر شهر تویسرکان - ۱۰ ک خاور شوسه همدان
کرمانشاه .

کوهستانی - سردسیر - سکنه ۵۰ - شیعه - فارسی .

آب از رودخانه - محصول غلات تریاک توتون کنیرا لبنیات - شغل
زراعت و گلهداری - صنایع دستی قالی بافی - راه مالرو - از طریق
ولاشجرد اتومبیل میتوان برد .

قلعه باباخان - qal'e-bâbâ-xân - ده از دهستان حومه
شهرستان ملایر .

۲۹ ک خاور شهر ملایر - ۱۰ ک شمال راه شوسه ملایر به اراک .

کوهستانی - معتدل مالاریائی - سکنه ۸۸۴ - شیعه - فارسی و ترکی
آب از قنات و چشمه - محصول غلات انگور - شغل زراعت - صنایع
دستی زنان قالی بافی - راه مالرو - باین ده حصار مانی نیز
میگویند .

قلعه بارودآب - qal'e-bârud-âb - ده کوچک از دهستان
بالا شهرستان نهاوند .

۶ ک شمال خاوری شهر نهاوند - سکنه ۲۰ نفر .

قلعه بختیار - qal'e-baxtyâr - ده از دهستان کرزان رود
شهرستان تویسرکان .

۱۲ ک جنوب باختری شهر تویسرکان - ۶ ک جنوب شوسه تویسرکان
به کرمانشاه .

کوهستانی - سردسیر - سکنه ۱۷۵ - شیعه - فارسی .

آب از قنات - محصول غلات دیم لبنیات - شغل زراعت و گلهداری
راه مالرو .

قلعه بهادری - qal'e-bahâdori - نام تیره از طایفه

اسپری قلخانی گوران است که تابستان در کوه سیاهانه به تعلیف احشام
زراعت دیم مشغول زمستان گرمسیر ذهاب میروند - در حدود ۳۵
نفر هستند .

قلعه پوق باق - qal'e-puq-pâq - ده از دهستان ماهیدشت
بالا بخش مرکزی شهرستان کرمانشاهان .

۱۰ ک جنوب کرمانشاه - ۱ ک شمال راه فرعی سروناو به کرمانشاه
کوهستانی - سردسیر - سکنه ۲۰۵ - شیعه - کردی - فارسی .

آب از چشمه - محصول غلات دیم لبنیات - شغل زراعت و گلهداری
راه مالرو .

قلعه پیوند - qal'e-peyvand - بنام دیگر آن معین آباد مراجعه نمایند .

قلعه ترک - qal'e-tork - ده از دهستان هرسم بخش مرکزی
شهرستان شاه آباد .

۱۲ ک جنوب خاور هرسم - جنوب خاوری شاه آباد .

دشت - سردسیر - سکنه ۳۵۰ - شیعه - کردی و فارسی .

آب از چاه - محصول غلات دیم لبنیات - شغل زراعت گلهداری - راه مالرو -
تابستان از هرسم اتومبیل میتوان برد .

دردو محل نزدیک بهم واقع شده اند - مزرعه بنام مله حصار جزه این
آبادی است .

قلعه تسمه - qal'e-tasme - ده از بخش دره شهرستان ایلام .

۱۳ ک شمال باختری دره شهر - کنار جنوب راه مالرو ایلام .

کوهستانی - گرمسیر - سکنه ۳۳۸ - شیعه - لکی - کردی .

آب از رودخانه صیمه - محصول غلات لبنیات تریاک حبوبات - شغل
زراعت و گلهداری .

قلعه جبرائیل - qal'e-jebraîl - ده از دهستان کیانی بخش سنقر
کیانی شهرستان کرمانشاهان .

۶ ک شمال باختر سنقر - ۲ ک سلطانیه .

کوهستانی - سردسیر - سکنه ۱۴۵ - شیعه - کردی - فارسی .

آب از چشمه - محصول غلات حبوبات تریاک توتون - شغل زراعت - قالیچه
جاجیم پلاس بافی - راه مالرو .

قلعه جعفر بیگ - qal'e-jafar-beyg - ده از دهستان کرزان رود
شهرستان تویسرکان .

۶ ک باختر شهر تویسرکان - ۱ ک جنوب راه شوسه تویسرکان بکرمانشاه
چلنگه - سردسیر - سکنه ۱۲۵۳ - شیعه - فارسی .

آب از رودخانه سرابی - محصول غلات دیم حبوبات تریاک پنبه لبنیات
صیفی انگور - شغل زراعت گلهداری - این ده به دو قلعه نیز معروف است .

قلعه جق - qal'e-joq - ده از دهستان درجین بخش رزن شهرستان
همدان .

۶۲ ک جنوب خاوری قصبه رزن - ۴ ک جنوب خاوری طمبجی .

کوهستانی - سردسیر مالاریائی - سکنه ۵۱۵ - شیعه - ترکی .

آب از قنات - محصول غلات حبوبات صیفی لبنیات - شغل زراعت گلهداری -
صنایع دستی زنان قالی بافی - راه مالرو .

قلعه جق - ده از دهستان کلاترزان بخش رزاب شهرستان سنندج .

۴ ک خاور رزاب و راه اتومبیل رو سنندج به میوان .

کوهستانی - سردسیر - سکنه ۱۲۰ - سنی - کردی .

آب از رودخانه شیخان - محصول غلات لبنیات توتون - شغل زراعت و
گلهداری - راه اتومبیل رو .

قلعه جقه - qal'e-jeqe - ده از دهستان تیلکوه بخش دیواندره
شهرستان سنندج .

۲ ک شمال باختر دیواندره - کنار شوسه دیواندره به سنقر .

کوهستانی - سردسیر - سکنه ۱۸۰ - سنی - کردی .

آب از رودخانه چشمه - محصول انگور بادام لبنیات - شغل زراعت
راه اتومبیل رو .

قلعه جته - ده از دهستان حسین آباد بخش دیوان در دهستان سنندج.
۱۲ ک جنوب خاور دیواندره - ۵ ک خاور راه شوسه سنندج
به دیواندره .

کوهستانی - سردسیر - سکنه ۱۶۰ - سنی - کردی.
آب از رودخانه چشمه - محصول غلات حبوبات لبنیات - شغل زراعت
گله داری - راه مالرو .

قلعه جته - ده از دهستان اوباتو بخش دیواندره شهرستان سنندج.
۳۶ ک شمال باختر دیواندره - ۱۱ ک جنوب کرفتو .

کوهستانی - سردسیر - سکنه ۱۲۰ - سنی - کردی
آب از رودخانه چشمه - محصول غلات حبوبات لبنیات - شغل زراعت
گله داری - راه مالرو .

قلعه جته - ده از دهستان خورخوره بخش مرکزی شهرستان سقز.
۲۲ ک جنوب خاور سقز - کنار رودخانه جفتو .

کوهستانی - سردسیر - سکنه ۲۰۰ - سنی - کردی.
آب از چشمه - محصول غلات لبنیات توتون - شغل زراعت و گله داری
راه مالرو .

در جنوب باختر آبادی روی کوه آثار ابنیه قلعه قدیم مشاهده میشود
و بنام قلعه طلوع الشجر معروف است .

قلعه جوق - **qal'e-juq** - ده از دهستان سرد رود بخش رزن
شهرستان همدان .

۴ ک شمال باختر رزن - ۲ ک شمال باختر دمق .
جلگه - سردسیر - سکنه ۴۰۰ - شیعه - ترکی .

آب از چشمه - محصول غلات دیم لبنیات - شغل زراعت و گله داری
راه مالرو تابستان از طریق دمق و با با نظر اتومبیل میتوان برد .

قلعه جوق - ده از دهستان کلیای بخش سنقر کلیای شهرستان
کرمانشاهان .

۱۵ ک شمال سنقر - ۴ ک باختر راه فرعی سنقر گردکانه .
دامنه - سردسیر - سکنه ۳۸۰ - شیعه - کردی فارسی .

آب از رودخانه گاورود - محصول غلات حبوبات تریاک توتون انگور
قلستان توتون - شغل زراعت - صنایع دستی قالیچه جاجیم پلاس بافی
تابستان میتوان اتومبیل برد .

قلعه جوق - ده از بخش ارکواز شهرستان ایلام .
۳ ک شمال باختری قلعه دره - کنار راه مالرو ایلام .

کوهستانی - سردسیر - سکنه ۳۴۰ - شیعه - کردی لری .
آب از چشمه - محصول غلات لبنیات - شغل زراعت و گله داری و دهستان
بگرمسیر میروند .

قلعه جوق - ده از بخش هرسین شهرستان کرمانشاهان
۸ ک شمال خاور هرسین - بین زازم و حسن بقعه .

کوهستانی - سردسیر - سکنه ۱۰۰ - شیعه - کردی فارسی .

آب از قنات - محصول غلات - شغل زراعت - راه مالرو - تابستان از
کهریز اتومبیل میتوان برد .

قلعه جه - **qal'eje** - ده از دهستان جوانرود بخش پاوه شهرستان
سنندج .

۴ ک جنوب باختر پاوه - کنار رودخانه لیله .
کوهستانی - گرمسیر - سکنه ۱۵۰ - سنی - کردی فارسی .

آب از رودخانه لیله - محصول غلات لبنیات محصولات جنگلی مانند
مازو بلوط سقز کتیرا و غیره - شغل گله داری - تابستان با ارتفاعات مجاور
میروند .

قلعه جی - **qal'eji** - ده از دهستان اورامان بخش رزاب شهرستان
سنندج .

۱۸ ک شمال باختر رزاب - ۱۰ ک شمال راه اتومبیل رو مریوان به رزاب .
کوهستانی - سردسیر - سکنه ۲۰۰ - سنی - کردی .

آب از چشمه - محصول غلات لبنیات توتون - شغل زراعت و گله داری -
راه مالرو - راه فرعی بشوسه دارد .

قلعه حاتم خانی - **qal'e-hâtam-xâni** - ده از دهستان حومه
شهرستان ملایر .

۲۱ ک جنوب خاوری شهر ملایر - کنار راه اتومبیل رو مانیزان به ملایر .
جلگه - معتدل مالاریائی - سکنه ۲۲۴ - شیعه - ترکی فارسی .

آب از قنات - محصول غلات انگور قلستان - شغل زراعت - صنایع دستی
زنان قالی بافی - راه اتومبیل رو .

قلعه حاجی امین - **qal'e-hâji-amin** - ده از دهستان کلیای
بخش سنقر کلیای شهرستان کرمانشاهان .

۴ ک شمال باختر سنقر - کنار راه فرعی سنقر ده عباس .
دامنه - سردسیر - سکنه ۲۶۵ - شیعه - کردی فارسی .

آب از چشمه و قنات - محصول غلات حبوبات تریاک توتون قلستان
زردآلو - شغل زراعت - قالیچه جاجیم پلاس بافی .

قلعه خان - **qal'e-xân** - ده از دهستان کمازان شهرستان ملایر .
۲۰ ک جنوب شهر ملایر - ۳ ک جنوب راه شوسه ملایر به اراک .

جلگه - معتدل مالاریائی - سکنه ۲۱۰ - شیعه - فارسی .
آب از قنات - محصول غلات - شغل زراعت - صنایع دستی زنان قالی بافی -
راه مالرو .

قلعه خانی - **qal'e-xâni** - ده از بخش سنجایی شهرستان
کرمانشاهان :

۶ ک جنوب خاوری کوزران - ۱ ک خاور راه فرعی کوزران به چهارزبر
دشت - سردسیر - سکنه ۲۰۰ - شیعه - کردی فارسی .

آب از قنات - محصول غلات حبوبات دیم لبنیات جزئی باغ - شغل زراعت
گله داری - راه مالرو - تابستان اتومبیل میتوان برد - قلعه خرابه
قدیمی دارد .

۹ ک جنوب شهر نهاوند - ۴ ک باختری راه شهر نهاوند بلایر و بروجرد .

کوهستانی - سردسیر - سکنه ۱۵۰ - شیعه - لری فارسی .

آب از قنات و چشمه - محصول غلات تریاک کثیرا لبنیات - شغل زراعت و گله داری - راه مالرو .

قلعه ذکریا - qal'e-zakariyyâ - ده از بخش سنجاوی شهرستان کرمانشاهان .

۲ ک شمال خاوری کوزران - کنار رودخانه قره سو .

دشت - سردسیر - سکنه ۱۵۴ - سنی - کردی فارسی .

آب از رودخانه قره سو - محصول غلات حبوبات دیم لبنیات - شغل زراعت و گله داری - راه مالرو .

تابستان اتومبیل میتوان برود - گله داران زمستان گرمسیر حدود قصر شیرین میروند .

قلعه رضا - qal'e-rezâ - ده از بخش روانسر شهرستان سنندج .
۱۶ ک جنوب روانسر - ۲ ک باختر راه اتومبیل رو کرمانشاه به روانسر .

دشت - سردسیر - سکنه ۱۹۸ - سنی - کردی

آب از رودخانه قره سو - محصول غلات لبنیات - شغل زراعت و گله داری - راه مالرو - تابستان اتومبیل میتوان برد .

قلعه روتله - qal'e-rutale - ده از دهستان قرانوره بخش دیواندره شهرستان سنندج .

۱۸ ک شمال دیواندره - ۵ ک خاوروشوه دیواندره به سقز .

کوهستانی - سردسیر - سکنه ۶۰۰ - سنی - کردی .

آب از چشمه قنات - محصول غلات حبوبات لبنیات - شغل زراعت گله داری - صنایع دستی زنان گلیم بافی - راه مالرو .

تابستان از ظفر آباد اتومبیل میتوان برد .

قلعه ریحانه - qal'e-reyhâne - ده از دهستان سارال بخش شهرستان سنندج .

۸ ک باختر دیواندره - کنار راه مالرو دیواندره به بروجردش .

کوهستانی - سردسیر - سکنه ۱۶۰ - سنی - کردی .

آب از چشمه - محصول غلات لبنیات توتیون - شغل زراعت و گله داری - راه مالرو .

قلعه زنجیر - qal'e-zanjir - ده از بخش گوران شهرستان شاه آباد .

۴ ک شمال باختری گهواره .

کوهستانی - سردسیر - سکنه ۴۶۰ - مسلمان - کردی فارسی .

آب از سراب محلی - محصول غلات حبوبات ذرت لبنیات - شغل زراعت گله داری - راه مالرو - از تیره اسپری قلغانی هستند .

قلعه خدامروت خان - qal'e-xodâ-morovvat-xân - ده از بخش سنجاوی شهرستان کرمانشاهان .

۱۴ ک شمال کوزران - سرراه فرعی کوزران به ثلاث .

دشت - سردسیر - سکنه ۱۰۰ - سنی - کردی فارسی .

آب از چاه - محصول غلات حبوبات دیم لبنیات - شغل زراعت و گله داری - راه مالرو - تابستان اتومبیل میتوان برد .

قلعه خلیفه - qal'e-xalife - ده از دهستان حومه شهرستان ملایر .

۱۷ ک جنوب شهر ملایر - ۶ ک جنوب راه شوشه ملایر به اراک .

جلگه - معتدل مالاریائی - سکنه ۹۶۷ - شیعه - فارسی .

آب از رودخانه - محصول غلات انگور صیفی قلمستان - شغل زراعت - صنایع دستی زنان قالی بافی - راه مالرو .

قلعه خیر قلی - qal'e-xeyr-qoli - ده از دهستان بالا شهرستان نهاوند .

۳ ک شمال خاوری شهر نهاوند .

کوهستانی - سردسیر - سکنه ۹۰ - شیعه - لری و فارسی .

آب از چشمه - محصول غلات تریاک توتون لبنیات - شغل زراعت گله داری - راه مالرو .

قلعه داراب خان - qal'e-dârâb-xân - ده ایست از دهستان ماهیدشت پایین بخش مرکزی شهرستان کرمانشاهان .

۲۱ ک شمال باختر رباط ماهیدشت - ۲ ک شمال شرف .

دشت - سردسیر - سکنه ۶۵۰ - شیعه - فارسی کردی .

آب از چاه - محصول غلات دیم لبنیات - شغل زراعت گله داری - چوپانان گله های ده را زمستان گرمسیر تابستان بارتفاعات بیلاقی میبرند

راه فرمی آبادی از راه شوشه کرمانشاه از دماغه کوه زنگلیان منشعب میگردد .

قلعه دختر گبر - qal'e-doxtar-gabr - ده کوچک است از دهستان خزل شهرستان نهاوند .

۳۹ ک شمال باختری شهر نهاوند - ۲ ک کنگاور کهنه - سکنه ۴ نفره .

قلعه دره - qal'e-dare - ده مرکز بخش از شهرستان ایلام .
۵ ک جنوب مرکز شهرستان ایلام .

کوهستانی - سردسیر - سکنه ۳۲۰ - شیعه - کردی لری .

آب از چشمه - محصول غلات لبنیات - شغل زراعت و گله داری - راه مالرو .

قلعه ده خانجان - qal'e-deh-xân-jân - ده از دهستان دینور بخش شهرستان کرمانشاهان .

قلا مخروطی است .

قلعه ذرتی - qal'e-zorrati - ده از دهستان بالا شهرستان نهاوند .

قلعه شاه بلوک - *qal'e-câm-boluk* - ده کوچکی است از دهستان خالصه بخش مرکزی شهرستان قصرشیرین .

۷ ک جنوب باختری قصرشیرین - کنار شوسه خسروی - سکنه ۲۵ نفر
قلعه شاه نظر - *qal'e-câh-nazar* - ده از دهستان شراء

بخش رزن شهرستان همدان .

۶۳ ک جنوب قصبه رزن - ۱ ک باختر رودخانه قره چای .

جلگه - معتدل مالاریائی - سکنه ۶۵ - شیعه - ترکی .

آب از قنات - محصول غلات حبوبات صیفی - شغل زراعت - راه مالرو
قلعه شاهین - *qal'e-câhin* - یکی از دهستانهای چهارگانه

بخش سرپل ذهاب شهرستان قصرشیرین .

این دهستان در جنوب خاوری بخش واقع محدود است از طرف جنوب بکوه دانه خشک که بین بخش سرپل و بخش گیلان واقع شده است - از طرف شمال بکوه برزه کوه که بین این دهستان و دهستان باطاق واقع گردیده است .

از طرف شمال باختر به حومه سرپل ذهاب .

دشت کوچک قلعه شاهین بین دورشته کوه عظیم دانه خشک و برزه کوه واقع شده و آب آن از سراب قلعه شاهین که در قسمت علیای دره مذکوره است تامین میشود - قراء دهستان قسمتی در دامنه برزه کوه و قسمتی در انتهای دامنه کوه دانه خشک قرار گرفته اند هوای دهستان گرمسیر آب از سراب قلعه شاهین محصول غلات برنج صیفی لبنیات پنبه است . از ۲۶ آبادی بزرگ و کوچک تشکیل شده جمعیت آن در حدود ۲۵۵۰ نفر و قراء مهم آن بشرح زیر است - کلاوه - شهاب پایل - ترکوویس

قلعه شیان - *qal'e-ciyân* - ده از دهستان شیان بخش مرکزی شهرستان شاه آباد .

۱۶ ک خاور شاه آباد - کنار راه فرعی شاه آباد هرسم .

دشت - سردسیر - سکنه ۱۵۲۶ - شیعه - کردی فارسی .

آب از سراب شیان - محصول غلات حبوبات چغندر قند صیفی تریاک توتون لبنیات میوه جات - شغل زراعت و مختصر گله داری - راه اتومبیل رو دیستان و - تپه ای از آثار ابنیه قدیم در کنار آبادی وجود دارد
قلعه شیخ - *qal'e-ceyx* - ده از دهستان حومه شهرستان تویسرکان .

۶ ک باختر شهر تویسرکان - کنار شمالی راه شوسه تویسرکان به کرمانشاه .

جلگه - سردسیر - سکنه ۲۱۸ - شیعه - فارسی .

آب از رودخانه کرزان - محصول غلات حبوبات تریاک صیفی قلمستان لبنیات - شغل زراعت و گله داری .

قلعه شیخان - *qal'e-ceyxân* - ده از دهستان کلاترزان بخش رزاق شهرستان سنندج .

۴ ک شمال خاور رزاق - کنار راه اتومبیل رو سنندج به مریوان -

کوهستانی - سردسیر - سکنه ۱۳۵ - سنی - کردی .

آثار ابنیه قدیمه از قبیل آجر سوفال حوض سنگی و غیره در روی تپه کنار رودخانه دیده میشود .

قلعه سبزی - *qal'e-sabzi* - ده از دهستان خالصه بخش مرکزی شهرستان قصرشیرین .

۶ کیلومتری شمال باختری خسروی - کنار شوسه قصرشیرین .

تپه ماهور - گرمسیر - سکنه ۲۰۰ - مسلمان - کردی فارسی .

آب از چاه - غلات دیم - شغل زراعت گله داری .

قلعه سرخ - *qal'e-sorx* - ده از دهستان جلالوند بخش مرکزی شهرستان کرمانشاهان .

۷۵ ک جنوب کرمانشاه - ۸ ک چنار مرکز دهستان .

کوهستانی - سردسیر - سکنه ۱۴۰ - شیعه - لکی کردی فارسی .

آب از چشمه - غلات لبنیات تریاک - شغل زراعت گله داری .

راه مالرو .

قلعه سفید - *qal'e-sefid* - ده از دهستان قوره تو بخش مرکزی شهرستان قصرشیرین .

۸ ک شمال خاوری قصرشیرین - کنار رودخانه قوره تو و مرز ایران عراق .

تپه ماهور - گرمسیر - سکنه ۱۵۰ - شیعه - کردی

آب از رودخانه قره تو - محصول غلات دیم لبنیات - شغل زراعت و گله داری - راه مالرو - پاسگاه مرزبانی و گمرک دارد .

قلعه سفید - ده از دهستان قلعه شاهین بخش سرپل ذهاب شهرستان قصرشیرین .

۱۱ ک جنوب خاوری سرپل ذهاب - کنار راه فرعی سراب قلعه شاهین دشت - گرمسیر - سکنه ۹۰ - شیعه - کردی فارسی .

آب از سراب قلعه شاهین - محصول غلات توتون تریاک برنج پنبه شغل زراعت و گله داری - قلعه خرابه قدیمی دارد .

قلعه سفید - ده از دهستان خرم رود شهرستان تویسرکان .

۳۲ ک شمال باختری تویسرکان - ۱۰ ک خاور شوسه کرمانشاه به همدان - قلا خالی از سکنه است .

قلعه سلیمانخان - *qal'e-soleymân-xân* - ده از بخش سنجایی شهرستان کرمانشاه .

۱ ک باختر کوزران - ۱ ک نظرگاه .

دامنه - سردسیر - سکنه ۱۲۰ - شیعه - کردی فارسی .

آب از چشمه کوچک - محصول غلات حبوبات دیم لبنیات .

شغل زراعت و گله داری - راه مالرو تابستان اتومبیل میتوان برد گله داران زمستان گرمسیر حدود سرقله میروند .

قلعه شاخانی - *qal'e-câ-xâni* - ده از دهستان میان دربند بخش مرکزی شهرستان کرمانشاهان .

۶۷ ک شمال باختری کرمانشاه - ۱/۵ ک خاور شوسه سنندج .

دشت - سردسیر - سکنه ۲۰۰ - شیعه - کردی فارسی .

آب از چشمه - محصول غلات حبوبات تریاک لبنیات - شغل زراعت

آب از چشمه - محصول غلات لبنیات و توتون - شغل زراعت و گلهداری
راه اتومبیل رو .

قلعه علیخان - qal'e-ali-xûn - ده از دهستان خزل شهرستان
نهاوند .

۳۰ ک شمال باختری شهر نهاوند - ۴ ک جنوب چقا اسرائیل .

کوهستانی - سردسیر - مالاریائی - سکنه ۵۵ - شیعه - لری و فارسی .

آب از چشمه - محصول غلات حبوبات تریاک توتون لبنیات - شغل زراعت
و گلهداری - راه مالرو .

ایل یار مطاقلو برای تعلیف احشام باین ده می آیند .

قلعه علیمراد - qal'e-ali-morâd - ده از دهستان
سامن شهرستان ملایر .

۳۲ ک جنوب باختری شهر ملایر - ۱۲ ک باختر راه شوسه ملایر
به بروجرد .

کوهستانی - معتدل مالاریائی - سکنه ۵۶۹ - شیعه - فارسی .

آب از رودخانه - محصول غلات صیفی لبنیات - شغل زراعت و گلهداری
راه مالرو .

قلعه فرج الله بیگ - qal'e-farajollâh-beyg - ده از
بخش سنجایی شهرستان کرمانشاهان .

۱۸ ک شمال کوزران - کنار راه فرعی کوزران به ثلاث .

دشت - سردسیر - سکنه ۱۲۰ - سنی - کردی فارسی .

آب از چاه - محصول غلات حبوبات دیم لبنیات - شغل زراعت گلهداری
راه مالرو - تابستان میتوان اتومبیل برد .

قلعه فرهادخان - qal'e-farhâd-xân - ده از دهستان قلعه
کری بخش سنقر کلیانی شهرستان کرمانشاهان .

۴ ک شمال خاوری سنقر - کنار راه عمومی سنقر به آب باریک .

دامنه - سردسیر - سکنه ۱۰۰ - شیعه - کردی فارسی .

آب از قنات و چشمه - محصول غلات حبوبات توتون تریاک صیفی - شغل
زراعت قالیچه جاجیم پلاس بافی - سر راه فرعی سنقر به کمر آباد
واقع است .

قلعه فولاد - qal'e-fulâd - ده از دهستان ییلاق بخش حومه
شهرستان سنندج .

۵ ک شمال خاور سنندج - ۴ ک قشلاق خوب .

تپه ماهور - سردسیر - سکنه ۳۶۰ - سنی - کردی .

آب از چشمه - محصول غلات - شغل زراعت و گلهداری - صنایع
دستی قالیچه جاجیم گلیم بافی - راه مالرو .

قلعه قاضی - qal'e-qâzi - ده از دهستان کوزران رود شهرستان
تویسرکان .

۴ ک جنوب باختر تویسرکان - ۱ ک جنوب راه شوسه تویسرکان بکرمانشاه
بخت - سردسیر - سکنه ۶۳۷ - شیعه - فارسی .

آب از رودخانه سرابی - محصول غلات دیم توتون انگور گردو لبنیات
شغل زراعت و گلهداری - راه مالرو .

قلعه قباد - qal'e-qobâd - ده از دهستان بالا شهرستان نهاوند
۱۲ ک جنوب خاوری نهاوند - ۱ ک باختر راه شوسه نهاوند بمالایر و بروجرد
چلگه - سردسیر - سکنه ۷۹۵ - شیعه - لری و فارسی .

آب از رودخانه گاماسیاب - محصول غلات تریاک توتون انگور لبنیات
شغل زراعت و گلهداری - راه مالرو .

قلعه قباد - ده از دهستان درو فرمان بخش مرکزی شهرستان
کرمانشاهان .

۲۱ ک خاور کرمانشاه - ۳ ک باختر چال قنبر .

تپه - ماهور - سردسیر - سکنه ۸۰ - شیعه - کردی فارسی .

آب از قنات کوچک - محصول غلات دیم حبوبات لبنیات - شغل زراعت
و گلهداری - راه مالرو تابستان از راه چالاب قنبر اتومبیل میتوان برد .

قلعه کرتیل آباد - qal'e-kartil-âbâd - ده از دهستان آور
زمان شهرستان ملایر .

۱۵ ک باختر ملایر - ۳ ک جنوب شوسه ملایر بهمدان .

چلگه - معتدل مالاریائی - سکنه ۲۲۲ - شیعه - کردی فارسی .

آب از رودخانه - محصول غلات - شغل زراعت - صنایع دستی قالی بافی
راه مالرو - رودخانه معروف بخرم آباد از این ده میگذرد .

قلعه کمال - qal'e-kamâl - ده از دهستان کمازان شهرستان ملایر -
۲۱ ک از جنوب خاوری شهر ملایر - کنار جنوبی راه شوسه ملایر
به اراک .

کوهستانی - سردسیر - سکنه ۱۲۰ - شیعه - فارسی .

آب از قنات و رودخانه - محصول غلات انگور - شغل زراعت - صنایع
دستی زنان قالی بافی - راه اتومبیل رو .

قلعه کهنه - qal'e-kohne - ده از دهستان تیلکوه بخش دیواندره
شهرستان سنندج .

۴ ک شمال باختر دیواندره - ۱۲ ک شمال شوسه دیواندره به سقز .

کوهستانی - سردسیر - سکنه ۵۰۰ - سنی - کردی .

آب از چشمه - محصول غلات روغن بشم - شغل زراعت - صنایع دستی
زنان جاجیم بافی - راه اتومبیل رو .

قلعه کهنه - ده از دهستان کل تپه فیض الله بیگی شهرستان سقز .

۳۳ ک شمال خاور سقز - ۴ ک خاور جفتوچای .

کوهستانی - سردسیر - سکنه ۵۰۰ - سنی - کردی .

آب از چشمه و قنات - محصول غلات لبنیات توتون قلمستان - شغل
زراعت گلهداری - راه مالرو .

دیستان دارد - در فصل خشکی از طریق صاحب الذکی اتومبیل میتوان برد
قلعه کهنه - ده از دهستان قرانوره بخش دیواندره شهرستان سنندج -

۴ ک شمال خاور دیواندره - ۵ ک شمال باختر قره گل .

کوهستانی - سردسیر - سکنه ۳۰۰ - سنی - کردی .

آب از رودخانه و چشمه - محصول غلات حبوبات لبنیات توتون - شغل
زراعت گله‌داری - راه مالرو .

قلعه کهنه - ده از دهستان حومه بخش مرکزی شهرستان کرمانشاهان
۶ک شمال شهر کرمانشاه - کنار رودخانه قره‌سو .
دشت - سردسیر - سکنه ۲۲۰ - شیعه - کردی فارسی .

آب از قنات رودخانه قره‌سو - غلات حبوبات سبزی چغندر قندلبنیات
بستان کاری - شغل زراعت گله‌داری - تابستان از طریق چاله چاله
اتومبیل میتوان برد - این ده در آمازج - دهستان میان‌در بند منظور
شده است .

قلعه کهنه - ده از دهستان خالصه بخش مرکزی شهرستان
کرمانشاهان .

۲ک شمال اختر کرمانشاهان - ۵ک شمال راه فرعی نیلوفر .
دشت - سردسیر - سکنه ۱۴۷ - شیعه - کردی فارسی .

آب از سراب نیلوفر - محصول غلات حبوبات لبنیات - شغل زراعت - راه
مالرو - در فصل خشکی اتومبیل میتوان برد

قلعه کهنه - ده کوچکی است از بخش مهران شهرستان ایلام .
۲ک شمال باختری مهران - کنار راه شوسه ایلام .

سکنه ۱۵ نفر - یک باغ دارد .

قلعه گاه - qal'e-gâh - ده از دهستان گاوردو بخش کامیاران
شهرستان سنندج .

۴ک شمال خاور کامیاران - ۳ک شمال خاور گرگر :

کوهستانی - سردسیر - سکنه ۳۸۸ - سنی - کردی .

آب از چشمه - محصول غلات لبنیات توتون - شغل زراعت گله‌داری
راه مالرو .

قلعه گاه - ده از دهستان اورامان بخش رزاب شهرستان سنندج .

۱۸ک شمال باختر رزاب - ۲ک شمال راه اتومبیل رو مریوان
به رزاب .

کوهستانی - سردسیر - سکنه ۲۵۰ - سنی - کردی .

آب از چشمه - محصول غلات لبنیات انگور دیم - شغل زراعت گله‌داری
راه مالرو .

قلعه گاه - ده از دهستان بیلاق بخش حومه شهرستان سنندج .

۵۲ک شمال خاوری سنندج - ۲ک خاوری وسه مرده .

کوهستانی - سردسیر - سکنه ۱۷۵ - سنی - کردی .

آب از چشمه - محصول غلات حبوبات - شغل زراعت گله‌داری - راه
مالرو - صنایع دستی زنان قالیچه جاجیم گلیم بافی .

قلعه گاه - ده از دهستان جوانرود بخش پاوه شهرستان سنندج .
۲۶ک جنوب خاور پاوه - ۲ک باختر راه اتومبیل رو شهر کرمانشاه به پاوه .

کوهستانی - سردسیر - سکنه ۱۶۲ - سنی - کردی فارسی .

آب از چشمه - محصول غلات لبنیات توتون توت - شغل زراعت و
گله‌داری - راه مالرو .

قلعه گاه - ده از دهستان سارال بخش دیواندره شهرستان سنندج
۱۶ک باختر دیواندره - ۴ک گله‌سود .

کوهستانی - سردسیر - سکنه ۱۲۰ - سنی - کردی .

آب از چشمه - محصول غلات - شغل زراعت - راه مالرو .

قلعه گاه علی مرده - qal'e-gâh-ali-marde - ده از دهستان
تیلکوه بخش دیواندره شهرستان سنندج .

۴۹ک شمال باختر دیواندره - ۹ک شمال شوسه دیواندره سقر .

کوهستانی - سردسیر - سکنه ۱۴۰ - سنی - کردی .

آب از چشمه - محصول غلات توتون عمل پشم روغن - شغل زراعت
راه تاجاده مالرو .

قلعه گاه کور کور - qal'e-gâh-kur-kur - ده از دهستان
تیلکوه بخش دیواندره شهرستان سنندج .

۵۳ک شمال باختر دیواندره - ۶ک شمال شوسه دیواندره سقر .

کوهستانی - سردسیر - سکنه ۱۲۰ - سنی - کردی .

آب از چشمه - محصول غلات توتون انگور گردو عمل پشم روغن -
شغل زراعت گله‌داری - راه تاجاده مالرو .

قلعه گاه گودرز - qal'e-gâh-gudarz - ده از دهستان کل‌تپه
فیض‌الله بیگی بخش مرکزی شهرستان سقر .

۱ک شمال قلعه کهنه - ۳ک شمال خاور سقر - ۵ک باختر رودخانه
چفتو .

کوهستانی - سردسیر - سکنه ۳۰۰ - سنی - کردی .

آب از چشمه و رودخانه - محصول غلات توتون لبنیات - شغل زراعت
گله‌داری - راه مالرو .

قلعه گزل دره - qal'e-goza-l-dare - ده از دهستان درجزین
بخش رزن شهرستان همدان .

۳۶ک خاور قصبه رزن - کنار راه مالرو گل‌تپه به‌شاه باغی .

کوهستانی - سردسیر - سکنه ۲۰۱ - شیعه - ترکی .

آب از قنات - محصول غلات حبوبات صیفی لبنیات .

شغل زراعت و گله‌داری - صنایع دستی زنان قالی بافی - راه مالرو
قلعه گل - qal'e-gol - ده از بخش دره شهرستان ایلام .

۳ک شمال دره شهر - ۲ک جنوب جاده مالرو دره شهر به هندمینی

چلک - گرمسیر مالاریائی - سکنه ۲۵۶ - شیعه - لری .

آب از نهر دره شهر - محصول غلات لبنیات برنج حبوبات لبنیات -
شغل زراعت و گله‌داری صنایع دستی قالی بافی - راه مالرو - ساکنین

از طایفه زمین‌وند - چادر نشین

قلعه گلینه - qal'e-geline - ده از بخش سنجایی شهرستان
کرمانشاهان .

۱۱ک خاور کوزران - کنار راه فرعی کوزران به کرمانشاه .

دشت - سردسیر - سکنه ۳۸۰ - شیعه - سنی - کردی فارسی .

آب از سراب چقارضا - سراب بوربور - سراب نرمت - محصول غلات

حبوبات چغندر و قند صیفی لبنیات - شغل زراعت گله‌داری - زمستان گله‌داران - دیودنفت شاه‌میروند .

در ۳ محل با فاصله ۲ کیلو مترواقع به قلعه گلینه سرخه چقا - قلعه گلینه حمد و قلعه گلینه منفرد مشهورند .

قلعه گلینه - ده از دهستان قلعه شاهین بخش سرپل ذهاب شهرستان قصر شیرین .

۸/۵ ک جنوب خاوری سرپل ذهاب - کنار راه فرعی کلاوه

دشت - گرمسیر - سکنه ۸۰ - شیعه - کردی فارسی .

آب از سراب قلعه شاهین - محصول غلات برنج توتون تریاک لبنیات پنبه - شغل زراعت و گله‌داری .

قلعه لان - qal'e-lân - ده از دهستان بیلوار بخش مرکزی شهرستان کرمانشاهان .

۳ ک خاور دیزگران - کنار راه مرتخت .

کوهستانی - سردسیر - سکنه ۵۵۰ - شیعه - کردی فارسی .

آب از چشمه‌های متعدد - محصول غلات حبوبات توتون صیفی میوجات قلمستان - شغل مردان زراعت - صنایع دستی زنان قالیچه‌چاییم گلیم بافی

راه مالرو - در ارتفاع ۱۹۸۲ متر واقع از قراء مرتفع و بیلاقی دهستان بیلوار محسوب دروگندم آن در اواسط مردادماه میباشد .

قلعه لان - نام یکی از پاسگاههای مرزبانی بخش سومار شهرستان قصر شیرین .

۱۲ ک جنوب خاوری پاسگاه کانی شیخ .

فلا پاسگاه دایر نیست .

قلعه ماران - qal'e-mârân - ده کوچک است از دهستان خزل شهرستان نهاوند .

۴ ک شمال باختری شهر نهاوند - ۴ ک جنوب راه شوسه کنگاور به کرمانشاه - سکنه ۴ نفر .

قلعه محمد حسین خان -

qal'e-mohammad-hoseyn-xân - ده از دهستان میان دربند بخش مرکزی شهرستان کرمانشاه .

۶ ک شمال باختری کرمانشاه - کنار شوسه سنندج .

دشت - سردسیر - سکنه ۱۵۰ - شیعه - کردی فارسی .

آب از رودخانه کامیاران - محصول غلات حبوبات دیمی لبنیات .

قلعه محمد علی خان - qal'e-mohammad-ali-xân - ده از دهستان ۱ بخش هرسین شهرستان کرمانشاهان .

۱۴ ک باختر هرسین - ۴ ک جنوب شوسه هرسین به کرمانشاهان .

کنار رود هرسین - سردمعدل - سکنه ۱۰۸ - شیعه - کردی فارسی .

آب از رودخانه هرسین - محصول غلات حبوبات تریاک - شغل زراعت - راه مالرو .

قلعه مزوعه - qal'e-mazrae - ده از دهستان کلیای بخش سنقر کلیای شهرستان کرمانشاهان .

۵/۴ ک شمال سنقر - کنار راه فرعی سنقر ده عباس .

دامنه - سردسیر - سکنه ۱۰۵ - شیعه - کردی فارسی .

آب از چشمه و قنات - محصول غلات حبوبات تریاک توتون - شغل زراعت - قالیچه چاییم پلاس بافی - به این قلعه معروف به مزرعه مسلمانان نیز میگویند .

قلعه مهدیخان - qal'e-mehdi-xân - ده از دهستان کمازان شهرستان ملایر .

۶/۲ ک جنوب شهر ملایر - ۱۲ ک جنوب راه شوسه ملایر به اراک .

جلگه - معتدل مالاریائی - سکنه ۴۲۲ - شیعه - فارسی .

آب از قنات و رودخانه - محصول غلات حبوبات - شغل زراعت - صنایع دستی زنان قالی بافی - راه مالرو .

قلعه میر آباد - qal'e-mir-âbâd - ده از دهستان باباجانی بخش ثلاث شهرستان کرمانشاهان .

۸/۴ ک جنوب خاوری ده شیخ - ۸ ک جنوب نهر آب .

کوهستانی - سردسیر - سکنه ۲۰۰ - سنی - کردی .

آب از چشمه - محصول غلات حبوبات لبنیات زرت توتون کدو - شغل زراعت گله‌داری - راه مالرو - ساکنین از طایفه باباجانی هستند .

قلعه میر آخور - qal'e-mir-âxor - ده از دهستان سامن شهرستان ملایر .

۳/۳ ک جنوب باختری شهر ملایر - ۱۴ ک باختر راه شوسه ملایر به بروجرد .

کوهستانی - معتدل مالاریائی - سکنه ۸۴۳ - شیعه - فارسی .

آب از رودخانه - محصول غلات صیفی لبنیات - شغل زراعت و گله‌داری - راه مالرو .

قلعه میرزا - qal'e-mirzâ - ده از دهستان سامن شهرستان ملایر ۱۸ ک جنوب ملایر - ۵ ک خاور شوسه ملایر به بروجرد .

کوهستانی - معتدل مالاریائی - سکنه ۲۴۰ - شیعه - فارسی .

آب از چشمه - محصول غلات حبوبات صیفی - شغل زراعت - صنایع دستی قالی بافی - راه مالرو .

قلعه میرزا مراد - qal'e-mirzâ-morâd - ده از دهستان سوسور بخش کامیاران شهرستان سنندج .

۶/۴ ک شمال خاور کامیاران - ۲ ک جنوب حاور کوماین .

دامنه - سردسیر - سکنه ۱۲۷ - سنی - کردی .

آب از رودخانه گاورود و چشمه - محصول غلات لبنیات توتون - شغل زراعت گله‌داری - راه مالرو .

قلعه نازی - qal'e-nâzi - ده کوچک است از دهستان سلگی شهرستان نهاوند .

۱۹ ک شمال نهاوند - سکنه ۱۰ نفر .

قلعه نجفعلی خان - qal'e-najaf-ali-xân - ده از دهستان ماهی دشت پائین بخش مرکزی شهرستان کرمانشاهان .

قلقل آباد - qolqol-âbâd - ده از دهستان بیشخور بخش رزن
شهرستان همدان .

۴۳ ک جنوب خاور رزن - ۱ ک تبرک .
جلگه - معتدل مالاریائی - سکنه ۱۷۴ - شیعه - ترکی .
آب از قنات - محصول غلات لبنیات - شغل زراعت و گله داری
راه مارو .

قلقل رود - qelqel-rud - نام یکی از دهستانهای سه گانه
شهرستان تویسرکان .

این دهستان در جنوب شهرستان واقع و محدود است از شمال بدهستان
کرزان رود یا حومه از جنوب بشهرستانهای ملایر و نهاوند - از خاور
بشهرستان ملایر از باختر بشهرستان نهاوند و کنگاور .

وضع طبیعی کوهستانی - هوای قسمت کوهستانی سردسیر سالم و کنار
رودخانه تویسرکان سردسیر مالاریائی است .

کوه سیاه دره و کوه گلیان واقع در شمال باختری شهرستان نهاوند در
جنوب این دهستان و کوه کمزرد بین این دهستان و بخش کنگاور
واقع شده است .

رودخانه کرزان رود و سرابی که در دهستان حومه بهم ملحق میشوند
و پس از گذشتن از آبادی فریازان رود خانه قلقل رود نامیده شده و
برخی از فرا این دهستان که در کنار آن واقع شده اند مشروب و در
انتهای اراضی کارخانه و قصبستان از این دهستان خارج و وارد
شهرستان نهاوند میشود .

آب قراء دهستان از رودخانه - قنات و چشمه تامین شده محصول عمده
غلات لبنیات مختصر صیفی جات است .
راههای دهستان عموماً مارو و صعب العبور میباشد .

از ۴۰ آبادی بزرگ و کوچک تشکیل شده سکنه آن در حدود ۱۹ هزار
نفر مرکز آبادی فرسفیج و قراء مهم آن بشرح زیر است :
فریازان - سونلق - بابا کمال - جیرا - لامیان - میان ده .
زبان مادری کردی و مذهب مسلمان شیعه اثنی عشری است .

قلقله - qolqole - ده از دهستان کلانترزان بخش حومه شهرستان
سنندج .

۴ ک شمال باختر سنندج - ۱۲ ک شمال شوشه سنندج بمریان .
کوهستانی - سردسیر - سکنه ۲۲۰ - سنی - کردی فارسی .
آب از چشمه - محصول غلات لبنیات - شغل زراعت گله داری - راه مارو
قلقله - ده از دهستان بیلاق بخش حومه شهرستان سنندج .

۴۸ ک شمال خاور سنندج - ۶ ک جنوب سی و سه مرده .
کوهستانی - سردسیر - سکنه ۱۳۰ - سنی - کردی .
آب از چشمه - محصول غلات - شغل زراعت گله داری - راه مارو -
صنایع دستی زنان قالیچه جاجیم گلیم بافی .

۴ ک جنوب خاوری ماهیدشت - ۲ ک جنوب راه فرعی ماهیدشت به
فیروز آباد .

دشت - سردسیر - سکنه ۴۵۰ - شیعه - کردی فارسی .
آب از چاه - محصول غلات حبوبات دیم لبنیات - شغل زراعت - از
راه خزل اتومبیل میتوان برد .

قلعه نقد علی - qal'e-naqd-ali - ده از دهستان سامن شهرستان
ملایر .

۲۱ ک جنوب ملایر - ۶ ک خاور شوشه ملایر به بروجرد .
کوهستانی - معتدل مالاریائی - سکنه ۸۳۶ - نیمه - فارسی .
آب از چشمه - محصول غلات صیفی حبوبات - شغل زراعت - صنایع دستی
قالی بافی - راه مارو .

قلعه نو - qal'e-now - ده از دهستان قلقل رود شهرستان تویسرکان
۲۷ ک جنوب باختر تویسرکان - ۳ ک جنوب شوشه تویسرکان بکرمانشاه .
جلگه - سردسیر - سکنه ۶۶۱ - شیعه - لری فارسی .

آب از چاه - محصول غلات لبنیات دیم - شغل زراعت گله داری - صنایع
دستی قالی بافی - راه مارو .

باین ده استق آباد نیز میکوبند - مزرعه چهار چشمه جزو این ده است .
قلعه نو پری - qal'e-now-pari - ده از دهستان کمازان شهرستان
ملایر .

۳۵ ک جنوب خاوری ملایر - کنار راه اتومبیل رو ملایر به اراک .
کوهستانی - معتدل مالاریائی - سکنه ۱۴۹ - شیعه - فارسی .
آب از قنات - محصول غلات حبوبات - شغل زراعت - صنایع دستی قالی
بافی - راه اتومبیل رو .

قلعه نوروز - qal'e-now-ruz - ده از دهستان کرزان رود
شهرستان تویسرکان .

۹ ک شمال باختری تویسرکان - ۱ ک بابا پیر .
کوهستانی - سردسیر - سکنه ۴۳۸ - شیعه - فارسی .
آب از رودخانه سرکان و قنات - محصول غلات تریاک مختصر انگور
گردو و لبنیات - شغل زراعت و گله داری - راه مارو .

قلعه نو گونسان - qal'e-now-gunesbân - ده از دهستان
کمازات شهرستان ملایر .

۳۶ ک جنوب ملایر - ۲ ک جنوب شوشه ملایر به بروجرد .
کوهستانی - معتدل مالاریائی - سکنه ۴۵۴ - شیعه - فارسی .
آب از قنات - محصول غلات صیفی - شغل زراعت - صنایع دستی قالی
بافی - راه اتومبیل رو .

قلقل - qolqol - ده از دهستان خرم رود شهرستان تویسرکان .
۲ ک شمال باختر تویسرکان - ۶ ک جنوب باختر اشتران .

کوهستانی - سردسیر - سکنه ۶۱۷ - شیعه - فارسی کردی .
آب از درشته قنات و چشمه - محصول غلات دیم انگور کتیرا - شغل
زراعت - راه مارو - تابستان از راه سونلق و لاشجر اتومبیلی میتوان برد

قلقله - ده از دهستان میرده بخش مرکزی شهرستان سقز.

۳۵۳ ک جنوب باختری سقز - ۸ ک جنوب بیرامان .

کوهستانی - سردسیر - سکنه ۱۱۰ - سنی - کردی.

آب از چشمه - محصول غلات لبنیات توتون - شغل زراعت و گله داری راه مارو.

قلقله - ده کوچکیست از دهستان مرکزی بخش مریوان شهرستان سنندج .

۲۶ ک شامک باختری دوشاهپور - سکنه ۴۰ نفر .

قلقله دشت حر - qolqole-dact-hor - ده از دهستان بابا چانی بخش ثلاث شهرستان کرمانشاه .

۸۴ ک جنوب خوری ده شیخ .

کوهستانی - سردسیر - سکنه ۱۵۰ - سنی - کردی.

آب از چشمه - محصول غلات حبوبات لبنیات - شغل زراعت گله داری - راه مارو - ساکنین از طایفه بابا چانی هستند .

قلقه - qalame - ده از دهستان ذهاب بخش سرپل ذهاب شهرستان قصر شیرین .

۳۳ ک شمال سرپل ذهاب - ۳ ک باختر راه فرعی باووسی .

دامنه - گرمسیر مالاریائی - سکنه ۲۵۰ - شیعه - کردی فارسی .

آب از سراب دیزگه و چشمه - محصول غلات دیم و لبنیات - شغل زراعت گله داری - راه مارو - اتومبیل میتوان برد .

قلندر - qalandar - ده از دهستان کلنجه فیض الله بیگی بخش مرکزی شهرستان سقز .

۳۳ ک شمال خاور سنقر - ۳ ک قلعه گاه گودرز .

کوهستانی - سردسیر - سکنه ۳۵۰ - سنی - کردی .

آب از چشمه - محصول غلات لبنیات توتون - شغل زراعت گله داری - راه مارو - دبستان دارد .

قلندر لکی - qalandar-laki - ده از دهستان ماهیدشت بخش مرکزی شهرستان کرمانشاهان .

۱۰ ک جنوب خاوری ماهیدشت - ۱ ک جنوب راه فرعی ماهیدشت به سر فیروز آباد .

دشت - سردسیر - سکنه ۲۰۰ - شیعه - کردی .

آب از رودخانه مرک - محصول غلات حبوبات دیم لبنیات - شغل زراعت و گله داری - تابستان اتومبیل میتوان برد .

قلوز - qalvaz - ده از دهستان بیلوار شهرستان کرمانشاهان ۷ ک باختر مرزبانی - نیم کیلو متری جنوب راه فرعی مرزبانی به کرمانشاه .

دشت دامنه - سردسیر - سکنه ۲۲۵ - شیعه - کردی فارسی .

آب از چشمه - محصول غلات حبوبات دیمی لبنیات توتون تریاک - شغل زراعت گلیم چاقیم بافی - در فصل خشکی اتومبیل میتوان برد .

قلوز - qalvaze - ده از دهستان حسین آباد بخش حومه شهرستان سنندج .

سنندج .

۳۸ ک شمال باختری سنندج - ۶ ک شمال خاک روزی .

کوهستانی - سردسیر - سکنه ۱۰۰ - سنی - کردی .

آب از رودخانه و چشمه - محصول غلات حبوبات - لبنیات - شغل زراعت گله داری - راه مارو .

قلی آباد - qoli-âbâd - ده از بخش مرسین شهرستان کرمانشاهان ۹ ک جنوب باختری مرسین - ۱ ک رایگان

دشت - سردسیر - سکنه ۱۰۰ - شیعه - کردی فارسی .

آب از رودخانه مرسین - محصول غلات حبوبات تریاک - شغل زراعت راه مارو .

قلی آباد - ده کوچکی است از دهستان پهلویدوز بخش بانه شهرستان سقز .

۱۶ ک جنوب خاوری بانه - ۳ ک باختر عباس آباد - ۶ ک مرزایران عراق - سکنه ۴۰ نفر .

قلی آباد - ده از دهستان حاجیلو بخش کبودرآهنگ شهرستان همدان .

۱۲ ک شمال خاوری قصبه کبودرآهنگ - سکنه ۱۰ نفر .

قلی آباد - ده کوچکی است از دهستان حاجیلو بخش کبودرآهنگ شهرستان همدان .

۱۰ ک شمال خاور کبودرآهنگ - سکنه ۱۱ نفر .

قلیان - qolyân - ده از دهستان حسین آباد بخش حومه شهرستان سنندج .

۱۱ ک شمال سنندج ۲ ک خاور شوسه سنندج به سقز .

کوهستانی - سردسیر - سکنه ۱۱۰ - سنی - کردی .

آب از رودخانه و چشمه - محصول غلات توتون لبنیات - شغل زراعت و گله داری - راه مارو .

قلیج باغی - qelij-bâqi - ده از دهستان خدا بنده لو بخش قروه شهرستان سنندج .

۱۲ ک شمال خاوری گل تپه - ۶ ک شمال سراب .

تپه ماهور - سردسیر - سکنه ۲۵۰ - شیعه - ترکی .

آب از چشمه و قنات - محصول غلات انگور لبنیات - شغل زراعت و گله داری راه مارو .

تابستان از سراب اتومبیل میتوان برد .

قلیج خانی - qelij-xâni - ده از بخش سنجایی شهرستان کرمانشاهان .

۶ ک جنوب خاوری کوزران - ۱ ک خاور راه فرعی کوزران به چهار

زیر .

دشت - سردسیر - سکنه ۲۰۰ - مسلمان - کردی فارسی .

آب از قنات - محصول غلات حبوبات دیم لبنیات جزئی باغ

شغل زراعت گله داری - راه مارو - تابستان اتومبیل میتوان برد

آثار قلعه خرابه قدیمی دارد .

قلی قلی - qoli-qoli - ده از دهستان کفر آور بخش کیلان شهرستان شاه آباد .

۳۱ ک شمال خاوری کیلان - ۶۶ باختر قیطول .

دست - معتدل - سکنه ۲۵۰ - شیعه - کردی فارسی .

آب از رودخانه - محصول غلات پنبه میوجات توتون تریاک صیفی لینیات - شغل زراعت گله داری - از طایفه کلهر هستند .

در دو محل نزدیک بهم واقع شده به قلی قلی نریمان - قلی قلی سلیمان قلی قلی مهدخان نامیده میشوند .

قلی کندی - qoli-kandi - ده از دهستان ترک شهرستان ملایر .

۵۶ ک شمال شهر ملایر - ۵۶ خاور راه شوسه ملایر به همدان .

کوهستانی - سردسیر مالاریایی - سکنه ۲۳۶ - شیعه - ترکی و فارسی

آب از چشمه - محصول غلات انگور صیفی - شغل زراعت .

صنایع دستی زنان قالی جاجیم بافی - راه مالرو .

قلی لاله - qoli-lâl - ده از دهستان خرم رود شهرستان تویسرکان

۱۹ ک باختر تویسرکان - ۲۲ ک شمال راه شوسه تویسرکان به کرمانشاه .

کوهستانی - سردسیر - سکنه ۴۸۰ - شیعه - کردی و فارسی .

آب از چاه چشمه - محصول غلات دیم لینیات - شغل زراعت و گله داری - راه مالرو - در دو محل بفاصله ۴ کیلومتر واقع به قلی لاله

بالا و پایین مشهور سکنه پانزده ۳۷۵ نفر است .

قمام - qomâm - ده از دهستان کلیائی بخش کلیائی شهرستان کرمانشاه .

۱۶ ک شمال سنقر - ۱۱۵ باختر راه فرعی سنقر به گردکانه .

دامنه - سردسیر - سکنه ۲۴۰ - شیعه - کردی فارسی

آب از چشمه و کاورود - محصول غلات حبوبات تریاک توتون قلمستان شغل زراعت - قالیچه جاجیم پلاس بافی .

اتومبیل تابستان میتوان برد .

قمچتای - qam'eqâ - ده از دهستان سیلتان شهرستان بیجار .

۲۶ ک جنوب باختری حسن آباد سوگند - ۳ ک آلپهوت .

کوهستانی - سردسیر - سکنه ۲۷۵ - شیعه - ترکی .

آب از رودخانه محلی و چشمه - محصول غلات لینیات مختصر انگور شغل زراعت گله داری - صنایع دستی زنان قالیچه و جاجیم بافی -

راه مالرو .

قم دره - qom-dare - ده کوچکی است از دهستان نجف آباد

شهرستان بیجار .

۲۵ ک شمال خاوری بیجار - کنار رودخانه نزل اوزان - سکنه ۳۰۰ نفر .

قمهش - qomec - ده کوچک نازم آبادی است از دهستان ماهیدشت بابل بخش مرکزی شهرستان کرمانشاهان .

۳۹ ک جنوب خاوری کرمانشاه - ۱ ک سنقر - سکنه ۴۰ نفر .

قمهشانه - qomecân - ده از دهستان چهاردولی بخش اسدآباد شهرستان همدان .

۲۴ ک شمال باختری قصبه اسدآباد - ۴ ک بشی کماک .

کوهستانی - سردسیر - سکنه ۳۶۳ - شیعه - کردی .

آب از چشمه - محصول غلات لینیات حبوبات مختصر تریاک و توتون شغل زراعت و گله داری - صنایع دستی زنان قالی بافی - راه مالرو .

قمشلو - qameclu - ده دهستان بیرتاج شهرستان بیجار .

۹ ک شمال شهر بیجار - کنار راه عمومی مالرو بیجار - حسن آباد .

تپه ماهور - سردسیر - سکنه ۲۰۰ - شیعه - کردی .

آب از چشمه و قنات - محصول غلات لینیات - شغل زراعت گله داری

راه مالرو .

را در فصل خشکی اتومبیل رو - خط تلفن حسن آباد از کنار آبادی میکند .

قمشه - qomece - ده از دهستان درو فرمان بخش مرکزی شهرستان کرمانشاهان .

۱۸ ک خاور کرمانشاه - کنار رودخانه قره سو .

دره - سرد معتدل - سکنه ۲۰۰ - شیعه - کردی فارسی .

آب از چشمه - مختصر غلات چندر قند صیفی لینیات - شغل زراعت و گله داری - راه مالرو - از طریق صالح آباد تابستان بستنی

اتومبیل میتوان برد .

قمشه سید امین - qomece-seyyed-amin - ده از دهستان ماهیدشت پانزیم بخش مرکزی شهرستان کرمانشاهان .

۱۲ ک خاور رباط ماهیدشت - ۳ ک قمشه سید قاسم .

دامنه - سردسیر - سکنه ۱۷۵ - شیعه - کردی - فارسی .

آب از قنات - محصول غلات حبوبات چندر قند لینیات - شغل زراعت گله داری - تابستان از طریق قمشه سید قاسم اتومبیل میتوان برد .

قمشه سید قاسم - qomece-seyyed-qâsem - ده از دهستان ماهیدشت پانزیم بخش مرکزی شهرستان کرمانشاهان .

۱۰ ک خاور ماهیدشت (رباط) - ۲/۵ ک شوسه کرمانشاه .

دشت - سردسیر - سکنه ۵۴۰ - شیعه - کردی - فارسی .

آب از قنات - محصول غلات حبوبات دیم لینیات مختصر قلمستان - شغل زراعت گله داری - راه فرعی بشوسه دارد .

قمشه سید یعقوب - qomece-seyyed-ya'qub - ده از دهستان ماهیدشت پانزیم بخش مرکزی شهر - ان کرمانشاهان .

۴ ک شمال خاوری رباط ماهیدشت - ۱ ک شمال شوسه کرمانشاه .

دشت - سردسیر - سکنه ۶۷۰ - شیعه - کردی - فارسی .

آب از قنات - محصول غلات حبوبات لینیات چندر قند مختصر میوه جات شغل زراعت و گله داری - از شوسه اتومبیل میتوان برد .

قمشه گرم خان - qomece-karam-xân - ده از دهستان ماهیدشت پانزیم بخش مرکزی شهرستان کرمانشاهان .

۱۴ ک خاور رباط ماهیدشت - ۲ ک خاور قمشه سید امین .

دامنه - سردسیر - سکنه ۲۰۰ - شیعه - کردی فارسی .

آب از قنات - محصول غلات حبوبات چندر قند .

آب از قنات - محصول غلات لبنیات - شغل زراعت و گله داری - صنایع دستی
زنان قالی بافی - راه اتومبیل رو .

قوچم - quçam - ده از دهستان بیلاق بخش حومه شهرستان
سنندج .

۳۴ ک شمال خاور سنندج - ۶ ک خاور میرکی .

دشت - سردسیر - سکنه ۳۴۵ - سنی - کردی .

آب از چشمه - محصول غلات - شغل زراعت و گله داری - راه مالرو .

قوچمی - quçemi - ده از دهستان منصوریه بخش مرکزی
شهرستان شاه آباد .

۲۸ ک جنوب خاوری شاه آباد - ۵ ک چقا چنگه .

دشت - سردسیر - سکنه ۳۰۱ - شیعه - کردی فارسی .

آب از رودخانه شیان - غلات چغندر قند صیفی حبوبات لبنیات .

شغل زراعت - راه مالرو - تابستان از چقاچنگه اتومبیل میتوان برد .

قوچمی چهارزبر - quçemi-çahâr-zabar - ده از دهستان
باوندبور بخش مرکزی شهرستان شاه آباد .

۳۵ ک شمال خاوری شاه آباد - ۱ ک سنگتراش .

دشت - سردسیر - سکنه ۹۰ - شیعه - لری و فارسی .

از نهر کاشنبه - غلات چغندر قند حبوبات - شغل زراعت گله داری - راه
فرعی بشوسه از طریق چهارزبر وارد - زمستان اکثر سکنه گرمسیر

کچ قصر شیرین میروند .

قوخ - qux - ده از دهستان شیان بخش مرکزی شهرستان
شاه آباد .

۲۲ ک خاور شاه آباد - ۶ ک جنوب خاوری قلعه شیان .

دشت - سردسیر - سکنه ۲۳۰ - شیعه - کردی فارسی .

آب از رودخانه شیان - غلات حبوبات صیفی چغندر قند لبنیات - شغل
زراعت و گله داری - کله داران زمستان گرمسیر گیوان میروند :

از قلعه شیان اتومبیل میتوان برد :

قورت دره - qurt-dare - ده از دهستان سیاه منصور شهرستان
بیجار .

۱۵ ک باختر حسن آباد سوگند - ۴ ک شمال سیوری .

کوهستانی - سردسیر - سکنه ۲۴۰ - شیعه - ترکی .

آب از چشمه - محصول غلات لبنیات - شغل زراعت گله داری - صنایع
دستی زنان قالیچه و جاجیم بافی - راه مالرو .

قورق - qoreq - ده از دهستان گاورود بخش کامیاران شهرستان
سنندج .

۳۸ ک شمال خاوری کامیاران - ۱ ک خاور شوسه کرمانشاه - سنندج

کوهستانی - سردسیر - سکنه ۳۹۰ - سنی - کردی .

آب از چشمه - محصول غلات لبنیات - شغل زراعت و گله داری
راه مالرو .

شغل زراعت گله داری - تابستان از طریق قمشه سید قاسم اتومبیل
میتوان برد .

قمشه لرزنگنه - qomece-lor-zangene - ده از دهستان
ماهیدشت پائین بخش مرکزی شهرستان کرمانشاهان .

۶ ک شمال خاوری رباط ماهیدشت - ۳ ک شمال شوسه کرمانشاه .

دشت - سردسیر - سکنه ۴۳۰ - شیعه - کردی فارسی .

آب از قنات - محصول غلات حبوبات لبنیات چغندر قند .

شغل زراعت گله داری - راه فرعی بشوسه دارد .

قمطر ۹۹ - qomtorqe - ده از دهستان کرانی شهرستان بیجار .
۷/۵ ک خاور حسن آباد سوگند - ۶ ک جنوب آزادویس .

کوهستانی - سردسیر - سکنه ۱۸۰ - شیعه - ترکی .

آب از چشمه - محصول غلات دیم لبنیات انگور - شغل زراعت گله داری
صنایع دستی زنان قالیچه و جاجیم بافی - راه مالرو .

قم لیجه - qom-lije - ده از بخش هرسین شهرستان
کرمانشاهان .

۱۱ ک جنوب باختری هرسین - ۳ ک کل کشوند .

کوهستانی - سردسیر - سکنه ۳۱۰ - شیعه - کردی فارسی .

آب از چشمه - محصول غلات حبوبات دیمی - شغل زراعت - راه مالرو .

قمی شاه - qomicâne - ده از دهستان پیشخور بخش رزن شهرستان
همدان .

۴۰ ک جنوب خاوری قصبه رزن - ۷ ک شمال راه عمومی فامنین به
نوبران .

چلنگه - معتدل مالاریائی - سکنه ۲۰۱ - شیعه - ترکی .

آب از قنات - محصول غلات لبنیات - شغل زراعت و گله داری -
راه مالرو .

قوجاق - qujâq - ده از دهستان اسفند آباد بخش قره شهرستان
سنندج .

۲۴ ک شمال خاور قره - ۱۰ ک شمال شوسه شهرستان همدان
به قره .

کوهستانی - سردسیر - سکنه ۳۴۶ - شیعه - ترکی .

آب از چشمه - محصول غلات لبنیات - شغل زراعت گله داری - صنایع دستی
زنان قالیچه جاجیم گلیم بافی - راه مالرو .

قوجاق - ده از دهستان اوباتو بخش دیواندره شهرستان سنندج .
۳۵ ک شمال دیواندره - ۴ ک خاور مران .

کوهستانی - سردسیر - سکنه ۱۱۵ - سنی - کردی .

آب از چشمه - محصول غلات حبوبات لبنیات - شغل زراعت گله داری - راه
مالرو - دبستان دارد .

قوچ تپه - qoç-tappe - ده از دهستان چهار دولی بخش اسد آباد
شهرستان همدان .

۲۳ ک شمال قصبه اسد آباد - کنار راه اتومبیل رو همدان به سنقر .

چلنگه - سردسیر - سکنه ۲۶۰ - شیعه - کردی .

قوره تو - quratu - نام یکی از دهستانهای بخش مرکزی قصرشیرین .

این دهستان در شمال قصرشیرین کنار رودخانه قوره تو که مرز بین ایران و عراق است واقع شده است .

هوای دهستان گرمسیر - آب قراء آن از رودخانه قوره تو و محصول آن غلات دیم و صیفی کاری - شغل سکنه زراعت گله داری است .

این دهستان از آبادی کوچک تشکیل شده جمعیت آن در حدود ۹۵ نفر و قراء مهم آن هدایت شهسواری و برار عزیز است .

قوره جنبه - qire-jenye - ده از دهستان خدابنده لوبخش قروه شهرستان سنندج .

۱۸ ک جنوب خاور گل تپه .

کوهستانی - سردسیر - سکنه ۳۰۰ - شیعه - ترکی .

آب از چشمه ها - محصول غلات لبنیات انگور حبوبات - شغل زراعت گله داری - راه مارو .

تابستان از طریق دلی محمداتومبیل میتوان برد .

قوره جیل - qure-jil - ده از دهستان کنکاور بخش کنکاور شهرستان کرمانشاهان

۴ ک جنوب باختری کنکاور - ۱ ک جنوب شوسه کنکاور کرمانشاه دامنه سرد معتدل - سکنه ۱۴۵ - شیعه - فارسی کردی .

آب از رودخانه فش - محصول غلات آبی دیمی تریاک صیفی چغندر قند میوجات قلمستان - شغل زراعت - باصطلاح محل کوره جیل میگویند

قوره دره - qure-dare - ده کوچکی است از دهستان میرده بخش مرکزی شهرستان سقز .

۳۴ ک جنوب باختری شهرستان سقز - کنار شوسه سقز به بانه .

کوهستانی - سردسیر - سکنه ۵۰ - سنی - کردی .

آب از چشمه رودخانه سقز - محصول غلات لبنیات و توتون - شغل زراعت و گله داری .

قوری چای - quri-çây - ده از دهستان ییلاق بخش حومه شهرستان سنندج .

۳۵ ک خاور سنندج - ۹ ک شمال شوسه سنندج به همدان

جلگه - سردسیر - سکنه ۱۲۵۰ - سنی - کردی .

آب از چشمه - محصول غلات - شغل زراعت گله داری - صنایع دستی زنان قالیچه جاجیم گلیم بافی - راه مارو .

قوری چای - ده از دهستان مهربان بخش کیبودر آهنگ شهرستان همدان .

۲ ک شمال باختری قصبه کیبودر آهنگ - ۳ ک باختر شوسه همدان به بیجار .

کوهستانی - سردسیر - سکنه ۲۳۰ - شیعه - کردی ترکی .

آب از قنات - محصول غلات دیم لبنیات - شغل زراعت و گله داری .

صنایع دستی زنان قالی بافی - راه مارو - تابستان از سیف آباد اتومبیل میتوان برد .

قوری چای - ده از دهستان فعله کری بخش سنقر کلیائی شهرستان کرمانشاهان .

۹ ک جنوب سنقر - ۴ ک باختر شوسه سنقر کرمانشاه .

کوهستانی - سردسیر - سکنه ۱۶۵ - شیعه - کردی فارسی .

آب از قنات - محصول غلات و حبوبات دیمی .

شغل زراعت و تابستان عده ای از سکنه برف به سنقر حمل می نمایند

قوری چای - ده کوچکی است از دهستان سبدلو بخش بانه شهرستان سقز .

۴ ک شمال خاوری بانه - ۱ ک شوسه بانه به سقز .

کوهستانی - سردسیر - سکنه ۲۵ نفر .

قوری قلعه - quri-qal'e - ده از دهستان جوانرود بخش پاوه

۳۱ ک جنوب خاور پاوه - ۷/۵ ک باختر راه اتومبیل رو کرمانشاه به پاوه شهرستان کرمانشاه .

کوهستانی - سردسیر - سکنه ۳۴۱ - سنی - کردی فارسی .

آب از چشمه - محصول غلات لبنیات توتون توت گردو - شغل زراعت و گله داری - راه اتومبیل رو .

قوزان - qozân - ده از دهستان ترک شهرستان ملایر .

۲ ک شمال شهر ملایر - کنار راه اتومبیل رو باقر آباد به چشمه پهن :

جلگه - معتدل مالاریائی - سکنه ۸۹۸ - شیعه - ترکی و فارسی .

آب از قنات - محصول غلات انگور صیفی - شغل زراعت

صنایع دستی زنان قالی بافی - راه اتومبیل رو دبستان دارد .

قوزلو - qozlu - ده از دهستان کل تپه قیض الله بیگی شهرستان سقز .

۴ ک خاور سقز - کنار رودخانه خورخوره .

کوهستانی - سردسیر - سکنه ۴۶۰ - سنی - کردی .

آب از چشمه - محصول غلات لبنیات انگور زیاد و سایر میوجات - شغل زراعت گله داری - راه مارو .

دردو محل بفاصله ۷ کیلومتر واقع سکنه بالا ۴۰۰ نفر است .

نام جدید این دوده گلزار است .

قوزلیجه - qozlije - ده از دهستان شراء بخش سیمینه رود شهرستان همدان .

۴ ک خاور همدان - ۲ ک خاور شوسه همدان به ملایر .

کوهستانی - سردسیر - سکنه ۳۸ - شیعه - ترکی .

آب از قنات و چشمه - محصول غلات - لبنیات انگور .

شغل زراعت و گله داری - صنایع دستی زنان قالی بافی - راه مارو

قوزلیجه - ده از دهستان سردرود بخش رزن شهرستان همدان .

۱۸ ک باختر قصبه رزن - ۶ ک جنوب خاور دمق .

کوهستانی - سردسیر - سکنه ۱۲۵ - شیعه - ترکی .

آب از چشمه - محصول غلات لبنیات دیم - شغل زراعت گله داری - راه

قول دره - qul-dare - ده از دهستان بیلوار بخش مرکزی شهرستان کرمانشاهان.

۳۲ ک شمال دیزگران - ۲ ک شمال رودخانه گاورد.

کوهستانی - سردسیر - سکنه ۱۵۰ - سنی - کردی - فارسی.
آب از چشمه - غلات حبوبات لبنیات - شغل زراعت - صنایع دستی قالیچه
چاجیم گلیم بافی - راه مارو .

قولک - qulak - ده از بخش زرین آباد شهرستان ایلام.

۲۲ ک جنوب خاوری بهله - ۲ ک شمال راه مارو دهلهران.

کوهستانی - گرمسیر - سکنه ۱۸۰ - شیعه - کردی - مختصر عربی .
آب از رودخانه میمه - محصول غلات لبنیات - شغل زراعت و
گلخانه داری.

زمستان برز عراق میروند چادر نشین هستند.

قنبر آباد - qanbar-âbâd - ده کوچکست از دهستان جلگه
افشار بخش اسدآباد شهرستان همدان .

۲ ک علیای چنار شیخ - سکنه ۳۰ نفر - کندی علو اشجار گردو
دارد .

قن پاپو - qen-pâpu - ده از دهستان باباجانی بخش ثلاث شهرستان
کرمانشاهان.

۸ ک شمال خاوری ده شیخ کنار رودخانه زمکان .

کوهستانی - گرمسیر - سکنه ۱۰۰ - سنی - کردی .

آب از رودخانه زمکان - محصول سفر کثیر لبنیات .

شغل گلهداری - راه مارو - ساکنین از طایفه باباجانی هستند .

قهاوند - qahâvand - ده از دهستان شرا بخش زرین شهرستان
همدان .

۶۶ ک جنوب قصبه زرین - کنار راه فرعی کور بیجان - شراغ .

جلگه - سردسیر - مالاریائی - سکنه ۶۱۳ - شیعه - ترکی .

آب از قنات - محصول لبنیات حبوبات - شغل زراعت و گلهداری -
راه مارو - تابستان اتومبیل میتوان رد .

قهر آباد - qahr-âbâd - ده از دهستان کل تپه فیض اله بیسکی
بخش مرکزی شهرستان سقز .

۱۲ ک شمال سقز - ۱ ک خاور شوسه سقز به میانندو آب .

جلگه - سردسیر - سکنه ۳۰۰ - سنی - کردی .

آب از چشمه و رودخانه آلتون - محصول غلات لبنیات توتون - شغل زراعت
گلهداری - راه مارو .

قهره - qohord - ده از دهستان مهربان بخش کبودر اهنک
شهرستان همدان .

۶۵ ک شمال باختری قصبه کبودر اهنک - کنار شوسه بجار به همدان .

تپه ماهور - سردسیر - سکنه ۱۳۰۰ - شیعه - کردی - ترکی .

آب از قنات و چشمه - محصول غلات دیم لبنیات انگور صیفی - شغل
زراعت و گلهداری .

منارو - در قله ارتفاعات میجاور این ده آثار قلعه خرابه قدیمی دیده میشود
قوزیوند - quzivand - ده از دهستان چمچال بخش صحنه
شهرستان کرمانشاه .

۱۲۳ ک باختر صحنه - ۱ ک جنوب شوسه کرمانشاه .

دشت - سرد معتدل - سکنه ۸۰ - شیعه - کردی فارسی .

آب از رودخانه گاماسیاب و دینور - محصول غلات تریاک چغندر قند حبوبات
توتون - شغل زراعت .

قوشجه - qocaje - ده از دهستان مهربان بخش کبودر اهنک شهرستان
همدان .

۷۵ ک شمال باختری کبودر اهنک - ۱۵ ک شمال خاور ۱ کلو مکرده دهستان
تپه ماهور - سردسیر - سکنه ۱۲۹ - شیعه - ترکی .

آب از چشمه - محصول غلات دیم لبنیات - شغل زراعت و گلهداری
صنایع دستی زبان قالی بافی - راه مارو .

قوشجه - qucje - ده کوچکست از دهستان پیشخور بخش رزن
شهرستان همدان .

۴۵ ک جنوب قصبه رزن - ۳ ک قزل خرابه - سکنه ۵ نفر

قوشچی باشی - qucçi-bâci - ده از دهستان بیونج بخش
کرند شهرستان شاه آباد .

۲۴ ک شمال کرند - ۳ ک شمال ده کهنه .

کوهستانی - سردسیر - سکنه ۱۶۰ - مسلمان - کردی - فارسی .

آب از چشمه - غلات حبوبات لبنیات توتون - شغل زراعت و گلهداری
راه مارو .

قوشه خانه - qoca-xâne - ده از دهستان وفس عاشقلو
بخش رزن شهرستان همدان .

۸۶ ک جنوب خاوری قصبه رزن - ۴ ک جنوب رودخانه قره چای .

کوهستانی - سردسیر مالاریائی - سکنه ۱۲۶ - شیعه - ترکی .

آب از رودخانه - محصول غلات لبنیات انگور - شغل زراعت و گلهداری
راه مارو .

قوشه گل - qoca gol - ده از دهستان سیلان شهرستان بیجار .

۳۲ ک جنوب باختری حسن آباد سوگند - ۲/۵ ک گل تپه .

کوهستانی - سردسیر - سکنه ۱۵۰ - شیعه - ترکی - کردی .

آب از چشمه - محصول غلات لبنیات - شغل زراعت گلهداری .

صنایع دستی زنان قالیچه و حاجیم بافی - راه مارو .

قول استیر - qul-estir - ده از دهستان پهلوی دژ بخش بانه
شهرستان سقز .

۲۴ ک جنوب خاوری بانه - ۳ ک خاور خوری آباد .

کوهستانی - سردسیر - سکنه ۶۵ - سنی - کردی .

آب از چشمه - محصول غلات توتون مازوج تلقاف - شغل زراعت -
راه مارو .

صنایع دستی زنان قالی بافی - در دو محل بفاصله ۲/۵ کیلومتر واقع
تهرد بالاو با این نامیده میشوند - سکنه بالا ۸۰ نفر است.

قهرمان - qahramân - ده از دهستان میرده بخش مرکزی
شهرستان سبز.

۳۴ کیلومتر سبز - ۴ کیلومتر جنوب باختر گندمان.

کوهستانی - سردسیر - سکنه ۵۰۰ - سنی - کردی.

آب از چشمه - محصول غلات لبنیات توتون - شغل زراعت - راه مارو.

قیاس آباد - qiyâs-âbâd - ده از دهستان کلیائی بخش سنقر
کلیائی شهرستان کرمانشاهان.

۴ کیلومتر جنوب باختری سنقر - ۴ کیلومتر باختری شوشه سنقر کرمانشاهان.

دامن - سردسیر - سکنه ۱۹۵ - شیعه - ترکی - کردی و فارسی.

آب از رودخانه سراب - محصول غلات حبوبات تریاک توتون - شغل

زراعت - صنایع دستی قالیچه جاجیم پلاس بافی.

تابستان اتومبیل میتوان برد.

قیچیلو - qeyçilu - ده مخروبه از دهستان کرانی شهرستان بیجار

۳۰ کیلومتر جنوب خاوری حسن آباد سوگند - ۱ کیلومتر باختر رودخانه قزل اوزان
راه مارو

قیسووند - qeysvand - ده از دهستان ۱ بخش هرسین شهرستان
کرمانشاهان.

۱۱ کیلومتر باختر هرسین - ۲ کیلومتر جنوب شوشه هرسین کرمانشاهان.

دشت - سردسیر - سکنه ۳۰۱۹۰ - شیعه - کردی - فارسی

آب از رودخانه پریوه - محصول غلات پنبه حبوبات چغندر قند

تریاک - شغل زراعت - راه مارو - فرعی بشوشه - دهستان دارد.

قیسوند - qeysond - ده از دهستان بیلوار بخش مرکزی شهرستان کرمانشاهان.

۶ کیلومتر شمال باختر کرمانشاه - ۲ کیلومتر خاور شوشه سنندج.

دشت - سردسیر - سکنه ۲۸۰ - شیعه - کردی - فارسی.

آب از چشمه - محصول غلات میوجات لبنیات چغندر قند تریاک توتون

شغل زراعت - از شوشه اتومبیل میتوان برد.

قیسوند - qeysond - ده از بخش سنجایی شهرستان کرمانشاهان.

۶ کیلومتر شمال کوزران - ۱ کیلومتر خاور راه فرعی کوزران به نلات.

دشت - سردسیر - سکنه ۸۰ - سنی - کردی - فارسی.

آب از سراب قره دانه - محصول غلات چغندر قند صیفی حبوبات لبنیات

شغل زراعت گله داری - راه مارو - تابستان اتومبیل میتوان برد.

قیصه - qeyse - ده از دهستان نجف آباد شهرستان بیجار.

۱۵ کیلومتر شمال باختر بیجار - ۱ کیلومتر شمال شوشه بیجار سنندج.

تپه ماهور - سردسیر - سکنه ۱۴۰ - شیعه - کردی.

آب از چشمه - محصول غلات لبنیات - شغل زراعت گله داری - صنایع

قالیچه گلیم جاجیم بافی - راه مارو.

قیطاس - qeytâs - ده از دهستان کرانی شهرستان بیجار.

۱۰ کیلومتر شمال حسن آباد سوگند - ۳ کیلومتر خاور راه مارو سلطان آباد بده

سراب.

کوهستانی - سردسیر - سکنه ۳۵۰ - شیعه - ترکی.

آب از چشمه - محصول غلات - شغل زراعت - صنایع دستی قالیچه

جاجیم بافی - راه مارو.

قیطاس آباد - qeytâs-âbâd - ده از دهستان دینور بخش صحنه

شهرستان کرمانشاهان

۲۰ کیلومتر شمال باختر صحنه - ۳ کیلومتر خاور شوشه کرمانشاه سنقر.

دشت - سردسیر - سکنه ۲۷۰ - شیعه - کردی - فارسی.

آب از رودخانه کنکیر شاه - محصول حبوبات غلات چغندر قند توتون

تریاک - شغل زراعت - اتومبیل میتوان برد.

قیطول - qeytul - ده از دهستان کفر آور بخش گیلان شهرستان

شاه آباد.

۲۷ کیلومتر شمال خاور گیلان - ۹ کیلومتر باختر کلکش.

دشت - معتدل - سکنه ۱۵۰۹ - مسلمان - کردی - فارسی.

آب از دشت چشمه و رودخانه کفر آور - محصول غلات پنبه توتون تریاک

شغل زراعت گله داری - از طایفه منیشی هستند در همان دهستان کفر

آور تغییر محل میدهند.

قیطول - qeytul - ده از دهستان از گله (گرمسیر قبایلی) بخش نلات شهرستان

کرمانشاهان.

۱۱ کیلومتر شمال از گله - ۱ کیلومتر مرز ایران و عراق.

کوهستانی - گرمسیر - سکنه ۱۵۰ - سنی - کردی.

آب از چشمه - محصول غلات حبوبات لبنیات - شغل زراعت گله داری

راه مارو.

زمستان در حدود ۵۰ خانوار از ایل قبایلی برای تعلیف احشام و

زراعت باینده می آیند.

قیطول - qeytul - ده از دهستان ۴ بخش هرسین شهرستان کرمانشاه فعلا

مخروبه است.

قیلاب - qilâb - ده از دهستان خزل شهرستان نهاوند.

۳۰ کیلومتر شمال باختر نهاوند - ۱ کیلومتر جنوب رودخانه گاماسیاب.

چلگه - سردسیر مالاریائی - سکنه ۲۳۵ - شیعه - لری - فارسی.

آب از چشمه - محصول غلات توتون تریاک چغندر لبنیات - شغل زراعت

و گله داری - راه مارو.

قیلسون - qeylasun - ده از دهستان کل تپه فیض الله بیگی بخش

مرکزی شهرستان سقز.

۱۲ کیلومتر خاور سقز - ۱/۵ کیلومتر شمال شوشه سقز سنندج.

کوهستانی - سردسیر - سکنه ۳۶۰ - سنی - کردی.

آب از چشمه و قنات - محصول غلات لبنیات توتون حبوبات صیفی مختصر

میوجات - شغل زراعت و گله داری - راه مارو - قهوه خانه ای کنار

شوشه دارد.

قیماس- qeymâs - ده از دهستان ماهیدشت بالا بخش مرکزی شهرستان کرمانشاهان.

۲۰ ک جنوب باختر کرمانشاه - ساحل جنوبی رودخانه مرک .
دشت - سردسیر - سکنه ۵۸۰ - شیعه - کردی فارسی .

آب از رودخانه مرک - محصول غلات حبوبات لبنیات میوجات صیفی
توتون تریاک - شغل زراعت گله داری - صنایع دستی زنان قالیچه جاجیم
بافی - راه مالرو - تابستان از راه رباط و دو کوشکان اتومبیل میتوان برد
قینرجه- qeynarje - ده از دهستان سیاه منصور شهرستان بیجار .
۲۹ ک باختر حسن آباد سرگند - ۴ ک باختر گل تپه سیلتان .

کوهستانی - سردسیر - سکنه ۴۱۰ - شیعه - ترکی .
آب از چشمه - محصول غلات لبنیات - شغل زراعت گله داری - صنایع
دستی قالیچه جاجیم بافی - راه مالرو .

قیدلی بلاغ- qaydli-bolâq - ده از دهستان چهار بلوک بخش
سپین رود شهرستان همدان .

۱۸ ک شمال باختر بهار - ۴ ک باختر شوشه همدان به بیجار .

کوهستانی - سردسیر - سکنه ۲۷۱ - شیعه - ترکی .

آب از چشمه و چاه - محصول غلات لبنیات انگور صیفی - شغل زراعت
گله داری - صنایع دستی جاجیم بافی - راه مالرو .

ک

ک - ا

ک - ا

کاج - kâj - ده از دهستان در جزین بخش رزن شهرستان همدان .

۱۵ ک جنوب خاوری رزن - ۳ ک خاور قروه .

جلگه - سردسیر مالاریائی - سکنه ۱۴۵۰ - شیعه - ترکی .

آب از قنات - محصول غلات انگور حبوبات صیفی لبنیات .

شغل زراعت و گله داری - صنایع دستی زنان قالی بافی - راه مالرو
تابستان از طریق قروه اتومبیل میتوان برد .

دبستان - قلعه خرابه قدیمی - ۳ باب دکان دارد .

کارخانه - kârâne - ده از دهستان قلقل رود شهرستان
تویسرکان .

۳۴ ک جنوب باختری شهر تویسرکان - ۱۱ ک کنار رودخانه تویسرکان جنوب
راه شوشه تویسرکان بکرمانشاه .

جلگه - سردسیر مالاریائی - سکنه ۵۹۳ - شیعه - فارسی .

آب از رودخانه قلقل رود - محصول غلات تریاک انگور قلمستان لبنیات
حبوبات پنبه .

شغل زراعت گله داری - صنایع دستی زنان قالی بافی - راه مالرو از نهاوند
و فرس فاج اتومبیل میتوان برد .

دبستان - مسجد دارد .

کارخانه - ده از دهستان کنگاور بخش کنگاور شهرستان
کرمانشاهان .

۳ ک خاور کنگاور - ۲ ک شوشه کنگاور همدان .

دشت - سرد معتدل - سکنه ۴۷۷ - شیعه - ترکی - فارسی .

آب از قنات - محصول غلات حبوبات انگور قلمستان تریاک چغندر قند -
شغل زراعت - اتومبیل میتوان برد .

کارزان - kârzân - ده از دهستان خزل بخش شیروان چرداول
شهرستان ایلام .

۱۶ ک جنوب باختر چرداول - ۵ ک باختر راه اتومبیل روزنگوان .

کوهستانی - سردسیر - سکنه ۱۲۸۰ - شیعه - کردی .

آب از چشمه - محصول غلات حبوبات تریاک لبنیات - شغل زراعت و
گله داری - در دو محل بفاصله ۱ کیلومتر واقع به علیا و سفلی مشهور
سکنه علیا ۱۸۰ نفر .

کارستم - kâ-rostam - ده کوچکی است از دهستان پشت آریابا
بخش بانه شهرستان سقز .

۲۱ ک جنوب باختری بانه - ۳ ک شمال خاور بلیکه - سکنه ۴۰ نفر .

کاروانه - kârâne - ده از دهستان سرد رود بخش رزن شهرستان
همدان

۱۸ ک شمال آتیه رزن - ۳ ک گونلو .

کوهستانی - سردسیر - سکنه ۲۴۰ - شیعه - ترکی .

آب از چشمه و رودخانه - محصول غلات لبنیات - شغل زراعت گله داری
راه مالرو .

کاروانه - ده از دهستان ماهیدشت بالا بخش مرکزی شهرستان کرمانشاهان.

۲۲ ک جنوب کرمانشاه - ۲ ک سرونو .

دشت - سردسیر - سکنه ۲۲۰ - شیعه - کردی .

آباز رودخانه مرک - محصول غلات حبوبات صیفی لبنیات تریاک شغل زراعت و کله داری - راه مالرو - تابستان از سرونو اتومبیل میتوان برد .

کاسره - kāsere - ده از دهستان قلعه شاهین بخش سرپل ذهاب شهرستان قصر شیرین .

۱۰ ک جنوب خوری سرپل ذهاب - کنار راه فرعی کلاره .

دشت - گرمسیر - سکنه ۱۰۰ - شیعه - کردی فارسی .

آباز سراب قلعه شاهین - محصول غلات برنج توتون تریاک لبنیات پنبه - شغل زراعت و کله داری - راه مالرو .

کاسه گران - kāsē-garān - ده از دهستان گیلان بخش شهرستان شاه آباد .

۱۴ ک جنوب خاوری گیلان - کنار شوسه گیلان به ایلام و شاه آباد . کوهستانی - معتدل - سکنه ۱۵۰ - شیعه - کردی فارسی .

آباز رودخانه چله - محصول غلات حبوبات پنبه صیفی توتون تریاک لبنیات - شغل زراعت و کله داری - از طایفه کهر هستند .

کاشانلو - kāścāntu - ده از دهستان چمچمال بخش صحنه شهرستان کرمانشاهان

۴ ک باختر صحنه - ۲ ک خاور شوسه کرمانشاه به سنقر .

دشت - سرد معتدل - سکنه ۳۶۰ - شیعه - کردی فارسی .

آباز رودخانه دینور - محصول غلات تریاک برنج حبوبات توتون شغل زراعت - راه مالرو - از طریق نادری اتومبیل میتوان برد .

محمود آباد - مالگیری - تازه آباد جزء این آبادی منظور شد .

کاشتر - kāścār - ده از دهستان بیلوار بخش کامیاران شهرستان سنندج .

۴ ک شمال باختر کامیاران - ۵ ک شمال گازر خانی .

کوهستانی - سردسیر - سکنه ۴۱۰ - سنی - کردی .

آباز چشمه - محصول غلات لبنیات - شغل زراعت و کله داری - راه مالرو .

کاشنبه - kāścānbe - ده از دهستان باوند پور بخش مرکزی شهرستان شاه آباد .

۳ ک شمال خاوری شاه آباد - ۹ ک شمال چهار زبر .

کوهستانی - سردسیر - سکنه ۲۶۵ - شیعه - کردی فارسی .

آباز قنات - محصول غلات آبی چند قنات حبوبات و لبنیات - شغل زراعت مختصر کله داری - راه فرعی بشوسه دارد دوسه محل فاصله

۲ الی ۳ کیلومتر واقع بکاشنبه بالا - پائین و کاشنبه لک مشهور سکنه

ترتیب - ۴۵۴ - ۲۰۹ - ۳۰ نفر

کاظم آباد - kâzem-âbâd - ده از دهستان اسفند آباد بخش

قروه شهرستان سنندج .

۲۶ ک باختر قروه - کنار شوسه قروه سنندج .

جلگه - سردسیر - سکنه ۲۰۰ - سنی - کردی .

آباز رودخانه سراب قحط - محصول غلات لبنیات مختصر انگور شغل زراعت و کله داری .

صنایع دستی زنان قالیچه جاجیم گلیم بافی .

کاظم آباد - ده از دهستان جلگه افشار بخش اسد آباد شهرستان همدان .

۲۶ ک جنوب باختر اسد آباد - ۱۲ ک باختر اسد آباد به کنگاور .

کوهستانی - سردسیر - سکنه ۱۴۶ - شیعه - کردی .

آباز قنات - محصول غلات تریاک حبوبات لبنیات .

شغل زراعت و کله داری - صنایع دستی زنان گلیم بافی - راه در فصل خشکی اتومبیل رو .

کاظم آباد - ده از دهستان سور سور بخش کامیاران شهرستان سنندج .

۱۶ ک شمال کامیاران - ۴ ک خاور شوسه کرمانشاه - سنندج .

کوهستانی - سردسیر - سکنه ۱۱۷ - سنی - کردی .

آباز چشمه - محصول غلات لبنیات توتون - شغل زراعت کله داری راه مالرو .

کاظم خانی - kâzem-xâni - ده از دهستان کفر آور بخش گیلان شهرستان شاه آباد .

۳۰ ک شمال خاوری گیلان - ۴ ک باختر قیطول .

دشت - معتدل - سکنه ۲۱۵ - شیعه - کردی فارسی .

آباز رودخانه کفر آور - محصول غلات پنبه ذرت توتون صیفی تریاک لبنیات و میوه جات .

شغل زراعت و کله داری - از اهل کهر هستند .

کاکعباس - kâkâ-abbâs - ده از دهستان گاو بازه شهرستان بیجار .

۱۸ ک جنوب باختری بیرتاج - کنار راه مالرو گاو بازه بشاهکدار تپه ماهور - سردسیر - سکنه ۳۸۵ - شیعه - ترکی کردی .

آباز چشمه - محصول غلات لبنیات - شغل زراعت کله داری .

صنایع دستی زنان قالیچه جاجیم گلیم بافی - راه مالرو .

کاکاوند - kâkâvand - ده از دهستان دینور بخش صحنه شهرستان کرمانشاهان .

۱۲ ک شمال باختر صحنه - ۱/۵ ک شمال راه فرعی صحنه به سنقر دامنه - سردسیر - سکنه ۲۴۴ - شیعه - کردی فارسی .

آب از چشمه - غلات دیمی - شغل زراعت .

باین ده محمد آباد نیر میگویند - در آمار محمد آباد ثبت شده است .

کاکوزکریا - kâku-zakariyyâ - ده از دهستان سرشیو بخش مریوان شهرستان سنندج.

۶۵ ک خاور دژ شادپور - ۳ ک شمال راه شوسه سنندج. کوهستانی - سردسیر - سکنه ۱۱۰ - سنی - کردی.

آباز چشمه‌ها و زه آب رودخانه های محلی - محصول غلات توتون لبنیات - شغل زراعت گله‌داری - راه مالرو.

کاکوی - kâkuy - ده از دهستان بیلاق بخش قروه شهرستان سنندج.

۴۰ ک جنوب باختر قروه - کنار راه فرعی قروه به سنقر.

کوهستانی - سردسیر - سکنه ۴۵۰ - سنی - کردی.

آب از چشمه - محصول غلات لبنیات مختصر توتون - شغل زراعت و گله‌داری.

در دو محل بفاصله يك كيلومتر واقع بالا و پائین نامیده میشوند بالاجزء دهستان بیلاق پائین جزء اسفندآباد است - سکنه پائین ۲۶۰ نفر است.

صنایع دستی زنان قالیچه جاجیم گایم بافی.

کاکه اوسان - kâke-usân - ده از دهستان خورخوره بخش دیواندره شهرستان سنندج.

۴۶ ک باختر دیواندره - کنار راه مالرو آلیجات به مولان آباد.

کوهستانی - سردسیر - سکنه ۸۰ - سنی - کردی.

آب از رودخانه و چشمه - محصول غلات و حبوبات - شغل زراعت گله‌داری - راه مالرو.

کاکه جوب - kâke-jub - ده از دهستان بیلاق بخش حومه شهرستان سنندج.

۵۰ ک شمال خاور سنندج - کنار رودخانه قوری‌چای.

چالگه - سردسیر - سکنه ۳۵۰ - سنی - کردی.

آب از چشمه - محصول غلات توتون - شغل زراعت گله‌داری -

صنایع دستی زنان قالیچه جاجیم گلیم بافی - راه مالرو.

کاکیها - kâkihâ - ده از بخش سنجابی شهرستان کرمانشاه

۱ ک جنوب کوزران - ۲ ک باختر راه فرعی کوزران بچهارزیر.

دشت - سردسیر - سکنه ۱۲۰ - شیعه - کردی فارسی.

آب از سراب هفت‌آشان - محصول غلات حبوبات صیفی دیم مختصر میوجات - شغل زراعت گله‌داری - راه مالرو - تابستان اتومبیل میتوان

برد.

کال - kâl - ده از دهستان ویه بخش مریوان شهرستان سنندج

۱۱ ک جنوب دژ شاهپور - کنار راه اتومبیل‌رو مریوان به رزاب.

دامنه و دشت - سردسیر مالاریائی - سکنه ۲۰۰ - سنی - کردی.

آب از چشمه و قنات - محصول غلات حبوبات لبنیات توتون -

شغل زراعت گله‌داری - راه مالرو.

دردو محل بفاصله ۲ کیلومتر واقع کال پائین و بالا معروف پائین کنار شوسه و سکنه آن ۱۳۰ نفر است.

کالی - kâli - ده از دهستان جوانرود بخش پاوه شهرستان سنندج. ۴۷ ک جنوب خاور پاوه - ۲ ک جنوب راه اتومبیل‌رو کرمانشاه به پاوه.

کوهستانی - سردسیر - سکنه ۷۵ - سنی - کردی.

آب از چشمه - محصول غلات و توتون لبنیات - شغل زراعت گله‌داری - راه مالرو.

کالیان - kâlyân - ده از دهستان بیلوار بخش مرکزی شهرستان کرمانشاهان.

۱۲ تا ۹ ک جنوب خاوری مرزبان - کنار رودخانه راز‌آور.

دشت - سردسیر - سکنه ۶۰۰ - شیعه - کردی فارسی.

آب از چشمه - غلات حبوبات تریاک توتون صیفی کاری.

راه مالرو - تابستان از زرین اتومبیل میتوان برد.

درسه محل بفاصله ۱۱ الی ۳ کیلومتر واقع به علیا وسطی و سفلی مشهور سکنه علیا ۲۷۰ و وسطی ۱۷۵ نفر است.

کامران - kâmrân - ده از بخش گوران شهرستان شاه‌آباد.

۲۲ ک شمال گهواره - کنار راه فرعی تفنگچی به سنجابی.

کوهستانی - سردسیر - سکنه ۷۰۰ - مسلمان - کردی فارسی.

آب از چشمه و جوب ناظر - محصول غلات حبوبات صیفی لبنیات جزئی توتون و میوجات - شغل زراعت گله‌داری - از تیره تفنگچی هستند.

در چهار محل نزدیک بهم واقع بنام کامران عزیز کیانی - کامران عزیز کاکاخان - کامران بیگ‌رضا - کامران رحمان مشهورند.

زمستان عده قلبیلی از گله‌داران گرمسیر چگیران و زهاب میروند.

کامشگران - kâmeçgarân - ده از دهستان اسفند آباد بخش قروه شهرستان سنندج.

۲۳ ک باختر قروه - ۱ ک جنوب شوسه قروه سنندج.

چالگه - سردسیر - سکنه ۳۰۰ - سنی - کردی.

آب از چشمه - محصول غلات لبنیات مختصر قلمستان - شغل زراعت و گله‌داری - صنایع دستی زنان قالیچه جاجیم گلیم بافی - راه مالرو

اتومبیل میتوان برد.

دو جنوب آبادی بالای چشمه چنددرخت کهن‌سالی دارد.

کامیاران - kâmyârân - نام یکی از بخش های شهرستان سنندج خلاصه مشخصات جغرافیائی آن بشرح زیر است.

حدود - از طرف شمال به بخش حومه سنندج - از طرف جنوب به دهستان میان دربند بخش مرکزی کرمانشاه و بخش روانسر - از خاور دهستان

بیلوار - بخش مرکزی کرمانشاه و بخش سنقر کلیانی -

از باختر بخش پاوه - از شمال باختر بخش رزاب از شهرستان سنندج وضع کلی - منطقه ایست کوهستانی - رودخانه گاورود در قسمت شمال

بخش از خاور بطرف باختر جاری. راه شوسه کرمانشاه بسنندج از

وسط بخش يك كيلومتری جنوب کامیاران میگردد راه اکثر قراء بخش مارو است .

محصول عمده بخش غلات لبنیات است.

این بخش از چهار دهستان بشرح زیر تشکیل شده و شرح هر يك درجای خود داده شده است.

۱	دهستان بیلوار	۶۴ آبادی	۱۴ هزار نفر
۲	سوسور	۴۱	۷
۳	گاورود	۳۸	۱۲
۴	زاوه رود	۱۱	۵/۵۰۰

بنابراین بخش کامیاران از ۱۵۶ آبادی تشکیل شده سکنة آن ۳۸۵۰۰ نفر است.

زبان ساکنین بخش کردی مذهب مسلمان سنی است.

کامیاران - ده مرکز بخش کامیاران شهرستان سنندج است .

۸۲ کیلومتری جنوب سنندج - ۷۷ کیلومتری شمال باختری کرمانشاه يك کیلومتری راه شوسه کرمانشاه و سنندج واقع مختصات جغرافیائی آن بشرح زیر است.

طول ۴۶ درجه ۵۴ دقیقه - عرض ۳۴ درجه ۴۷ دقیقه ارتفاع از سطح دریا ۱۴۶۴ متر .

راه شوسه کرمانشاه به سنندج در گذشته از وسط آبادی میگذشت ولی بواسطه احداث پل انیک از يك کیلومتری جنوب و ۲ کیلومتری خاور میگردد.

سکنة کامیاران در حدود ۵۰۰ نفر ادارات دولتی آن عبارتند از بخشداری - دارائی - پست تلفن - دخانیات - بهداری - فرهنگ - غله - دست زانداورمری .

دیستان و چند باب دکان دارد.

آب از چشمه و رودخانه مروارید - محصول غلات لبنیات مختصر توتون و ترپاک است.

راه فرعی به آبادی شاهینی که یکی از قراء مهم بخش است از کامیاران منشعب میگردد همه روزه بین قصبه و شهر کرمانشاه اتوبوس رفت آمد می نمایند.

کانعمت - kâ-ne'mai - ده مخروبه از دهستان خور خوره بخش دیواندره شهرستان سنندج .

۷۰ ک باخر دیواندره - ۶۶ اسحق آباد - ۱۰ ک مرزایران عراق در پیشرفتگی دره شیلر .

کانی ابراهیم - kâni-ebrâhim - (کانی بزبان کردی یعنی چشمه) - ده کوچکیست از دهستان پشت آرابا بخش بانه شهرستان سقز .

۲۶ ک جنوب باختر بانه - ۶۶ ک مرزایران و عراق - سکنة ۴۰ نفر .

کانی آلوچه - kâni-âlucê - ده از دهستان دشت طالی بخش بانه شهرستان سقز .

۲۴ ک شمال باختر بانه - ۱ ک باخر سیاحومه .

کوهستانی - سردسیر - سکنة ۹۰ - سنی - کردی .

آب از چشمه - محصول غلات لبنیات - شغل زراعت گله داری - راه مارو .

کانی آلوچه - ده کوچکیست از دهستان جواز رود بخش پاوه شهرستان سنندج . - عملاً مخروبه است .

کانی برد - kâni-bard - ده از دهستان دشت طال بخش بانه شهرستان سقز .

۲۸ ک شمال باختر بانه - ۶ ک شمال باختر سیاه حومه .

کوهستانی - سردسیر - سکنة ۶۰ - سنی - کردی .

آب از چشمه - محصول غلات لبنیات ارزن محصولات جنگلی - شغل زراعت گله داری - راه مارو .

کانی بند - kâni-band - ده از دهستان پشت آرابا بخش بانه شهرستان سقز .

۸ ک جنوب بانه - ۳ ک کانی گوینز .

کوهستانی - سردسیر - سکنة ۱۰۰ - سنی - کردی .

آب از چشمه - محصول غلات لبنیات محصولات جنگلی - شغل زراعت گله داری تهیه ذغال و هیزم - راه مارو .

کانی بند - ده از دهستان میرده بخش مرکزی شهرستان سقز .

۳۷ ک باختر سقز - ۳ ک جنوب باختر قهرمان .

کوهستانی - سردسیر - سکنة ۵۰ - سنی - کردی .

آب از چشمه - محصول غلات لبنیات توتون - شغل زراعت و گله داری راه مارو .

کانی بید - kâni-bid - ده کوچکیست از دهستان پشت آرابا بخش بانه شهرستان سقز .

۲۰ ک باختر بانه - ۳ ک زرینه - سکنة ۲۵ نفر .

کانی پاشا - kâni-pâcâ - ده از دهستان ولد بیگی بخش ثلاث شهرستان کرمانشاهات .

۱۴ ک خاور نهر آب - ۱ ک شمال راه فرعی نهر آب بسنجابی .

کوهستانی - سردسیر - سکنة ۱۵۰ - سنی - کردی .

آب از چشمه ها - محصول غلات لبنیات برنج توتون حبوبات - شغل زراعت گله داری - راه مارو - تابستان اتومبیل میتوان برد - ساکنین از طایفه ولد بیگی هستند .

کانی پان - kâni-pân - ده از دهستان بیلاق بخش حومه شهرستان سنندج .

۲۵ ک خاور سنندج - ۱ ک شمال شوسه سنندج همدان .

دامنه - سردسیر - سکنة ۴۰ - سنی - کردی .

آب از چشمه - محصول غلات - شغل زراعت گله داری - صنایع دستی گلیم جاجیم قالیچه بافی - راه مارو .

کانی پنجه - kâni-panbe - ده از بخش روانسر شهرستان سنندج

۱۸ ک جنوب خاور روانسر - ۶ ک شمال اتومبیل رو کرمانشاه به روانسر کوهستانی - سردسیر - سکنة ۶۰ - سنی - کردی .

آب از چشمه - محصول غلات دیم لبنیات - شغل زراعت گله‌داری - راه مالرو تابستان از راه تپه لری اتومبیل می‌توانت برد.

کانی پیزمکه - *kâni-pizmeke* - ده کوچکی است از دهستان دشت طال بخش بانه شهرستان سقز.

۲۵ ک شمال باختری بانه - ۴ ک جنوب باختری شوسه بانه به سردشت کوهستانی - سردسیر - سکته ۱۵ نفر

کانی تاله - *kâni-tâle* - ده از دهستان حسین آباد بخش حومه شهرستان سنندج.

۳۸ ک شمال باختر سنندج - ۶ ک خاک‌روزی.

کوهستانی - سردسیر - سکته ۶۰ نفر.

این‌ده مشهور به حجت آباد است.

کانی جشنی - *kâni-jecni* - ده از دهستان کل تپه فیض‌اله بیگی بخش مرکزی شهرستان سقز.

۸ ک شمال خاور سقز - کنار رودخانه سقز.

کوهستانی - سردسیر - سکته ۱۲۰ - سنی - کردی.

آب از رودخانه سقز - محصول غلات توتون لبنیات - شغل زراعت گله‌داری - راه مالرو.

کانی چانی - *kâni-çai* - ده از دهستان اسفند آباد بخش قروه شهرستان سنندج.

۲۲ ک شمال باختر قروه - ۶ ک شمال شوسه قروه سنندج.

چلگه - سردسیر - سکته ۱۴۲ - سنی - کردی.

آب از چشمه - محصول غلات لبنیات - شغل زراعت و گله‌داری - صنایع دستی زنان قالیچه و جاجیم گلیم بافی.

راه مالرو - تابستان از طریق چمقلو اتومبیل می‌توان برد.

کانی چای - *kâni-çây* - ده از دهستان او باتو بخش دیواندره شهرستان سنندج.

۲۴ ک شمال باختر دیواندره - ۸ ک شمال شوسه دیواندره به سقز.

کوهستانی - سردسیر - سکته ۱۴۰ - سنی - کردی.

آب از چشمه - محصول غلات حبوبات لبنیات - شغل زراعت و گله‌داری راه مالرو.

کانی چرمک - *kâni-çarmak* - ده از دهستان بیلوار بخش کامیاران شهرستان سنندج.

۲۴ ک شمال باختر کامیاران - کنار راه فرعی کامیاران به گازرخانی تپه مامور - سردسیر - سکته ۷۰ - سنی - کردی.

آب از چشمه - محصول غلات لبنیات - شغل زراعت گله‌داری - راه مالرو.

کانی چرمی - *kâni-çarmi* - بنام اصلی آن خرخر بالا مرچه شود

کانی چولکه - *kâni-çulake* - ده از دهستان پشت آرابا بخش بانه شهرستان سقز.

۱۹ ک جنوب باختری بانه - ۲ ک کانی رستم - سکته ۴۰ نفر.

کانی حسین بیگ - *kâni-hoseyn-beyg* - ده از دهستان

ژاوه رود بخش رزاب شهرستان سنندج.

۲۷ ک جنوب خاور رزاب - ۳ ک سرخه توت.

کوهستانی - سردسیر - سکته ۷۵ - سنی - کردی.

آب از چشمه - محصول غلات لبنیات - شغل زراعت گله‌داری - راه مالرو.

کانی خضران - *kâni-xezrân* - ده از بخش روانسر شهرستان سنندج.

۱۴ ک شمال باختر روانسر - ۲ ک باختر راه اتومبیل رو ژوانسر

دامنه - سردسیر - سکته ۶۲ - سنی - کردی.

آب از چشمه - محصول غلات دیم لبنیات - شغل زراعت گله‌داری راه مالرو.

کانی دانیال - *kâni-dâniyâl* - ده از دهستان بابا جانی بخش ثلاث شهرستان کرمانشاهان.

۳۶ ک جنوب خاوری ده‌شیخ - جنوب خاوری دشت.

کوهستانی - معتدل - سکته ۱۰۰ - سنی - کردی.

آب از چشمه - محصول غلات حبوبات لبنیات - شغل زراعت گله‌داری - راه مالرو - ساکنین از طایفه بابا جانی هستند.

کانی رش - *kâni-rac* - ده از دهستان باباجانی بخش ثلاث شهرستان کرمانشاهان.

۱۴ ک جنوب ده‌شیخ.

کوهستانی - گرمسیر - سکته ۳۰۰ - سنی - کردی.

آب از چشمه - محصول غلات حبوبات لبنیات - شغل زراعت گله‌داری راه مالرو - ساکنین از طریق باباجانی هستند. در دو محل نزدیک

به هم واقع شده به علیا و سفلی مشهورند.

کانی زرینه - *kâni-zarrine* - ده از دهستان میرده بخش مرکزی شهرستان سقز.

۲۸ ک شمال باختری سقز - ۴ ک باختر سونج.

کوهستانی - سردسیر - سکته ۱۰۰ - سنی - کردی.

آب از چشمه قنات - محصول غلات لبنیات توتون - شغل زراعت و

گله‌داری - راه مالرو - در آمار این ده را احمد آباد سونج نوشته‌اند.

کانی ژاژ - *kâni-jâj* - ده کوچک از دهستان پشت آرابا بخش بانه شهرستان سقز.

۱۹ ک جنوب بانه - ۳ ک مرز ایران و عراق - سکته ۳ نفر.

کانی سالارامی - *kâni-sâlâr-emâmi* - ده از دهستان جوانرود بخش باوه شهرستان سنندج.

۶۳ ک جنوب باختر باوه - کنار رودخانه لیل و نزدیک به رزایران عراق

کوهستانی - گرمسیر - سکته ۴۱۰ - سنی - کردی فارسی.

آب از رودخانه دولت آباد - محصول غلات دیم لبنیات - شغل زراعت گله‌داری
راه مالرو .

کانی سفید - ده از دهستان کل‌تپه فیض‌اله بیگی بخش مرکزی،
شهرستان سقز .

۶۰ ک شمال خاور سقز - ۲ ک کانی سفید .

کوهستانی - سردسیر - سکنه ۱۰۰ - سنی - کردی .

آب از چشمه - محصول غلات توتون لبنیات تنباکو - شغل زراعت گله‌داری
راه مالرو .

کانی سفید - ده از دهستان تیلکوه بخش دیواندره شهرستان سنندج -
۳۰ ک شمال باختر دیواندره - ۱ ک شمال شوشه دیواندره به سقز .

کوهستانی - سردسیر - سکنه ۸۰ - سنی - کردی .

آب از چشمه - محصول غلات توتون حبوبات - شغل زراعت - صنایع دستی زنان
جاجیم بافی - راه اتومبیل رو .

کانی سفید - ده کوچکی است از دهستان جوانرود بخش پلوه
شهرستان سنندج .

۱۰ ک جنوب باختری جوانرود - سکنه ۳۰ نفر .

کانی سفید خانم - *kāni-sefid-xānom* - بنام اصلی آقا کریم
ایاغچی مراجعه شود .

کانی سواران - *kāni-savārān* - ده از دهستان گاو رود
بخش کامیاران شهرستان سنندج .

۶ ک شمال خاوری کامیاران - ۸ ک شمال قورق .

کوهستانی - سردسیر - سکنه ۴۷۰ - سنی - کردی .

آب از چشمه - محصول غلات لبنیات - شغل زراعت گله‌داری - راه مالرو
کانی سور - *kāni-sur* - ده از دهستان دشت طال بخش یانه
شهرستان سقز .

۱۷ ک شمال باختری یانه - ۲ ک جنوب شوشه یانه - سردشت .

دشت - سردسیر - سکنه ۱۰۲ - سنی - کردی .

آب از چشمه - محصول غلات لبنیات توتون ارز - شغل زراعت گله‌داری
راه مالرو - اتومبیل میتوان برد .

کانی سیب - *kāni-sib* - ده کوچکی است از دهستان دشت طال
بخش یانه شهرستان سقز .

۲۲ ک شمال باختری یانه - ۲ ک شیدیله - سکنه ۳۰ نفر .

کانی سید شکر الله - *kāni-seyyed-cokrollāh* - ده از
دهستان تیلکوه بخش دیواندره شهرستان سنندج .

۵ ک شمال باختر دیواندره - ۴ ک شمال شوشه دیواندره به سقز .

کوهستانی - سردسیر - سکنه ۱۲۰ - سنی - کردی .

آب از چشمه - محصول غلات پشم روغن - راه مالرو .

کانی سیف - *kāni-seyf* - ده کوچکی از دهستان پشت آب
بخش یانه شهرستان سقز .

۲۵ ک جنوب باختری یانه - ۲ ک مرز ایران - عراق .

کوهستانی - سردسیر - سکنه ۱۵۰ نفر .

آب از چشمه - محصول لبنیات و محصولات جنگلی مانند بلوط سقز
کتیرا - شغل گله‌داری .

راه مالرو و صعب‌العبور - تابستان ییلاق جنوب باختری شمشیر میروند و
زراعت غلات دارند .

کانی سانان - *kāni-sānān* - ده از دهستان ویسه بخش مریوان
شهرستان سنندج .

۸ ک باختر دژشاهپور - باختر دریاچه زری‌وار .

دامنه - سردسیر مرطوب مالاریائی - سکنه ۵۰ - سنی - کردی .
آب از چشمه قنات - محصول غلات حبوبات لبنیات توتون برنج -

شغل زراعت گله‌داری - راه مالرو - در فصل خشکی از طریق جنوب
دریاچه زری‌وار اتومبیل میتوان برد .

کانی سپیکه - *kāni-sepīke* - ده از دهستان ویسه بخش
مریوان شهرستان سنندج .

۱ ک شمال باختر دژشاهپور - از طریق کانی سامان - باختر دریاچه
زری‌وار .

دامنه - سردسیر مالاریائی - سکنه ۷۵ - سنی - کردی .
آب از چشمه قنات - محصول غلات برنج حبوبات لبنیات توتون -

شغل زراعت گله‌داری - راه مالرو .
کانی سخت - *kāni-saxt* - نام یکی از پاسکاه‌های
مرزبانی بخش مهران شهرستان ایلام .

۳۵ ک شمال باختری مهران - کنار مرز ایران و عراق .
هوا گرمسیر - آب از زه آب دره کانی پلنگ - سکنه همان افراد
پاسکاه .

زمستان از ایلات میش‌خواست پشت کوه برای تعالیف و زراعت دیم
حدود آن می‌آیند - راه مالرو صعب‌العبور .

کانی سرخ - *kāni-sorx* - ده از دهستان تیلکوه بخش
دیواندره شهرستان سنندج .

۵ ک شمال باختر دیواندره - ۱ ک شمال شوشه دیواندره سقز .
کوهستانی - سردسیر - سکنه ۲۴۰ - سنی - کردی .

آب از چشمه - محصول غلات حبوبات توتون روغن پشم -
شغل زراعت - پشم‌ریس جاجیم بافی - راه اتومبیل رو .

کانی سفید - *kāni-sefid* - ده از دهستان اوباتو بخش
دیواندره شهرستان سنندج .

۱۴ ک شمال باختر دیواندره - ۸ ک باختر شوشه دیواندره سقز .
کوهستانی - سردسیر - سکنه ۱۶۰ - سنی - کردی .

آب از رودخانه و چشمه - محصول غلات حبوبات لبنیات توتون -
شغل زراعت گله‌داری - راه مالرو .

کانی سفید - ده از بخش روانسر شهرستان سنندج .
۱۴ ک جنوب باختر روانسر - کنار راه فرعی سنجایی به جوانرود .

دهشت - سردسیر - سکنه ۱۵۰ - شیعه - سنی - کردی .

کانی شاقلی - kâni-câ-qoli - ده از دهستان بیلاق بخش حومه شهرستان سنندج .

۲۵ ک جنوب خاوری سنندج - ۲ ک جنوب گردمیران .
دامنه سردسیر - سکنه ۲۱۵ - سنی - کردی .

آب از چشمه - محصول غلات - شغل زراعت - صنایع دستی زنان قالیچه جاجیم گلیم بافی - راه مارو .

کانی شیخ - kâni-ceyx - نام یکی از پاسگاههای مرزبانی بخش سومار شهرستان قصر شیرین

۱۸ کیلومتری جنوب سومار - کنار مرز ایران و عراق - آب از چشمه **کافی شیرین** - kâni-cirin - ده از دهستان او باتو بخش دیواندره شهرستان سنندج .

۳ ک شمال دیواندره - ۷ ک شمال قوچاق .

کوهستانی - سردسیر - سکنه ۱۳۰ - سنی - کردی .

آب از چشمه - محصول غلات حبوبات لبنیات - شغل زراعت گله داری راه مارو .

کافی شیرینه - kâni-cirine - ده از دهستان جیگران (گردمیر و لدیگی) بخش ثلاث شهرستان کرمانشاهان .

۱ ک خاور سر قلعه - کنار راه فرعی سرپل ذهاب به از گله .

دشت - گردمیر - سکنه ۱۰۰ - سنی - کردی .

آب از رودخانه کیله سفید - محصول غلات حبوبات دیم لبنیات شغل زراعت و گله داری - در حدود ۲۰ خانوار از ایل و لدیگی زمستان برای تعلیف احشام و زراعت حدود این ده می آیند .

کافی صیدمراه - kâni-seyd-morâd - ده از دهستان سارال بخش دیواندره شهرستان سنندج .

۲۰ ک باختر دیواندره - ۳ ک مره دو .

کوهستانی - سردسیر - سکنه ۵۰ - سنی - کردی .

آب از چشمه - محصول غلات توتون لبنیات پشم - شغل زراعت و گله داری راه مارو .

کافی صیدی - kâni-seydi - ده از دهستان خورخوره بخش دیواندره شهرستان سنندج .

۶ ک باختر دیواندره - ۶ ک جنوب باختری خورخوره .

کوهستانی - سردسیر - سکنه ۱۰۰ - سنی - کردی .

آب از چشمه - محصول غلات حبوبات لبنیات - شغل زراعت گله داری راه مارو .

کافی عزیز - kâni-aziz - ده از دهستان ذهاب بخش سرپل ذهاب شهرستان قصر شیرین .

۱۰ ک شمال خاور سرپل ذهاب - ۳ ک شمال راه مارو پیران کوهستانی - گردمیر - مالارباچی - سکنه ۶۰ - مسلمان - کردی فارسی - آب از چشمه - محصول غلات دیم لبنیات - شغل زراعت و گله داری - راه مارو .

کافی عینعلی - kâni-eyn-ali - ده از دهستان بیلاق بخش حومه شهرستان سنندج .

۲۵ ک خاور سنندج - ۸ ک شمال شوشه سنندج همدان .

چلگه - سردسیر - سکنه ۲۰۰ - سنی - کردی .

آب از چشمه - محصول غلات - شغل زراعت صنایع دستی زنان قالیچه و جاجیم و گلیم بافی - راه مارو .

کافی کبود - kâni-kabud - ده از دهستان سرشور شهرستان سنندج .

۶ ک جنوب خاوری سقز - ۳ ک جنوب شوشه سقز به سنندج .

دامنه - سردسیر - سکنه ۵۰۰ - سنی - کردی .

آب از چشمه - محصول غلات لبنیات حبوبات توتون - شغل زراعت و گله داری - راه مارو .

کافی کیود - ده از دهستان بیلوار بخش کامیاران شهرستان سنندج .

۱ ک خاور کامیاران - ۴ ک شمال دیزگران .

کوهستانی - سردسیر - سکنه ۲۵۸ - سنی - کردی

آب از چشمه - محصول غلات لبنیات حبوبات - شغل زراعت گله داری راه مارو .

کافی کبود - ده از بخش روانسر شهرستان سنندج .

۹ ک جنوب باختری روانسر - ۳ ک خاور راه فرعی سنجایی جوانرود .

دامنه - سردسیر - سکنه ۱۵۸ - سنی - کردی :

آب از چشمه - محصول غلات دیم لبنیات - شغل زراعت گله داری راه مارو - تابستان ممکن است اتومبیل برد .

کافی کبود - ده از دهستان او باتو بخش دیواندره شهرستان سنندج .

۵۳ ک شمال دیواندره - ۱۰ ک خاور کرفتو .

کوهستانی - سردسیر - سکنه ۱۱۰ - سنی - کردی .

آب از چشمه - محصول غلات حبوبات لبنیات توتون - شغل زراعت گله داری - راه مارو .

کافی کبود - ده از دهستان سارال بخش دیواندره شهرستان سنندج .

۱۶ ک جنوب باختر دیواندره - ۴ ک جنوب باختر کلاسه .

کوهستانی - سردسیر - سکنه ۱۱۰ - سنی - کردی .

آب از چشمه - محصول غلات توتون لبنیات حبوبات - شغل زراعت گله داری - راه مارو .

کافی کبود - ده از دهستان ویسه بخش مریوان شهرستان سنندج .

۱۹ ک جنوب دژ شاهپور - ۲ ک پیرانشاه ۶ ک مرز ایران عراق .

کوهستانی - سردسیر - سکنه ۲۵ - سنی - کردی .

آب از چشمه - محصول غلات برنج حبوبات لبنیات توتون - شغل زراعت گله داری - راه مارو .

۵۳ ك جنوب خاوری پاوه - ۶الی ۹ کیلو متری جنوب باختری قلعه
جوانرود .

کوهستانی - سردسیر - سکنه ۲۵۰ - سنی - کردی - فارسی -
آب از چشمه - محصول غلات لبنیات توتون - شغل زراعت گله داری
راه مارو
در دومجل بفاصله ۳ کیلومتر واقع شده به علیا وسفلی مشهورسکنه
هلیا ۱۷۰ نفر است

کانی گلزار - *kâni-golzar* - ده از دهستان بیلاق بخش حومه
شهرستان سنندج

۱۷ ک شمال خاوری سنندج - ۹ ک شمال شوشه سنندج به همدان
دره - سردسیر - سکنه ۵۰۰ سنی - کردی .
آب از چشمه - محصول غلات - شغل زراعت گله داری - صنایع دستی
زنان قالیچه جاجیم گلیم بافی - راه مارو .

کانی گل عزیز بیگ - *kâni-gol-aziz-beyg* - ده
کوچکی است از دهستان جوانرود بخش پاوه شهرستان سنندج .

۱۱ ک جنوب باختری قلعه جوانرود - سکنه ۳۰ نفر .

کانی گنجی - *kâni-ganji* - ده از دهستان اسفند آباد بخش
قروه شهرستان سنندج .

۲۲ ک باختر قروه - کنار شوشه قروه به سنندج .

جلگه - سردسیر - سکنه ۲۴۵ - سنی - کردی .

آب از چشمه - محصول غلات لبنیات قلمستان - شغل زراعت و گله داری
صنایع دستی زنان قالیچه جاجیم گلیم بافی - قهوه خانه ای کنار شوشه
دارد .

کانی گوهر - *kani-gowhar* - ده از دهستان جوانرود بخش
پاوه شهرستان سنندج

۴۷ ک جنوب پاوه - ۱۱ ک جنوب باختری قلعه جوانرود .

کوهستانی - سردسیر - سکنه ۲۰ نفر .

کانی لیلی - *kâni-leyli* - ده از دهستان سورسور بخش
کامیاران شهرستان سنندج .

۱۶ ک شمال کامیاران - ۱۵ ک باختر شوشه کرمانشاه سنندج .

کوهستانی - سردسیر - سکنه ۵۴ - سنی - کردی .

آب از چشمه - محصول غلات توتون - شغل زراعت - راه مارو .
کانی ماهر - *kâni-mâmer* - ده کوچکیست از دهستان پشت
آریابا بخش بانه شهرستان سقز .

۲۷ ک جنوب باختر بانه - ۳ ک مرزایران عراق - سکنه ۲۵ نفر .

کانی مر - *kâni-mar* - بنام اصلی آن سالار آباد مراجعه شود

کانی مشکان - *kâni-meckân* - ده از دهستان زاوه رود بخش
حومه شهرستان سنندج .

۱۴ ک جنوب باختر سنندج - ۹ ک باختر شوشه سنندج بکرمانشاه .

کوهستانی - سردسیر - سکنه ۴ - سنی - کردی .

آب از چشمه - محصول غلات لبنیات - شغل زراعت و گله داری
راه مارو .

کانی کجکینه - *kâni-koçgine* - ده از بخش روانسر
شهرستان سنندج .

۸ ک باختر روانسر - ۷ ک باختر راه اتومبیل - ۷ ک روانسر به پاوه .
کوهستانی - معتدل - سکنه ۱۳۶ - سنی - کردی

آب از چشمه - محصول غلات دیم لبنیات - شغل زراعت گله داری
راه مارو .

کانی کن - *kâni-kon* - ده از دهستان نجف آباد شهرستان
بیجار .

۶ ک جنوب نجف آباد .

کوهستانی - سردسیر - سکنه ۲۲۵ - سنی - کردی فارسی .

آب از چشمه - محصول غلات لبنیات - شغل زراعت گله داری - صنایع
دستی زنان قالیچه گلیم جاجیم بافی - راه مارو .

کانی کوچک - *kâni-kuçek* - ده از دهستان بیلاق بخش
حومه شهرستان سنندج .

۱۲ ک جنوب خاور سنندج - ۸ ک خاور شوشه سنندج بکرمانشاه
کوهستانی - سردسیر - سکنه ۲۸۰ - سنی - کردی و فارسی .

آب از چشمه - محصول غلات و انواع میوه جات لبنیات - شغل زراعت
و گله داری - صنایع دستی زنان قالیچه و جاجیم و گلیم بافی .
راه مارو .

کانی کوزه له - *kâni-kozale* - ده از دهستان بالک بخش
مریوان شهرستان سنندج .

۱۲ ک خاور دژشاهپور - ۱ ک جنوب راه اتومبیل روانسر به مریوان
کوهستانی - سردسیر مالاریائی - سکنه ۵۰ - سنی - کردی .

آب از چشمه ورودخانه گاران - محصول غلات حبوبات لبنیات - شغل
زراعت گله داری - راه مارو .

کانی گنیز - *kâni-goveyz* - ده از دهستان پشت آریابا بخش
بانه شهرستان سقز .

۵ ک جنوب بانه - باختر کوه آریابا .

کوهستانی - سردسیر - سکنه ۲۵۰ - سنی - کردی

آب از چشمه - محصول غلات حبوبات لبنیات و محصولات جنگلی - شغل
زراعت - راه مارو .

کانی گشه - *kâni-gace* - ده از دهستان سور سور بخش
کامیاران شهرستان سنندج .

۲۳ ک شمال خاور کامیاران - ۶ ک خاور راه شوشه کرمانشاه - سنندج
کوهستانی - سردسیر - سکنه ۲۸۴ - سنی - کردی .

آب از چشمه - محصول غلات لبنیات توتون - شغل زراعت گله داری
راه مارو .

کانی گل - *kâni-gol* - ده از دهستان جوانرود بخش پاوه
شهرستان سنندج .

کانی میران - *kāni-mirān* - ده ازدهستان ویسه بخش مریوان شهرستان سنندج.

۱۰ ک شمال باختر دژ شاه پور - ۳ ک اتومبیل رومریوان بیاشه.

دامنه - سردسیر - سکنه ۱۵۰ - سنی - کردی.

آب از چشمه - محصول غلات حبوبات لبنیات توتون برنج - شغل زراعت کله داری - راه مالرو.

معروفست در خاک اراضی این ده طلای سفید وجود دارد.

کانی ناو - *kāni-nāv* - ده ازدهستان پهلویدژ بخش بانه شهرستان سنندج.

۱۰ ک خاوربانه - ۳ ک جنوب خاور بلوه.

کوهستانی - سردسیر - سکنه ۱۹۲ - سنی - کردی.

آب از چشمه - محصول غلات توتون گردو مازوخ قلفاف - شغل زراعت زغال فروشی - راه مالرو.

کانی نیاز - *kāni-niyāz* - ده ازدهستان کل تپه فیض اله بیگی بخش مرکزی شهرستان سنندج.

۶ ک شمال خاور سنندج - ۳ ک خاور شوسه سنندج بیاندو آب.

کوهستانی - سردسیر - سکنه ۲۰۰ - سنی - کردی.

آب از چشمه ورودخانه - محصول غلات لبنیات توتون - شغل زراعت کله داری - راه مالرو.

کانی هنگه - *kāni-hange* - ده ازدهستان سورسور بخش کامیاران شهرستان سنندج.

۸ ک شمال خاور کامیاران - ۲ ک کره پوان.

کوهستانی - سردسیر - سکنه ۵۷ - سنی - کردی.

آب از چشمه - محصول غلات توتون - شغل زراعت - راه مالرو.

کاور - *kāvar* - ده از بخش دهلران شهرستان ایلام.

۹ ک شمال باختر دهلران - ۶ ک شمال شوسه دهلران بنصریان.

کوهستانی - گرمسیر - سکنه ۱۰۰ - شیعه - کردی.

آب از چشمه - محصول غلات لبنیات - شغل زراعت کله داری - ساکنین ارضایه جایزوند و چادر نشین هستند.

کاور لوان - *kāvar-lavān* - ده ازدهستان درو فرمان بخش مرکزی شهرستان کرمانشاهان.

۲۸ ک خاور کرمانشاه - ۳ ک باختر رودخانه گاماسیاب.

تپه ماهور - سرد معتدل - سکنه ۲۵۰ - شیعه - کردی فارسی.

آب از قنات - محصول غلات صیفی چغندر قند نخود تریاک لبنیات - شغل زراعت و کله داری - راه مالرو - تابستان از کرانی میتوان اتومبیل برد

کاووس - *kāvus* - ده ازدهستان چمچمال بخش صحنه شهرستان کرمانشاهان.

۸ ک باختر صحنه - ۵ ک شمال شوسه کرمانشاه بهمدان.

دشت - سرد معتدل - سکنه ۷۵ - شیعه - کردی فارسی.

آب از چشمه - محصول غلات تریاک توتون چغندر قند حبوبات - شغل زراعت - از صحنه و ما هم میتوان اتومبیل برد.

مزرعه ای در شمال خاور آبادی بنام کاوس است که دارای اشجار کهن سال بوده و زیارتگاهی نیز دارد.

کاومله - *kāv-male* - ده ازدهستان سرشیو بخش مرکزی شهرستان سنندج.

۶ ک جنوب سنندج - ۵ ک خاور شیپانجو.

کوهستانی - سردسیر - سکنه ۲۴۰ - سنی - کردی.

آب از چشمه - محصول غلات لبنیات حبوبات توتون میوه جات - شغل زراعت کله داری - راه مالرو.

کاهر نگین - *kāhr-angin* - ده ازدهستان ه بخش هرسین شهرستان کرمانشاهان.

۳ ک جنوب خاور هرسین - جنوب شوسه هرسین خرم آباد.

دشت - سردسیر - سکنه ۱۹۳ - شیعه - کردی فارسی.

آب از چشمه ورودخانه کهریز - محصول غلات تریاک حبوبات قلمستان چغندر قند - شغل زراعت - صنایع دستی گلیم جاجیم جوال بافی.

کاهل آباد - *kāhel-âbād* - ده از دهستان بیلوار بخش مرکزی شهرستان کرمانشاهان.

۱۵ ک خاور دیزگران - ۳ ک کیوانان.

کوهستانی - سردسیر - سکنه ۵۰۰ - شیعه - کردی فارسی.

آب از چشمه - محصول غلات حبوبات لبنیات - راه مالرو.

کای وشه - *kāy-vace* - ده ازدهستان بیلاق بخش حومه شهرستان سنندج.

۳۶ ک شمال خاور سنندج - ۳ ک شمال قوری چای.

جلگه - سردسیر - سکنه ۲۰۰ - سنی - کردی.

آب از چشمه - محصول غلات - شغل زراعت کله داری - صنایع دستی قالیچه جاجیم گلیم بافی - راه مالرو.

کبوتر لانه - *kabutar-lāne* - نام رودخانه ایست در بخش کنگاور از دره های خاوری کوه شمیر و امروزه سرچشمه گرفته پس از مشروب نمودن قراء قره گز لو بالاو پائین همزه آباد در بالای هیزه آباد برودخانه فش متصل میگردد.

کبود جوب - *kabud-jub* - ده از بخش گوران شهرستان شاه آباد. ه ک شمال گهواره - کنار رودخانه زومکان.

کوهستانی - سردسیر - سکنه ۱۰۰ - مسلمان - کردی فارسی.

آب از رودخانه زمکان - محصول غلات حبوبات توتون صیفی سبزی لبنیات میوه جات - شغل زراعت کله داری - راه مالرو.

در دومحل نزدیک بهم واقع قدمت پائین آن به کریم آباد مشهور است از تیره گهواره ای هستند.

کبودخانی - *kabud-xāni* - ده از دهستان اسفند آباد بخش قره شهرستان سنندج.

۳۴ ک باختر قروه - ۹ ک جنوب شوسه قروه - سنندج.

دشت - سردسیر - سکته ۳۰۰ - سنی - کردی.

آب از رودخانه کاکوی و چشمه - محصول غلات توتون لبنیات - شغل
زراعت گله‌داری.

راه مالرو - تابستان اتومبیل میتوان برد.

دردو محل بقاصله یک کیلومتر واقع بزرگ و کوچک نامیده میشوند
سکته بزرگ ۲۴۵ نفر است .

صنایع دستی زنان قالیچه جاجیم گلیم بافی.

کبود راهنگ - kabud-râhang - نام یکی از بخشهای
شهرستان همدان.

این بخش در شمال شهرستان واقع حدود و مشخصات آن بشرح زیر
است .

از طرف شمال به بخشهای قیدار شهرستان زنجان - از طرف جنوب
به بخش سیمینه رود .

از طرف خاور بخش رزن - از طرف باختر دهستانهای خدا بنده لوو
اسفند آباد بخش قروه شهرستان سنندج .

بخش کبود راهنگ از دهستانهای حاجیلو - مهربان و قسمتی از
دهستان شراه تشکیل شده و شرح هر یک در جای خود داده شده است

جمع قراء بخش و سکته آن بشرح زیر است.

دهستان حاجیلو ۴۴ آبادی ۳۵۰۰۰ نفر

مهربان ۶۰ ۳۰۰۰۰

قسمتی از دهستان شراه ۶ ۳۰۰۰

جمع ۱۱۰ آبادی ۶۸۰۰۰ نفر

کیو دراهنگ - قصبه مرکز بخش کبود راهنگ از شهرستان
همدان .

۶۳ کیلو متری شمال خاور همدان و ۱۳ کیلومتری شمال شوسه همدان
تهران واقع شده مشخصات جغرافیائی آن بشرح زیر است.

طول ۴۸ درجه ۴۳ دقیقه - عرض ۳۵ درجه ۱۲ دقیقه ارتفاع از
سطح دریای ۱۶۷ متر است .

قصبه مانند سایر قراعلی که ای شهرستان دارای بناهای گلی و نامرغوب
و کوچه های پر پیچ خم است . در سال ۱۳۱۹ خیابانی در جهت جنوب
از مرکز آبادی احداث شده که تاکنون بهمان حال خرابی باقی و
اتومبیل به همدان از آن میگردد - از میدان مرکزی قصبه بازار سر
پوشیده بطرف باختر احداث گردید و در حدود ۲۲۰ باب دکان مختلف
دارد .

آب مشروب اهالی از قنوات تامین میشود برای شستشو و غیره از
چاههای منازل که در عمق دومتري است استفاده می نمایند .

سکته قصبه در حدود ۶۵۰۰ نفر است شغل اکثر ساکنین زراعت و
قلیلی کاسب در حدود ۵۰۰ دستگاه قالی بافی وجود دارد و قالی
یوسيله زنان و بانقشه و اصول صحیحی بافته شده و یکی از صادرات

مهم قصبه محسوب میگردد ترسیم نقشه و رنگ آمیزی خامه در خود
محل صورت میگيرد .

محصول عمده آن عبارت است از غلات حبوبات صیفی انگور صادرات
آن غلات تخم مرغ و محصولات دامی است .

همروزه بین همدان و قصبه اتومبیل باری و مسافری رفت و آمد می
نماید .

دوباب دبستان ۳ مسجد ۵ حمام دارد.

ادارات دولتی عبارت است از بخشداری - دارائی - شعبه بهداری -
دفتر پست .

دو دفتر استاد رسمی - زبان مادری ترکی و اکثر مردم بفارسی آشنا
هستند .

مذهب عموم مسلمان شیعه اثنی و عشری است.

کبود سوار میانداز - kabud-savâr-miyân-dâr

نام مرتعی است از دهستان کیلان بخش کیلان شهرستان شاه آباد بین
کیلان و ایوان واقع شده هوای آن معتدل است .

زمستان در حدود ۱۰۰ خانوار از ایل کلهر در این محل در سیاه چادر
سکونت تابستان حدود هر سین چقاچنگا شمال خاور شاه آباد میروند.

کبوده - kabude - ده از دهستان درو فرمان بخش مرکزی
شهرستان کرمانشاهان .

۵ ک جنوب خاوری کرمانشاه - ۱ ک پشته کش.

کوهستانی - سردسیر - سکته ۲۹۰ - شیعه - کردی.

آب از قنات - محصول غلات حبوبات لبنیات - شغل زراعت - راه مالرو
دردو محل بقاصله ۱/۵ کیلومتر واقع به کبوده علیا و سفلی مشهور سکته

علیا ۱۱۰ نفر است.

کپک - kapak - ده از دهستان حسین آباد بخش دیواندره شهرستان
سنندج .

۲۴ ک جنوب باختر دیواندره - ۱۲ ک باختر شوسه سنندج - سقر

کوهستانی - سردسیر - سکته ۲۱۰ - سنی - کردی.

آب از رودخانه و چشمه - محصول غلات توتون حبوبات لبنیات - شغل
زراعت و گله‌داری - راه مالرو.

کپنک سفید - kapanak-sefid - ده کوچکی از دهستان حومه
بخش کرند شهرستان شاه آباد .

۵ ک جنوب کرند - ۲ ک سرچقا - سکته ۱۰ نفر.

کتر - kotar - ده از دهستان فارسینج بخش اسد آباد شهرستان
همدان .

۲۹ ک جنوب باختر قصبه اسد آباد - ۹ ک خاور فارسینج.

کوهستانی - سردسیر - سکته ۷۰ - شیعه - کردی.

آب از قنات - محصول غلات لبنیات - شغل توتون.

شغل زراعت و گله‌داری - صنایع دستی زنان قالی بافی - راه مالرو .

ک ۵۴ ک شمال باختری قصبه کبودراهنگ - ۹ ک خاور شوسه بیجار به همدان .

تپه ماهور - سردسیر - سکنه ۲۳۵ - شیعه - ترکی .
آب از قنات - محصول غلات دیم لبنیات جزئی انگور - شغل زراعت و گله‌داری - صنایع دستی زنان قالی بافی - راه مالرو - تابستان از طریق کیتواتومبیل میتوان برد .

کچل منگان - kaçal-mangân - ده از دهستان سرشیو بخش بخش مرکزی شهرستان سقز .

۲۱ ک جنوب خاور سقز - ۱/۵ ک باختر رودخانه چغتو .
کوهستانی - سردسیر - سکنه ۲۴۰ - سنی - کردی .
آب از چشمه - محصول غلات لبنیات حبوبات مختصر میوجات توتون شغل زراعت و گله‌داری - راه مالرو .

کچله - kaçale - ده از دهستان سورسور بخش کامیاران شهرستان سنندج .

۴ ک شمال کامیاران - ۱ ک خاور شوسه کرمانشاه سنندج .
کوهستانی - سردسیر - سکنه ۱۴۲ - سنی - کردی .
آب از رودخانه و چشمه - محصول غلات مختصر توتون - شغل زراعت راه اتومبیل رو .

کچه گنبد - kaçe-gonbâd - ده از دهستان گاو بازه شهرستان بیجار .

۱۶ ک جنوب باختری پیرتاج - ۱۵ ک خاور شوسه بیجار - همدان .
تپه ماهور - سردسیر - سکنه ۴۴۰ - شیعه - ترکی - کردی .
آب از چشمه - محصول غلات لبنیات - شغل زراعت گله‌داری - صنایع دستی زنان قالیچه جاجیم گلیم بافی - راه مالرو .
کچه گنبد - ده از دهستان سیاه منصور شهرستان بیجار .
۵۷ ک جنوب باختری حسن آباد سوگند - ۶ ک باختر راه عمومی بیجار تکاب .

کوهستانی - سردسیر - سکنه ۲۵۰ - شیعه - ترکی .
آب از چشمه - محصول غلات لبنیات - شغل زراعت گله‌داری - صنایع دستی زنان قالیچه و جاجیم بافی - راه مالرو :

کچی گرد - keçe-gerd - ده از دهستان نک بخش قروه شهرستان سنندج .

۳۶ ک شمال باختر قروه - کنار رودخانه بایتمر .
چنگه - سردسیر - سکنه ۲۷۰ - سنی - کردی .
آب از رودخانه بایتمر - محصول غلات لبنیات - شغل زراعت گله‌داری صنایع دستی زنان قالیچه جاجیم گلیم بافی - راه مالرو .

کر آباد - kar-âbâd - ده از دهستان اورامان بخش رزاب شهرستان سنندج .

۴ ک خاور رزاب - ۱ ک شمال راه اتومبیل رو مریوان به رزاب .
کوهستانی - معتدل - سکنه ۴۰۰ - سنی - کردی .

کتهک - kotek - ده از دهستان اوبانو بخش دیواندره شهرستان سنندج .

۹ ک شمال باختر دیوانده - ۸ ک باختر شوسه دیواندره به شهرستان سقز .

کوهستانی - سردسیر - سکنه ۱۲۰ - سنی - کردی .
آب از رودخانه و چشمه - محصول غلات حبوبات لبنیات - شغل زراعت گله‌داری - راه مالرو .

کتهک - ketke - ده از دهستان باباجانی بخش ثلاث شهرستان کرمانشاهان .

۱۵ ک خاور ده شیخ - کنار رودخانه زمکان .
کوهستانی - گرمسیر - سکنه ۵۰ - سنی - کردی .
آب از رودخانه زمکان - محصول مختصر غلات تهیه سقز و کتیر لبنیات شغل زراعت و گله‌داری - راه مالرو - ساکنین از طایفه باباجانی هستند .

کتیر آباد - kasir-âbâd - ده از دهستان میان دربند بخش مرکزی شهرستان کرمانشاهان .

۲۷ ک شمال باختر کرمانشاه - ۳ ک باختر شوسه کردستان .
دشت - سردسیر - سکنه ۶۵ - شیعه - فارسی کردی ،
آب از چم لوچ - محصول غلات حبوبات دیم - شغل زراعت - از طریق چقمااران اتومبیل میتوان برد .

کچک چرمک - koçek-çarmak - ده از دهستان حسین آباد بخش حومه شهرستان سنندج .

۶ ک شمال سنندج - ۴ کیلومتری باختر باینجوب .
کوهستانی - سردسیر - سکنه ۲۰۰ - سنی - کردی .
آب از رودخانه و چشمه - محصول غلات حبوبات لبنیات .
شغل زراعت گله‌داری - راه مالرو - دفتر ازدواج و طلاق دارد - در آمار سنگ سفید نوشته شده .

کچکینه - koçkine - ده از بخش سنجایی شهرستان کرمانشاهان .
۱ ک شمال کوزران - کنار راه فرعی کوزران به ثلاث .

دشت - سردسیر - سکنه ۷۰ - سنی - کردی فارسی .

آب از سراب قره‌دانه - محصول غلات حبوبات چغندر قند صیفی لبنیات شغل زراعت گله‌داری - راه مالرو - تابستان اتومبیل می‌توان برد .

کچل آباد - kaçal-âbâd - ده از دهستان جوانرود بخش پاوه شهرستان سنندج .

۵ ک جنوب خاوری پاوه - ۶/۵ ک شمال قلعه جوانرود .
کوهستانی - سردسیر - سکنه ۱۲۷ - سنی - کردی .
آب از چشمه - محصول غلات لبنیات توتون توت گردو - شغل زراعت گله‌داری - راه مالرو .

کچل احمد - kaçal-ahmad - ده از دهستان مهربان بخش کبودراهنگ شهرستان همدان .

آباز چشمه - محصول غلات لبنیات توتون - شغل زراعت کله‌داری
راه مالرو .

کُرانی - korrāni - نام یکی از دهستانهای هفتگانه شهرستان
بیجار است این دهستان در شمال خاور شهرستان واقع محدود است از
طرف شمال به بخش انگوران شهرستان زنجان - از طرف جنوب به دهستان
سپستان - از طرف خاور به رودخانه قزل‌اوزان که بین این دهستان و
دهستان ایچرود بخش حومه زنجان واقع است - از طرف باختر به
دهستان سیاه منصور .

هوای دهستان نسبت به پستی و بلندی متغیر بدین ترتیب که قسمتهای
شمالی سردسیر و قسمت جنوب خاور حدود رودخانه گوه‌زن قزل‌اوزان
معتدل و بهمین مناسبت قشلاق دهستان محسوب میگردد .

ارتفاعات - کوهستان سیاه منصور و شاه‌نشین در شمال دهستان از شمال
باختر به جنوب خاور کشیده شده خط‌الراس آن حد طبیعی بین این دهستان
و دهستان انگوران محسوب میگردد ارتفاع قله بابا قاضی واقع
در خاور آبادی آزادویس ۲۱۷۵ متر و قله شاه‌نشین ۲۴۰۵
متر است .

رودخانه گوه‌زن - از ارتفاعات شمالی این دهستان و دهستان سیاه
منصور سرچشمه میگردد پس از مشروب نمودن برخی از قراء دهستان
در حدود آبادی کل قشلاق رودخانه قزل‌اوزان ملحق میشود .

شعبات مهم آن بشرح زیر است .

شعبه حسن‌آباد - شعبه آغ‌بازی - شعبه اوچ‌گنبد که در حدود خطیفه
قشلاق با هم یکی میشوند رودخانه قه‌چقایی که از دهستان سیاه
منصور سرچشمه گرفته در حدود آبادی جیران به این رودخانه متصل
میشود .

راه شوسه جدید بیجار به زنجان از انتهای جنوب خاوری دهستان
میگذرد آبادی‌های هشتاد جفت - تجور این دهستان در کنار آن واقع
شده‌اند .

مرکز دهستان قصبه حسن‌آباد سوگند مشهور به یاسی‌کندمیا شد .
تأستان باین قصبه اتومبیل رفت آمدی نماید زمستان بواسطه گل‌ولای
زیاد امکان ندارد .

زبان مادری ساکنین دهستان ترکی و مذهب آنان مسلمان شیعه اثنی‌عشری
است .

این دهستان از ۵۹ آبادی تشکیل شده جمعیت آن در حدود ۹۹ هزار
نفر و قراء مهم آن بشرح زیر است .

شاه‌نشین - آقبلاغ - نظریان - سراب - آزادویس - گرگین - تکیه -
کوه‌کوره - قزل‌تپه .

محصول عمده دهستان غلات لبنیات یونجه در برخی از قراء انگور
وسایر میوه‌جات و قلمستان میباشد .

شغل ساکنین دهستان زراعت کله‌داری - صنایع دستی زنان بافتن
قالیچه گلیم جاجیم برای مصرف شخصی در برخی از قراء مهم فرش
سازند .

حسن‌آباد سوگند مرکز دهستان بوسطه تلفن با زنجان و بیجار
ارتباط دارد .

کُرانی - ده از دهستان دورفرمان بخش مرکزی شهرستان کرمانشاهان
۲۳ ک خاور کرمانشاه - ۶ ک خاور باغ فلک .

تپه ماهور - سردسیر - سکنه ۲۳۰ - شیعه - کردی - فارسی .

آن از قنات - محصول غلات نخود چغندر قند تریاک لبنیات .

شغل زراعت و گله‌داری - راه مالرو - تابستان از طریق باغ فلک
اتومبیل میتوان برد .

دو محل بفاصله ۱/۵ کیلو متر واقع به علیا و سفلی مشهور سکنه علیا
۳ نفر است .

کرتویج - kortavij - ده از دهستان دینور بخش صحنه شهرستان
کرمانشاهان .

۱ ک شمال باختری صحنه - ۱۴ ک باختر شوسه کرمانشاه به سنقر .

دشت - سردسیر - سکنه ۷۰ - شیعه - کردی - فارسی .

آب از رودخانه کرم بست - محصول غلات حبوبات توتون تریاک
قلمستان میوه‌جات - شغل زراعت - تابستان اتومبیل می‌توان برد .

در دو محل بفاصله ۲ کیلومتر واقع به علیا و سفلی مشهور سکنه علیا
۳۳ نفر است .

کرتیه - korte - ده کوچک است از دهستان پائین شهرستان
نهایند .

۱۸ ک شمال باختری شهر نهایند - سکنه ۳۰ نفر .

کرتیل‌آباد - kartil-âbâd - ده از دهستان آورزمان شهرستان
ملایر .

۱۸ ک باختر شهر ملایر - ۹ ک جنوب باختری راه شوسه ملایر بهمدان
چلگه - معتدل مالاریائی - سکنه ۱۰۸۴ - شیعه - فارسی .

آباز قنات و رودخانه - محصول غلات یونجه - شغل زراعت - صنایع
دستی زنان قالی‌بافی - راه اتومبیل‌رو .

کرج - karaj - ده از دهستان دینور بخش صحنه شهرستان
کرمانشاهان .

۱۹ ک شمال باختری صحنه - ۴ ک خاور شوسه کرمانشاه به سنقر -
دامنه - سردسیر - سکنه ۴۳۵ - شیعه - کردی - فارسی .

آباز چشمه و رودخانه ده آسیاب - محصول غلات حبوبات تریاک میوه‌جات
قلمستان - شغل زراعت - اتومبیل میتوان برد .

کرجو - karju - ده از دهستان حسن‌آباد بخش حومه شهرستان
سنندج .

۱۵ ک جنوب باختر سنندج - ۵ ک جنوب گرماش .

کوهستانی - سردسیر - سکنه ۱۴۰۰ - سنی - کردی .

آباز رودخانه محلی و چشمه - محصول غلات انواع میوه‌جات توتون
صیفی لبنیات - شغل زراعت گله‌داری - راه مالرو - دبستان و
مسجد دارد .

گردآباد - kerd-âbâd - ده از دهستان حاجیلو بخش کبودر اهنک شهرستان همدان.

۹۰۰ کیلومتر جنوب خاوری قصبه کبودر اهنک - ۳۰ کیلومتر شمال شوسه همدان طهران جلگه - سردسیر - سکنه ۹۰۰ - شیعه - ترکی.

آب از چشمه - محصول غلات حبوبات انگور صیفی - شغل زراعت گله داری .

صنایع دستی زنان قالی بافی - راه اتومبیل رو - تپه ای از آثار ایتیه قدیم ع باب دکان و یک قهوه خانه کنار شوسه دارد .

گرد بلاغ - kord-bolâq - ده از دهستان چهاربلوک بخش سیمینه رود شهرستان همدان.

۱۵ کیلومتر خاور همدان - ۲۰ کیلومتر جنوب شوسه همدان به ملایر.

دانه - سردسیر - سکنه ۳۰۲ - شیعه - ترکی.

آب از قنات - محصول غلات حبوبات انگور لبنیات صیفی .

شغل زراعت و گله داری - صنایع دستی زنان گلیم بافی - راه مالرو تابستان اتومبیل میتوان برد.

گرد خورد - kord-xord - ده از دهستان ترک شهرستان ملایر. ۳۹ کیلومتر شمال خاوری شهر ملایر - کنار راه اتومبیل رواراک به طاجر علوی ملایر.

جلگه - معتدل مالاریائی - سکنه ۱۷۶۱ - شیعه - ترکی فارسی

آب از قنات - غلات انگور صیفی تریاک - شغل زراعت.

صنایع دستی زنان قالی بافی - راه اتومبیل رو.

گردستان - kordestân - ناحیه کرد نشین قسمت باختری کشور است.

از ۱۱ شهرستان استان پنجم کشور شهرستانهای همدان - نهاوند - ملایر تویسرکان فارسی زبان - شهرستانهای کرمانشاه - سنندج - سقز - شاه آباد - ایلام و قسمتی از شهرستان بیجار کرد زبان - قسمت خاوری شهرستان بیجار و شمال شهرستان همدان ترک زبان هستند .

مذهب ساکنین شهرستانهای سقز - سنندج و قسمتی از بیجار مسلمان - سنی - بقیه مسلمان شیعه اثنی عشری است .

شرح هر یک از دهستان - بخش و شهرستانهای کردستان در جای خود داده شده است.

نکته قابل ذکر این است که اولاد منطقه غرب نواحی را که ساکنین آن سنی هستند کردستان میگویند نانیای شهر سنندج بین عوام کردستان نامیده میشود.

گرد گند - kord-kand - ده از دهستان کل تپه فیض اله بیگی بخش مرکزی شهرستان سقز.

۵۶ کیلومتر خاور سقز - ۴ کیلومتر شمال خاور قاپلان تو.

کوهستانی - سردسیر - سکنه ۱۵۰ - سنی - کردی.

آب از چشمه - محصول غلات توتوت - شغل زراعت گله داری - مالرو.

کرده وند - kordevnad - ده از بخش سنجایی شهرستان کرمانشاهان .

۱۵ کیلومتر شمال خاوری کوزران - کنار جنوبی رودخانه قره سو.

دهت - سردسیر - سکنه ۱۳۰ - شیعه - کردی - فارسی .

آب از رودخانه قره سو - محصول غلات حبوبات دیم لبنیات - شغل زراعت گله داری - راه مالرو تابستان اتومبیل میتوان برد.

کرزان - korzân - ده از دهستان کرزان رود شهرستان تویسرکان .

۱۰ کیلومتر شمال باختری شهر تویسرکان - ۸ کیلومتر شمال راه شوسه تویسرکان به کرمانشاه .

جلگه - معتدل سردسیر - سکنه ۱۶۶۲ - شیعه - فارسی .

آب از رودخانه کرزان رود - محصول غلات حبوبات گرد و انگور وسایر میوجات صیفی تریاک - شغل زراعت گله داری - راه مالرو.

دبستان - ۱۲ باب دکان - ۲ مسجد یک امام زاده دارد.

کرزان رود - korzân-rud - یکی از دهستانهای سه گانه شهرستان تویسرکان باین دهستان حومه نیز میگویند .

در قسمت مرکزی شهرستان بین دهستان خرم رود و قلقل رود کوه الوند واقع است . قراء این دهستان در پنج دره جنوب باختری کوه الوند واقع شده هوای آن سردسیر تابستان معتدل و خوش آب و هوا است پنج دره مذکور عبارت است از دره کرزان - دره بابا پیر - دره سرکان - دره آرتیمان و دره سرابی که قسمت علیای دره های مذکور مخصوصا سرابی - سرکان - کرزان تا خط الراس الوند ادامه دارند در طول دره های فوق الذکر چشمه های متعدد اشجار گردو و قلمستان بسیار وجود دارد و تابستان یکی از نقاط بیلاقی و خوش آب و هوای کشور محسوب میگردد .

دره کرزان رود از طرف شمال خاور بوسیله کوه الوند از جنوب و شمال بوسیله شعبات آت کوه محصور و رودخانه کرزان رود و سرابی در باختر دره بهم ملحق بنام رود خانه تویسرکان وارد شهرستان نهاوند شده و پس از مشروب نمودن قراء ده موسی - عبدالملکی - چم کبود و غیره در حدود کردیان برودخانه گاماسیاب منتهی میشود.

آب قراء دهستان از چشمه ها - زه آب دره ها و رودخانه سرابی و کرزان تامین میشود - محصول عمده غلات گردو قیسی انگور تریاک صیفی و انواع میوجات و قلمستان است .

یکی از صادرات مهم این دهستان خشکبار است - مخصوصا قیسی آن با اصول صحیح (کالیفرن) خشک و چمبه بندی شده بخارج صادر میشود همچنین گردو یکی از صادرات خارج است.

این دهستان از ۳۶ آبادی بزرگ و کوچک تشکیل شده سکنه آن باستانی شهر تویسرکان که مرکز دهستان نیز محسوب میشود در حدود ۶ هزار نفر است .

این قلعه تمام از سنگ و در این غار و قلعه از سرتپه ۱۵ الی ۱۰ متر ارتفاع دارد که راهی بس سخت و صعب در کمری و اقمشده و قبل از رسیدن به در غار مقدار ۳ متر برای رسیدن بدهانه غار سنگین شده و بله ای ساخته اند در موقع بالا رفتن سنگها از زیر پای یکی یکی میریزد و بسیار خطرناک است ما برای رسیدن بدرون غار طناب و شمع و چراغ و میخ و گچ برای علامت گذاری و پیدا کردن راه های طویل غار با خود بردیم چه هده که همراه ما بودند و میخواسته این غار را به بینند بالغ به ۵۰ نفر میشدند .

پس اداخل شدن در غار ابتداء به چندین اطاق که بادست بشردر سنک تراشیده شده میرسیم این اطاقها به بیرون در درگاه داشته وهم به يك ديگر راه دارند سپس ازدالان باریکی به سه اطاق دیگر وارد میشویم که بهم راه داشتند .

دالانهای سقف کوتاه و دراز در این غار بسیار است .

پس از مدتی راه دالانها منشعب شده و قسمت به قسمت بطرفی میرود و داخل اطاقهای چندی میشود که دارای بله کن و از سطح دالان غار مرتفع است سرازیری و سربالائی در این غار زیاد و از سقف سنگی غار آب باران نفوذ و رسوب کرده و تشکیل گل فشنکهای تشنگی داده است در حوض آب یکی آبی گوارا و دیگری آبی مخلوط با املاح معدنی که بسیار تلخ بود در انتهای غار جلب نظر کرد .

دو تابوت چوبی و يك تابوت سنگی و استخوان مرده گان بسیاری در این غار بود در اولین انشعاب توسط ۵ بله کان سنگی که بالا رفتیم دو اطاق از سنگ تراشیده شده که اشخاص مختلف بدرو دیوار اطاق یادگارهای فراوان نوشته بودند جمعا ۲۰ اطاق سنگی در این غار مشاهده شد که بطور متفرق در گوشه و کنار غار از سنگ تراشیده مردمان در قدیم مسکن نموده بودند چه این اطاقهای سنگی از دود بکلی سیاه شده و رنگ طبیعی سنک از بین رفته بود از طرف دیگر این اطاق درو پنجره سنگی و یا آهن داشته که از پشت هم به توسط سوراخها و اسباب و آلانی چند بسته میشد و کنار در پنجره گچ و سنک و قیر و آهک اندود شده بود بهر صورت با ۵ نفر همراه مدت ۵ ساعت مشغول تماشای درونی این غار عجیب و غریب بودیم هنگام گردش با گچ و فنج و طناب نشانه راه و امین میگردیم که در بازگشت دو چار زحمت نباشیم .

آنچه مسلم است اطاقهای این غار نیمه طبیعی و نیمه با دست بشر اولیه برای پناه گاه خود از شر جانوران تهیه و آماده شده است و چندین شمع و چراغ با خود داشتیم ولی جرئت اینکه با انتهای غار برویم نکردیم اطاقها نیمه روشن ولی عموماً دالانهای تاریک و مخوف بود کف دالانها را شن و لجن به مرور زمان از کوه ریخته خود بخود بالا آمده و شخص هنگام عبور باید خم شود تا بتواند عبور کند .

کرپورتر - kerporter - در مسافرت نامه خود بلوچه ای از حروف یونانی اشاره میکنند که بر روی دیوار سنگی یکی از این اطاقها محکوک است بازحمت بسیار و بس از جستجوی زیادی سه خط

راه شوسه ملایر و کنگاور که از تویرکان منشعب میشود تقریباً از وسط دهستان میگذرد - زبان مادری ساکنین فارسی مذهب مسلمان شیعه اثنی عشری است .

کرسوان - karsavân - ده از دهستان قلمه کروی بخش سنقر کلیائی شهرستان کرمانشاهان .

۲۲ ک شمال خاوری سنقر - ۶۶ خاوری چوکان .

کوهستانی - سردسیر - سکنه ۱۵۵ - شیعه - کردی - فارسی .

آب از چشمه و قنات - محصول غلات حبوبات تریاک توتون .

شغل زراعت - صنایع دستی قالیچه پلاس جاجیم بافی .

کرفتو - karafiu - دهیست از دهستان اوباتو بخش دیواندره شهرستان سنندج .

۵۲ کیلومتری شمال باختر دیواندره - ۱۸ کیلومتری شمال شوسه سنندج به سقز .

کوهستانی - سردسیر - سکنه ۴۰۰ - مذهب مسلمان سنی - زبان مادری کردی .

آب از رودخانه و چشمه - محصول غلات حبوبات لبنیات توتون - شغل ساکنین زراعت و گلخانه داری - راه مارو - تابستان میتوان اتومبیل برد - غار تاریخی کرفتو در ۹ کیلومتری شمال این آبادی و ۳ کیلومتری آبادی مسعود آباد واقع شده چون از نظر تاریخی دارای اهمیت است لذا برای استفاده خوانندگان شرح مفصل غار مذکور را از کتاب راههای باستانی و ریختنهای قدیمی غرب تالیف آقای دکتر کریمی استخراج و درج مینمایم .

هر کس بگردستان آمده و بطرف سقز رفته این غار را دیده و حکایتهای عجیب و غریب از این غار نقل کرده است عموماً مردمان گردستان داخل اشکنت و قلعه را ندیده اند .

سراورل استقین در نظر داشت که این غار و قلعه را به بیند و از هر کس سراغی می گرفت حرفی و حکایتی نقل میکرد .

صاحب کتاب حدیقه ناصری در تاریخ گردستان افسانه های بسیاری در این باب نوشته است آری ادبیات و تاریخ يك ملت بستگی غیر مستقیم با افسانه های آن ملت دارد بدین مناسبت ماهم بسیار شائق بودیم که این قلعه را ببینیم در ابتداء قبل از رسیدن بگردستان دیدن این قلعه احتمالی بود ولی پس از ورود به گردستان و شنیدن افسانه های بسیار در اطراف این غار مجبور شدیم که ندیده نگذریم .

این غار در خاک هوبتو (اوباتو) گردستان بین دیواندره و سقز واقع شده و کمی از جاده شوسه دور است .

کرپورتر (kerporter) در یکصد بیست سال قبل بدین مکان آمده و این غار را دیده است سیاح انگلیسی شرح نسبتاً مفصلي از این غار در سفرنامه خود نقل کرده است .

ریچ (rich) نیز این غار و قلعه را دیده و توصیف نموده است .

راولنسن (râvlinson) مسافر دیگری است که این قلعه و غار را دیده است .

کرفله - karfele - ده از بخش هرسین شهرستان کرمانشاهان .

۳۰ ک جنوب باختر هرسین - ۱ ک خاور رودخانه گاماسیاب .

دشت - سرد معتدل - سکنه ۶۲ - شیعه - کردی .

آب از چشمه - محصول غلات حبوبات تریاک - شغل زراعت - راه مارو .
رودخانه گاماسیاب و قرسو ۲۲ کیلومتری جنوب این آبادی در اراضی
جامه شوران بهم ملحق میشوند .

کرك - kark - ده از دهستان پائین شهرستان نهاوند .

۷ ک جنوب باختری نهاوند - ۵ ک خاور گیان .

دامنه - سردسیر - سکنه ۱۰۰۰ - شیعه - لری - فارسی .

آب از قنات - محصول غلات تریاک توتون حبوبات لبنیات - شغل
زراعت و گلخانه داری - راه مارو .

در دوجبل بفاصله ۲ کیلومتر واقع به کرك بالا و پائین مشهور سکنه
بالا ۶۵۰ نفر است .

کرك - ده از دهستان بالا شهرستان نهاوند .

۱۸ ک جنوب شهر نهاوند - ۴ ک جنوب راه شوشه
نهاوند ملایر و بروجرد .

دامنه - سردسیر - سکنه ۱۲۵ - شیعه - لری و فارسی .

آب از چشمه - محصول غلات تریاک توتون حبوبات
لبنیات - شغل زراعت و گلخانه داری - صنایع دستی زنان
چاقیم بافی - راه مارو .

کركان - karkân - ده از دهستان حومه شهرستان
ملایر .

۱۵ ک شمال باختری شهر ملایر - کنار جنوبی راه شوشه
ملایر به همدان .

جلگه - معتدل مالاریائی - سکنه ۴۹۹ - شیعه - فارسی .

آب از رودخانه - محصول غلات انگور - شغل زراعت - صنایع دستی
زنان قالی بافی - راه انومبیل رو .

کركره - kerkere - ده کوچکی از بخش گوران شهرستان
شاه آباد .

۲۲ ک شمال گهواره - ۳ ک گلینه - سکنه ۳۵ نفر .

از تیره تفنگچی هستند .

کركسار - karkasâr - ده از دهستان دینور بخش صحنه
شهرستان کرمانشاهان .

۳۳ ک شمال باختری صحنه - کنار شوشه کرمانشاه به سنقر .

دامنه - سردسیر - سکنه ۱۵۵ - شیعه - کردی فارسی .

آب از قنات و چشمه و رودخانه چارآباد - غلات چغندر قند حبوبات
تریاک توتون میوجات .

شغل زراعت - قلعه قدیمی پاسگاه ژاندارمری - شعبه تلفن دارد .

کرك آباد - karg-âbâd - ده از دهستان بیلاق بخش حومه
شهرستان سنندج .

یونانی بر روی اطاق سوم از طرف راست دیده شد که بر روزمان در
شرف از بین رفتن بود ولی ما از آن حروف استامپاژ نموده و کپی
برداری کردیم .

گویا خانه ها و اطاقهایی که از سنگ در این غار تراشیده اند و امروز
به نظر ما میسید در دوهزار سال قبل معبد معروف هراکلیس (heraclis)
بوده اهمیت و اعتباری داشته روی دیوار یک اطاق هم اسم هراکلیس
با حروف یونانی محکوک و منقور است در زیر این چند کلمه اسب سواری
شکار آه و میکند این شکل هم یادگار فتوحات گودرز اشکانی بر مهر
داتس پادشاه ارمنستان است تاسیت مورخ رومی از این معبد اسم برده
و اظهار میدارد که در جنگ معروف گودرز و مهر داتس پادشاه ایران باین
معبد پناهنده شده و درخواست وحی نموده این سوار بیادگار فتوحات
آن جنگ است .



کتابه های یونانی سر درمداخل اطاق (الف) غار کرفله

قسمتی از ته این غار لجن زار و قبرستان است و استخوان بسیاری از مردگان
در انتهای غار ریخته شده شاید در این غار مردمانی چند سکنی داشته
و مرده و رفته اند .

آببار گندم - مکان شتر والاغ و بز و گوسفند و قبرستانی در این غار
دیده شده مفهوم نکرید از چه زمان است .

راه قدیمی که عراق و سوریه را با ایران مربوط میساخته از ۲ کیلو
متری این غار میگذرد از یکطرف به خانه سرحد ایران و عراق و از
طرف دیگر با فشار روزنجان میرود این راه قافله رو بوده که اکنون هم
قوافل در فصل تابستان از این راه عبور و مرور میکنند .

در پای این قلعه سنگی آثاری از دهات خرابه و کهنه و نشانه درخت
بسیاری خصوصاً درخت انگور دیده میشود و مردمان کردستان و دهات آن
اطراف افسانه های بسیاری جهت این غار ساخته که عموم سیاهان معروف
هم که بدیدن این غار آمده شنیده و نقل کرده اند و موجب تضییع وقت
است مختصراً باید گفت که این قلعه و غار افسانه نیست و بت خانه است

۲۴ ك خاور سنندج - ۱ ك جنوب شوسه سنندج همدان .

امنه - سردسیر - سکنه ۷۰۰ - سنی - کردی .

آب از چشمه - محصول غلات مختصر میوجات لبنیات - شغل زراعت

گله داری - صنایع دستی زنان قالیچه جاجیم گلیم بافی

راه اتومبیل رو.

کَر گَمان - kargân - ده از دهستان ماهیدشت بالا بخش مرکز

شهرستان کرمانشاهن .

۳۶ ك جنوب خاوری کرمانشاه - ۱/۵ ك فیروز آباد.

دشت - سردسیر - سکنه ۱۵۰ - شیعه - کردی .

آب از چشمه ورودخانه مرك - محصول غلات - حیوانات صیفی چغندر

قند لبنیات - شغل زراعت و گله داری - راه مالرو - تابستان از طریق

نیف آباد اتومبیل میتوان برد.

کَر گَینه - kargine - ده از دهستان کلانروزان بخش رزاق

شهرستان سنندج.

۳۲ ك شمال خاور رزاق - ۷ ك جنوب شوسه مریوان به سنندج .

کوهستانی - سردسیر - سکنه ۷۰ - سنی - کردی .

آب از رودخانه و چشمه - محصول غلات حیوانات لبنیات توتون - شغل

زراعت گله داری و ذغال فروشی - راه مالرو.

کَر ما جَان - kermâjân - ده از دهستان کنکاور بخش کنکاور

شهرستان کرمانشاهان .

۶ ك جنوب باختری کنکاور - ۲ ك جنوب شوسه کرمانشاه.

دشت - سرد معتدل - سکنه ۹۵ - شیعه - فارسی کردی.

آب از چشمه ورودخانه کبوتر لانه - محصول عمده غلات دیمی آبی چغندر

قند تریاک برنج قلمستان - شغل زراعت - دبستان و راه فرعی شوسه

قهوه خانه ای کنار شوسه دارد .

کَر ما نِشاهاَن - karmânçâhân - یکی از شهرستانهای

بزرگ استان پنجم کشور خلاصه مشخصات آن بشرح زیر است .

حدود - از طرف شمال شهرستان سنندج - از طرف شمال خاور بخش

اسدآباد شهرستان همدان - از طرف جنوب شهرستان شاه آباد - از

خاور شهرستانهای نهاوند و تویسرکان - از جنوب خاور شهرستان

خرم آباد - از باختر شهرستان قصر شیرین و بخشهای روانسر جوانرود

از شهرستان سنندج .

آب و هوا - هوای بخشها و دهستانهای تابعه شهرستان هریک در جای

خود شرح داده شده ولی بطور کلی هوای شهرستان طبق دفتر ثبت آمار

هواشناسی اداره کشاورزی کرمانشاه بشرح زیر است .

۱ - میزان نزولات (باران و آب برف) حد متوسط در سال ۵۰ سانتیمتر

۲ - فصل نزولات از آذرماه تا اوایل اردیبهشت ماه است .

۳ - حداکثر حرارت تابستان ۳۵ الی ۴۰ درجه بالای صفر .

۴ - حداکثر برودت زمستان ۱۰ الی ۲۰ درجه زیر صفر.

محصولات - محصول عمده شهرستان غلات حیوانات لبنیات صیفی و

میوجات است . بطور کلی ۱۶ غلات شهرستان دیمی بدست می آید و یکی

از حاصلخیزترین نقاط کشور محسوب میگردد .

انواع محصولات در بخشها و دهستانها شرح داده شده است .

سازمان شهرستان - شهرستان کرمانشاه از بخشهای زیر تشکیل شده

است .

۱ - بخش مرکزی شامل دهستانهای حومه - درو فرامان - پایروند

خالصه - الهیارخانی - میاندر بند - بیلوار - ماهیدشت علیا و سفلی .

۲ - بخش سنقر و کلیائی - شامل دهستانهای کلیائی و فعله گری .

۳ - بخش کنکاور شامل دهستان کنکاور .

۴ - بخش صحنه شامل دهستانهای حومه - دینور - چمچمال - خدا بنده نو

۵ - بخش هر سین - شامل دهستان هر سین .

۶ - بخش سنجابی ، ، سنجابی .

۷ - بخش گوران ، ، گوران قلغانی .

۸ - بخش ثلاث ، ، باباجانی - قبادی - ولد بیگی .

اوضاع طبیعی - سیاسی و اقتصادی بخش و دهستانهای بالا بطور اختصار

در جای خود شرح داده شده است .

جمعیت شهرستان - صورت زیر تعداد آبادی (شهر - قصبه - ده) وسکنه

شهرستان کرمانشاه را نشان میدهد .

شهر کرمانشاه

۱۲۰۰۰۰ نفر

بخش مرکزی ۶۲۲ آبادی

• ۱۲۱۰۰۰

• سنقر و کلیائی ۱۷۷

• ۴۱۶۰۰

• کنکاور ۶۵

• ۲۲۰۰۰

• صحنه ۲۱۱

• ۴۷۵۰۰

• هر سین ۵۶

• ۱۸۵۰۰

• سنجابی ۱۴۷

• ۱۹۰۰۰

• گوران ۱۱۳

• ۱۸۰۰۰

• ثلاث ۱۰۸

• ۲۰۴۰۰

بنابر آمار فوق شهرستان کرمانشاهان از ۱۵۰۵ آبادی تشکیل شده

جمعیت آن ۴۲۸۰۰۰ نفر است .

در مورد زبان - مذهب و سایر اطلاعات بشرح بخشها و دهستانها مراجعه

شود .

کَر ما نِشاَه - karmânçâh - شهر کرمانشاه یکی از شهرهای

مهم باختر کشور و مرکز استان پنجم است .

خلاصه مشخصات جغرافیائی آن بشرح زیر است .

تاریخ و بانی شهر - در زمان سلاطین ساسانی بنا شده بانی آن بهرام چهارم

ملقب بکرمانشاه بوده و بنام بانی آن نامیده شده است .

مختصات جغرافیائی - طول ۴۷ درجه ۵ دقیقه - عرض ۳۴ درجه ۱۹

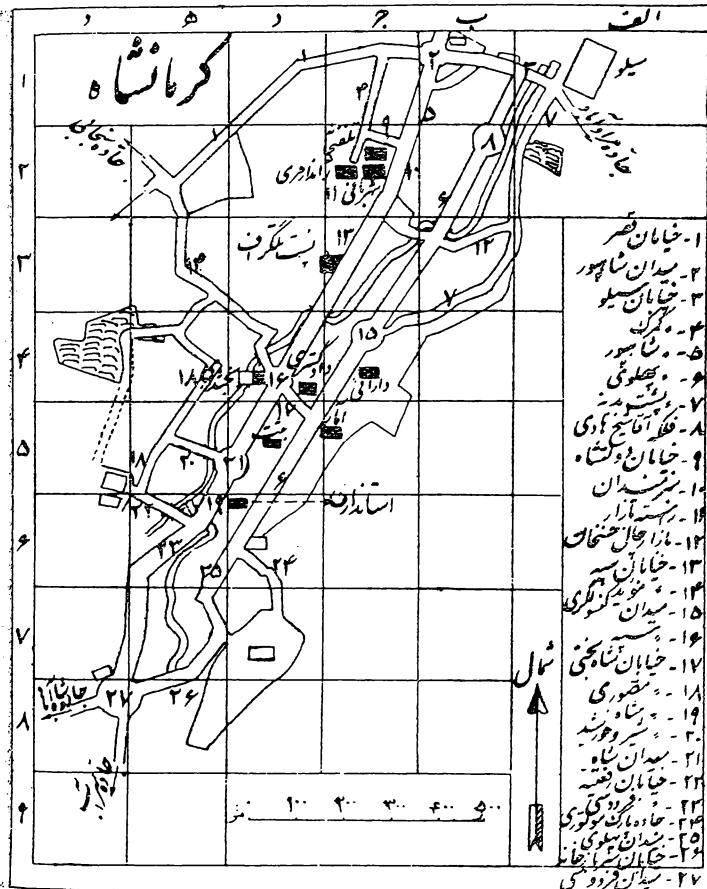
دقیقه ارتفاع از سطح اقیانوس ۱۴۱۰ متر است .

اختلاف ساعت کرمانشاه با طهران ۱۸ دقیقه و ۳۶ ثانیه میباشد

طهران ساعت ۱ - کرمانشاه ساعت ۱۹ و ۱۹ دقیقه و ۴ ثانیه

وضع بنا های شهر - قدیمترین ناحیه شهر اطراف بازار سرپوشیده و محله های سرنپه - چنانی - علاف خانه و برزه دماغ میباشد - این ناحیه مانند سایر شهرهای قدیمی کشور کوچه های تنگ، ریویج خم خانه های کوچک نزدیک بهم دارد بعداً برور زمان در نتیجه بیدایش امنیت خانه ها با کوچه های وسیعتری اطراف محل اولیه بنا گردیده و از سال ۱۳۰۰ شمسی به بعد بناهای زیبایی با رعایت اصول بهداشت در قسمت علیای شهر میان باغات و مزارع ساخته شده است .

ساخته آنها نیکه در حال حاضر در جنوب خاور و جنوب باختری شهر ساخته میشود با رعایت اصول صحیح صورت میگیرد .



در سال ۱۳۱۴ اولین خیابان سرتاسری شهر که تقریباً ۴۵ کیلو متر طول آن است و جهت آن شمال خاور و جنوب باختری (رو بقیله) میباشد باخراب کردن خانه و دکان زیاد صورت گرفته بناهای طرفین این خیابان اغلب دو طبقه و ادارات دولتی متنازه و دکان مهم شهردر طول آن واقع است .

این خیابان چهار فلک در طول خود دارد بترتیب از بالا به پایین بنام فردوسی - شاه - سپه و شاهپور نامیده میشوند. از میدان فردوسی تا میدان شاه خیابان فردوسی از میدان شاه تا سپه خیابان شاه و از میدان

ساعت با طهران ۵۵۸ کیلومتر باشهرهای مجاور بشرح زیر است .
 کرمانشاه بهمدان ۱۹۰ کیلومتر راه شوسه اسفالت .
 « نهارند ۱۴۰ » تا کیلومتر ۹ اسفالت بقیه عاکی
 « تویرسکان ۱۴۵ » اسفالت بقیه عاکی
 « سنندج ۱۶۴ » شوسه اسفالت
 « شاه آباد ۶۴ » شوسه اسفالت
 « قصر شیرین ۱۷۷ »
 « ایلام ۱۹۸ » تا شاه آباد اسفالت بقیه عاکی

موقعیت طبیعی - شهر کرمانشاه در ۶ کیلو متری جنوب رودخانه قره سو دامنه کوه سفید در طول و طرفین دره سراب قنبر واقع شده طول آن در حدود ۴۱/۲ و عرض از یک الی دو کیلومتر اختلاف ارتفاع قسمت بالای شهر (میدان فردوسی) تا پایین شهر (بب بنزین) در حدود ۹۰۰ متر است .

هوا - هوای شهر سرد سیر سالم و بری است انداز مستان کاملا سرد و تابستان آن شدت گرم ولی شبهای تابستان آن دواز و زش دائمی نسیم شمالی خنک و فرجخش است .

آب - آب مصرفی و آشامیدنی شهر کرمانشاه از منابع زیر تامین میشود
 ۱- سراب قنبر معروف بدریاچه آب آن در بهار ۱۲ پائین حداقل ۶ سنگ
 ۲- قنات دولت خانه ۲ سنگ .

- ۳- قنات جبه خانه ۳
- ۴- « دودانگ ۴ »
- ۵- « شهرداری ۲ »
- ۶- « باوری ۲ »

آنچه که درباره آب شهر قابل ذکر می باشد این است که آب سراب و قنات پس از گذشتن از باغات و رسیدن بخانهها بوسیله مجراهای کوچک متعدد از اکثر خانه های شهر میگذرد معمولاً مجرای ورود آب خانه از حوض و محل خروج آن از باشوره حوض صورت گرفته بهمین ترتیب از صدها خانه گذشته لذا آب آلوده ای در دسترس خانه های پایین قرار میگیرد و در صورت بروز امراض مسریه بزرگترین تولید سرایت امراض می باشد .

چشمه های کوچک و متعددی در نواحی شهر وجود دارد که آب آنها بمعرف آشامیدن میرسد و آلودگی آنها نیز دست کمی از آبهای قنات ندارد فاضل آب خانه ها برودخانه آبشوران که در حقیقت بستر خشک رود خانه سراب قنبر و دره سراب سمی است باشد منتهی میشود. چون خاک روبره خانه و کوچه ها با آن ریخته میشود لذا هوای خانه های مجاور آن رود که تقریباً از وسط و در طول شهر جاریست بسیار بد مخصوصاً تابستان غیر قابل تحمل میباشد. یکی از برنامه های شهرداری این است که اولاً روی این رودخانه خشک را بپوشاند تا نیا لوله کشی شهر را که بواسطه شیب زیاد سرچشمه سراب چندان هزینه نخواهد داشت شروع نماید .

سپه تاسیزه میدان خیابان سپه از سبزه میدان تافلکه شاهپور خیابان شاهپور نام گذاری شده است .

خیابان پهلوی با فاصله ۲۰۰ الی ۳۰۰ متر در خاور تقریباً موازی خیابان مرکزی احداث شده دارای سه فلکه بنام پهلوی - فونسلگری - آقا شیخ هادی است طول آن از میدان پهلوی تا انتها در حدود ۳۵۰۰ متر است خیابان بین میدان سپه و خیابان پهلوی شاه بختی نام دارد .

خیابان رفته رفته از میدان شاه و خیابان شیرخورشید از خیابان فردوسی بطرف باختر احداث شده و از خیابانهای مشجرو پاکیزه شهر محسوب میشوند .

سربازخانه تپ مستقل کرمانشاه در جنوب خاوری شهر و بنای مظهر سیلو در شمال خاوری شهر ساخته شده است .

تصفیه خانه نفت ملی ایران شعبه کرمانشاه در چهار کیلو متری شمال خاوری شهر آرنار رودخانه قره سو واقع شده و نفت خام آن از چاههای نفت شاه بوسیله لوله ۳ اینچی که در چهار محل بوسیله تلمبه فشار تقویت میشود تأمین میگردد و محصولات آن بنزین - نفت - گاز و مایل - امش - قیر پارافین - وازین و غیره میباشد .

جمعیت - طبق صورت اداره کل آمار سکنه کرمانشاه بشرح زیر است .
 مذکور ۵۰۱۵۰ - اناث ۵۴۱۵۰ - جمع ۱۱۰۵۶۵ نفر
 با کارمندان زارات و اشخاصی که از شهرها و قصبات اطراف در این شهر ساکن و جزء آمار فوق منظور نشده اند در حدود ۱۲۰ هزار سکنه دارد .

زبان مادری ساکنین کردی فارسی و مذهب شیعه اثنی عشری است و در حدود ۳ هزار نفر کلیمی و دو هزار نفر آسوری و ارمنی نیز در این شهر ساکن هستند .

در شهر کرمانشاه ۳ بیمارستان بنام مسیحی - پهلوی - شیرخورشید .
 ۸ دبیرستان - ۱۸ دبستان پسران - ۶ دبستان دختران - ۸ دبستان مختلط - ۲ باشگاه ورزشی فرهنگی - ۴ باشگاه ورزشهای باستانی - ۴ شعبه بانک (بانک ملی - کشاورزی - رهنی - کارگشایی) یک مهمانخانه درجه یک (بیستون) یک مهمانخانه درجه ۲ (جهان) ۱۹ مسافرخانه - ۴ گاراژ اتوبسرانی - ۱۰ گاراژ باربری - ۳ سینما - در حدود پنجاه باب مغازه و دکاکین وجود دارد .

۹ روزنامه بنام کرمانشاه - سعادت ایران - زبان غرب - مهر داد - طوفان غرب - شهاب ناآب (روزانه) بخت جوان - آینه روز - خسروی (هفتگی) منشر میگردد .

روشنائی شهر بوسیله مولد برق که بشرکت سهام دایر شده تأمین میشود - خیابانهای شهر آسفالت شده است .

۱۶ مسجد در کرمانشاه وجود دارد مساجد زیر از ابنیه قدیم و قابل ملاحظه است

مسجد عمادالدوله - مسجد جامع - مسجد حاجی شهباز خان - مسجد حاجی محمد تقی - مسجد وکیل الدوله معروف به مسجد ترکها - مسجد شاهزاده .

تکیه معارن الملک و تکیه بیگلربیگی نیز از ابنیه قدیم است .
 در حدود ۳۰ دستگاه تاکسی و ۵۰ دستگاه اتوبوس در ۶ خط شهری کار میکنند .

کرمانبست - karam-bast - ده از دهستان دینور بخش صحنه شهرستان کرمانشاهان .

۸۰ ک شمال باختر صحنه - ۶ ک شمال کندوله .

کوهستانی - سردسیر - سکنه ۱۰۲۰ - شیعه - کردی فارسی .

آب از زه آب رودخانه محلی - محصول غلات حبوبات میوه جات قلمستان توتون تریاک - شغل زراعت کله داری - راه مالرو .

این ده وقف امامزاده ایست که در همین آبادی است .

کرناچی - karnāçi - ده از دهستان حومه بخش مرکزی شهرستان کرمانشاه .

۸ ک شمال کرمانشاه - ۲ ک جنوب شوسه کردستان کنار قره سو .

دشت - سردسیر - سکنه ۱۲۰ - شیعه - کردی فارسی .

آب از سراب طاق بستان و چشمه کوچک - محصول غلات حبوبات چغندر قند و سایر صیفی کاری لبنیات مختصر میوه جات - شغل زراعت کله

داری - از شوسه مقابل آبادی اتومبیل میتوان برد

کرند - kerend - بخش کرند از شهرستان شاه آباد .

این بخش در شمال باختری شاه آباد واقع مشخصات آن بشرح زیر است :

حدود از طرف شمال به بخش گوران (حد طبیعی خط الراس ارتفاعات بریدخانی نساژ و دالاهواست)

از طرف جنوب بخش گیلان (حد طبیعی خط الراس کوه نوا و کوه بیمار است)

از طرف خاور بخش مرکزی شاه آباد - از طرف باختر بدنهستان باطاق از بخش پل زهاب قصر شیرین .

آب و هوا - بخش کرند مرتفعترین نقاط شهرستان شاه آباد و پست ترین نقطه آن بیش از ۱۵۰۰ متر از سطح دریا مرتفعتر و بهمین جهت

زمستان هوای آن سرد کامل و تابستان معتدل است .

آب قراء بخش کرند قسمتی از چشمه و قسمتی از زه آب رودخانه های محلی است .

ارتفاعات - کوه عظیم نوا (نوادر کردی یعنی جلو) که جهت امتداد آن شمال باختر بجنوب خاوری است در جنوب این بخش واقع گردیده .

و مرتفعترین نله آن در جنوب آبادی سر میل ۳۲۸۸ متر از سطح دریا بلندتر و همان کوهی است که همه جادر جنوب دره باطاق تا سر پل زهاب

کشیده شده است .


رشته دوم ارتفاعات شمال قصبه کرند است که موازی با کوه نوا میباشد و بکوه نساژ مشهور بین دهستان حومه کرند و دهستان بیونج واقع

شده در شمال باختر بخش بکوه سیاهانه و سپس بقله شاهان متصل میگردد - ارتفاع قله نساژ در شمال کرند ۲۰۷۴ و قله سیاهانه

حدود ۱۲ هزار نفر است زبان مادری ساکنین بخش کر ساکنین دهستان حومه و بیونج اهل حق و دهستان ریجاب راه شوسه بخش همان شوسه قصر شیرین شاه آباد و تاب دهستان حومه ممکن است اتومبیل برد .

ولی راه بددهستان های بیونج و ریجاب مالرو میباشد. مرکز بخش قصبه کرداست .

کرند - قصبه مرکز بخش کرند از شهرستان شاه آباد . در ۳۵ کیلومتری شمال باختر شاه آباد و ۸۰ کیلومتری کنار شوسه واقع مختصات جغرافیائی آن بشرح زیر است طول ۴۶ درجه ۱۵ دقیقه عرض ۳۴ درجه ۱۶ دقیقه ارتفاع هوای قصبه سردسیر سالم و تابستان آن معتدل است - سر در ۱/۵ کیلومتری علیای دره واقع طول هر آن مشجر و پسر از تنگ و کوچه های آبادی باغات مهم قصبه رامشروب مینمایا قصبه در ابتدای تنگ و طرفین بازار و دامنه ارتفاعات مجاور



سخره های برتکاهی بالای آبادی منظره خاصی بدان بخش قسمت خاور بازار بجمله ژرده و قسمت باختری بجمله شوا من راه شوسه تقریباً ۴۰۰ متر با بازار قصبه فاصله دارد و کنا قهوه خانه و رستوران و کاراژ احداث شده است. دره علیای اشجار چنار گردو و غیره است و آب چشمه از پای آنها بطرف آ دارد تابستان آن بسیار خوش هوا بدن جهت ایاب شاه آباد و کرمانشاه و قصر شیرین برای استراحت و هوا محل می آیند .

در قصبه کرند ۱۵۰ باب دکان مختلف وجود دارد صنعت قابل ملاحظه در تعمیر اسلحه شکاری و خودکار همچنین تهیه ق

۲۲۸۵ و قله شاهان که در بخش گوران شرح آن داده شده ۲۵۶۲ متر است .

دشته سوم کوهستان تقریباً بفاصله ۱۰ کیلومتر و موازی با رشته دوم در قسمتهای شمالی این بخش بین دهستان بیونج و بخش گوران واقع بلند ترین قله آن مشهور به قله آفتابی برز بارتفاع ۲۴۵۵ و گله زرد ۲۲۰۷ و صیادان ۲۱۷۶ متر است.

رودخانه - سرچشمه ۳ رودخانه بشرح زیر در این بخش واقع شده است ۱ - رودخانه زمکان که شرح آن در بخش گوران گذشت از دهستان بیونج این بخش سرچشمه میگیرد منتهای در خود دهستان زه آب مصرف شده و در تنگ مشهور سر تنگ بین گهواره و دهستان بیونج مجدداً زه آب آن تراوش و بطرف بخش گوران جاری میگردد.

۲ - رودخانه راوند - این رودخانه در شاه آباد و دهستان منصوره بر اووند مشهور ولی در این بخش رودخانه کردند نامیده میشود - سرچشمه حدود آبادی سرمیل است چند قریه کوچک زردآباد - سرچقا - کینک سفید از زه آب آن استفاده می نمایند از ۲ کیلومتری جنوب خسرو آباد گذشته و از آن به بعد جزء بخش مرکزی است .

۳ - رودخانه الوند یکی از سرچشمه های آن از دهستان ریجاب و باران است که در بخش زهاب شرح آن داده شده است.

سازمان اداری - بخش کرند از نظر اداره کل آمار از دو دهستان کرند و بیونج تشکیل شده و بحوزه ۲ باوندیور نامیده میشود ولی از نظر بخش اداری از سه دهستان حومه - بیونج و ریجاب تشکیل میگردد - قراء دهستان حومه در طول و طرفین شوسه شاه آباد قصر شیرین - دهستان بیونج در شمال دهستان حومه - دهستان ریجاب در شمال باختر دهستان حومه و باختر دهستان ریجاب واقع گردیده است .

جمع قراء بخش کرند ۳۹ آبادی بزرگ و کوچک و جمعیت آن در



منظره قصبه کرند

چاقو ووسا من آشپزخانه تخصص دارند و محصولات آنها صادر میشود جمعیت قصبه در حدود ۵ هزار نفر و اکثر اهل حق و در حدود ۴۰ خانوار گلیمی نیز در این قصبه ساکن هستند ادارات دولتی بخش مانند بخش داری - شهرداری - آمار - پست و تلفن - کشاورزی - بهداری دایر است - بوسیله تلفن با قصر شیرین و شاه آباد مر بو طه - پاسگاه ژاندارمری - ۲ دبستان و یک مسجد دارد.

بنای دو زیارتگاه بنام مقبره بنیامین و پیر موسی از آثار قدیم و مورد توجه اهل حق بخش کردند - گوران و غیره است - بنا با ظاهر معمورین بنیامین و موسی از غلامان خاص حضرت علی علیه السلام اند که در ابتدای حمله اعراب در این محل بدست ایرانیهای زردشتی کشته شده اند احترام ساکنین قصبه باین قبور باندازه ایست که بنام آنها سوگند یاد می نمایند از آثار ابنیه باستانی جز خرابه قصبه که مشهور به کربند کهنه و برخی آثار بنا در قله کوه مجاور چیز دیگری ملاحظه نمیشود کردند دارای انواع میو جات سردسیری است که علاوه بر احتیاج سکنه صادر میشود مخصوصا انگور کردند بخوبی مشهور است.

گروز - koruz - ده از دهستان اوباتو بخش دیواندره شهرستان سنندج .

۱۶ ک شمال باختر دیواندره - ۱۴ ک شمال کرفتو.

کوهستانی - سردسیر - سکنه ۶۵ - سنی - کردی.

آب از رودخانه و چشمه - محصول غلات - حبوبات - لبنیات - شغل زراعت و گلهداری - راه مالرو.

گروندان - karvandân - ده از دهستان ییلاق بخش حومه شهرستان سنندج.

۴ ک خاور سنندج - ۳ ک شمال شوسه سنندج همدان.

چلگه - سردسیر - سکنه ۵۰ - سنی - کردی.

آب از چشمه - محصول غلات - شغل زراعت و گلهداری - صنایع دستی زنان قالیچه جاجیم گلیم بافی - راه مالرو.

گروه آل - korre-âl - ده کوچکی است از بلوک عباسوند بخش سنجابی شهرستان کرمانشاهان.

۱ ک جنوب باختری کوزران - بین سبز علی خان و کورپه - سکنه ۳۰ نفر

گروه پو - karrepu - ده از بخش صالح آباد شهرستان ایلام.

۲ ک شمال خاوری صالح آباد - ۱ ک خاور شوسه ایلام - مهران

کوهستانی - سردسیر - سکنه ۱۳۷ - شیعه - کردی.

آب از چشمه سار - محصول غلات ذرت - لبنیات - شغل زراعت گلهداری راه مالرو - ساکنین از طایفه عالی بیگی - زوستان برای تعلیف احشام خود در صالح آباد چادر نشین هستند .

گروه پون - karre-puvân - ده از دهستان بیلوار بخش کامیاران شهرستان سنندج.

۱۵ ک خور کامیاران - ۳ ک خاور گرم آب .

کوهستانی - سردسیر - سکنه ۳۷۵ - سنی - کردی .

آب از چشمه - محصول غلات ذرت - شغل زراعت گلهداری - راه مالرو .

گروه تپه - kare-tappe - ده از دهستان ولد بیگی بخش ثلاث شهرستان کرمانشاهان.

۲۵ ک خاور نهر آب - ۳ ک راه فرعی نهر آب به سنجابی .

کوهستانی - سردسیر - سکنه ۱۵۰ - سنی - کردی.

آب از چشمه - محصول غلات لبنیات صیفی برنج توتون - شغل زراعت راه مالرو - تابستان از طریق کوه قلعه سفید اتومبیل میتوان برد - ساکنین از طایفه ولد بیگی هستند.

گروه جوب - kore-jub - ده از دهستان ماهیدشت بالا بخش مرکزی شهرستان کرمانشاهان .

۴۱ ک جنوب خاوری کرمانشاه - ۱ ک سراب فیروز آباد.

دشت - سردسیر - سکنه ۸۰ - شیعه - کردی .

آب از رودخانه سراب فیروز آباد - محصول غلات حبوبات لبنیات - شغل زراعت و گلهداری - راه مالرو - تابستان اتومبیل میتوان برد.

گروه سی - karasi - ده از دهستان حسن آباد بخش حومه شهرستان سنندج .

۱۸ ک جنوب باختر سنندج - ۳ ک جنوب کلانی مشکان.

کوهستانی - سردسیر - سکنه ۴۰۰ - سنی - کردی.

آب از چشمه - محصول غلات لبنیات - شغل زراعت گله داری راه مالرو .

گروه قلعه سفید - kare-e-qal'e-sefid - ده از دهستان ولد بیگی بخش ثلاث شهرستان کرمانشاهان.

۲۴ ک خاور نهر آب - راه فرعی سنجابی به نهر آب .

کوهستانی - سردسیر - سکنه ۲۰۰ - سنی - کردی.

آب از چشمه های متعدد - محصول غلات لبنیات برنج توتون حبوبات شغل زراعت و گله داری - راه مالرو - تابستان اتومبیل میتوان برد ساکنین از طایفه ولد بیگی هستند

تابستان در حدود سی خانوار از گله داران با ویسی برای تعلیف احشام باین ده می آیند.

گروه کهرک - kore-kahrak - ده از دهستان کیلان بخش کیلان شهرستان شاه آباد .

۱ ک شمال باختر کیلان - ۳ ک شمال خاور کیلان بقصر شیرین.

دشت - گرمسیر مالاریائی - سکنه ۳۵ - شیعه - فارسی کردی.

آب از رودخانه کیلان - محصول غلات برنج توتون تریاک حبوبات صیفی لبنیات پنبه - شغل زراعت و گلهداری - از طایفه کله هر هستند.

گروه گل - kare-gel - ده از دهستان بیلوار بخش کامیاران شهرستان سنندج .

۱ ک شمال باختر کامیاران - ۲ ک شمال خاور کوبکار.

دامنه - سردسیر - سکنه ۸۸ - سنی - کردی.

آب از رودخانه و چشمه - محصول غلات توتون لبنیات - شغل زراعت
گلهداری - راه مارو.

کره ویان-kare-viyân - ده از دهستان میرده بخش مرکزی
شهرستان سقز.

۴۲ ک جنوب باختری سقز - ۱۲ ک جنوب شوسه سقز بیانه .
کوهستانی - سردسیر - سکنه ۱۰۰ - سنی - کردی .

آب از چشمه - محصول غلات توتون لبنیات - شغل زراعت و گلهداری -
راه مارو.

کریان-karayân - ده از دهستان جلالوند بخش مرکزی شهرستان
کرمانشاهان .

۷۸ ک جنوب کرمانشاه - ۱۰ ک چنارمرکز دهستان.

کوهستانی - سردسیر - سکنه ۶۰۰ - شیعه - لکی کردی فارسی .

آب از زه آب دره محلی و چشمه - محصول غلات لبنیات تریاک - شغل
زراعت گلهداری - راه مارو.

در دو محل با فاصله ۳ کیلو متر واقع بعلیا و سفلی مشهور - سکنه علیا
۵۹۰ نفر است.

کریز اغه-korizâqe - ده از دهستان پایروند بخش مرکزی
شهرستان کرمانشاهان .

۳ ک شمال خاور کرمانشاه - سر راه مارو عمومی کرمانشاه بکنندوله
کوهستانی - سردسیر - سکنه ۳۰۰ - شیعه - کردی فارسی .

آب از چاه - محصول لبنیات - شغل گلهداری - راه مارو صعب العبور
کریم آباد-karim-âbâd - ده از دهستان چهار بلوک بخش
سیمینه رود شهرستان همدان .

۱۰ ک شمال باختر بهار - ۲ ک خاور شوسه همدان به بیجار .

دشت - سردسیر - سکنه ۳۲۰ - شیعه - ترکی .

آب از چشمه و چاه - محصول غلات لبنیات - شغل زراعت و گلهداری
صنایع دستی جاجیم بافی - راه مارو - تابستان میتوان اتومبیل برد .

کریم آباد - ده از دهستان بیلاق بخش حومه شهرستان سنندج .

۳ ک خاور سنندج - ۴ ک جنوب شوسه سنندج همدان .

جلگه - سردسیر - سکنه ۳۰۰ - سنی - کردی .

آب از چشمه - محصول غلات - شغل زراعت گلهداری - صنایع دستی
قالیچه جاجیم گلیم بافی - راه مارو .

کریم آباد - ده از دهستان کلنپه فیض اله بیگی بخش مرکزی
شهرستان سقز .

۳۸ ک خاور سقز - ۷ ک شمال شوسه سقز بسنندج .

کوهستانی - سردسیر - سکنه ۲۵۰ - سنی - کردی .

آب از چشمه و قنات - محصول غلات توتون لبنیات - شغل زراعت و
گلهداری - راه اتومبیل رو .

کریم آباد - ده از دهستان ترک شهرستان ملایر .

۳۹ ک شمال خاور ملایر - ۱۵ ک خاور شوسه ملایر بهمدان .

جلگه - معتدل مالاریائی - سکنه ۲۵۰ - شیعه - ترکی فارسی .

آب از رودخانه - محصول غلات انگور تریاک صیفی - شغل زراعت
صنایع دستی قالی بافی - راه مارو .

کریم آباد - ده از دهستان کرز از رود شهرستان توپسرکان .

۱۵ ک باختر توپسرکان - کنار شوسه توپسرکان بکرمانشاه .

جلگه - سردسیر - سکنه ۲۳۷ - شیعه - کردی فارسی .

آب از چاه - محصول غلات لبنیات دیم - شغل زراعت گلهداری .

کریم آباد - ده از دهستان لک بخش قروه شهرستان سنندج .

۳۲ ک شمال باختر قروه - ۴ ک باختر راه عمومی مارو قروه بیجار .

دشت - سردسیر - سکنه ۱۹۵ - سنی - کردی .

آب از چشمه - محصول غلات حبوبات لبنیات - شغل زراعت گلهداری

صنایع دستی زنان قالیچه جاجیم گلیم بافی - راه مارو .

این ده مشهور به علی وردی است .

کریم آباد - ده از دهستان کنگاور بخش کنگاور شهرستان

کرمانشاهان .

۶ ک جنوب باختری کنگاور - ۱۵ ک شمال شوسه کنگاور بکرمانشاهان

دامنه - سردسیر - سکنه ۱۶۰ - شیعه - فارسی - کردی .

آب از قنات - محصول غلات صیفی تریاک - شغل زراعت - اتومبیل

میتوان برد .

کریم آباد - ده از دهستان خدا بنده لو بخش صحنه شهرستان

کرمانشاهان .

۵ ک شمال صحنه - کنار راه مارو صحنه به سنقر .

کوهستانی - سردسیر - سکنه ۱۰۷ - شیعه - فارسی - کردی .

آب از چشمه - محصول غلات دیمی - راه مارو .

کریم آباد - ده کوچکی است از دهستان پهلوی دژ بخش یانه

شهرستان سقز .

۵ ک جنوب خاوری یانه - سکنه ۲۰ نفر .

کریم آباد - به کبود جوب مراجعه شود .

کریم آباد ایاغچی - karim-âbâd-ayâqçi - ده از

دهستان کلنپه فیض اله بیگی بخش مرکزی شهرستان سقز .

۹۸ ک شمال خاور سقز - ۵ ک جنوب ایاغچی .

کوهستانی - سردسیر - سکنه ۱۲۰ - سنی - کردی .

آب از چشمه و قنات - محصول غلات حبوبات توتون لبنیات - شغل زراعت

گلهداری - راه مارو .

کریم حاصله - karim-hâsele - ده از دهستان حومه بخش

مرکزی شهرستان کرمانشاه .

۱ ک شمال خاوری شاه آباد - کنار شوسه شاه آباد کرمانشاه .

کوهستانی - سردسیر - سکنه ۱۰۰ - شیعه - کردی - فارسی .

آب از چشمه - محصول غلات دیم لبنیات - شغل زراعت گلهداری - اکثر

سکنه زمستان به گرمسیر سر بیل ذهاب میروند .

کسر آصف - kasr-âsef - ده از دهستان ونسءاشقلو بخشی رزن شهرستان همدان .

۱۰۰ ک جنوب قصبه رزن - ۶ ک جنوب رودخانه قره چای .

کوهستانی - سردسیر مالاریائی - سکنه - ۳۶۲ - شیعه - ترکی - آب از قنات - محصول غلات لبنیات صیفی - شغل زراعت و گله داری - صنایع دستی زنان قالی بافی - راه مالرو .

طایفه زند در تابستان برای تملیف احشام باینده میآیند .

کسلان قیه - kaslân-qaye - ده از دهستان خدا بنده لو بخشی قروه شهرستان سنندج .

۳ ک جنوب باختری کل تپه - ۳ ک باختر شوسه همدان - بیجار .

کوهستانی - سردسیر - سکنه ۴۰۰ - شیعه - ترکی .

آب از چشمه - محصول غلات دیم مختصر انگور لبنیات - شغل زراعت گله داری - راه مالرو - تابستان اتومبیل میتوان برد - مزرعه کند بلاغ جزء اینده است .

کس نزان - kas-nazân - ده از دهستان سرشوبخش مرکزی شهرستان سقز .

۲۴ ک جنوب باختری سقز - ۴ ک جنوب شوسه سقز بیانه .

کوهستانی - سردسیر - سکنه ۱۰۰۰ - سنی - کردی .

آب از چشمه - محصول غلات لبنیات حبوبات انواع میوچات بسیار و قلمستان توتون - شغل زراعت باغبانی و گله داری - راه مالرو .

کس نزان - ده از دهستان اوباتو بخش دیواندره شهرستان سنندج .

۲۲ ک شمال باختر دیواندره - ۶ ک شمال شوسه دیواندره به سقز .

کوهستانی - سردسیر - سکنه ۵۰۰ - سنی - کردی .

آب از رودخانه و چشمه - محصول غلات حبوبات لبنیات توتون - شغل زراعت گله داری .

دهستان ۳ باب دکان دارد - راه مالرو - تابستان اتومبیل میتوان برد - **کشکامیر - kackamir** - ده از دهستان بیلوار بخش مرکزی شهرستان کرمانشاهان .

۹ ک شمال دیز گران - کنار راه مالرو سامله .

کوهستانی - سردسیر - سکنه ۲۰۰ - سنی - کردی فارسی .

آب از چشمه و زه آب رود محلی - غلات حبوبات لبنیات جزئی قلمستان - شغل زراعت - قالیچه جاجیم گلیم بافی - راه مالرو .

یکی از نقاط بیلاقی سردسیر دهستان بیلوار است .

کشنه - kocne - ده کوچکی است از دهستان نمشیر بخش پاته شهرستان سقز .

۳۴ ک شمال باختری بانه - ۱۰ ک شمال خاوری شوسه بانه به سردشت

کوهستانی - سردسیر - سکنه ۴۰ نفر .

کشین - kecin - بنام اصلی آن چشین مراجعه فرمائید .

کفتار حله - kaftar-hala - ده کوچک از دهستان بالا شهرستان نهاوند .

۳ ک شمال خاوری شهر نهاوند - سکنه ۱۰ نفر .

کریم گندی - karim- kandi - ده از دهستان کرانی شهرستان بیجار .

۹ ک جنوب باختری حسن آباد سوگند - ۲ ک داداش گندی .

کوهستانی - سردسیر - سکنه ۲۶۰ - شیعه - ترکی .

آب از چشمه - محصول غلات لبنیات - شغل زراعت گله داری - صنایع دستی زنان قالیچه و جاجیم بافی - راه مالرو .

کز آباد - kaz-âbâd - ده از دهستان ملیان بخش مرکزی شهرستان شاه آباد

۳ ک جنوب خاوری هرسم - ۳ ک سامان .

دشت - سردمدتل - سکنه ۱۵۰ - شیعه - لکی - کردی - فارسی .

آب از نهر جوب شهر پشت تنگ - محصول غلات لوبیا ترپاک لبنیات شغل زراعت گله داری - راه مالرو .

کزازی شیخ عبدالرحمن

kazzâzi-ceyx-abdorrahmân نام محلی است از دهستان ولد بیگی بخش ثلاث شهرستان کرمانشاهان .

۱۸ ک جنوب خاوری نهر آب - اطراف بنفشه کوه .

کوهستانی - سردسیر - سکنه ۵۰ - سنی - کردی .

آب از چشمه - محصول غلات لبنیات توتون حبوبات - شغل زراعت گله داری - راه مالرو .

ساکنین از طایفه ولد بیگی هستند زمستان عموماً گرمسیر سرقلعه میروند .

کژی کران - kajî - karân - ده از دهستان حسین آباد بخش دیواندره شهرستان سنندج .

۱۲ ک شمال خاور حسین آباد - ۹ ک خاور شوسه سنندج - سقز .

کوهستانی - سردسیر - سکنه ۱۸۰ - سنی - کردی .

کوهستانی - سردسیر - سکنه ۲۸۰ - سنی - کردی .

آب از رودخانه و چشمه - محصول غلات حبوبات لبنیات قلمستان شغل زراعت گله داری - راه مالرو - تابستان از طریق سیاسران اتومبیل میتوان برد .

کساوند - kasâvand - ده از دهستان کمازان شهرستان ملایر .

۲۳ ک جنوب خاوری شهر ملایر - ۱ ک راه شوسه ملایر باراک .

چلگه - معتدل مالاریائی - سکنه ۶۲۳ - شیعه - فارسی .

آب از رودخانه - محصول غلات - شغل زراعت .

صنایع دستی زنان قالی بافی - راه اتومبیل رو .

کسب - kesb - ده از دهستان آور زمان شهرستان ملایر

۱۸ ک شمال شهر ملایر - کنار راه اتومبیل رو چشمه پهن پنج به جوکار و همدان .

چلگه - معتدل مالاریائی - سکنه ۱۵۲۹ - شیعه - فارسی .

آب از قنات - محصول غلات صیفی - شغل زراعت .

صنایع دستی زنان قالی بافی - راه اتومبیل رو .

كفر اش - kafrâc - ده از دهستان بامین شهرستان نهاوند .

هك شمال باختری شهر نهاوند - ۱ك جنوب راه شوسه نهاوند كرمانشاه
دشت - سردسیر - سکنه ۱۵۴۰ - شیعه - لری و فارسی .

آب از رودخانه گاماسیاب - محصول غلات توتون تریاک حیوانات
لبنیات - شغل زراعت و گله داری - راه مارو فصل تابستان اتومبیل
رومی باشد - دبستان دارد .

كفر آور - kofr-âvar - نام یکی از دهستانهای بخش گیلان
شهرستان شاه آباد .

كفر آور غلط نام صحیح آن كرف آور تلفظ میشود .

كرف آور - kerf-âvar - كرف نام بوته ایست كه در
اطراف رودخانه این دهستان روئیده میشود ولی فعلاچه در تلفظ و چه
در اسناد كفر آور گفته و نوشته میشود .

این دهستان در شمال خاوری بخش گیلان بین ارتفاعات سرکش و کوه بیمار
و بی کله واقع شده و رودخانه ای که از سراب قنبر سرچشمه میگردد از وسط
آن میگردد .

دشت كفر آور بطول ۱۵ و عرض ۳ الی ۶ کیلو متر و هوای آن گرم
معتدل است .

ساکنین دهستان تابستان در دامنه ارتفاعات مله نی و سرکش زمستان
در دامنه کوه بیمار و بی کله در سیاه چادر و آلاچیق و قمتی در خانه های
کلی سکونت دارند .

قراء دهستان از زه آب رودخانه كفر آور مشروب شده محصول عمده
غلات لبنیات مختصر صیفی است در چهار قریه گلین برخی میوجات
مانند انگور انار هلو گردو بجملمی آید .

راه دهستان به طرف مارو فقط در تابستان از طریق گوار و تا قیطول
تومبیل رفت آمد مینماید .

این دهستان از ۱۷ آبادی بزرگ و کوچک تشکیل شده جمعیت آن
در حدود ۳۵۰۰ نفر و قراء مهم آن شرح زیر است .
سوخور - کلکش - سرباغ - سگان .

مذهب قسمتی از سکنه اهل حق و عده ای شیعه است .

ككلیك آباد - kaklik-âbâd - ده از دهستان زاوه رود و بخش
رزاب شهرستان سنندج .

۱۹ك جنوب خاور رزاب - ۱ك سرومال .

کوهستانی - سردسیر - سکنه ۲۰۰ - سنی - کردی .

آب از چشمه - محصول غلات توتون پنبه لبنیات گردو - شغل زراعت
گله داری - راه مارو .

كل آباد - kal-âbâd - ده از دهستان کرزان رود شهرستان
تویسرکان .

هك شمال باختری شهر تویسرکان - ۹ك شمال راه
کرمانشاه

چلگه - سردسیر - سکنه ۶۹۴ - شیعه - فارسی .

آب از رودخانه کرزان رود قنات - محصول غلات توتون حیوانات
تریاک انگور گردو قلمستان صیفی - شغل زراعت گله داری - راه مارو .

كلاترزان - kalâtarzân - نام یکی از دهستانهای سه گانه
بخش رزاب شهرستان سنندج .

این دهستان در شمال خاوری بخش بین دهستانهای اورامان تخت -
سرشیو مریوان تیژتیژ بخش حومه واقع گردیده است .

منطقه دهستان کوهستانی است - کوههای قسمت جنوبی دهستان جنگل
تنگ است - هواسردسیر سالم - آب از چشمه سار و زه آب دره ها
محصول عمده غلات توتون لبنیات و سایر محصولات دامی - شغل
ساکنین دهستان زراعت گله داری و در برخی از قراء جنوبی بواسطه
وجود جنگل زغال هیزم تهیه و بفروش میرسانند همچنین از محصولات
جنگل مانند مازو - بلوط قلفاف وغیره استفاده می نمایند . بلوک
کاماسی که از ۱۷ آبادی تشکیل شده و در قسمت شمال باختری دهستان
واقع گردیده جزء دهستان کلاترزان محسوب میشود راه شوسه سنندج
بماریوان از شمال این دهستان میگردد و آبادی بنام قلعه جق و قلعه
شیخان این دهستان کنار شوسه واقع شده اند - بقیه راههای دهستان
مارو میباشد . زبان مادری سکنه بخش کردی و مذهب مسلمان
سنی شافعی است .

این دهستان از ۴۹ آبادی بزرگ و کوچک تشکیل شده جمعیت آن
در حدود ۹۵۰۰ نفر و قراء مهم آن بشرح زیر است - میانه - نگل - زنوری
گلیه - بلچه سور - تالهوران - گذر دره - زونج - چابلیکان حاجی
قسمتی از قراء شمالی دهستان در تقسیمات اخیر فرمانداری سنندج جزء
بخش حومه شده است .

قراء مهم دهستان کلاترزان بخش حومه عبارتند از کرجو - نوره -
تودارملا - تودار صمدی و ارندان .

كلاتی - kalâti - ده از دهستان کلاترزان بخش رزاب شهرستان
سنندج .

۳۵ك باختر سنندج - ۱۹ك جنوب شوسه سنندج بماریوان .

کوهستانی - سردسیر - سکنه ۵۵۰ - سنی - کردی .

آب از چشمه و زه آب رودخانه مجلی - محصول غلات حیوانات توتون
گردو انگور لبنیات - شغل زراعت گله داری - راه مارو .

كلاتی - ده از دهستان بیلاوار بخش کامیاران شهرستان سنندج .
۱۹ك شمال باختر کامیاران - ۱ك تخت زانگی .

کوهستانی - سردسیر - سکنه ۲۴۴ - سنی - کردی .

آب از چشمه - محصول غلات لبنیات - شغل زراعت گله داری - راه مارو
كلاره - kalâre - ده از دهستان ذهاب بخش سرپل ذهاب

شهرستان قصرشیرین .

۱۶ك شمال باختری سرپل ذهاب - کنار راه فرعی باووسی .

دشت - گرمسیر مالایانگی - سکنه ۲۰۰ - سنی - کردی فارسی .

آب از رودخانه دله شیر - محصول غلات صیفی لبنیات - شغل زراعت و گلهداری راه فرعی است .

کلاشی - kalâci - تیره ایست از اسپیری قلعانی طایفه گوران در حدود ۲۰۰ نفر .

چادر نشین هستند زمستان حدود ذهاب و تابستان حدود پالان گوران می آیند .

کلال ملکشاه - kalâl-malek-câh - نام دره ایست در بخش سومار شهرستان قصر شیرین .

۱۲ کیلومتری خاور سومار واقع شده منطقه ایست کوهستانی - گرمسیر در حدود ۱۵ خانوار بطور چادر نشین و گلهداری در این دره سکونت دارند در این تاریخ کدخدای آنها سید عباس نامی است و آبادی سید عباس نامیده میشود .

کلان - kalân - ده از دهستان خزل شهرستان نهاوند .

۵۸ کیلومتری شمال باختری شهر نهاوند - کنار جنوب رودخانه گاماسیاب - کوهستانی - سردسیر مالاریائی - سکنه ۶۷ - شیعه - لری و فارسی آب از چشمه - محصول غلات تریاک توتون حبوبات لبنیات - شغل زراعت و گلهداری - راه مالرو .

کلوه - kolâve - ده از دهستان قلعه شاهین بخش سرپل ذهاب شهرستان قصر شیرین .

۱۵ کیلومتری جنوب خاوری سرپل ذهاب - راه فرعی از طریق کل داود بشوسه دارد .

دشت - گرمسیر - سکنه ۱۴۰ - شیعه - کردی فاوسی .
آب از سراب قلعه شاهین - محصول غلات توتون برنج لبنیات شغل زراعت و گلهداری .

کلوه - kalâve - ده از بخش روانسر شهرستان سنندج .

۱۲ کیلومتری شمال روانسر - ۲۰ خانرا جیان .
کوهستانی - سردسیر - سکنه ۵۰ - سنی - کردی .
آب از چاه چشمه - محصول لبنیات غلات - شغل زراعت گلهداری راه مالرو .

کلوه حیدر خان - kalâve-heydar-xân - ده از بخش سنجدی شهرستان کرمانشاهان .

۲۲ کیلومتری شمال کوزران - ۱۰۰ نفر - راه فرعی سنجدی به جوانرود .
دشت - سردسیر - سکنه ۱۵۰ - سنی - کردی فارسی .
آب از چاه - محصول غلات حبوبات دیم لبنیات - شغل زراعت گلهداری راه مالرو - تابستان اتومبیل میتوان برد .

کلوه آباد - kolâh-âbâd - ده از بخش روانسر شهرستان سنندج .

۱۸ کیلومتری جنوب خاوری روانسر - ۳۰ کیلومتر راه اتومبیل رو کرمانشاه به روانسر .
دشت - سردسیر - سکنه ۱۷۶ - سنی - کردی .

آب از رودخانه قره سو - محصول غلات چغندر قند حبوبات صیفی لبنیات - شغل زراعت گلهداری - راه اتومبیل رو - تابستان از طریق تپه لری اتومبیل میتوان برد .

کلاه دول - kolâh-dul - ده کوچکی است از دهستان پشت آرابا بخش بانه شهرستان سقز .
۱۸ کیلومتری جنوب بانه - سکنه ۴۰ نفر .

کلاه رش - kolâh-rac - ده از دهستان باباجانی بخش ثلاث شهرستان کرمانشاهان .
۳ کیلومتری خاور ده شیخ .

کوهستانی - گرمسیر - سکنه ۲۰۰ - سنی - کردی .
آب چشمه ده شیخ - محصول غلات حبوبات لبنیات - شغل زراعت گلهداری راه مالرو - ساکنین از طایفه باباجانی هستند .

کلاه کبود - kolâh-kabud - ده از دهستان خالصه بخش مرکزی شهرستان کرمانشاهان .

۳۶ کیلومتری شمال باختری کرمانشاه - ۲ کیلومتری جنوب دوچقا .
دشت - سردسیر - سکنه ۳۰۵ - شیعه - کردی فارسی .
آب از چاه - محصول غلات حبوبات دیمی و لبنیات صیفی - شغل زراعت راه مالرو - در فصل خشکی اتومبیل میتوان برد .

در اراضی مشهور به زمین حسن این آبادی از آب سراب سبز علی استفاده مینماید .
درسه محل بفاصله یک کیلومتر واقع به علیا وسطی سفلی مشهورند سکنه علیا ۸۰ - وسطی ۲۷ - سفلی ۱۵۰ نفر است .

کلاه کبود - ده از بخش روانسر شهرستان سنندج .
۵ کیلومتری جنوب روانسر - ۱ کیلومتر راه اتومبیل رو روانسر به کرمانشاه دامنه و دشت - سردسیر - سکنه ۱۷۰ - سنی - کردی .

آب از سر آب جاو رود - محصول غلات پنبه صیفی لبنیات چغندر - شغل زراعت گلهداری - راه اتومبیل رو .

کلاه کر - kolâh-kar - ده از دهستان بشیوه بخش سرپل ذهاب شهرستان قصر شیرین .
۱ کیلومتری شمال خاوری سرپل ذهاب - کنار رودخانه الووند .

کوهستانی - گرمسیر مالاریائی - سکنه ۶۰ - علی الهی - کردی فارسی آب از رودخانه الووند - محصول غلات برنج توتون صیفی لبنیات - شغل زراعت و گلهداری - راه مالرو .

کلب حصاری - kalb-hasâri - ده از دهستان خدا بنده لو بخش قروه شهرستان سنندج .
۲۶ کیلومتری شمال خاور کل تپه - ۱۰۰ خانرا کندی .

چلنگه - سردسیر - سکنه ۳۰۰ - شیعه - ترکی .
آب از چشمه و قنات - محصول غلات صیفی انگور لبنیات حبوبات - شغل زراعت گلهداری - راه مالرو - تابستان از طریق اتومبیل میتوان برد .

کلبی آباد - kalbi-âbâd - ده از دهستان فعله کرب بخش سنجدی کلیائی شهرستان کرمانشاهان .

آب از چشمه - محصول غلات لبنیات - شغل زراعت گلهداری - صنایع دستی قالیچه جاجیم بافی - راه مالرو.

کل تپه فیض الله بیگی -

kol-tappe-feyzollâh-beygi

نام یکی از دهستانهای سه گانه بخش مرکزی شهرستان سقز.

این دهستان در قسمت شمال باختری شهرستان واقع محدود است از طرف شمال بدهستانهای گوگ آغاچ از بخش تکاب مراغه و بهی از بخش بوکان مهاباد.

از طرف باختر بدهستان اوباتو از بخش دیواندره - از طرف جنوب بدهستان های سرشیو و میرده همین بخش.

هوای دهستان در قسمت کوهستانی سردسیر کامل و در قسمت کنار رودخانه نسبتاً معتدل است.

منطقه دهستان کوهستانی است مرتفعترین کوههای آن بشرح زیر است در قسمت مرکزی کوه ملا محمد بین رودخانه جغتو و سقز واقع شده ارتفاع قله آن از سطح دریا ۲۱۶۹ متر است.

کوه بژنگ بسر بین رودخانه سقزو راه شوسه سقز به بوکان ۲۱۴۵ متر ارتفاع دارد.

بلندترین قلدر خاور دهستان قله کوه عبدالرزاق است که ۲۴۵۸ متر از سطح دریا مرتفعتر است گودترین نقطه دهستان آبادی زلفیله واقع در محل تلاقی رودخانه ساروق به رودخانه جغتو است که ۱۴۰۳ متر از سطح اقیانوس مرتفعتر است.

کوههای دهستان خاکری و برای زراعت دیم کاملاً مناسب مراتع خوبی دارد.

چهار رودخانه مهم که تشکیل رودخانه جغتو با زیرینه رود را میدهند بشرح زیر در این دهستان بهم ملحق میشوند.

۱- رودخانه سقز که شرح آن در دهستان میرده گذشت از شهر سقز تا اراضی آبادی داشلوجه بطول ۲ کیلومتر در این دهستان جاری در آن محل برودخانه جغتو متصل میشود.

۲- رودخانه جغتو که سرچشمه های آن در دهستان سرشیو این بخش تشریح سپس از پیوستن بارودخانه سقز وسطی ۱۲ کیلومتر بطرف شمال با رودخانه خور خوره یکی شده در ۸ کیلو متر پائین تر رودخانه ساروق بان پیوسته بطرف شمال جاری پس از گذشتن از میان دو آب بدریاچه رضاییه منتهی میشود.

۳- رودخانه خور خوره که شرح آن در دهستان خور خوره بخش دیواندره داده شده از بل سنته وارد این دهستان شده در شمال آبادی کیله کبود به رودخانه جغتو ملحق میشود.

۴- رودخانه ساروق که از بخش تکاب شهرستان مراغه سرچشمه میگردد از آبادی قاشق دهستان اوباتو تا محل اتصال برودخانه جغتو تقریباً بطول ۵۵ کیلو متر حد طبیعی بین این دهستان و دهستان گوگ آغاچ یا در حقیقت بین استان ۴ و ۵ محسوب میگردد.

۵- کوهستان خاور سقز - ک شمال راه عمومی سقز باسد آباد.

کوهستانی - سردسیر - سکنه ۳۵۰ - شیعه - کردی فارسی.

آب از چشمه - محصول غلات حبوبات دیمی آبی تریاک توتون - شغل زراعت - صنایع دستی قالیچه جاجیم پلاس بافی - راه مالرو و فرعی بستقر دارد.

کلبی خانی - kalbi-xâni - ده از دهستان فارسینج بخش اسد آباد شهرستان همدان.

۳۴ ک جنوب باختر اسد آباد - ک شمال خاور فارسینج.

کوهستانی - سردسیر - سکنه ۲۱۷ - شیعه - کردی فارسی.

آب از قنات - محصول غلات توتون لبنیات توتون عدس - شغل زراعت و گلهداری - صنایع دستی زنان. قالی بافی - راه اتومبیلرو

کل تپه - kol-tappe - ده از دهستان کل تپه فیض الله بیگی بخش مرکزی شهرستان سقز.

۴۵ ک شمال خاور سقز - ۸ ک جنوب باختر خوش قشلاق.

کوهستانی - سردسیر - سکنه ۳۶۰ - سنی - کردی.

آب از چشمه رودخانه قنات - محصول غلات لبنیات توتون تنباکو - شغل زراعت گلهداری - راه مالرو - دبستان دارد.

کل تپه - ده از دهستان قرآتوره بخش دیواندره شهرستان سنندج.

۴۰ ک شمال خاور دیواندره - کنار رودخانه ول کشتی.

کوهستانی - سردسیر - سکنه ۲۰۰ - سنی - کردی.

آب از چشمه - محصول غلات حبوبات لبنیات توتون عدس - شغل زراعت گلهداری - راه مالرو.

کل تپه - ده از دهستان اوباتو بخش دیواندره شهرستان سنندج

۳۲ ک شمال باختر دیواندره - ۷ ک شمال شوسه دیواندره - سقز.

کوهستانی - سردسیر - سکنه ۱۲۵۰ - سنی - کردی.

آب از چشمه - محصول غلات حبوبات لبنیات توتون - شغل زراعت گلهداری - راه اتومبیلرو.

کل تپه - ده کوچکیست از دهستان در جزین بخش رزن شهرستان همدان ۳۴ ک خاور رزن - ۸ ک خاور کرفس - سکنه ۴ نفر.

کل تپه سیلتان - kol-tappe-seylatân - ده از دهستان سیلتان شهرستان بیجار.

۴۳ ک باختر حسن آباد سوگند - ۴ ک جنوب آق بلاغ.

کوهستانی - سردسیر - سکنه ۲۸۰ - شیعه - ترکی.

آب از چشمه - محصول غلات لبنیات - شغل زراعت گلهداری - صنایع دستی قالیچه جاجیم بافی - راه مالرو.

کل تپه طق‌امین - kol-tappe-taqâmin - ده از دهستان سیاه منصور شهرستان بیجار.

۳۰ ک جنوب باختر حسن آباد سوگند - ۴ ک بهرام گنبد.

کوهستانی - سردسیر - سکنه ۶۰۰ - شیعه - کردی.

كل فشلاق - kal-qeclâq - ده ازدهستان کرانی شهرستان بیجار .

۲۰ ک جنوب باختری حسن آباد سوگند - ۱ ک باختر رودخانه قزل اوزان کوهستانی - سردسیر - سکنه ۱۴۰ - شیعه - ترکی .

آب از چشمه - محصول غلات دیم لبنیات انگور - شغل زراعت گله داری - درود کیلومتری جنوب این ده گنبدخرا به ای از آثار قدیم وجود دارد - صنایع دستی زنان قالیچه و جاجیم بافی - راه مارو .

كل قطار - kal-qatâr - ده ازدهستان چرداول بخش شیروان چرداول شهرستان ایلام .

۲۲ ک جنوب خاوری چرداول - کنار راه مارو چرداول به شیروان کوهستانی - گرمسیر - سکنه ۱۵۰ - شیعه - کردی .

آب از رودخانه چرداول - محصول لبنیات تریاک - شغل زراعت و گله داری .

كلک - kalak - ده از بخش ارکواز شهرستان ایلام .

۱۳/۵ ک شمال باختری قلعه دره - کنار راه مارو ارکواز به بدره کوهستانی - معتدل - سکنه ۱۲۵ - شیعه - کردی و لری .

آب از چشمه - محصول غلات لبنیات - شغل زراعت و گله داری زمستان به گرمسیر میروند .

كلک - ده ازدهستان نجف آباد شهرستان بیجار .

۱۰/۵ ک باختر نجف آباد - ۴ ک جنوب شوشه سنندج بیجار .

تپه ماهور - سردسیر - سکنه ۷۰ - سنی - کردی .

آب از چشمه - محصول غلات لبنیات - شغل زراعت گله داری - صنایع دستی زنان قالیچه گلیم جاجیم بافی - راه مارو .

كلکان - kalakân - ده ازدهستان اوباتو بخش دیواندره شهرستان سنندج .

۱۴ ک شمال باختر دیواندره - ۴ ک باختر شوشه دیواندره به سقر .

چلگه - معتدل - سکنه ۲۸۰ - سنی - کردی .

آب از رودخانه چشمه - محصول غلات حبوبات لبنیات توتون - شغل زراعت گله داری - راه مارو .

كلکان - ده ازدهستان کلاترزان بخش حومه شهرستان سنندج .

۱۴ ک شمال باختر سنندج - ۸ ک شمال شوشه سنندج به میروان .

کوهستانی - سردسیر - سکنه ۱۰۰ - سنی - کردی - فارسی .

آب از چشمه - محصول غلات لبنیات دیم - شغل زراعت گله داری راه مارو .

در کوه این آبای غاری وجود دارد که تا کنون داخل آن کشف نشده است .

كلکان آفتابرو - kalakân-âftâbru - ده ازدهستان بیلوار بخش مرکزی شهرستان کرمانشاهان .

۲۵ ک خاور دیزگران - ۲ ک خاور کلکان نساو .

کوهستانی - سردسیر - سکنه ۲۶۰ - شیعه - کردی فارسی .

آب از رودخانه سر تخت و چشمه - غلات حبوبات لبنیات تریاک توتون

رودخانه های کوچک و متعدد از ارتفاعات کم شیب دهستان رودخانه های مذکور بالا منتهی میشوند که فقط در بهار دارای آب هستند .

راه شوشه سقز به سنندج از جنوب و راه شوشه سقز به بوکان از باختر دهستان میگذرد و راه اکثر قراء دهستان مارومی باشد .

محصول عمده دهستان فیضاله بیگی غلات توتون حبوبات و محصولات دامی از قبیل لبنیات پشم و کوسفند است .

شغل عمده سکنه گله داری و زراعت می باشد - بافتن جاجیم و پلاس برای مصرف شخصی بین زنان دهستان مرسوم است .

زبان مادری ساکنین کردی و اکثر مردان بقرسی آشنا هستند - مذهب عام مسلمان سنی است .

از ۸۸ آبادی تشکیل شده سکنه آن در حدود ۱۹ هزار نفر قراء مهم آن بشرح زیر است .

ملقونی - صاحب - قلعه کهنه - سلیمان کنندی - سنته - قیلانتو - چولملو - چاغرلو .

كلجی - kalji - ده ازدهستان اورامان بخش رزاب شهرستان سنندج .

۱۲ ک جنوب باختری رزاب - ۲ ک نوین .

کوهستانی - معتدل - سکنه ۴۰۰ - سنی سادات هستند - کردی .

آب از چشمه - محصول انواع میوجات مختصر غلات لبنیات - شغل زراعت گله داری و مکاری - شال بافی - پیله وری - راه مارو و صعب العبور .

كل داود - kal-dâvud - ده ازدهستان قلعه شاهین بخش سربل ذهاب شهرستان قصر شیرین .

۴ ک جنوب خاوری سربل ذهاب - کنار شوشه قصر شیرین بکرمانشاه .

دشت - گرمسیر - سکنه ۷۰ - شیعه - کردی - فارسی .

آب از سراب قلعه شاهین - محصول غلات برنج توتون تریاک لبنیات پنبه - شغل زراعت و گله داری - درسینه کوه مجاور آبادی که دماغه

برزکوه است آثار حجاری و طاق بنام دکان داود دیده میشود که از آثار قدیم است .

كل سفید - kal-sefid - ده ازدهستان کلیائی بخش سنقر کلیائی شهرستان کرمانشاهان .

۴ ک باختر سنقر - ۴ ک جنوب رودخانه گاورد .

دره - سردسیر - سکنه ۵۵۰ - شیعه - کردی - فارسی .

آب از چشمه رودخانه - محصول غلات حبوبات تریاک توتون انگور قلمستان - شغل زراعت - قالیچه جاجیم پلاس بافی - یاسگاه ژاندارمری

راه فرعی به سنندج دارد .

كل سفید - ده از بخش دره شهر شهرستان ایلام .

۴ ک جنوب خاوری دره شهر - کنار راه مارو دره شهر بمائین .

کوهستانی - گرمسیر مالاریائی - سکنه ۵۳ - شیعه - لری .

آب از چشمه سار - محصول غلات لبنیات تریاک - شغل زراعت و گله داری .

مختصر میوهجات - شغل زراعت - قالیچه جاجیم گلیم بافی - راه مالرو .
تابستان از طریق دهستان دینورا تو میبیل میتوان برد .

کلکان نساار - kalakân-nesâr - ده از دهستان بیلوار بخش مرکزی شهرستان کرمانشاهان .

۲۰ ک خاور دیزگران - کنار راه عمومی مالرو دیزگران به دینور .
کوهستانی - سردسیر - سکنه ۳۰ - شیعه - کردی فارسی .

آب از چشمه ورودخانه سرتخت - غلات حبوبات لبنیات توتون تریاک انگور و سایر میوهجات - شغل زراعت - قالیچه و گلیم جاجیم بافی - راه مالرو - تابستان و فصل خشکی از دهستان دینورا تو میبیل میتوان برد مزرعه قلعه سبزی جز این آبادی است .

زیارتگاهی بنام امام زاده محمد دارد .

کلکبود - kal-kabud - ده از دهستان سردرود بخش رزن شهرستان همدان

۲۱ ک شمال باختری قصبه رزن - کنار راه اتومبیل رو قایش به دوق چلکه - سردسیر - سکنه ۶۵ - سنی - کردی .

آب از رودخانه جربانلو - محصول غلات انگور قلمستان - شغل زراعت گلهداری - راه مالرو .

تابستان اتومبیل میتوان برد - تپه ای از آثار اینه قدیم دارد .

کلکش - kal-koc - ده از دهستان کفرآورد بخش گیلان شهرستان شاه آباد .

۳ ک شمال خاور گیلان - ۲۰ ک شمال باختر گوارور .

دامنه - معتدل - سکنه ۶۰ - مسلمان - کردی فارسی .

آب از رودخانه سراب قنبر - محصول غلات پنبه مختصر صیفی توتون تریاک لبنیات - شغل زراعت گلهداری - راه فرعی به گوارور دارد .

از طایفه میشی ایل گهر هستند .

کلکشوند - kal-kocavand - ده از بخش هرسین شهرستان کرمانشاهان .

۱۰ جنوب باختر هرسین - ۳ ک با بازید .

کوهستانی - سردسیر - سکنه ۶۶ - شیعه - کردی فارسی

آب از چشمه سارو قنات - غلات دیمی و مختصر آبی ذرت تریاک - جاجیم جوال گلیم بافی - راه مالرو .

در سه محل فاصله ۱ کیلومتر واقع به علیا - وسطی و سفلی مشهور - کل کاشوند وسطی را خالص هم میگویند .

کلکل - kol-kol - ده از دهستان آسمان آباد بخش شیروان چرداول شهرستان ایلام

۲۸ ک شمال باختر چرداول - کنار راه اتومبیل رو چرداول به ایلام .

کوهستانی - سردسیر - سکنه ۴۰ - شیعه - کردی .

آب از چشمه غلات حبوبات لبنیات - شغل زراعت و گلهداری .

کلکل - ده از دهستان کلیان بخش سنقر کلیان شهرستان کرمانشاهان
۲۶ ک شمال سنقر - ۴ ک باختر راه فرعی سنقر به کردکانه .

دامنه - سردسیر - سکنه ۲۸۵ - شیعه - کردی - فارسی .
آب از چشمه - محصول غلات حبوبات تریاک توتون - شغل زراعت - قالیچه

جاجیم پلاس بافی - تابستان اتومبیل میتوان برد .

کلکنا - kal-konâ - ده از دهستان ایوان بخش گیلان شهرستان شاه آباد .

۴ ک شمال باختر جوی زر - ۲۶ ک باختر شوشه شاه آباد به ایلام .

کوهستانی - گرمسیر - سکنه ۲۰ - شیعه - کردی فارسی .

آب از رودخانه کنگیر - محصول غلات حبوبات توتون لبنیات - شغل زراعت و گلهداری - چادر نشین زمستان به گرمسیر غربی ایوان محدود سومار میروند .

کلکوشک - kal-kuck - ده از دهستان عثمانووه بخش مرکزی شهرستان کرمانشاهان .

۴ ک جنوب خاوری کرمانشاه - ۳ ک سرچوب .

کوهستانی - سردسیر - سکنه ۴۰ - شیعه - انکی کردی فارسی .

آب از چشمه سار - غلات لبنیات تریاک - شغل زراعت گلهداری تپه ذغال هیزم - راه مالرو - تابستان اتومبیل از کردنه قادر مرز میتوان برد .

کلکه - kalke - ده از دهستان بیلاق بخش حومه شهرستان سنندج .
۴ ک جنوب خاوری سنندج - ۴ ک جنوب سرنجیانه .

دامنه - سردسیر - سکنه ۱۵۵ - سنی - کردی .

آب از چشمه - محصول غلات - شغل زراعت گلهداری - صنایع دستی زنان قالیچه و جاجیم گلیم بافی - راه مالرو .

کلکه جار - kalke-jâr - ده از دهستان اوباتو بخش دیواندره شهرستان سنندج .

۵ ک شمال دیواندره - ۱۴ ک خاور کرفتو

کوهستانی - سردسیر - سکنه ۳۰۵ - سنی - کردی ،

آب از رودخانه و چشمه - محصول غلات حبوبات لبنیات پشم - شغل زراعت گلهداری - راه مالرو - دبستان دارد .

کلکه جان - kalke-jân - ده از دهستان ویسه بخش مریوان شهرستان سنندج .

۷ ک جنوب دژشاهپور - ۳ ک باختر راه اتومبیل رو مریوان به رزاب - دامنه - سردسیر مالاریائی - سکنه ۳۰ - سنی - کردی .

آب از چشمه و قنات - محصول لبنیات توتون حبوبات برنج - شغل زراعت و گلهداری - راه مالرو .

کلگ - kaleg - ده از دهستان کلیان بخش سنقر کلیان شهرستان کرمانشاهان .

۳ ک شمال سنقر - کنار راه فرعی سنقر به قروه .

دامنه - سردسیر - سکنه ۳۴ - شیعه - کردی - فارسی .

آب از چشمه و رودخانه - محصول غلات حبوبات تریاک توتون قلمستان میوهجات - شغل زراعت - قالیچه جاجیم پلاس بافی .

تپه کوچکی در بالای آباد نزدیکی خرمن جا وجود دارد که در قدیم آبادی بوده آثار اینه از قبیل آجرسوفال کاسه شکسته و غیره دیده میشود .

كلنگاه - kal-gâh - ده از دهستان فعله كری بخش سنقر و کلیانی شهرستان کرمانشاهان.

۱۷ك شمال خاوری سنقر - کنار راه فرعی سنقر به خسروآباد دشت - سردسیر - سکنه ۳۷۵ - شیعه - کردی فارسی.

آب از رودخانه گاورود - محصول غلات حبوبات تریاک توتون - شغل زراعت قالیچه جاجیم پلاس بافی - شوره باروط بدست می آید.

كل گدار - kal-godâr - ده از دهستان خداپنده لو بخش صحنه شهرستان کرمانشاهان.

۱۳ك شمال صحنه - ۳ك خاور راه مالروی صحنه به سنقر.

کوهستانی - سردسیر - سکنه ۶۵ - شیعه - کردی - فارسی.

آب از چشمه وزه آب محلی - غلات دیمی آبی تریاک حبوبات میوجات شغل زراعت - راه مالرو.

كلنگه - kalage - ده از بخش صالح آباد شهرستان ایلام.

۹ك شمال صالح آباد - ۳ك باختری شوشه ایلام به مهران دشت - گرمسیر - سکنه ۱۷۴ - شیعه - کردی.

آب از قنات شور - محصول غلات لبنیات - شغل زراعت و گلهداری راه مالرو.

كلنگه بلند نسا - kalage-boland-nesâr - ده از دهستان چرداول بخش شیروان چرداول شهرستان ایلام.

۲۲ك جنوب چرداول - ۹ك جنوب راه اتومبیل رو شیروان.

جلگه - گرمسیر - سکنه ۴۰۰ - شیعه - لری کردی.

آب از رودخانه شیروان - محصول غلات برنج لبنیات حبوبات - شغل زراعت و گلهداری.

در سه محل نزدیک بهم بنام علیا و سفلی و نیگل مشهور است - سکنه علیا ۱۰۰ و نیگل ۱۰۰ نفر است.

كلم - koln - ده از دهستان دوستان بخش بدره شهرستان ایلام.

۸ك خاور ایلام - کنار راه مالرو بدره به ایلام.

کوهستانی - گرمسیر - سکنه ۳۰۰ - شیعه - کردی.

آب از رودخانه كلم - محصول غلات لبنیات تریاک حبوبات - شغل زراعت و گلهداری.

در دو محل بفاصله ۱ کیلومتر به علیا و سفلی مشهور - سکنه سفلی ۵۰ نفر

كلنجان - kolenjân - ده از دهستان کرزان رود شهرستان تویسرکان.

۷ك شمال باختری شهر تویسرکان - ۳ك خاور کرزان.

جلگه - سردسیر - سکنه ۸۴۰ - شیعه - فارسی.

آب از رودخانه بابا پیرو قنات و چشمه - محصول غلات توتون انگور گزردو میفی لبنیات - شغل زراعت گلهداری - راه مالرو - مسجد دارد.

كلندر - kolendar - ده از دهستان بالا شهرستان نهاوند.

۶ك جنوب شهر نهاوند - ۴ك باختر شوشه نهاوند بملایر و بروجرد دشت - سردسیر - سکنه ۱۸۰ - شیعه - لری و فارسی.

آب از چشمه - محصول غلات تریاک کتیرا لبنیات - شغل زراعت و گلهداری - راه مالرو.

در دو محل نزدیک بهم واقع کلندر بالا و پایین نامیده میشود

كلنگ بر - kolang-bor - ده از دهستان چرداول بخش شیروان چرداول شهرستان ایلام.

۲۱ك جنوب خاور چرداول - کنار راه مالرو شیروان.

کوهستانی - گرمسیر - سکنه ۱۰۰ - شیعه - کردی.

آب از رودخانه چرداول - محصول غلات تریاک لبنیات - شغل زراعت و گلهداری.

كلوچه - koluçe - ده از دهستان گاو بازه شهرستان بیجار.

۲۸/۵ك جنوب باختری پیرتاج - ۲ك خاور شوشه بیجار - همدان تپه ماهور - سردسیر - سکنه ۳۸۰ - شیعه - ترکی کردی فارسی.

آب از چشمه - محصول غلات لبنیات - شغل زراعت گلهداری - صنایع دستی زنان قالیچه گلیم جاجیم بافی - راه مالرو.

كلوچه - ده از دهستان میاندر بند بخش مرکزی شهرستان کرمانشاهان.

۶۵ك شمال باختری کرمانشاهان - ۱ك باختر شوشه سنندج.

دشت - سردسیر - سکنه ۱۵۰ - شیعه - کردی فارسی.

آب از رودخانه کامیاران - غلات حبوبات میوجات چغندر قند تریاک شغل زراعت - اتومبیل به آبادی میتوان برد.

كلوراماهی - kolur-emâmi - ده از دهستان جوانرود بخش پاوه شهرستان سنندج.

۶ك جنوب باختر پاوه - کنار رود ليله.

کوهستانی - گرمسیر - سکنه ۹۵ - سنی - کردی.

آب از رودخانه ليله - محصول لبنیات و محصول جنگلی - راه مالرو صعب العبور - تابستان بیلاق جنوب باختری شمشیر میروند در بیلاق زراعت غلات دارند.

كله یوک - kole-bid - ده از دهستان حومه شهرستان ملایر.

۲۱ك خاور شهر ملایر - ۱۴ك شمال راه شوشه ملایر به اراك.

کوهستانی - معتدل مالاریائی - سکنه ۹۲ - شیعه - ترکی و فارسی.

آب از چشمه - محصول غلات تریاک انگور - شغل زراعت - صنایع دستی زنان فالی - راه اتومبیل رو.

كله پا - kole-pâ - ده از دهستان کلیانی بخش سنقر کلیان شهرستان کرمانشاهان.

۳ك شمال باختر سنقر - ۲ك شمال خسروآباد امجدی.

کوهستانی - سردسیر - سکنه ۱۹۵ - شیعه - کردی فارسی.

آب از چشمه و قنات - محصول غلات حبوبات تریاک توتون - شغل زراعت - قالیچه جاجیم پلاس بافی - راه مالرو.

کله جوپ - kole-jub - ده از دهستان شیان بخش مرکزی شهرستان شاه آباد.

۱۴ ک جنوب خاوری شاه آباد - ۲/۵ تجراکیر.

دشت - سردسیر - سکته ۲۳۲ - شیعه - کردی فارسی.

آب از رودخانه راوند - غلات دیم لبنیات - شغل زراعت کله داری راه مالرو.

کله جوپ - ده از دهستان ماهیدشت بالا بخش مرکزی شهرستان کرمانشاهان.

۲۸ ک جنوب خاوری کرمانشاه - ۱۰ ک سرونو.

دشت - سردسیر - سکته ۲۸۵ - شیعه - کردی لکی.

آب از رودخانه مرک - محصول غلات حبوبات تریاک چغندر قند صیفی لبنیات - شغل زراعت و گله داری - راه مالرو - تابستان از طریق باغ طیفون اتومبیل میتوان برد.

کله جوپ چهارقله - kole-jub-sahâr-qolle - ده

از دهستان گیلان بخش گیلان شهرستان شاه آباد.

۶ ک شمال باختر گیلان - ۱/۵ ک جنوب شوسه گیلان به قصر شیرین

دشت - گرمسیر مالاریائی - سکته ۳۰۰ - شیعه - کردی فارسی.

آب از رودخانه گیلان - محصول غلات برنج توتون تریاک حبوبات پنبه لبنیات - شغل زراعت و گله داری - از طایفه کلهر هستند.

درسه محل نزدیک بهم واقع به بالا - وسط بائین مشهورند.

کله جوپ حاجیان - kole-jub-hâjiyân - ده از دهستان

گیلان بخش گیلان شهرستان شاه آباد

۱۲ ک شمال باختر گیلان - ۱/۵ ک جنوب شوسه گیلان به قصر شیرین.

دشت - گرمسیر مالاریائی - سکته ۵۰ - شیعه - کردی فارسی.

آب از رودخانه گیلان - محصول غلات برنج توتون تریاک پنبه حبوبات صیفی لبنیات - شغل زراعت و گله داری - از طایفه کلهر هستند.

کله حیات - kole-hayât - ده از دهستان دیره بخش گیلان

شهرستان شاه آباد.

۲۹ ک شمال گیلان - ۱/۵ ک شوسه گیلان به سر بل زهاب.

دشت - گرمسیر مالاریائی - سکته ۱۰۰ - شیعه - کردی فارسی.

آب از رودخانه دیره - محصول غلات پنبه ذرت لبنیات - شغل زراعت و گله داری - تابستان حدود هوکانی و درگه میروند.

کله جوپ در تنگ - kole-jub-dar-tang - ده از دهستان

دینور بخش صحنه شهرستان کرمانشاهان.

۲۲ ک شمال باختر صحنه - کنار شوسه کرمانشاه - بسنقر.

دشت - سردسیر - سکته ۹۰ - شیعه - کردی فارسی.

آب از رودخانه کنکیر شاه - محصول غلات چغندر قند حبوبات توتون تریاک - شغل زراعت.

کله جوپ دینور - kole-jub-dinavar - ده از دهستان

دینور بخش صحنه شهرستان کرمانشاهان.

۲۷ ک شمال باختر صحنه - ۴ ک باختر شوسه کرمانشاه بسنقر.

دامنه - سردسیر - سکته ۹۰ - شیعه - کردی فارسی

آب از رودخانه جامیشان - محصول غلات چغندر قند تریاک توتون حبوبات - شغل زراعت - اتومبیل میتوان برد.

کله خان - kalle-xân - ده از دهستان بائین شهرستان نهاوند.

۶ ک شمال نهاوند - ۴ ک شمال خاور شوسه نهاوند بکرمانشاه.

کوهستانی - سردسیر - سکته ۵۹۰ - شیعه - لری فارسی.

آب از چشمه - محصول غلات لبنیات حبوبات - شغل زراعت کله داری صنایع دستی قالی بافی - راه مالرو.

کلهر آبان - kalhâr-âbâd - ده از دهستان حسین آباد بخش

دیواندره شهرستان سنندج.

۱۵ ک شمال حسین آباد - ۱ ک باختر شوسه جدید سنندج سقز.

کوهستانی - سردسیر - سکته ۱۴۰ - سنی - کردی.

آب از رودخانه و چشمه - محصول غلات حبوبات لبنیات توتون - شغل زراعت کله داری - راه مالرو.

کله زان - kole-zân - ده از دهستان سیاه منصور شهرستان

بیجار.

۳۶ ک باختر حسن آباد سوگند - بین قاوشوق و خان کندی.

کوهستانی - سردسیر - سکته ۱۲۰ - شیعه - کردی.

آب از چشمه - محصول غلات لبنیات - شغل زراعت کله داری - صنایع دستی قالیچه و جاجیم بافی - راه مالرو.

کله سر - kalle-sar - ده از دهستان درجزین بخش رزن شهرستان

همدان.

۲۲ ک جنوب رزن - ۲ ک خاور از گله.

جلگه - سردسیر مالاریائی - سکته ۴۱۵ - شیعه - ترکی.

آب از قنات - محصول غلات حبوبات صیفی لبنیات - شغل زراعت و گله داری - صنایع دستی قالی بافی - راه مالرو.

کله سوار - kole-savâri - ده از دهستان ماهیدشت بائین

بخش مرکزی شهرستان کرمانشاهان.

۲ ک شمال باختر روابط ماهیدشت - کنار رودخانه مرک.

دشت - سردسیر - سکته ۱۲۵ - شیعه - کردی فارسی.

آب از رودخانه مرک - محصول غلات حبوبات دیم لبنیات - شغل زراعت کله داری - تابستان از قله داراب خان اتومبیل میتوان برد.

کله شک - kole-cak - ده از دهستان گیلان شهرستان

ایلام.

۶ ک جنوب خاور گیلان - ۱ ک شوسه گیلان به ایلام و شاه آباد.

کوهستانی - گرمسیر مالاریائی - سکته ۱۵۰ - شیعه - کردی فارسی.

آب از رودخانه چله - محصول غلات حبوبات پنبه لبنیات صیفی توتون تریاک - شغل زراعت کله داری - از طایفه کلهر هستند.

كله گراز - kalle-gorâz - ده از بخش آبدانان شهرستان ایلام
۳۶ ك خاور آبدانان - ۱ ك شمال راه مالرو ایلام آبدانان.

کوهستانی - معتدل - سکنه ۵۳ - شیعه - کردی.
آب از چشمه - محصول غلات لبنیات پشم تریاک - شغل زراعت گله‌داری
كله مار - kalle-mâr - ده از دهستان بالا شهرستان نهاوند.

۸ ك جنوب نهاوند - ۶ ك باختر شوشه نهاوند بملاير.
کوهستانی - سردسیر - سکنه ۵۰۰ - شیعه - لری فارسی.
آب از چشمه - محصول غلات حبوبات تریاک لبنیات - شغل زراعت و
گله‌داری - راه مالرو.

كله هه - kolahu - ده از دهستان درو فرمان بخش مرکزی
شهرستان کرمانشاهان.

۳۹ ك جنوب خاوری کرمانشاه - کنار رودخانه صیمره .
دشت - سرد معتدل - سکنه ۳۵۲ - شیعه - کردی فارسی لکی .
آب از رودخانه قره سو - محصول غلات حبوبات لبنیات -
شغل زراعت گله داری - صنایع دستی گلیم جاجیم پلاس بافی - راه
مالرو .

كليايي - kolyâi یکی از دهستانهای بخش سنقر کلیایی شهرستان
کرمانشاهان .

این دهستان در قسمت باختری بخش و باختر راه کرده مله ماس بسنقر
وسنقر بگرده سردار آباد واقع شده .

از ۱۱۲ آبادی بزرگ و کوچک تشکیل شده جمعیت آن در حدود
۲۴۸۵۰ نفر است

كليايي - ده از دهستان ماهیدشت باین بخش مرکزی شهرستان
کرمانشاهان .

۱ ك شمال خور رباط ماهیدشت - ۵ / ۱۰ شمال شوشه کرمانشاه .
دشت - سردسیر - سکنه ۳۵۵ - شیعه - کردی فارسی .

آب از رودخانه مرك - محصول غلات حبوبات لبنیات چغندر قند صیفی
شغل زراعت گله داری - راه فرعی شوشه دارد .

كليايي اسد آباد - kolyâi-asad-âbâd - نام یکی از
دهستانهای اسد آباد شهرستان همدان .

این دهستان در قسمت باختری بخش واقع شده محدود است از طرف
شمال باختر به بخش سنقر کلیایی شهرستان کرمانشاهان - از طرف
جنوب و خاور دهستان جلگه افشار - از طرف شمال خاور دهستان
چهاردولی اسد آباد .

منطقه ایست کوهستانی - سردسیر .
آب از چشمه ها و رودخانه های محلی - محصول عمده غلات توتون
مختصر پنبه تریاک انکورو .

راه عمومی دهستان مالرو ولی تابستان از طریق چهاردولی اسد آباد

به سنقر کلیایی از طریق کله و گردنه کله - ده سفید - ده بور - میوله
اتومبیل رفت آمد می نماید

زبان مادری ساکنین دهستان کردی محلی و مذهب مسلمان تیره اثنی عشری
است .

از ۱۵ آبادی تشکیل شده سکنه آن در حدود ۴۵۰۰ نفر قراء مهم آن
بشرح زیر است .

میوله - طویلان بالا و باین - ز شک خانی - حسین آباد .

كلييل آباد - kalil-âbâd - ده از دهستان آوزرمان شهرستان
ملاير .

۳۰ ك باختر شهر ملاير - ۱۵ ك باختر راه شوشه ملاير به همدان .
جلگه - معتدل مالاریایی - سکنه ۴۳۴ - شیعه - فارسی - کردی .

آب از قنات - محصول غلات تریاک یونجه - شغل زراعت .
صنایع دستی زنان قالی بافی - راه مالرو - بکدستان دارد .

كليچه - kollije - ده از دهستان درجزین بخش رزن شهرستان
همدان .

۱۷ ك جنوب قصبه رزن - ۲ ك خاور شوشه رزن به همدان .

جلگه - سردسیر مالاریایی - سکنه ۱۷۴ - شیعه - ترکی .
آب از قنات - محصول غلات حبوبات صیفی لبنیات .

شغل زراعت و گله داری - صنایع دستی زنان قالی بافی - راه در تابستان
اتومبیل رو - رودخانه رزن اراضی این ده را مشروب می سازد .

كليک - kallik - ده از دهستان مهربان بخش کبودر اهنك شهرستان
همدان .

۷۲ ك شمال باختری قصبه کبودر اهنك - ۹ ك خاور شوشه همدان به
بیجار .

تپه ماهور - سردسیر - سکنه ۳۹۶ - شیعه - کردی - ترکی .
آب از قنات - محصول غلات دیم انگور لبنیات .

صنایع دستی زنان قالی بافی - راه مالرو - تابستان از طریق قهر
باین میتوان برد

كلي كلي - kali-kali - ده از دهستان خزل بخش شیروان چرداول
شهرستان ایلام .

۱۲ ك شمال باختر چرداول - کنار راه اتومبیل رو زنگوان .
کوهستانی - سردسیر - سکنه ۱۵۰ - شیعه - کردی .

آب از چشمه - محصول غلات لبنیات تریاک حبوبات .
شغل زراعت و گله داری - در دو محل نزدیک بهم بنام گلی کلی و کله جوب
مشهور - سکنه کله جوب ۵ نفر .

كلينه - koleyne - ده از دهستان ذهاب بخش سر بل ذهاب شهرستان
قصر شیرین .

۵ / ۹ ك شمال سر بل ذهاب - ۵ ك خاور راه فرعی باویسی .
دشت - گرمسیر مالاریایی - سکنه ۲۰۰ - مسلمان - کردی - فارسی .

آب از نهر ولشی - محصول غلات برنج پنبه صیفی لبنیات .

شغل زراعت و گلهداری - راه مالرو - تابستان از طریق سرابله اتومبیل
میتوان برد.

کلینه - ده از بخش گوران شهرستان شاه آباد .

۲۲ ک شمال گهواره - ۲ ک کامران

کوهستانی - سردسیر - سکنه ۱۱۰ - مسلمان - کردی فارسی .

آب از چشمه - محصول غلات حبوبات لبنیات مختصر میوجات .

شغل زراعت گلهداری - راه مالرو - ارتیره تفنگچی هستند .

کل یونجه - kol-yonje - ده از دهستان بالک بخش مریوان
شهرستان سنندج .

۱۵ ک خاوردژ شاهرور - ۳ ک جنوب راه اتومبیل رو سنندج مریوان

کوهستانی - سردسیر - سکنه ۱۸۰ - سنی - کردی .

آب از چشمه - محصول غلات حبوبات لبنیات - شغل زراعت

گلهداری - راه مالرو .

کمازان - kamâzân - یکی از دهستانهای پنجگانه شهرستان
ملایر .

این دهستان در جنوب خاوری شهرستان واقع محدود است از طرف
شمال بدنهستان حومه از جنوب بشهرستان بروجرد - از خاور به بخش
سربند اراک - از باختر بدنهستان سامن .

موقعیت طبیعی کوهستانی هوای آن سردسیر سالم میباشد - ارتفاعات

بیاتان دو خاور و کوه یزدجر در باختر این دهستان واقع رودخانه

کلان که دو دشت ملایر خرم آباد نامیده میشود بین دو کوه مذکور

بطرف شمال جریان دارد .

قسمتی از قراء دهستان از رودخانه مذکور مشروب شده و آب

بقیه قراء از قنوات تامین میشود - محصول عمده دهستان غلات

انواع میوهجات تریاک صیفی است .

شغل ساکنین زراعت گلهداری و صنایع دستی زنان قالیچه جاجیم بافی

است قالیچه های قصبه کمازان و کساوند بخوبی معروف است .

در جوراب قلمه خرابه قدیمی و تپه های از آثار ابنیه قدیم وجود دارد

راه شوسه ملایر باراک از دوره کمازان میگردد و از بیجن آباد راه فرعی

در کنار رودخانه کلان وجود دارد که تابستان تا کلان اتومبیل رفت

آمد می نماید - قسمت عمده راههای دهستان مالرو است .

این دهستان از ۵۵ آبادی بزرگ و کوچک تشکیل شده جمعیت آن در

حدود ۲۶ هزار نفر مرکز قصبه کمازان و قراء مهم آن بشرح زیر

است .

از میشن - زنکنه - بری - بیفش - احمد روغنی - تپه مولا - طامه

کمازان - ده از دهستان کمازان شهرستان ملایر .

۲۶ ک جنوب خاوری شهر ملایر - ۲ ک جنوب راه شوسه ملایر باراک

چلگه - معتدل مالاریائی - سکنه ۱۸۰۴ - شیمه - فارسی .

آب از قنات ورودخانه - محصول غلات انگور - شغل زراعت -

صنایع دستی زنان قالی بافی - راه اتومبیل رو - یک دهستان دارد .

کماسی - komâsi - در کتاب آمار جزء هرسین ولی از نظر
بخشداری و فرمانداری تابع شهرستان خرم آباد است .

کمال آباد - kamâl-âbâd - ده از دهستان بیلوار بخش

مرکزی شهرستان کرمانشاهان .

۵ ک جنوب مرزبانی - ۱ ک رزلانسر

دامنه داشت - سردسیر - سکنه ۱۸۰ - شیمه - کردی فارسی .

آب از قنات و چشمه - محصول غلات حبوبات - شغل زراعت - راه مالرو .

در فصل خشکی اتومبیل از زرین میتوان برد .

کمال آباد - ده از دهستان اسفند آباد بخش قروه شهرستان

سنندج .

۱۸ ک شمال باختر قروه - ۴ ک شمال شوسه قروه سنندج .

دشت - سردسیر - سکنه ۱۵۵ - سنی - کردی .

آب از چشمه - محصول غلات لبنیات - شغل زراعت و گلهداری - راه

مالرو از آوانکان اتومبیل میتوان برد .

کمال آباد محمد صالح -

kamâl-âbâd-mohammad-sâleh

ده از دهستان اسفند آباد بخش قروه شهرستان سنندج .

۵ ک شمال قروه - ۷ ک شمال شکر آباد کنار رودخانه

چلگه - سردسیر - سکنه ۱۳۵ - سنی - کردی .

آب از چشمه - محصول غلات - شغل زراعت گلهداری - صنایع دستی زنان

قالیچه جاجیم گلیم بافی - راه مالرو .

کمال وند - kamâl-vand - ده از دهستان سلگی شهرستان

نهایند .

۲۴ ک باختر شهر نهایند - ۳ ک مادس بات .

کوهستانی - سردسیر - سکنه ۶۰ - شیمه - لری و فارسی .

آب از رودخانه امیر آباد - محصول غلات تریاک توتوت پنبه حبوبات

لبنیات - شغل زراعت و گلهداری - راه مالرو - محل تملیف احشام ایل

ترکا شوند .

کماله - kamâle - ده از دهستان اورامان بخش رزاب

شهرستان سنندج .

۲۶ ک باختر رزاب - ۴ ک شمال باختری شهر اورامان .

کوهستانی - سردسیر - سکنه ۱۸۰ - سنی - کردی .

آب از چشمه - محصول ذرت انواع میوجات لبنیات - شغل زراعت

گلهداری - کرباس بافی شال بافی گیوه دوزی نجاری آهنگری - راه

مالرو .

کمانتو - kamântu - ده از دهستان سرشیو بخش مرکزی

شهرستان سقز .

۱۲ ک جنوب خاوری سقز - ۲ ک شوسه سقز سنندج .

کوهستانی - سردسیر - سکنه ۲۵۰ - سنی - کردی .

آب از چشمه ورودخانه - محصول غلات لبنیات توتوت میوجات

شغل زراعت و گلهداری - راه اتومبیل رو .

کمانگران - kamân-garân - ده از دهستان قلملرود
شهرستان تویسرکان .

۴۳ ک جنوب باختری شهر تویسرکان - ۶۶ باختر لامیان .

کوهستانی - سردسیر - سکنه ۱۹۱ - شیعه - لری و فارسی .

آب از چشمه - محصول غلات لبنیات مغنصر گردو کتیرا - شغل زراعت

گلهداری - صنایع دستی زنان قالی بافی - راه مالرو .

کمهجه - kameje - ده از دهستان چچمال بخش صحنه شهرستان
کرمانشاهان .

۳۳ ک باختر صحنه - کنار شوشه کرمانشاه سنقر .

تنگه دینور - سرد معتدل - سکنه ۷۰ - شیعه - کردی فارسی .

آب از رودخانه دینور - محصول غلات برنج توتون تریاک - شغل
زراعت .

کهر آب - kamar-âb - ده از دهستان درو فرامان بخش مرکزی
شهرستان کرمانشاهان .

۲۹ ک جنوب خاوری کرمانشاه - کنار رودخانه قره سو .

دشت - سردسیر - سکنه ۱۳۵ - شیعه - کردی - فارسی .

آب از قنات قره سو - محصول غلات حبوبات لبنیات - شغل زراعت و

گلهداری - راه مالرو .

کمر آباد - kamar-âbâd - ده از دهستان فعله کری بخش سنقر
کلپناهی شهرستان کرمانشاهان .

۱ ک خاور سنقر - کنار راه فرعی سنقرده نو .

کوهستانی - سردسیر - سکنه ۱۰۰ - شیعه - کردی - فارسی .

آب از چشمه - محصول غلات - شغل زراعت - صنایع دستی زنان قالیچه

جاجیه بافی .

کمر بنه - kamar-bone - ده از دهستان سامن شهرستان
ملایر .

۲۴ ک جنوب شهر ملایر - ۳ ک باختر راه شوشه ملایر به بروجرد .

کوهستانی - معتدل مالاریائی - سکنه ۳۲۷ - شیعه - فارسی .

آب از چشمه - محصول غلات میوه دیم لبنیات - شغل زراعت و گلهداری

راه مالرو .

کهر زرد - kamar-zard - ده از دهستان شیان بخش مرکزی
شهرستان شاه آباد .

۲۰ ک خاور شاه آباد - ۷ ک جنوب خاوری شاهین .

کوهستانی - سردسیر - سکنه ۲۳۱ - شیعه - کردی - فارسی .

آب از چشمه - محصول غلات دیم لبنیات - شغل زراعت گلهداری - زمستان

کر میسر میروند - ازشاهی اتومبیل میتوان برد .

کهر زرش - نام کوهی است در بخش کنگاور - این کوه در قسمت

خاوری بخش واقع آبادیهای قارلق و شورجه در دامنه آن واقع

شده اند - ارتفاع مرتفعترین قله آن ۲۱۶۴ متر است .

کهر سوراخ - kamar-surâx - ده از دهستان منصوریه بخش
مرکزی شهرستان شاه آباد .

۴۴ ک جنوب خاوری شاه آباد .

کوهستانی - سردسیر - سکنه ۱۵۰ - شیعه - کردی فارسی .

آب از رودخانه علی - محصول غلات دیم - شغل زراعت گلهداری

راه مالرو .

کهره - kamare - ده از دهستان شیان بخش مرکزی شهرستان
شاه آباد .

۷ ک جنوب خاوری شاه آباد - کنار راه فرعی شاه آباد هر سیم .

دشت - سردسیر - سکنه ۱۳۷ - شیعه - کردی - فارسی .

آب از سراب کهره - غلات حبوبات لبنیات صیفی چغندر قند - شغل زراعت

گلهداری .

دردو محل بفاصله ۲ کیلومتر واقع به علیا و سفلی مشهور سکنه علیا
۲۸۰ نفر است .

کهره - ده از دهستان چهاردولی بخش اسدآباد شهرستان همدان .

۴ ک شمال قصبه اسدآباد - ۱ ک شمال راه شوشه همدان به قره -

جلگه - سردسیر - سکنه ۱۰۴ - شیعه - کردی .

آب از چشمه - محصول غلات لبنیات .

شغل زراعت و گلهداری - صنایع دستی زنان قالی بافی - راه

اتومبیل رو .

کهره - ده کوچکی است از بخش سنجایی شهرستان کرمانشاهان .

۱۱ ک جنوب باختری کوزران - ۱/۵ ک جنوب راه فرعی کوزران به

گوراز - سکنه ۴۰ نفر .

کهره سیاوه - kamare-siyâve - ده از دهستان سرشیو بخش
مرکزی شهرستان سنقر .

۷ ک جنوب خاوری سنقر - ۳ ک جنوب دروزان بالا .

کوهستانی - سردسیر - سکنه ۱۸۰ - سنی - کردی .

آب از چشمه - محصول غلات لبنیات توتون - شغل زراعت و گلهداری

راه مالرو .

کهره غربی - kamare-qarbi - ده از دهستان شیان بخش
مرکزی شهرستان شاه آباد .

۴ ک جنوب خاوری شاه آباد - ۶ ک جنوب خاوری قلمه شیان .

دشت - سردسیر - سکنه ۱۱۰ - شیعه - کردی فارسی .

آب از چاه - غلات دیم لبنیات - شغل زراعت گلهداری - زمستان گلهداران

به گرمسیر کیلان میروند .

کنار راه فرعی شاه آباد به دهستان مراسم واقع است .

کهره گره - kamare-gare - ده از دهستان بیلوار بخش
مرکزی شهرستان کرمانشاهان .

۲ ک باختر مرزبانی - ۵ ک خاور شوشه کردستان .

دامنه - سردسیر - سکنه ۲۹۰ - شیعه - کردی فارسی .

۴ك شمال باختر سنندج-۲ك جنوب شوسه سنندج مریوان- ۲ك باختر
سر بازخانه .

دامنه - سردسیر- سکنه ۴۳۰- سنی- کردی فارسی.

آب از چشمه ها - محصول غلات لبنیات- شغل زراعت گله داری - راه
مالرو .

کنار-konâr- ده از دهستان قلعه شاهین بخش سرپل ذهاب شهرستان
قصر شیرین

۸/۵ك جنوب خاوری سرپل ذهاب- کنار راه فرعی سراب قلعه شاهین .
دشت - گرمسیر- سکنه ۷۰- شیمه - کردی فارسی .

آب از سراب قلعه شاهین - محصول غلات برنج توتون تریاک لبنیات
شغل زراعت و گله داری .

کنار مرک-kenâr-merek- ده از دهستان ماهیدشت بالا
بخش مرکزی شهرستان کرمانشاهان .

۲۱ك جنوب باختری کرمانشاه- کنار رودخانه مرک.

دشت - سردسیر- سکنه ۲۴۵- شیمه- کردی فارسی .

آب از رودخانه مرک - محصول غلات حبوبات صیفی چغندر قند تریاک
شغل زراعت - راه مالرو- تابستان ز قیاس اتومبیل میتوان برد .

مزرعه اسدآباد جزء این ده است .

کنامار-konâmâr- ده از دهستان خسروآباد شهرستان بیجار .
۲۷ك شمال خاوری خسروآباد- ۴ك شوسه بیجار- همدان .

تپه ماهور - سردسیر - سکنه ۳۸۰- شیمه- کردی فارسی ترکی

آب از رودخانه و چشمه- محصول غلات لبنیات- شغل زراعت گله داری
قالیچه جاجیم گلیم بافی - دبستان دارد- راه مالرو- تابستان اتومبیل

از شوسه میتوان برد

کنجان چم-kanjân-çam- ده کوچکی است از بخش مهران
شهرستان ایلام .

۲۴ك خاور مهران - سکنه ۳۰ نفر - پاسگاه ژاندارمری دارد .

ضمناً نام رودخانه ایست در این بخش که قراء حومه مهران از آن
مشروب میشوند .

کنجدرد-konj-dar- ده از دهستان کم ازان شهرستان ملایر .

۲۹ك جنوب خاوری شهر ملایر- ۳ك جنوب راه شوسه ملایر به اراک
کوهستانی - معتدل مالاریائی - سکنه ۴۲۹ - شیمه - فارسی .

آب از رودخانه - محصول غلات دیم و آبی - شغل زراعت - صنایع
دستی زنان قالی بافی - راه مالرو .

کنجور-kanjur- ده از دهستان درو فرامان بخش مرکزی شهرستان
کرمانشاهان .

۱۳ك جنوب خاوری کرمانشاه - ۳ك جنوب رودخانه قره سو .

کوهستانی- سردسیر- سکنه ۳۰- شیمه- کردی فارسی .

آب از قنات - محصول غلات حبوبات لبنیات - شغل زراعت گله داری
راه مالرو .

آب از رودخانه راز آور- غلات حبوبات توتون تریاک- شغل زراعت
تابستان اتومبیل میتوان برد .

کمری-kamari- ده از دهستان ترک شهرستان ملایر .

۳۹ك شمال باختری شهر ملایر- ۶ك باختر راه شوسه ملایر به همدان
کوهستانی- سردسیر مالاریائی- سکنه ۱۳۹۱- شیمه- ترکی و فارسی

آب از چشمه- محصول غلات انگور صیفی- شغل زراعت- صنایع دستی
زنان قالی بافی - راه مالرو .

کمشور-kamcur- ده از دهستان بیلوار بخش مرکزی شهرستان
کرمانشاهان .

۳ك شمال خاور مرز بافی .

کوهستانی دامنه- سردسیر- سکنه ۵۵۰- شیمه- کردی فارسی .

آب از قنات- محصول غلات حبوبات تریاک توتون صیفی لبنیات- شغل
زراعت گله داری - صنایع دستی زنان بافتن قالیچه جاجیم گلیم- راه

مالرو و تابستان از مرز بافی اتومبیل میتوان برد .

کمک-kamak- ده از دهستان چهاردولی بخش اسدآباد شهرستان
همدان .

۲۱ك شمال باختری قصبه اسدآباد - کنار راه فرعی همدان به سنقر .

کوهستانی- سردسیر- سکنه ۱۱۰- شیمه- کردی .

آب از قنات و چشمه - محصول غلات لبنیات حبوبات انگور فلهستان
شغل زراعت و گله داری - صنایع دستی زنان قالی بافی - راه مالرو .

تابستان اتومبیل رو- در دو محل بقاصه ۳ کیلو متر واقع و به کمک
بالا و پایین نامیده میشوند. در مانگاهی از طرف بهداشتی همدان در این

آبادی دابراست ایل جمور در تابستان برای تملیف احشام باین ده می آیند .

سکنه پائین ۷۵۰ نفر است .

کمندان-kamandân- ده از دهستان درجزین بخش رزن
شهرستان همدان .

۱۰ك جنوب خاوری رزن - ۴ك جنوب راه فرعی رزن - نوبران

چلک- سردسیر- سکنه ۲۷۴- شیمه- ترکی .

آب از قنات - محصول غلات حبوبات - شغل زراعت - صنایع دستی
زنان قالی بافی - راه اتومبیل رو .

کمه دره-kame-dare- ده از دهستان اورامان لهون بخش پاوه
شهرستان سنندج .

۱۸ك شمال باختر پاوه - کنار خاور راه اتومبیل رو پاوه به نوسود .

کوهستانی - سردسیر- سکنه ۷۵- سنی- کردی .

آب از چشمه - محصول مختصر توت کردو لبنیات- شغل مکاری گله داری
راه مالرو .

کمیژ-kamiz- ده از دهستان کلاترزان بخش حومه شهرستان
سنندج .

دردو محل بفاصله ۱ کیلومتر واقع به کنجور علیا و سفلی مشهور - سکنه سفلی ۲۰۰ نفر است.

کنجوران - *kanjurân* - ده از دهستان خرم رود شهرستان تویسرکان .

۳۵ ک باختر شهر تویسرکان - ۴ ک شمال راه شوسه تویسرکان به کرمانشاه .

کوهستانی - سردسیر - سکنه ۵۳۰ - شیعه - کردی فارسی .

آب از قنات و رودخانه غیب قلی - محصول غلات دیم صیفی کتیرا لبنیات انگور - شغل زراعت و گله داری - صنایع دستی زنان قالی بافی راه مالرو - مسجد و ۳ باب دکان دارد .

قراء بالای این ده راکه نام حقیقی آنها غیب قلی است کنجوران وسط و بالا نیز میگویند .

کنجینه - *konjine* - ده از دهستان چهار بلوک بخش سیمینه رود شهرستان همدان .

۱۰ ک خاور همدان - ۱ ک شمال شوسه همدان به ملایر .

دشت - سردسیر - سکنه ۲۴۷ - شیعه - فارسی ترکی .

آب از چشمه و قنات و رودخانه سیمین - محصول غلات حبوبات صیفی لبنیات - شغل زراعت و گله داری - صنایع دستی زنان گلیم بافی - راه اتومبیل رو .

کند بلاغی - *kand-bolâqi* - ده از دهستان مهربان بخش کیورداهنگ شهرستان همدان .

۵ ک شمال باختری قصبه کیورداهنگ - بین عبدالمومن و صفار زیر تپه ماهور - سردسیر - سکنه ۲۰۷ - شیعه - ترکی .

آب از چشمه - محصول غلات دیمی لبنیات - شغل زراعت گله داری صنایع دستی زنان قالی بافی - راه مالرو - تابستان از عبدالمومن و صفار زیر اتومبیل میتوان برد .

کند تپه - *kand-tappe* - ده از دهستان خدا بنده او بخش قروه شهرستان سنندج .

۱۰ ک جنوب خاور کل تپه - ۶ ک خاور همدان - بیجار .

کوهستانی - سردسیر - سکنه ۲۰۰ - شیعه - ترکی فارسی .

آب از چشمه ه - محصول غلات انگور حبوبات لبنیات - شغل زراعت و گله داری - راه مالرو .

از طریق گاوز بان اتومبیل میتوان برد .

کند کیله - *kand-keyle* - ده از دهستان کنگاور بخش کنگاور شهرستان کرمانشاهان .

۶ ک جنوب باختری کنگاور - ۱ ک شمال شوسه کنگاور به کرمانشاهان .

دامنه - سردسیر - سکنه ۱۵۰ - شیعه - کردی فارسی .

آب از چشمه و کیوترلانه - غلات دیمی - شغل زراعت - راه مالرو .

کندل - *kandal* - ده کوچکی است از دهستان دخت طال بخش یانه شهرستان سقز .

۲۳ ک شمال باختری یانه - ۳ ک جنوب خاور به قوب آباد - سکنه ۲۵ نفر .

کندو - *kandu* - ده از دهستان خرم رود شهرستان تویسرکان .

۳۰ ک شمال باختر شهر تویسرکان - ۲ ک شمال اشتران مرکز دهستان .

کوهستانی - سردسیر - سکنه ۵۵۳ - شیعه - فارسی .

آب از چشمه و رودخانه کهنوش و قنات - محصول غلات توتون صیفی حبوبات و لبنیات - شغل زراعت و گله داری - صنایع قالی بافی - راه مالرو نگاهداری و تربیت بوقلمون - تابستان اتومبیل میتوان برد

کندولان - *kandulân* - ده از دهستان خورخوره بخش مرکزی شهرستان سقز .

۴ ک جنوب خاوری سقز - ۶ ک جنوب دره اسماعیله .

کوهستانی - سردسیر - سکنه ۲۰۰ - سنی - کردی .

آب از چشمه و رودخانه - محصول غلات لبنیات حبوبات توتون - شغل زراعت و گله داری - راه مالرو .

کندوله - *kandule* - قصبه مرکز دهستان دینور از بخش صحنه شهرستان کرمانشاهان .

۲ ک شمال باختری صحنه - ۴ ک باختر شوسه کرمانشاه به سنقر .

کوهستانی - سردسیر - سکنه ۳۰۸۵ - شیعه - کردی فارسی .

آب از رودخانه پریان و چشمه - محصول میوچات قلمستان توتون تریاک - راه مالرو - تابستان از طریق میان راهان و ارمنی جان اتومبیل تا یک کیلومتری رفت آمد می نماید .

دهستان دینور در سازمان آمار بد دهستان کندوله مشهور است .

دبستان - پاسگاه ژاندار مری - امام زاده ای دارد .

کندوله - ده از بخش سنجایی شهرستان کرمانشاهان .

۱۸ ک شمال باختر کوزران - آخرین ده شمال باختری سنجایی .

دامنه - سردسیر - سکنه ۱۴۰ - سنی - کردی فارسی .

آب از چشمه - محصول غلات حبوبات دیم لبنیات جزئی قلمستان - شغل زراعت و گله داری - راه مالرو - تابستان اتومبیل می توان برد - زمستان گله داران برای گرمسیر حدود سر قلعه میروند .

کندهر - *kandahar* - ده از دهستان هرسم بخش مرکزی شهرستان شاه آباد .

۵ ک شمال خاوری هرسم جنوب خاوری شاه آباد .

دامنه - سردسیر - سکنه ۱۵۰۰ - شیعه - کردی - فارسی .

آب از چشمه سار - محصول غلات تریاک چغندر قند مختصر میوچات لبنیات - شغل زراعت گله داری - راه مالرو - تابستان از هرسم اتومبیل میتوان برد .

کندهر سرخ - *kande-sorx* - ده از دهستان کلیائی بخش سنقر کلیائی شهرستان کرمانشاهان .

۲۸ ک باختر سنقر - ۱ ک الیاسان .

کوهستانی - سردسیر - سکنه ۷۵ - شیعه - کردی - فارسی .

آب از چشمه - محصول غلات حبوبات تریاک توتون .

شغل زراعت - صنایع دستی قالیچه جاجیم پلاس بافی - راه مالرو .

کنده سورہ - kande-sure - ده از دهستان میرده بخش مرکزی شهرستان سقز .

۳۶ ک جنوب باختری سقز - ۷ ک خاورشوسه سقز به بانه .
کوهستانی - سردسیر - سکنه ۱۴۰ - سنی - کردی .

آب از چشمه - محصول غلات لبنیات توتون تنباکو - شغل زراعت گله‌داری
راه مارو .

کنده سورہ - ده از دهستان پشت آرابا بخش بانه شهرستان سقز .
۴ ک - جنوب باختری بانه - ۲ ک مرز ایران و عراق .

کوهستانی - سردسیر - سکنه ۱۲۵ - سنی - کردی .
آب از چشمه - محصول غلات توتون گرانگین مازوج قلفاف گردوزغال
کتیرا - شغل زراعت زغال فروشی - راه مارو .

کنده لان - kand-helân - ده از دهستان ترک شهرستان ملایر .
۲۱ ک شمال شهر ملایر - ۵ ک خاور راه شوسه ملایر به همدان .

چلگه - معتدل مالاریائی - سکنه ۶۴۵ - شیعه - ترکی و فارسی .
آب از قنات - محصول غلات انگور صیفی - شغل زراعت - راه مارو .
کنشت - kenect - ده از دهستان پایروند بخش مرکزی شهرستان
کرمانشاه .

۲۱ ک شمال کرمانشاه - مرکز دهستان پایروند .
کوهستانی - سکنه ۱۷۰ - شیعه - کردی فارسی .

آب از چشمه مهم که مانند طاق بستان و بیستون از زیر کوه خارج می
شود منتهی آب آن نسبت به سراب طاق بستان و بیستون کم است .

محصول عمده غلات عدس لوبیا خیار مختصر میوجات لبنیات - شغل
زراعت گله‌داری - راه فرعی به طاق بستان دارد - تابستان اتومبیل
میتوان برد - کنار چشمه چند آسیا بوجنارهای کهنسال دارد ایام تعطیل
برخی از اهالی کرمانشاه برای هواخوری باین محل میآیند .

کنک - kank - ده از دهستان دینور بخش صحنه شهرستان
کرمانشاهان .

۳۸ ک شمال باختری صحنه - ۱۱ ک باخترشوسه کرمانشاهان .

دشت - سردسیر - سکنه ۹۵ - شیعه - کردی - فارسی .

آب از رودخانه گرم‌بست - محصول غلات حبوبات میوجات توتون تریاک
شغل زراعت - تابستان اتومبیل میتوان برد .

کنگاور - kangâvar - یکی از بخشهای شهرستان کرمانشاهان
این بخش در شمال خاوری شهرستان واقع شده و حدود آن بشرح زیر
است .

از طرف شمال بخش اسدآباد از شهرستان همدان .

از طرف خاور شهرستان تویسرکان .

از طرف جنوب دهستان خزل شهرستان نهاوند .

از طرف باختر بخش صحنه شهرستان کرمانشاهان .

هوای بخش سردسیر معتدل سالم و قسمتهای کوهستانی مرتفع آن نسبت
بسایر نقاط سردتر میباشد .

آب مشروبی و مزروعی قراء بخش از چشمه‌ها و قنات تامین میگردد
محصول عمده بخش غلات تریاک و چغندر میباشد .

راه شوسه کرمانشاهان به همدان تقریباً از وسط این بخش میگردد
راههای تویسرکان و نهاوند در این بخش از شوسه عمومی منشعب
میگردد .

قسمت شمال و باختر بخش کوهستانی و قسمت مرکزی دشت و منتهی الیه
جنوب و خاور آن نیز کوهستانی است .

قراء مهم بخش در ۴ دره بشرح زیر واقع شده است .

۱ - دره خرم رود - ۲ - دره سراب فش - ۳ - دره قره‌گزلو - ۴ -
دره سرابان - در کوههای بخش بوته‌های گون بسیار وجود دارد که در
هر سال یکمرتبه حکتیرای آن جمع آوری میشود در دشتهای بخش از
بوته‌های ملوی رب سوس تهیه میشود .

بخش کنگاور از نظر تقسیمات بخش‌داری از چهار دهستان بترتیب از
۱ الی ۴ تشکیل شده - جمع قراء بزرگ و کوچک بخش ۶۵ آبادی و جمعیت
آن در حدود ۲۲ هزار نفر است قراء مهم بخش عبارتند از فش - گودین
- قارلق - سلطانت آباد - قزوینه .

کنگاور - قصبه مرکز بخش کنگاور در ۹ کیلومتری کرمانشاه و ۹۰
کیلومتری همدان کنار راه شوسه روی تپه‌ای واقع مختصات جغرافیائی
آن بشرح زیر است - طول ۴۷ درجه ۵۷ دقیقه عرض ۳۴ درجه ۳۰ دقیقه
ارتفاع از سطح دریا ۱۴۶۷ متر بنا بر این ۵۷ متر از کرمانشاه مرتفعتر
است .

کنگاور یکی از آبادیهای قدیم کشور بوده اینک نیز آثار ابنیه باستانی
آن از قبیل ستون و سرستون در قسمت جنوبی قصبه در محله معروف به
گچ‌کن و امام زاده دیده میشود .

آب شهر از نهر سراب فش که در ۱۱ کیلومتری شمال باختری قصبه از
زمین خارج شده و پس از مشروب نمودن برخی از قراء مسیر خود در
حدود ۱۲ الی ۱۵ سنگ بشهر میرسد تامین میشود . بعلاوه در حدود ۸
رشته قنات کوچک و چشمه در این قصبه وجود دارد که بصرف شرب ساکنین
میرسد - هوای قصبه سردسیر معتدل است .

خانه‌ها و عمارات قصبه مانند سایر قصبات ناحیه غرب نامرغوب و قدیمی
است .

در سال ۱۳۰۷ دو خیابان و یک میدان در این قصبه احداث گردیده است
خیابان شرقی غربی آن بطول ۴۸۰ متر بعرض ۱۸ متر میدان وسط قصبه را
پشوسه کرمانشاه طهران متصل می نماید طرفین این خیابان چند بنا ساخته
شده منجمله اداره شهرداری و بخش‌داری و دارائی اقتصادی در این خیابان
واقع و بخیا بان بخش‌داری مشهور و مشجر است خیابان شمال جنوبی از
میدان تا انتهای قصبه بطول پانصد متر با ۱۸ متر عرض احداث شده و
طرفین آن هنوز بطور کامل بنا ساخته نشده است .

بازار قدیمی بین دو خیابان واقع گردیده است تعداد نماز و دکا کین
قصبه در حدود ۳۶ باب است .

ادارات آمار و ثبت احوال و کلاتری بانک در خیابان شمال جنوبی واقع است. بمب بنزین و چند قهوه خانه و پاسگاه ژاندارمری در کنار شوسه واقع شده است

سکنه شهر در حدود ۶۰۰۰ نفر و زبان مادری ساکنین فارسی و مذهب مسلمان نیمه اثنی عشری و عموماً بکردی آشنا هستند. در این قصبه دو باب دبستان پسرانه و دخترانه و چهار مسجد وجود دارد. روشنائی شهر بوسیله مولد برق کوچکی که بشرکت سهامی تهیه شده تامین میشود. شغل اکثر سکنه شهر کسب و در حدود ۷۲ صنف گاو بند زارع دارد.

کنگاور کهنه - kangavar-kohne - ده از دهستان خزل شهرستان نهاوند.

۱۰ ک جنوب خاوری آران.

دشت - سردسیر - مالاوریائی - سکنه ۶۰۸ - شیعه - لری - فارسی. آب از رویخانه ده کیبود - محصول تریاک غلات حبوبات لبنیات توتون شغل زراعت و گلهداری - صنایع دستی زنان جاجیم بافی - راه مالرو. یکدبستان دارد.

کنگر بان - kangar-bân - ده از دهستان ماهیدشت باطن بخش مرکزی شهرستان کرمانشاهان.

۱۱ الی ۱۴ کیلومتری شمال باختر رباط ماهیدشت - کنار راه فرعی و رباط به قلعه داراب خان.

دشت - سردسیر - سکنه ۳۵۰ - شیعه - کردی فارسی.

آب از چاه - محصول غلات حبوبات دیم لبنیات - شغل زراعت گلهداری درسه محل فاصله ۱ کیلومتر واقع به علیا - وسطی - سفلی مشهور سکنه بتقریب ۹۰-۴۵-۲۱۵ نفر است.

کنگر شاه - kangar - câb - ده از دهستان خدا بنده لو بخش صحنه شهرستان کرمانشاهان.

۱۲ ک شمال صحنه - کنار راه مالرو صحنه به سنقر.

کوهستانی - سردسیر - سکنه ۶۱۳ - شیعه - کردی فارسی. آب از رود محلی و چشمه - غلات قلمستان میوجات حبوبات تریاک - شغل زراعت - راه مالرو - دبستان دارد.

دردو محل فاصله ۳ کیلومتر به کنگر شاه علیا و سفلی مشهور - سکنه علیا ۲۱۷ نفر است.

کنگره - kangare - ده از دهستان کیامی بخش سنقر کیامی شهرستان کرمانشاهان.

۱۰ ک شمال سنقر - ک باختر گردکانه بالا.

کوهستانی - سردسیر - سکنه ۴۸۵ - شیعه - کردی فارسی. آب از چشمه - محصول غلات حبوبات تریاک توتون - شغل زراعت - قالیچه جاجیم پلاس بافی - راه مالرو.

این ده در دامنه شمالی بخش سنقر واقع شده است.

کنگره - ده از دهستان سورسور بخش کامیاران شهرستان سنندج.

۲۸ ک شمال خاور کامیاران - ۴ ک خاور شوسه کرمانشاه سنندج.

کوهستانی - سردسیر - سکنه ۲۳۰ - سنی - کردی.

آب از چشمه - محصول غلات لبنیات مختصر توتون - شغل زراعت گلهداری - راه مالرو.

کنهر - kanahar - ده از دهستان بیونج بخش کرند شهرستان شاه آباد.

۱۹ ک شمال کرند - ۴ ک شمال شیخ حسن.

کوهستانی - سردسیر - سکنه ۳۴۰ - مسلمان - کردی فارسی.

آب از چشمه - محصول غلات حبوبات لبنیات - شغل زراعت و گلهداری راه بهر طرف مالرو.

کنه رش - kane-raci - ده از بخش گوران شهرستان شاه آباد ۵۱ ک شمال گهواره - کنار راه فرعی گهواره به سنجایی.

کوهستانی - سردسیر - سکنه ۵۰۰ - مسلمان - کردی فارسی.

آب از زه آب رودخانه مله کیبود - محصول غلات دیم مختصر صیفی و توتون - شغل زراعت گلهداری - از تیره تفنگچی هستند.

کنه کتر - kone-koter - ده از دهستان کل تپه فیض اله بیگی بخش مرکزی شهرستان سنقر.

۱۶ ک شمال سنقر - ۵ ک خاور شوسه سقر به میانندو آب.

کوهستانی - سردسیر - سکنه ۵۰۰ - سنی - کردی.

آب از چشمه - محصول غلات توتون و لبنیات - شغل زراعت گلهداری راه مالرو.

کنیزان - kanizân - ده از دهستان پیشخور بخش رزن شهرستان همدان.

۳ ک جنوب خاوری قصبه رزن - ۶ ک شمال راه عمومی فامنین به نوبران.

کوهستانی - سردسیر - سکنه ۹۶۹ - شیعه - ترکی.

آب از قنات - محصول غلات دیم لبنیات - شغل زراعت و گلهداری راه مالرو.

کنی قت - kani-qot - ده کوچکی است از بخش سنجایی شهرستان کرمانشاهان.

۱۰ ک جنوب کوزران - ۱ ک مریوانی - سکنه ۲۵ نفر.

کوانه - kavâne - ده از دهستان جلنگه افشاردوم بخش اسدآباد شهرستان همدان.

۲۳ ک جنوب باختری قصبه اسدآباد - ۱ ک - بیتران.

دامنه - سردسیر - سکنه ۳۱۲۸ - شیعه - کردی.

آب از چشمه - محصول غلات تریاک لبنیات حبوبات - شغل زراعت گلهداری صنایع دستی زنان قالی و جاجیم بافی - راه مالرو.

ایل جمور و ترکشوند تابستان برای تملیف احشام باین ده میآیند.

کوازه - ده از دهستان سوسور بخش کامیاران شهرستان سنندج.

۲۸ ک شمال کامیاران - ۲ ک شوسه کرمانشاه سنندج.

كوهستانی - سردسیر - سکنه ۵۰ - سنی - کردی.

آب از رودخانه و چشمه - محصول غلات - شغل زراعت - راه مالرو
کوانه - ده کوچکیست از دهستان بیلواز بخش کامیاران شهرستان
 سنندج.

۲۲ ک شمال باختر کامیاران - کنار راه فرعی کامیاران بگازر خان.
 سکنه ۳۰ نفر.

کوبگار - kubegâr - ده از دهستان بیلوار بخش کامیاران
 شهرستان سنندج.

۱۰ ک شمال باختر کامیاران - ۳ ک تیانه .

کوهستانی - سردسیر - سکنه ۶۵ - سنی - کردی.

آب از چشمه - محصول غلات لبنیات - شغل زراعت گله‌داری - راه مالرو
کوپه قران - kupe-qerân - ده از دهستان او باتو بخش دیواندره
 شهرستان سنندج.

۶۵ ک شمال باختر دیواندره - ۱۴ ک شمال گرفتو.

کوهستانی - سردسیر - سکنه ۷۵ - سنی - کردی.

آب از رودخانه و چشمه - محصول غلات حبوبات توتون لبنیات - شغل
 زراعت گله‌داری - راه مالرو.

کوتان - kutân - ده از دهستان سیاه منصور شهرستان بیجار.
 ۶۰ ک جنوب باختری حسن آباد سوگند - ۳ ک باختر راه عمومی بیجار به
 تکاب .

کوهستانی - سردسیر - سکنه ۵۰ - شیعه - کردی .

آب از چشمه - محصول غلات لبنیات - شغل زراعت گله‌داری - صنایع
 دستی قالیچه جاجیم بافی - راه مالرو .

در دو محل فاصله ۴ کیلومتر واقع - سکنه پائین ۳۷ نفر است.

کوتاه دره - kutâh-dare - ده از دهستان خزل شهرستان نهاوند
 ۴۰ ک شمال باختر نهاوند .

کوهستانی - سردسیر مالاریائی - سکنه ۲۶۲ - شیعه - لری فارسی .
 آب از چشمه - محصول غلات توتون تریاک حبوبات لبنیات - شغل
 زراعت و گله‌داری - راه مالرو .

کوتکوتی - kutkuti - ده از دهستان شیان بخش مرکزی
 شهرستان شاه آباد .

۷ ک خاور شاه آباد - ۱ ک خاور قلعه شیان .

دامنه - سردسیر - سکنه ۲۴۰ - شیعه - کردی فارسی .

آب از سراب شیان - محصول غلات لبنیات - شغل زراعت و گله‌داری
 زمستان عده قلیلی گرمسیر سوار میروند .

کوپر - kuçar - ده از دهستان پشت آربابا بخش بانه شهرستان
 سقز .

۷ ک جنوب باختری بابیه - ۳ ک بایزید آباد .

کوهستانی - سردسیر - سکنه ۷۰ - سنی - کردی .

آب از چشمه - محصول غلات توتون مازوج تلقاف کنیرا ذغال - شغل
 زراعت ذغال فروشی - راه مالرو .

کوکبل - kuçek-bal - ده از بخش گوران شهرستان شاه آباد
 ۷/۵ ک شمال خاور گهواره - ۱ ک توکان .

کوهستانی - سردسیر - سکنه ۲۸۰ - مسلمان - کردی فارسی .

آب از چشمه - محصول غلات توتون صیفی لبنیات - شغل زراعت و
 گله‌داری - راه مالرو .

در دو محل نزدیک بهم واقع شده است - از تیره گهواره ای هستند .

کوکچکدا - kuçek-dâne - ده از دهستان ماهیدشت بالا بخش
 مرکزی شهرستان کرمانشاهان .

۲۱ ک جنوب خاوری کرمانشاه - ۲ ک سید شکر .

دامنه - سردسیر - سکنه ۹۰ - شیعه - کردی .

آب از چشمه - محصول غلات دیم لبنیات - شغل زراعت - راه مالرو .

کوککله - kuşkale - ده از دهستان پابروند بخش مرکزی
 شهرستان کرمانشاه .

۲۱ ک شمال کرمانشاه - ۲ ک تیرانداز .

کوهستانی - سردسیر - سکنه ۱۹۰ - شیعه - کردی - فارسی .

آب از قنات کوچک - محصول لبنیات و مختصر غلات دیم - شغل زراعت
 گله‌داری - راه مالرو .

کوکچه - kuçe - ده از دهستان کنگاور بخش کنگاور شهرستان
 کرمانشاهان .

۷ ک خاور کنگاور - کنار راه شوسه کنگاور تویسرکان .

دشت - کار رود خانه خرم رود - سرد معتدل - سکنه ۳۲۰ - شیعه - فارسی .

آب از رودخانه خرم رود قنات - محصول غلات آبی دیمی حبوبات صیفی
 چغندر قند تریاک - شغل زراعت .

بلروی سرچشمه رودخانه خرم رود از آثار قدیم است .

کوکچه طالا - kuçe-talâ - ده از دهستان کل تپه فیض اله بیگی
 بخش مرکزی شهرستان سقز .

۷۵ ک شمال خاور سقز - در انتهای شمال خاوری شهرستان واقع
 شده است .

کوهستانی - سردسیر - سکنه ۱۳۰ - سنی - کردی .

آب از چشمه - محصول غلات لبنیات - شغل زراعت گله‌داری - راه
 مالرو .

کوخان - kuxân - ده کوچکی است از دهستان نمشیر بخش بانه
 شهرستان سقز .

۲۶ ک شمال باختری بانه - کنار شوسه بانه به سردشت .

کوهستانی - سردسیر - سکنه ۴۴ نفر .

کوخبابا - kux-bâbâ-mollâ - ده کوچکی است از دهستان
 پشت آربابا بخش بانه شهرستان سقز .

۳ ک جنوب باختری بانه - سکنه ۳۰ نفر .

کوخه ماو - kuxe-mâmu - ده از دهستان پشت آریابا
بخش با نه شهرستان سقز.

۳۱ ک جنوب با نه - ۴ ک باختر خوری آباد .

کوهستانی - سردسیر - سکنه ۷۸ - شیعه - کردی .

آباز چشمه - محصول غلات لبنیات توتون - شغل زراعت گله داری
راه مارو .

کور بلاغ - kur-bolâq - ده از دهستان خالصه بخش مرکزی
شهرستان کرمانشاهان .

۲۵ الی ۳۰ کیلومتری شمال باختری کرمانشاه - ۳ ک شمال راه فرعی
سنجایی .

دشت - سردسیر - سکنه ۶۱۳ - شیعه - کردی - فارسی .

آباز چاه - محصول غلات دیمی حبوبات لبنیات - شغل زراعت - کور
بلاغ در هفت محل فاصله ۶ الی ۳ کیلو متر واقع و بشرح زیر نامیده
میشوند .

۱ - کور بلاغ شاهوردی یا خدا نظر ۲ - کور بلاغ محمد تقی ۳ - کور بلاغ
پتی آباد ۴ - کور بلاغ ده قاسم معروف بده شیر ۵ - کور بلاغ فرج اله
بیگی ۶ - کور بلاغ ابراهیم بیگی ۷ - کور بلاغ خانم آباد .

کور په - korpe - ده کوچکی است از بخش سنجایی شهرستان
کرمانشاهان .

۱۲ ک جنوب باختری کوزران - ۱ ک کمره - سکنه ۴ نفر .

کور سراب - kur-sarâb - ده از دهستان میان دربند بخش
شهرستان کرمانشاهان .

۴ ک شمال باختر کرمانشاه - نیم کیلومتری خاورشوسه سنندج .
دامنه - سردسیر - سکنه ۲۰ نفر .

کورک - kurak - ده از دهستان چرداول بخش شیروان چرداول
شهرستان ایلام .

۲۰ ک جنوب خاور چرداول - کنار راه مارو - شیروان .

کوهستانی - گرمسیر - سکنه ۱۵۰ - شیعه - کردی .

آباز چشمه - محصول غلات لبنیات تریاک - شغل زراعت و گله داری .

کورک پشته - kurak-pocte - ده از دهستان گیلان بخش
گیلان شهرستان شاه آباد .

۲۹ ک شما - باختر گیلان - بین دوراه شوسه سربل ذهاب به قصر شیرین
دشت - گرمسیر مالاریائی - سکنه ۱۰۰ - شیعه - کردی ناری .

آب از رودخانه گیلان - محصول غلات برنج توتون تریاک پنبه لبنیات
صیفی - شغل زراعت و گله داری - از طایفه کلهر هستند .

کور کوره - kur-kure - ده از دهستان کرانی شهرستان
بیجار .

۱۸ ک شمال باختری حسن آباد سوگند - ۲ ک شمال باختری بستان دوره
کوهستانی - سردسیر - سکنه ۵۴ - شیعه - ترکی .

آباز چشمه - محصول غلات لبنیات - شغل زراعت گله داری .
صنایع دستی زنان قالیچه و جاجیم بافی - راه مارو .

کور کهریز - kur-kahriz - ده از دهستان چهار بلوک
بخش سیمین رود شهرستان همدان .

۲۸ جنوب خاوری همدان - ۲ ک خاورشوسه همدان به ملایر .

کوهستانی - سردسیر - سکنه ۵۰ - شیعه - ترکی - فارسی .

آباز قنات و چشمه در بهار از رودخانه - محصول غلات لبنیات حبوبات مختصر
انگور - شغل زراعت و گله داری - صنایع دستی زنان قالی بافی - راه فرعی
بشوسه دارد .

کوری - kuri - ده از دهستان جوانرود بخش پاوه شهرستان
سنندج

۴۰ ک جنوب خاوری پاوه - ۶ ک شمال باختر قلعه جوانرود .

کوهستانی - سردسیر - سکنه ۱۴۸ - سنی - کردی - فارسی .

آباز چشمه - محصول غلات لبنیات توتون - شغل زراعت گله داری -
راه مارو .

کور یان گورا - kuriyân-gowrâ - ده از بخش روانسر
شهرستان سنندج .

۲۱ ک جنوب خاوری روانسر - کنار راه اتومبیل رو کرمانشاه به روانسر .
دامنه - سردسیر - سکنه ۱۳۷ - سنی - کردی .

آب از رودخانه قره سو - محصول غلات لبنیات - شغل زراعت گله داری -
راه اتومبیل رو .

کور یجان - kurijân - ده از دهستان حاجیلو بخش کبودر اهنک
شهرستان همدان .

۲۱ ک جنوب باختر قصبه کبودر اهنک - کنار راه شوسه همدان .
چلگه - سردسیر - سکنه ۱۹۰۰ - شیعه - ترکی .

آب از قنات رودخانه قره چای - محصول غلات لبنیات انگور حبوبات صیفی
شغل زراعت و گله داری - صنایع دستی زنان قالی بافی - راه اتومبیل رو -
دبستان وستوران قهوه خانه کنار شوسه ۱۰ باب دکان دارد .

بنای امام زاده آن قدیمی است .

کوره - kure - ده از دهستان بیلوار بخش مرکزی شهرستان
کرمانشاهان .

۱۵ ک خاور دیزگران - کنار راه مارو و مومی دیزگران به دینور .
کوهستانی - سردسیر - سکنه ۲۶۵ - شیعه - کردی فارسی .

آب از رودخانه سرتخت و سر برزه - محصول غلات حبوبات تریاک توتون
انگور و انواع میو جات - شغل زراعت - قالیچه جاجیم گلیم بافی
راه مارو - در فصل خشکی و تابستان از طریق دینور و شاهپور آباد
اتومبیل میتوان مرد .

کوره خسرو - kure-xosrow - ده از دهستان ماهیدشت
بالا بخش مرکزی شهرستان کرمانشاهان .

۲۸ ک جنوب خاوری کرمانشاه - ۲ ک چوروریش .

دشت - سردسیر - سکنه ۲۷۵ - شیعه - کردی فارسی .

آب از دورشته قنات - محصول غلات حبوبات صیفی چغندر قند تریاک میوجات
شغل زراعت گله داری - راه مارو .

کوره دیره - kure-dare - ده از دهستان بیلوار بخش کامیاران
شهرستان سنندج .

۱۴ ک شمال باختر کامیاران - ۳ ک شمال باختر کوپکار .

دامنه سردسیر - سکته ۵۲ - سنی - کردی .

آب از رودخانه و چشمه - محصول غلات لبنیات مختصر توتوت - شغل
زراعت گله داری - راه مارو - در دو محل بفاصله یک کیلومتر واقع
بالا و پائین نامیده میشوند. سکته بالا - ۳۲ نفر است .

کوره دیره - ده از دهستان کلاترزان بخش رزاب شهرستان سنندج .
۳ ک شمال رزاب - ۶ ک جنوب راه اتومبیل رو شهرستان سنندج به
مربوات .

کوهستانی - معتدل - سکته ۱۲۰ - سنی - کروی .

آب از چشمه - محصول غلات لبنیات توتون - شغل زراعت گله داری و
ذغال فروشی - راه مارو .

کوزران - kuzarân - ده مرکز بخش سنجابی شهرستان
کرمانشاهات

۴۸ کیلومتری شمال باختری کرمانشاه - ۲۷ کیلومتری جنوب روانسر
موقعیت طبیعی دشت - هوا سردسیر - سکته ۲۴۰ - شیعه
مسلمان سنی .

آب از چاه - محصول غلات دیم - شغل زراعت گله داری - بواسطه
مسطح بودن اراضی بخش در فصل خشکی و بارانی بکلیه قراء
بخش اتومبیل میتوان برد .

همه روزه بین کرمانشاه و این محل و مراکز بخش ثلاث گوران
جوانرود اتومبیل رفت آمد می نماید فقط در سال چهار الی ۵ ماه
بواسطه بارندگی و خرابی راه اتومبیل رفت آمد نمی نماید .

از ادارات دولتی فقط مرکز افسر انتظامات سنجابی است دو باب
دکات و قهوه خانه دارد - مرکز تقاطع راههای فرعی دهستان است .
قنات مغروبه قدیمی دارد .

کوزه گران - kuze-garân - ده از دهستان کلیانسی بخش
سنقر کلیان شهرستان کرمانشاهات .

۱۴ ک شمال سنقر - ۱ ک فیروز آباد .

دامنه - سردسیر - سکته ۱۷۵ - شیعه - کردی فارسی .

آب از چشمه و رود فیروز - محصول غلات حبوبات تریاک توتوت
شغل زراعت - قالیچه جاجیم پلاس بافی - تابستان اتومبیل
میتوان برد .

کوسج خلیل - kusaj-xalil - ده از دهستان آرزمان
شهرستان ملایر .

۳ ک شمال باختری شهر ملایر - ۱۷ ک باختر راه شوسه ملایر به
همدان .

چلگه - معتدل مالاریائی - سکته ۶۰۳ - شیعه - کردی و فارسی .
آب از قنات - محصول غلات یونجه - شغل زراعت - صنایع دستی
زنان قالی بافی - راه مارو .

کوس عنبر - kus-anbar - ده مغروبه از دهستان سارال
بخش دیواندره شهرستان سنندج .

کوسه لو - kuse-lu - ده از دهستان پیشخور بخش رزن
شهرستان همدان .

۴ ک جنوب خاوری قصبه رزن - ۱ ک تچرک .

چلگه - معتدل مالاریائی - سکته ۲۴۸ - شیعه - ترکی .

آب از قنات - محصول غلات لبنیات - شغل زراعت و گله داری - راه
مارو .

کوسه وند - kuse-vand - ده از دهستان خالصه بخش مرکزی
شهرستان کرمانشاهات .

۲۱ ک شمال باختری کرمانشاهان - ۳ ک شمال سراب نیلوفر .

دشت - سردسیر - سکته ۲۱۵ - شیعه - کردی فارسی .

آب از سراب نیلوفر - محصول غلات حبوبات برنج چغندر قند تریاک
لبنیات - شغل زراعت - راه مارو - در فصل خشکی اتومبیل میتوان برد .

کوسه ها - kusehâ - ده از دهستان باطاق بخش سرپل
ذهاب شهرستان قصر شیرین .

۱۰/۵ ک جنوب خاوری سرپل ذهاب - کنار شوسه قصر شیرین بکرمانشاه .
دامنه - معتدل - سکته ۱۵۰ - شیعه - کردی فارسی .

آب از سراب مارآب - محصول غلات لبنیات توتون صیفی - شغل زراعت
گله داری تهیه ذغال و هیزم .

کوشک - kuck - ده از بخش آبدانان شهرستان ایلام .

۵ ک خاوری آبدانان - ۵ ک شمال راه مارو آبدانان .

کوهستانی - گرمسیر - سکته ۱۱۶ - شیعه - لری .

آب از چشمه سار - محصول غلات لبنیات پشم برنج تریاک - شغل
زراعت و گله داری .

کوشک آبا - kuck-âbâd - ده از دهستان چهار بلوک
بخش سیمینه رود شهرستان همدان .

۲۸ ک شمال همدان - ۸ ک باختر شوسه همدان تهران .

دشت - سردسیر - سکته ۹۱۰ - شیعه - ترکی و فارسی .

آب از قنات - محصول غلات میوجات حبوبات صیفی لبنیات شغل
زراعت و گله داری - صنایع دستی زنان قالی بافی - تابستان
از طریق لنکاء وحسین آباد اتومبیل میتوان برد .

کوکو - kow-kow - ده از دهستان باطاق بخش سرپل
ذهاب شهرستان قصر شیرین .

۱۱ ک جنوب خاوری سرپل ذهاب - کنار شوسه قصر شیرین بکرمانشاه .
دامنه - گرمسیر - سکته ۷۰ - شیعه - کردی .

آب از رودخانه باطاق - محصول غلات لبنیات - شغل زراعت.

در دوحل نزدیک بهم واقع بکو کو علیا و سفلی مشهورند.

کویل - kul - ده از دهستان سارال بخش میرانشاه شهرستان سنندج .

۴۵ ک جنوب باختر دیواندره - ۲۱ ک باختر گاه آهن تو .

کوهستانی - سردسیر - سکنه ۱۵۰ - سنی - کردی .

آب از چشمه - محصول غلات لبنیات توتون - شغل زراعت گله داری راه مارو .

کولان - kulân - ده از دهستان بیلوار بخش مرکزی شهرستان کرمانشاهان .

۲ ک خاور مرز بانی .

دامنه - سردسیر - سکنه ۴۲۵ - شیعه - کردی - فارسی .

آب از چشمه رفقات - محصول غلات حبوبات تریاک توتون صیفی کدو زرد آلو - شغل زراعت - قالیچه گلیم جاجیم بانی - راه مارو - تابستان از مرز بانی اتومبیل میتوان برد .

تپه ای از آنرا بنیه قدیم دارد .

کولان - ده از دهستان مرکزی بخش مریوان شهرستان سنندج .

۶ ک شمال دژ شاهپور - ۱/۵ ک خاور شوسه مریوان - بانه .

دامنه - سردسیر - مالاریائی - سکنه ۷۵ - کردی - سنی .

آب از چشمه - محصول غلات توتون مختصر حبوبات - شغل زراعت گله داری - راه مارو .

کولسر - kulasar - ده کوچکی از دهستان زردلان بخش مرکزی شهرستان کرمانشاهان .

۳ ک جنوب خاوری کرمانشاه - نزدیک به چنار گچان - سکنه ۳۰ نفر .

کولسه - kulse - ده از دهستان جوازود بخش پاوه شهرستان سنندج .

۵ ک جنوب خاوری پاوه - ۷ ک جنوب باختری قلعه جوانرود .

کوهستانی - سردسیر - سکنه ۳۰۰ - سنی - کردی - فارسی .

آب از چشمه - محصول غلات توتون لبنیات - شغل زراعت گله داری راه مارو .

کوله - kowle - ده از دهستان حسین آباد بخش دیواندره شهرستان سنندج .

۲ ک جنوب دیواندره - ۲ ک باختر شوسه سنندج - کنار شوسه جدید .

کوهستانی - سردسیر - سکنه ۱۴۰ - سنی سادات - کردی .

آب از چشمه - محصول غلات توتون حبوبات لبنیات .

شغل زراعت گله داری - صنایع دستی زنان جاجیم بانی - راه مارو .

کوله بیان - kule-bayân - ده از دهستان بیلاق بخش حومه شهرستان سنندج .

۳ ک شمال خاور سنندج - ۳ ک عالی بینک .

دشت - سردسیر - سکنه ۱۸۰ - سنی - کردی .

آب از چشمه - محصول غلات - شغل زراعت - صنایع دستی زنان قالیچه جاجیم گلیم بانی - راه مارو .

کوله ساره - kule-sâre - ده از دهستان زاوه رود بخش کامیاران شهرستان سنندج .

۲۶ ک شمال کامیاران - ۷ ک باختر شوسه کرمانشاه - سنندج .

کوهستانی - سردسیر - سکنه ۶۶ - سنی - کردی .

آب از چشمه - محصول غلات لبنیات توتون - شغل زراعت گله داری راه مارو .

کوله سه - kulase - نام مزرعه ایست از دهستان گوار بخش کیلان شهرستان شاه آباد .

در خاور گوار واقع شده هوای آن سردسیر بیلاقی است .

تابستان در حدود ۲۰۰ خانوار از ایل کلهر برای تعلیف احشام و زراعت دیم به این محل می آیند .

اوایل بایمیز پس از برداشت محصول و افشاندن بذر بگرمسیر در حدود سومار می روند .

مزرعه سرازک در شمال کوله سه واقع شده در حدود ۳۰ خانوار سکنه دارد جزء این ده است .

کوله هر د - kula-hard - ده از دهستان حسین آباد بخش حومه شهرستان سنندج .

۴ ک شمال خاوری سنندج - ۴ ک شمال خاور بابا زید .

کوهستانی - سردسیر - سکنه ۱۵۰ - سنی - کردی .

آب از رودخانه و چشمه - محصول غلات حبوبات صیفی لبنیات توتون - شغل زراعت گله داری - راه مارو .

کولیح - kulij - ده از دهستان زاوه رود بخش رزاب شهرستان سنندج

۴ ک جنوب خاور رزاب - ۴ ک شمال باختر سرخه توت .

کوهستانی - سردسیر - سکنه ۳۵۰ - سنی - کردی .

آب از چشمه - محصول غلات لبنیات سقز - شغل زراعت گله داری راه مارو .

کومائین - komâin - ده از دهستان سورسور بخش کامیاران شهرستان سنندج .

۴ ک شمال خاور کامیاران - ۲ ک شمال رودخانه کاو رود .

کوهستانی - سردسیر - سکنه ۱۶۳ - سنی - کردی .

آب از چشمه - محصول غلات لبنیات توتون - شغل زراعت گله داری راه مارو .

کوندلان - kondalân - ده از دهستان میرده بخش مرکزی شهرستان سقز .

۲۸ ک باختر سقز - ۱ ک شمال شوسه سقز - بانه .

کوهستانی - سردسیر - سکنه ۴۰۰ - سنی - کردی .

آب از چشمه - محصول غلات لبنیات حبوبات توتون - شغل زراعت و گله داری راه مارو .

كُونِيك - kunik - ده از دهستان ذهاب بخش سرپل ذهاب شهرستان
انصر شیرین .

۱۲ ک شمال سرپل ذهاب - کنار راه فرعی سرپل به جیگران .

دشت - گرمسیر مالایائی - سکنه ۹۰۰ - سنی - کردی - فارسی .

آب از نهرولاشی - محصول غلات برنج بنه صیفی لبنیات - شغل زراعت
و گله داری - تابستان اتومبیل میتوان برد .

در چهارمحل بفاصله نزدیک به يك كيلومتر واقع به میل صغی تینی -
دم شمشیر - قلعه راویان مشهورند .

سکنه به ترتیب ۲۰۰ - ۱۵۰ - ۱۵۰ نفر است .

كوهالی - kowhāli - ده از دهستان باطاق بخش سرپل ذهاب
شهرستان قصر شیرین .

۱۲ ک جنوب خاوری سرپل ذهاب - کنار شوشه قصر شیرین به کرمانشاهان .

دامنه - معتدل - سکنه ۱۳۰ - شیعه - کردی - فارسی .

آب از سراب مارآب - محصول غلات لبنیات توتون صیفی - شغل زراعت
گله داری تهیه ذغال دیزم .

كوهالی - ده از بخش گوران شهرستان شاه آباد .

۱۸ ک شمال باختری گواره - ۴ ک درویت .

کوهستانی - سردسیر - سکنه ۶۰ - مسلمان - کردی - فارسی .

آب از چشمه - محصول غلات دیم لبنیات - شغل زراعت گاه داری - راه
مالرو - از تیره مهرای قلخانی هستند .

كوهانی - kuhāni - ده از دهستان بالا شهرستان نهاوند .

۶ ک جنوب خاوری شهر نهاوند - کنار راه شوشه نهاوند به لایر و
پروجره .

بلک - سردسیر - سکنه ۱۴۵۰ - شیعه - لری و فارسی .

آب از رودخانه گاماسیاب - محصول غلات تریاک توتون حبوبات انگور
لبنیات - شغل زراعت و گله داری - راه اتومبیل رو - دبستان قهوه
خانه های کنار شوشه دارد .

كوهین - kuhin - ده از دهستان خدا بنده لو بخش قره شهرستان
سنندج .

۲۲ ک خاور گل تپه - ۳ ک جنوب داس قلعه .

کوهستانی - سردسیر - سکنه ۵۰۰ - شیعه - ترکی .

آب از چشمه ها و قنات - محصول غلات انگور لبنیات صیفی - شغل زراعت
گله داری - راه مالرو .

از طریق داس قلعه ودلی محمد اتومبیل میتوان برد .

كویره گو یز - koveyre-goveyz - ده از دهستان میرده
بخش مرکزی شهرستان سقز .

۳۰ ک باختر سقز - ۸ ک شمال شوشه سقز - بانه .

کوهستانی - سردسیر - سکنه ۲۶۰ - سنی - کردی .

آب از چشمه - محصول غلات لبنیات حبوبات - شغل زراعت گله داری
راه مالرو .

كُورِك - kuvik - تیره از طایفه نریوی گوران است که در حدود
۲۶۰ نفر چادر نشین هستند بیلاق کوه سیاهانه گوران و قشلاق دهستان
ذهاب است .

كوی یک - ده از دهستان گاورد بخش کامیاران شهرستان سنندج

۳۵ ک شمال خاور کامیاران - ۶ ک خاور شوشه کرمانشاه سنندج .

کوهستانی - سردسیر - سکنه ۱۷۳ - سنی - کردی .

آب از چشمه ورودخانه - محصول غلات لبنیات مختصر توتون - شغل
زراعت گله داری - راه مالرو .

كوی یک قلعه شاهین - kuvik-qal'e-câhin - ده از دهستان

قلعه شاهین بخش سرپل ذهاب شهرستان قصر شیرین .

۲ ک جنوب سرپل ذهاب - ۱ ک خاور شوشه گیلان .

دشت - گرمسیر - سکنه ۹۰ - سنی - کردی - فارسی .

آب از سراب قلعه شاهین - محصول غلات صیفی توتون لبنیات - شغل
زراعت - راه مالرو .

كویله کلاش - kovile-kalâc - ده از دهستان جوانرود

بخش پاوه شهرستان سنندج .

۳۲ ک جنوب باختر پاوه - ۲ ک شمال رودخانه لیله .

کوهستانی - معتدل - سکنه ۱۸۰ - سنی - کردی - فارسی .

آب از چشمه - محصول لبنیات سقز بلوط مختصر جو کتیر امازو - شغل
گله داری و استفاده از محصولات جنگلی - راه مالرو و صعب العبور .

تابستان بارنقاها شمالی میروند .

دردومحل نزدیک بهم واقع و یکویله وقده مشهورند .

كهارد - kahârd - ده از دهستان درجزین بخش رزن شهرستان

همدان .

۱۱ ک جنوب رزن - ۲ ک خاور شوشه رزن بهمدان .

چلک - سردسیر مالایائی - سکنه ۸۸۰ - شیعه - ترکی .

آب از قنات و رودخانه رزن - محصول غلات حبوبات صیفی - شغل زراعت
راه اتومبیل رو .

كهرار - kahrâr - ده از دهستان درو فرمان بخش مرکزی

شهرستان کرمانشاهان .

۲۱ ک جنوب خاور کرمانشاه - ۵ ک جنوب رودخانه قره سو .

کوهستانی - سردسیر - سکنه ۵۳۰ - شیعه - کردی - فارسی .

آب از زه آب رودخانه محلی و قنات - محصول غلات حبوبات میوجات
صیفی چغندر قند بستان - شغل زراعت گله داری - صنایع دستی زنان کلیم
جاجیم پلاس بافی - راه مالرو .

دردومحل بفاصله ۱/۵ کیلومتری واقع به علیا و سفلی مشهور - سکنه علیا
۲۷۰ نفر است .

كهره - kahare - ده از دهستان هلیلان بخش مرکزی شهرستان

شاه آباد .

۲۴ ک جنوب خاوری هرسم - ۶ ک شاه بداغ .

آب از رودخانه قره‌سو - غلات حبوبات صیفی لبنیات - شغل زراعت و گلهداری - راه مالرو - تابستان در فصل خشکی اتومبیل‌میتوان برد .
کهریز - ده از دهستان فارسینج بخش اسدآباد شهرستان همدان .
 ۳۰ ک جنوب باختری قصبه اسدآباد - ۸ ک خاور فارسینج .

کوهستانی - سردسیر - سکنه ۱۴۵ - شیعه - کردی فارسی .
 آب از قنات - محصول غلات عدس لبنیات توتون - شغل زراعت و گلهداری - صنایع دستی زنان قالی بافی - راه مالرو .

کهریز - ده از دهستان ۵ بخش هرسین شهرستان کرمانشاهان .
 ۵ ک خاور هرسین - ۲ ک شمال شوسه هرسین خرم آباد
 دشت - سردسیر - سکنه ۱۰۵ - شیعه - کردی فارسی .

آب از چشمه و قنات - محصول غلات حبوبات تریاک چغندر قند شغل زراعت - راه مالرو - از مقابل کاهرنکین اتومبیل میتوان برد در دوجمل بفاصله یک کیلومتر واقع به کهریز کرداهری و کیقبادی مشهور است .

کهریز - ده از دهستان دینور بخش صحنه شهرستان کرمانشاهان .
 ۶ ک شمال باختری صحنه - کنار راه کندوله
 دامنه - سردسیر - سکنه ۵۵ - شیعه - کردی فارسی
 آب از چشمه - محصول غلات میوجات

کهریز - ده کوچکیست از دهستان خزل شهرستان نهاوند .
 ۵ ک شمال باختری شهر نهاوند - کنار راه شوسه کنکاور به کرمانشاه .
 ۳ ک گردنه بیدسرخ - سکنه ۵۰ نفر .
 قهوه‌خانه‌ای کنار شوسه دارد .

کهریز باحسین - kahriz-bâbâ-hoseyn - ده از دهستان مهربان بخش کبودراهنگ شهرستان همدان .
 ۲ ک شمال باختری قصبه کبودراهنگ - ۵ ک باختر شوسه همدان به بیجار .

کوهستانی - معتدل - سکنه ۴۸۵ - شیعه - کردی ترکی .
 آب از قنات چشمه - محصول غلات دیم لبنیات انگور - شغل زراعت و گلهداری - صنایع دستی زنان قالی بافی - راه مالرو .

کهریز بقازی - kahriz-boqâzi - ده از دهستان سردرود بخش رزن شهرستان همدان .

۲۴ ک شمال باختری قصبه رزن - ۸ ک شمال دمیق .
 جلگه - سردسیر - سکنه ۵۰۵ - شیعه - ترکی .
 آب از قنات - محصول غلات مختصر انگور صیفی - شغل زراعت راه مالرو - تابستان از دمیق اتومبیل میتوان برد .

کهریز توسک - kahriz-tusk - ده از دهستان حومه شهرستان ملایر .

۲۱ ک خاور شهر ملایر - ۱۵ ک شمال راه شوسه ملایر به اراک .
 کوهستانی - معتدل مالاریائی - سکنه ۱۸۷ - شیعه - ترکی فارسی .

کوهستانی - سردسیر - سکنه ۵۸۰ - شیعه - لری لکی کردی کمی فارسی .

آب از چشمه و قنات - محصول غلات حبوبات تریاک لبنیات - شغل زراعت گلهداری - راه مالرو .

کهریز - kahriz - ده از دهستان بیلوار بخش مرکزی شهرستان کرمانشاهان .

۳ ک باختر مرزبانی - کنار راه فرعی مرزبانی کرمانشاه .
 دشت - سردسیر - سکنه ۵۳۵ - شیعه - کردی فارسی .

آب از قنات - محصول غلات حبوبات دیم لبنیات تریاک چغندر قند مختصر میوجات - شغل زراعت - صنایع دستی قالیچه گلیم جاجیم بافی .
 زمین این ده مرغوب و در دهستان بیلوار مشهور است .

کهریز - ده از دهستان درو فرمان بخش مرکزی شهرستان کرمانشاهان .
 ۴/۵ ک خاور کرمانشاه - ۱ ک جنوب پل راه قدیم .

دشت - سردسیر - سکنه ۵۰۰ - شیعه - کردی فارسی .
 آب از قنات - محصول غلات صیفی لبنیات - شغل زراعت گلهداری راه مالرو اتومبیل میتوان برد .

کهریز - ده زدهستان خالصه بخش مرکزی شهرستان کرمانشاهان .
 ۲ ک شمال باختر کرمانشاه - کنار راه فرعی سنجایی .
 دامنه - سردسیر - سکنه ۴۱۷ - شیعه - کردی فارسی .

آب از قنات - محصول غلات صیفی لبنیات حبوبات - شغل زراعت راه مالرو در فصل خشکی اتومبیل میتوان برد .

کهریز - ده از دهستان پیرتاج شهرستان بیجار .
 ۴ ک جنوب خاور بیجار - ۵ ک خاور شوسه بیجار همدان .

تپه ماهور - سردسیر - سکنه ۳۴۰ - شیعه - کردی فارسی .
 آب از چشمه - محصول غلات لبنیات - شغل زراعت گلهداری - صنایع دستی قالیچه بافی - راه مالرو در فصل خشکی از سلامت آباد اتومبیل میتوان برد .

کهریز - ده از دهستان ماهیدشت بالا بخش مرکزی شهرستان کرمانشاهان .
 ۲۱ الی ۲۴ کیلومتری جنوب کرمانشاهان - مقابل کامیونج .

دشت - سردسیر - سکنه ۲۱۵ - شیعه - کردی فارسی .
 آب از کهریز پائین رودخانه مرک و کهریز علی آباد قنات - محصول کهریز پائین غلات حبوبات صیفی چغندر قند و بالا فقط غلات دیم لبنیات شغل زراعت - راه مالرو .

در دوجمل بفاصله ۳ کیلومتر واقع به کهریز علی آباد و کهریز پائین مشهوراند .

کهریز - ده از دهستان حومه بخش مرکزی شهرستان کرمانشاهان .
 ۸ ک شمال کرمانشاه - کنار رودخانه قره‌سو .
 دشت - سردسیر - سکنه ۱۸۰ - شیعه - کردی فارسی .

کهریزه - kahrize - ده از دهستان کل تپه فیض اله بیگی بخش مرکزی شهرستان سقز .

۴ ک خاور سقز - ۱ ک شمال شوسه سقز به سنندج .

کوهستانی - سردسیر - سکنه ۴۰ - سنی - کردی .

آب از چشمه قنات - محصول غلات لبنیات - شغل زراعت گله داری - راه ماشین رو .

کهریزه - ده از دهستان قرانوره بخش شهرستان سنندج .

۵ ک خاور دیواندره - ۳ ک خاور شوسه دیواندره به سنندج .

کوهستانی - سردسیر - سکنه ۱۱۵ - سنی - کردی .

آب از چشمه - محصول غلات حبوبات لبنیات - شغل زراعت کله داری راه مالرو .

کهاکدان - kahkadân - ده از دهستان سامن شهرستان ملایر .

۲۷ ک جنوب شهر ملایر - ۲ ک باختر راه شوسه ملایر به بروجرد .

جلگه - معتدل مالاریائی - سکنه ۱۹۴۴ - شیعه - فارسی .

آب از رشته قنات - محصول غلات صیفی پنبه - شغل زراعت - راه فرعی به آبادی و یک دبستان دارد .

کهل - kohel - ده از دهستان کرانی شهرستان بیجار - بین مرادی و سید حسین - تپه ماهور - سکنه ۴ نفر

کهنوش - kohnuc - ده از دهستان خرم رود شهرستان تویسرکان .

۳۴ ک شمال باختری تویسرکان - ۱۴ ک شمال اشتران مرکز دهستان .

کوهستانی - سردسیر - سکنه ۱۴۳۷ - شیعه - فارسی .

آب از چشمه سارهای الوند - محصول انگور صیفی آلو بخارا گردو صیفی مختصر غلات قلمستان و لبنیات - شغل زراعت و گله داری - صنایع دستی قالی بافی - راه مالرو - تابستان تا نزدیکی آبادی از طریق کندر اتومبیل میتوان برد .

دستان - مسجد - ۵ باب دکان دارد و یکی از نقاط خوش آب و هوای شهرستان است .

کهنه حصار - kohne-hasâr - ده از دهستان مهربان بخش کبودراهنگ شهرستان همدان .

۸ ک شمال باختری قصبه کبودراهنگ - ۱۰ ک خاور شوسه همدان بیجار .

کوهستانی - سردسیر - سکنه ۵۹۱ - شیعه - ترکی .

آب از قنات و چشمه - محصول غلات دیم لبنیات انگور - شغل زراعت و گله داری - صنایع دستی زنان قالی بافی - راه مالرو تابستان از طریق دالچواتومبیل میتوان برد .

کیتو - keytu - ده از دهستان مهربان بخش کبودراهنگ شهرستان همدان .

۶ ک باختر قصبه کبودراهنگ - کنار راه شوسه همدان به بیجار .

آب از قنات - محصول غلات انگور - شغل زراعت - صنایع دستی زنان قالی بافی - راه اتومبیل رو

کهریز جمال - kahriz-jamâl - ده از دهستان سلگی شهرستان نهاوند .

۲۷ ک شمال باختر شهر نهاوند - کنار باختر شوسه نهاوند بکرمانشاه . جلگه - سردسیر - سکنه ۳۸۰ - شیعه - لری و فارسی .

آب از قنات - محصول غلات تریاک توتون - شغل زراعت - راه اتومبیل رو - دارای پاسگاه ژاندارمری میباشد .

کهریز حاجی خان مراد -

kahriz- hâji-xân-morâd

ده از دهستان بیلوار بخش مرکزی شهرستان کرمانشاهان .

۲۴ ک شمال خاوری دیزگران - ۴ ک خانقاه پامین .

کوهستانی - سردسیر - سکنه ۱۸۰ - شیعه - سنی - کردی فارسی .

آب از چشمه - محصول غلات دیمی - شغل زراعت - قالیچه باجیم گلیم بافی - راه مالرو .

کهریز سلیم - kahriz-salim - ده از دهستان سلگی شهرستان نهاوند .

۲۵ ک شمال باختری شهر نهاوند - کنار باختری شوسه نهاوند بکرمانشاه .

جلگه - سردسیر - سکنه ۵۸۰ - شیعه - لری - فارسی .

آب از قنات - محصول غلات حبوبات تریاک توتون انگور - شغل زراعت - راه مالرو .

کهریز صفی خانی - kahriz-safi-xâni - ده از دهستان سلگی شهرستان نهاوند .

۲۴ ک شمال باختر شهر نهاوند - کنار باختری شوسه نهاوند بکرمانشاه .

جلگه - سردسیر - سکنه ۷۹۲ - شیعه - لری - فارسی .

آب از قنات - محصول غلات توتون تریاک لبنیات - شغل زراعت و گله داری - راه اتومبیل رو .

کهریز کلان - kahriz-kalân - ده کوچکی است از دهستان خزل شهرستان نهاوند .

۶ ک شمال باختری شهر نهاوند - کنار وودخانه گاماسیاب - سکنه ۲۳ نفر .

کهریز ناظم - kahriz-nâzem - ده از دهستان آوزمان شهرستان ملایر .

۲۱ ک باختر شهر ملایر - ۱۵ ک جنوب راه شوسه ملایر به همدان . جلگه - معتدل مالاریائی - سکنه ۴۴۶ - شیعه - فارسی .

آب از قنات - محصول غلات - شغل زراعت - صنایع دستی زنان قالی بافی - راه مالرو .

تپه ماهور - سردسیر - سکنه ۶۵۰ - شیعه - ترکی کردی.
 آباز قنات و چشمه - محصول غلات دیم لبنیات انگور - شغل زراعت و
 گله داری - صنایع دستی زنان قالی بافی .
کیسلان - kisalân - ده از دهستان کل تپه فیض اله بیگی بخش
 مرکزی شهرستان سقز .
 ۲۵ ک خاور سقز - هک شمال شوسه سقز - سنندج .
 کوهستانی - سردسیر - سکنه ۱۸۰ - سنی - کردی .
 آباز چشمه قنات - محصول غلات لبنیات توتون - شغل زراعت گله داری
 راه مالرو .
کیسله - kisale - ده از دهستان باباجانی بخش ثلاث شهرستان
 کرمانشاهان .
 ۱۶ ک جنوب خاوری ده شیخ - ۳ ک قلقله .
 کوهستانی - گرمسیر - سکنه ۲۶۰ - سنی - کردی .
 آباز چشمه - محصول غلات حبوبات لبنیات مختصر برنج توتون .
 شغل زراعت و گله داری - راه مالرو - ساکنین از طایفه باباجانی
 هستند .
کیسله - ده از دهستان فعله کری بخش سنقر و کلیانی شهرستان
 کرمانشاهان .
 ۱۹ ک شمال سقر - ۳ ک باختر خط تلفن سنقر بقروه .
 دامنه - سردسیر - سکنه ۱۵۰ - شیعه - کردی - فارسی .
 آباز چشمه - محصول غلات حبوبات دیمی انگور زرد آلو تریاک توتون
 شغل زراعت نالیچه جاجیم پلاس بافی - راه مالرو .
کیکن - kiken - ده از دهستان مرکزی بخش مریوان شهرستان
 سنندج .
 ۲۲ ک شمال باختری دژ شاهپور - ۳ ک راه اتومبیل رو مریوان - باشه .
 کوهستانی - سردسیر - سکنه ۱۸۵ - سنی - کردی .
 آباز چشمه - محصول غلات توتون لبنیات - شغل زراعت گله داری
 راه مالرو .
کیکله - keykale - ده از دهستان کمازان شهرستان ملایر -
 ۳۰ ک جنوب شهر ملایر - ۱۵ ک جنوب راه شوسه ملایر به اراک .
 کوهستانی .. معتدل مالاریائی - سکنه ۵۷۶ - شیعه - فارسی .
 آباز چشمه .. محصول غلات دیم - شغل زراعت - صنایع دستی زنان قالی
 بافی - راه مالرو .
کیلان بر - keylân-bar - ده از دهستان ولد بیگی بخش ثلاث
 شهرستان کرمانشاهان .
 ۱۸ ک خاور نهر آب - ۳ ک راه فرعی نهر آب به سنجابی .
 کوهستانی - سردسیر - سکنه ۱۵۰ - سنی - کردی .
 آباز چشمه ها - محصول غلات لبنیات توتون ذوت برنج .
 شغل زراعت گله داری - راه مالرو - ساکنین از طایفه ولد بیگی
 هستند .

کیلان بر عبد الحمید - keylân-bar-abdol-hamid -
 نام محلی است از دهستان ولد بیگی بخش ثلاث شهرستان کرمانشاهان .
 ۱۵ ک خاور نهر آب - نزدیک کانی پاشا .
 کوهستانی - سردسیر - سکنه ۱۸۰ - سنی - کردی .
 آباز چشمه های متمدن - محصول غلات لبنیات توتون حبوبات - شغل
 زراعت گله داری - راه مالرو .
 ساکنین از طایفه ولد بیگی هستند زمستان هموما گرمسیر دهستانهای
 سرقله میروند .
کیلان - keylâne - ده از دهستان حسن آباد بخش حومه
 شهرستان سنندج .
 ۱۴ ک جنوب باختر سنندج - ۳ ک باختر کانی مشکان .
 کوهستانی - سردسیر - سکنه ۹۰۰ - سنی - کردی و فارسی .
 آب از چشمه - محصول غلات لبنیات - شغل زراعت گله داری - راه
 مالرو .
کیلاک - keylak - ده از دهستان حسن آباد بخش حومه شهرستان
 سنندج .
 ۱۷ ک جنوب سنندج - ۳ ک خاور شوسه سنندج به کرمانشاه .
 کوهستانی - سردسیر - سکنه ۱۷۰ - سنی - کردی .
 آباز چشمه - محصول غلات - شغل زراعت گله داری - راه مالرو .
کیله - keyle - بنام فعلی آن عباس آباد مراجعه شود .
 علت تغییر نام ده این بوده که در جنگهای افراد نظامی باباغبان هراتی
 در سال ۱۳۲۳ سرباز وظیفه بنام عباس در این ده کشته شده است .
کیله سفید - keyle-sefid - ده از دهستان چیکران (گرمسیر
 ولد بیگی) بخش ثلاث شهرستان کرمانشاهان .
 ۱۲ ک خاور سرقله - ۴ ک خاور راه فرعی سربل زهاب به از گله .
 کوهستانی - گرمسیر - سکنه ۲۰۰ - سنی - کردی .
 آباز رودخانه ژالان - محصول غلات حبوبات دیم لبنیات - شغل زراعت
 گله داری . زمستان در حدود ۱۱ خانوار از طایفه تفنگچی گوران
 برای تعلیف احشام خود حدود خاوری این ده می آیند .
کیله سفید - ده از دهستان حسین آباد بخش دیواندره شهرستان
 سنندج .
 ۱۱ ک شمال خاور حسین آباد - ۵ ک خاور شوسه سنندج - سقز .
 کوهستانی - سردسیر - سکنه ۱۶۰ - سنی - کردی .
 آباز رودخانه و چشمه - محصول غلات توتون حبوبات لبنیات قلمستان
 شغل زراعت گله داری - راه مالرو - دفتر ازدواج دارد .
کیله شین - kilacin - ده از دهستان میرده بخش مرکزی شهرستان
 سقز .
 ۴۰ ک جنوب باختری سقز - ۲ ک شوسه سقز به بانه .
 آب از چشمه - محصول غلات لبنیات توتون - شغل زراعت گله داری
 راه مالرو .

کیله کبود - keyle-kabud - ده از دهستان اوباتو بخش دیواندره شهرستان سنندج .

۱۲ ک شمال باختر دیواندره - ۳ ک باختر کنگ .
کوهستانی - سردسیر - سکنه ۱۱۰ - سنی - کردی .

آب از رودخانه و چشمه - محصول غلات حبوبات لبنیات توتون - شغل زراعت گله داری - راه مالرو .

کیله کبود - ده از دهستان کل تپه فیض الله بیگی شهرستان سقز .
۴ ک شمال خاور سقز - ۶ ک شمال قلعه کهنه .

کوهستانی - سردسیر - سکنه ۶۰ - سنی - کردی .

آب از چشمه قنات - محصول غلات لبنیات حبوبات توتون - شغل زراعت گله داری - راه مالرو .

کیله کون - kile-kon - ده از دهستان جوانرود بخش پاوه شهرستان سنندج .

۳ ک باختر پاوه - کنار رودخانه مره خیل .

کوهستانی - گرمسیر - سکنه دام ندارد قشلاق ۳۰ خانوار از گله داران طایفه ایناق جوانرود است .

کیله گلان - keyle-golân - ده از دهستان گاو رود بخش کامیاران شهرستان سنندج .

۵۳ ک شمال خاور کامیاران - ۳ ک خاور امیر آباد .

دامنه - سردسیر - سکنه ۵۲۵ - سنی - کردی .

آب از چشمه - محصول غلات لبنیات - شغل زراعت گله داری - راه مالرو .

کیمنه - keymane - ده از دهستان اورامان لهون بخش پاوه شهرستان سنندج .

۶۷ ک شمال باختر پاوه - ۲۰ ک شمال باختر نوسود - ۲ ک مرز ایران و عراق .

کوهستانی - سردسیر - سکنه ۵۶۰ - سنی - کردی فارسی .

آب از چشمه ها - محصول غلات لبنیات انواع میوجات - شغل زراعت گله داری باغبانی - صنایع دستی زنان شال کرباس بافی - راه مالرو و صعب العبور .

کیوله - keyule - ده از دهستان پهلوی دژ بخش بانه شهرستان سقز .

۱۲ ک جنوب خاوری بانه - ۵ ک جنوب خاوری بوئین پائین .

کوهستانی - سردسیر - سکنه ۸۷ - سنی - کردی .

آب از چشمه - محصول غلات توتون ذغال - شغل زراعت ذغال فروشی - راه مالرو .

کیوانان - kivanân - ده از دهستان ییلوار بخش مرکزی شهرستان کرمانشاهان .

۱۳ ک شمال خاوری دیزگران - ۳ ک سه قولان .

کوهستانی - سردسیر - سکنه ۸۶۰ - شیعه - کردی فارسی .

آب از چشمه وزه آب رودخانه کابل آباد و سه قولان - محصول غلات حبوبات تریاک توتون و میوجات قلمستان لبنیات - شغل مردان زراعت و گله داری - صنایع دستی زنان قالیچه جاجیم گلیم بافی - راه مالرو

و در فصل خشکی و تابستان از طریق کل مفید - لنجاب - خانق اتومبیل میتوان برد - کنار آبادی تپه ای بنام قلعه کهنه وجود دارد که بقای

امکنه قدیم است . این ده ۱۸۶۰ متر از سطح اقیانوس مرتفعتر است

کیوه رود - keyve-rud - ده از دهستان آوت بخش بانه شهرستان سقز .

۳۰ ک باختر بانه - ۳ ک مرز ایران عراق .

کوهستانی - سردسیر - سکنه ۳۰۰ - سنی - کردی .

آب از چشمه - محصول غلات انگور انجیر توتون ارزن - سقز - شغل زراعت گله داری - راه مالرو .

گ

گ - ۱

گائیدر -gâidar- ده از دهستان گاورود بخش کامیاران شهرستان سنندج .

۲۵۶ هـ شمال خاور کامیاران - ۵۶ شمال باختر امیرآباد .
کوهستانی - سردسیر - سکنه ۹۳ - سنی - کردی .
آب از چشمه - محصول غلات لبنیات - شغل زراعت و گلهداری -
راه مالرو .

گادمه -gâdma-gater- ده از دهستان قراتوره بخش دیواندره شهرستان سنندج .

۳۴۶ هـ شمال خاور دیواندره - ۵۶ جنوب خاور آقکند .
جلگه - سردسیر - سکنه ۲۲۰ - سنی - کردی .

آب از چشمه - محصول غلات حبوبات لبنیات - شغل زراعت گلهداری -
راه مالرو .

گازرخانی -gâzar-xâni- ده از دهستان بیلوار بخش کامیاران شهرستان سنندج .

۳۱۶ هـ شمال باختر کامیاران .
کوهستانی - سردسیر - سکنه ۲۰۵ - سنی - کردی .

آب از چشمه - محصول غلات لبنیات - شغل زراعت و گلهداری -
راه مالرو .

گاقران -gâqerân- ده کوچکی است از دهستان تیلکوه بخش دیواندره شهرستان سنندج .

۵۶ هـ شمال باختر دیواندره - ۲۶ شمال شوسه سقر .
کوهستانی - سردسیر - سکنه ۲۵ نفر .

گاکیه -gâkiye- ده از دهستان حومه بخش مرکزی شهرستان کرمانشاہ .

۱۲۶ هـ خاور کرمانشاہ - ۱۶ راه کاروانرو قدیم کرمانشاہ بیستون .
تپه ماهور - سردسیر - سکنه ۴۰۰ - شیعه - فارسی - کردی .
آب از چشمه - محصول غلات حبوبات چغندر قند صیفی ترپاک -
تابستان از طریق راه قدیم اتومبیل میتوان برد .

گاکیه - ده از دهستان میان دربند بخش مرکزی شهرستان کرمانشاہان

۱۶ هـ شمال باختری کرمانشاہ - کنار شوسه سنندج .
هامنه - سردسیر - سکنه ۱۰۰ - شیعه - کردی فارسی .

گ - ۱

آب از چاه ورودخانه بوسيله مكينه - محصول غلات حبوبات لبنیات صیفی - شغل زراعت .

گگل -gâgel- ده از دهستان مرکزی بخش مریوان شهرستان سنندج .

۱۶۶ هـ شمال دژشاهپور - ۶۶ هـ شمال خاور سیف بالا .
کوهستانی - سردسیر - سکنه ۱۳۰ - سنی - کردی .

آب از چشمه - محصول غلات توتون لبنیات - شغل زراعت - راه مالرو .

گامیزج -gâmizej- ده از دهستان ماهیدشت بالا بخش مرکزی شهرستان کرمانشاہان .

۲۱۶ هـ جنوب کرمانشاہ - کنار رودخانه مرک .
دشت - سردسیر - سکنه ۳۳۰ - شیعه - فارسی - کردی .

آب از رودخانه مرک - محصول غلات حبوبات صیفی چغندر قند برنج ترپاک لبنیات و دو گامیزج پائین مختصر میوجات - شغل زراعت گلهداری -

راه مالرو - تابستان از رباط اتومبیل میتوان برد .

در دومحل بفاصله ۳ کیلومتر واقع شده به علیا و سفلی مشهور - سکنه پائین ۲۳۵ نفر است .

گامیشلو -gâmiçlu- ده از دهستان درجزین بخش رزن شهرستان همدان .

۲۵۶ هـ جنوب رزن - ۱۶ خاور راه شوسه رزن به همدان .
جلگه - سردسیر مالاریائی - سکنه ۲۱۵ - شیعه - ترکی .

آب از قنات - محصول غلات حبوبات انگور صیفی لبنیات - شغل زراعت گلهداری - صنایع دستی زنان قالی بافی - راه اتومبیل رو .

جامیشلو نوشته میشود - دو قهوه خانه کنار شوسه دارد .

گاو آهن تو -gâv-âhantu- ده از دهستان سارال بخش دیواندره شهرستان سنندج .

۳۲۶ هـ جنوب باختری دیواندره - ۱۲ هـ جنوب نعل شکن .
کوهستانی - سردسیر - سکنه ۳۵۰ - سنی - کردی .

آب از چشمه - محصول غلات توتون حبوبات لبنیات - شغل زراعت و گلهداری - راه مالرو - دبستان دارد .

تابستان از طریق حسین آباد و باینچوب اتومبیل میتوان برد .

گاو بازه -gâv-bâze- نام یکی از دهستانهای هفتگانه شهرستان بیجار است .

آیزدهستان در جنوب خاوری شهرستان واقع محدود است از طرف شمال و باختر بدستان پیرتاج - از جنوب بدستان مهربان از بخش کبودراهنگ شهرستان همدان - از خاور بدستان گرماب بخش قیدار زنجان .

هرای دهستان سردسیر وضع طبیعی آن تپه ماهور خاکی و بلندترین کوه دهستان کوه چنگک الماس است این کوه در شمال باختر دهستان واقع بلندترین قله آن از سطح دریا ۲۲۵۸ متر است از قله پرتگاهی آن مومیائی مخصوصی بدست میآورد ولی رسیدن بآن از نظر پرتگاهی بودن کوه بسیار دشوار است .

آب قراء دهستان از چشمه ها و قنات تامین شده - محصول عمده آن غلات و لبنیات میباشد هشتدهم غلات آن بطور دیم بدست میآید . شغل مردان زراعت گله داری - بافتن قالیچه جاجیم و گلیم بین زنان دهستان مرسوم میباشد قالیچه های بافت خانباغی بخوبی در دهستان مشهور است .

راه شوسه بیجار به همدان از جنوب و باختر دهستان میگذرد و آبادی چکینی از این بلوک در کنار شوسه واقع شده و خان باغی - کلوچه نزدیک قراء شوسه هستند بواسطه مسطح بودن اراضی در فصل خشکی با اکثر قراء مهم دهستان اتومبیل میتوان برد - زبان مادری سکنه دهستان ترکی و کمی بفارسی به کردی آشنا هستند .

مذهب عموم مسلمان شیعه اثنی عشری است .

این دهستان از ۱۵ آبادی تشکیل شده سکنه آن در حدود ۶ هزار نفر قراء مهم آن عبارتند از - قران قره - باش قورتاران - خان باغی - کچه گنبد - دیستی بلاغ - گاو باز .

گاو بازه - ده از دهستان گاو بازه شهرستان بیجار .

۱۲ ک جنوب باختری پیرتاج - کنار راه مالرو شاهکار به خدائی .

تپه ماهور - سردسیر - سکنه ۴۲۰ - شیعه - ترکی .

آب از چشمه - محصول غلات لبنیات - شغل زراعت گله داری - قالیچه گلیم جاجیم بافی - راه مالرو .

گاو بنده - gāv-bande - ده از دهستان حومه بخش مرکزی شهرستان کرمانشاه .

۱۰ ک شمال کرمانشاه - ۱ ک جنوب شوسه کردستان - کنار قره سو .

دشت - سردسیر - سکنه ۵۰۰ - شیعه - کردی فارسی .

آب از قره سو - محصول غلات و خیار دیمی لبنیات - شغل زراعت گله داری - اتومبیل میتوان برد .

گاو پناه - gāv-panâh - ده از دهستان درو فرمان بخش مرکزی شهرستان کرمانشاهان .

۳ ک خاور کرمانشاه - ۳ ک جنوب شوسه کرمانشاه طهران .

دشت - سردسیر - سکنه ۱۸۵ - شیعه - کردی فارسی .

آب از زه آب رودخانه رحیم آباد - محصول غلات چغندر قند ذرت حبوبات لبنیات - شغل زراعت و گله داری - راه مالرو - کنار راه فرعی شوسه سلیمانیه .

گاو چالی - gāv-čâli - ده از دهستان باطاق بخش سرپل ذهاب - شهرستان قصر شیرین .

۱۱ ک جنوب خاوری سرپل ذهاب - کنار شوسه قصر شیرین بکرمانشاهان - دامنه - معتدل - سکنه ۱۷۰ - شیعه - کردی فارسی .

آب از سراب رزآب - محصول غلات لبنیات توتون صیفی - شغل زراعت گله داری تهیه ذغال هیزم .

گاو خانه - gāv-xâne - ده از دهستان شراه بخش سیمین - رود شهرستان همدان .

۴۵ ک جنوب خاوری همدان - ۱۵ ک خاور راه شوسه همدان به ملایر .

کوهستانی - سردسیر - سکنه ۶۰۰ - شیعه - ترکی فارسی .

آب از چشمه و قنات - محصول غلات حبوبات لبنیات صیفی انگور - شغل زراعت و گله داری - صنایع دستی زنان قالی بافی - راه اتومبیل رو .

دبستان و چند باب دکان دارد .

گاو دانه خور - gāv-dâne-xor - ده از دهستان حومه بخش کردند شهرستان شاه آباد .

۶ ک جنوب خاوری کردند - ۴ ک جنوب شوسه کردند به شاه آباد دشت - سردسیر - سکنه ۳۸۰ - شیعه - کردی فارسی .

آب از رودخانه کردند و چشمه - غلات لبنیات چغندر قند صیفی - شغل زراعت گله داری - راه فرعی بشوسه دارد .

تابستان اتومبیل میتوان برد .

گاو دانه زار - gāv-dâne-zâr - ده از دهستان خسرو آباد شهرستان بیجار .

۲۵ ک شمال باختری خسرو آباد - ۲ ک شهرک

تپه ماهور - سردسیر - سکنه ۱۸۰ سنی و شیعه - کردی فارسی .

آب از چشمه - محصول غلات لبنیات - شغل زراعت گله داری - صنایع دستی زنان قالیچه گلیم جاجیم بافی - راه مالرو .

گاو دانه گدار - gāv-dâne-godâr - ده از دهستان چچمال بخش صحنه شهرستان کرمانشاهان

۸ ک جنوب صحنه - ۸ ک جنوب شوسه کرمانشاه به همدان

دشت - سرد معتدل - سکنه ۱۳۸ - شیعه - کردی فارسی .

آب از گاماسیاب - محصول غلات تریاک حبوبات توتون - شغل زراعت - تابستان اتومبیل از طریق اسد آباد میتوان برد

گاو دره - gāv-dare - ده از دهستان کلانترزان بخش حومه شهرستان سنندج

۳۰ ک شمال باختری سنندج - ۵ ک تودارچم

کوهستانی - سردسیر - سکنه ۱۴۰ - سنی - کردی

آب از چشمه سار - محصول غلات لبنیات - شغل زراعت گله داری - راه مالرو .

گاورا - gâvrâ - ده از دهستان باباجانی بخش ثلاث شهرستان کرمانشاهان

۱۵ ک جنوب ده شیخ .

کوهستانی - گرمسیر - سکنه ۲۰۰ - سنی - کردی .

آب از چشمه - محصول غلات حبوبات لبنیات - شغل زراعت گله داری راه مارو - ساکنین از طایفه باباجانی هستند .

گاو روانی - gāv-ravāni - ده از دهستان هرسم بخش مرکزی شهرستان شاه آباد .

۹ ک شمال باختری هرسم - جنوب خاوری شاه آباد .

دامنه - سردسیر - سکنه ۱۸۰ - شیعه - کردی فارسی .

آب از رودخانه ماشالکان - غلات حبوبات چغندر قند تریاک لبنیات شغل زراعت گله داری - راه مارو - تابستان از طریق چقاچنگ اتومبیل میتوان برد .

گاورود - gāv-rud - نام یکی از دهستانهای بخش کامیاران همچنین نام رودخانه ایست که در این دهستان جاری است .

این دهستان در شمال باختری بخش واقع محدود است - از طرف شمال بدنهستانهای حومه سنندج و بیلاق - از طرف جنوب باختر دهستان سوسور - از خاور دهستانهای کلیانی و بیلاق .

منطقه ایست کوهستانی هوای آن سردسیر سالم آب اکثر قراه آن از چشمه های مهم کوهستانی و قسمتی از رودخانه گاورود و امیر آباد تامین میگردد - محصول عمده دهستان غلات لبنیات است .

رود گاورود که شرح سرچشمه آن در بخش سقر کلیانی داده شد از این دهستان گذشته در دهستان فقیه سلیمان حومه سنندج بروودخانه قشلاق ملحق میشود - رودخانه امیر آباد در قسمت شمالی دهستان از ارتفاعات بین دهستان بیلاق و این دهستان سرچشمه میگیرد و چند آبادی کنار خود را مشروب می نماید و در ۴ کیلومتری جنوب فقیه سلیمان بروودخانه گاورود ملحق میشود .

کلیه قراه دهستان در طول دو دره گاورود و رودخانه امیر آباد واقع شده اند راه شوسه گرمانشاه به سنندج از باختر دهستان میگذرد راه آبادیهای دهستان عموماً مارو میباشد .

این دهستان از ۳۸ آبادی تشکیل شده سکنه آن در حدود ۱۲ هزار نفر است .

مرکز دهستان ده امین آباد و قراه مهم آن بشرح زیر است .

خامسان - موجش - رمشت - ماونج - کله گلان - اشکفتان - گرگر .
گاوزبان - gāv-zabân - ده از دهستان خدا بنده لو بخش قروه شهرستان سنندج .

۱۰ ک خاور گل تپه - ۸ ک خاور شوسه همدان - بیجار

کوهستانی - سردسیر - سکنه ۱۵۰ - شیعه - ترکی .

آب از چشمه ها - محصول غلات انگور حبوبات لبنیات - شغل زراعت گله داری - راه مال رو .

تابستان از طریق سراب چاله کند اتومبیل میتوان برد .

گاو سوار - gāv-savâr - ده از دهستان سرد رود بخش رزن شهرستان همدان .

۲۶ ک شمال باختری قصبه رزن - ۶ ک شمال دمیق .

جلگه - سردسیر - سکنه ۱۵۳۶ - شیعه - ترکی - فارسی .

آب از قنات و در بهار از رودخانه - محصول غلات انگور و سایر میوجات لبنیات حبوبات - شغل زراعت گله داری .

صنایع دستی زنان گلیم بافی - راه مارو - تابستان از دمیق اتومبیل میتوان برد - مزرعه چهار باغ جزء این ده منظور شد .

گاو سوار - ده از دهستان ایوان بخش گیلان شهرستان شاه آباد .

۴ ک جنوب باختری جوی زر - ۳ ک جنوب شوسه شاه آباد به ایلام

دشت - سردسیر - سکنه ۵۰۰ - شیعه - کردی فارسی .

آب از سراب ایوان - محصول غلات برنج حبوبات توتون لبنیات - شغل زراعت گله داری - زمستان حدود گرمسیر سومار و باختر ایوان میروند چادر نشین هستند .

گاو سور - gāv-sur - ده از دهستان حومه بخش کرد شهرستان شاه آباد .

۱۶ ک جنوب خاوری کرد - ۶ ک جنوب شوسه شاه آباد .

دشت - سردسیر - سکنه ۳۶۵ - مسلمان - کردی فارسی .

آب از چاه - غلات دیم لبنیات - شغل زراعت گله داری

قسمتی از سکنه زمستان گرمسیر حدود نصر آباد قصر شیرین میروند - تابستان میتوان اتومبیل برد .

گاو شان - gāvocân - ده از دهستان درو فر اهان بخش مرکزی شهرستان کرمانشاهان .

۱۸ ک جنوب خاوری کرمانشاه - ۳ ک خاور رنگیشه .

کوهستانی - سردسیر - سکنه ۲۶۰ - شیعه - کردی فارسی .

آب از زه آب رودخانه محلی قنات - محصول غلات حبوبات لبنیات مختصر میوجات - شغل زراعت گله داری - راه مارو .

در دو محل بفاصله یک کیلومتر واقع به علیا و سفلی مشهور سکنه علیا ۱۶۵ نفر است .

گاو شان - ده از دهستان گاورود بخش کامیاران شهرستان سنندج .

۳۲ ک شمال کامیاران - ۲ ک خاور شوسه کرمانشاه به سنندج .

کوهستانی - سردسیر - سکنه ۱۵۴ - سنی - کردی .

آب از چشمه - محصول غلات لبنیات - شغل زراعت گله داری - راه مارو
گاو شله - gāv-cale - ده از دهستان قرانوره بخش دیواندره

شهرستان سنندج .

۴۳ ک شمال خاور دیواندره - کنار رودخانه ول کشتی .

کوهستانی - سردسیر - سکنه ۴۱۰ - سنی - کردی

آب از چشمه - محصول غلات توتون حبوبات لبنیات - شغل زراعت گله داری - راه مارو .

گاو کچ - gāv-koç - ده از دهستان غور خوره بخش دیواندره شهرستان سنندج .

۳۶ ک شمال باختر دیواندره - کنارراه مارو عزیز آباد بجمفر خان کوهستانی - سردسیر - سکنه ۴۵۰ - سنی - کردی .
 آب از چشمه - محصول غلات لبنیات توتون حبوبات - شغل زراعت گله داری - صنایع دستی زنان جاجیم بافی - راه مارو .
 در دو محل بفاصله ۴ کیلومتر واقع گاو کچ بالا و پائین نامیده شده سکنه بالا ۲۳۰ نفر است .
گاو کران - gāv-korân - ده از دهستان قلقل رود شهرستان تویسرکان .
 ۳۱ ک باختر شهر تویسرکان - ۴ ک جنوب شوشه تویسرکان بکرمانشاه . کوهستانی - سردسیر - سکنه ۱۶۱ - سنی - کردی و فارسی .
 آب از چشمه و چاه - محصول غلات دیم لبنیات - شغل زراعت گله داری - راه مارو .
گاو کل - gāv-kol - ده از دهستان چچمال بخش صحنه شهرستان کرمانشاهان .
 ۱۲ ک باختر صحنه - ۳ ک جنوب شوشه کرمانشاه بهمدان . دشت - سردسیر - سکنه ۲۱۵ - شیعه - کردی فارسی .
 آب از رودخانه گاماسیاب - محصول غلات توتون حبوبات قلمستان تریاک - شغل زراعت - تابستان از طریق فراش اتومبیل میتوان برد .
گاو کل قلعه - gāv-kol-qal'e - ده از دهستان چچمال بخش صحنه شهرستان کرمانشاهان .
 ۱۱ ک جنوب باختر صحنه - ۲ ک جنوب شوشه کرمانشاه بهمدان . دشت - سردمعدل - سکنه ۳۱۲ - شیعه - کردی فارسی .
 آب از رودخانه گاماسیاب - محصول غلات تریاک حبوبات توتون - شغل زراعت - تابستان اتومبیل میتوان برد .
 در دو محل بفاصله یک کیلومتر واقع - سکنه بالا ۱۵۹ نفر است .
گاو گدار - gāv-godâr - ده از دهستان جلگه افشار بخش اسدآباد شهرستان همدان .
 ۲۵ ک جنوب باختری قصبه اسدآباد - ۲ ک باختر پیرووسف . کوهستانی - سردسیر - سکنه ۴۶۹ - شیعه - کردی - فارسی .
 آب از چشمه - محصول غلات لبنیات - شغل زراعت و گله داری - صنایع دستی زنان قالی بافی - راه مارو .
گاو مخل - gāv-maxal - ده از دهستان ایوان بخش گیلان شهرستان شاه آباد .
 ۹ ک شمال باختر جوی زر - ۱ ک شوشه شاه آباد به ایلام . دشت - سردسیر - سکنه ۳۰ - شیعه - کردی فارسی .
 آب از رودخانه گنگیر - محصول غلات برنج توتون لبنیات حبوبات - شغل زراعت گله داری - زمستان به گرمسیر غربی ایوان و حدود سومار میروند .
گاو مره - gāv-mare - ده از دهستان جلالوند بخش مرکزی شهرستان کرمانشاهان .

۲۳ ک جنوب خاوری کرمانشاه - ۱۰ ک خاورمرکز دهستان کوهستانی - سردسیر - سکنه ۱۲۵ - شیعه - لکی کردی فارسی .
 آب از چشمه - محصول غلات لبنیات تریاک - شغل زراعت گله داری - راه مارو .
گاو شله - gâve-cale - ده از دهستان کل تپه فیض الله بیگی بخش مرکزی شهرستان سقز .
 ۱۴ ک شمال خاور سقز - ۷ ک خاور شوشه سقز به میان دو آب . کوهستانی - سردسیر - سکنه ۷۰ - سنی - کردی .
 آب از چشمه - محصول غلات لبنیات - شغل زراعت گله داری - راه مارو .
گاوی - gâvi - ده مخروبه از بخش مهران شهرستان ایلام .
 ۲۰ ک خاوری مهران - کنار رودخانه گاوی .
 دشت - زمستان در حدود هزار نفر از طایفه ملک شاهی که در بیلاق ارکواز سکونت دارند - برای تعلیف احشام زراعت با این محل آمده .
 در اوایل بهار مراجعت مینمایند .
 ۳ آسیاب کنار رودخانه دارد که فقط در زمستان کار میکنند .
 آثار خرابه های زیادی در این محل دیده میشود .
گجان - gaçân - به چنار زردلان مراجعه شود .
گچ کوبان - gaç-kubân - ده از دهستان همدینی بخش بدره . شهرستان ایلام .
 ۹ ک خاور ایلام - کنار راه مارو صیمره . کوهستانی - گرمسیر - سکنه ۲۸۰ - شیعه - کردی .
 آب از چشمه - محصول غلات لبنیات تریاک حبوبات - شغل زراعت و گله داری .
گچی دره - gaçi-dare - ده از دهستان دینور بخش صحنه شهرستان کرمانشاهان .
 ۲ ک شمال باختری صحنه - ۱۷ ک باختر شوشه سنقر . کوهستانی - سردسیر - سکنه ۸۵ - شیعه - کردی فارسی .
 آب از چشمه - محصول غلات تریاک توتون حبوبات - شغل زراعت راه مارو .
گدار پور - godâr-pur - ده کوچکی است از دهستان زردلان بخش مرکزی شهرستان کرمانشاهان .
 ۶ ک جنوب خاوری کرمانشاه - ۱۸ سراب فیروز آباد . سکنه ۱۰ نفر .
گدار پهن - godâr-pahn - ده از دهستان کلیان بخش اسدآباد شهرستان همدان .
 ۳۹ ک شمال باختری قصبه اسدآباد - کنار راه اتومبیل روفرهی چهار دولی به کلیان . کوهستانی - سردسیر - سکنه ۳۲۱ - سنی - کردی .
 آب از قنات و چشمه - محصول غلات لبنیات صیفی - شغل زراعت و گله داری - صنایع دستی زنان جاجیم بافی - راه تابستان اتومبیل رو .

گدمه - gadame - ده از دهستان آسمان آباد بخش شیروان چرداول شهرستان ایلام .

۲۳ ک شمال باختر چرداول - کنارراه اتومبیل رو چرداول به ایلام کوهستانی - سردسیر - سکنه ۱۵۰ - شیعه - کردی .
آب از چشمه - محصول غلات لبنیات حبوبات - شغل زراعت و گله داری .

گذردره - gozar-dare - ده از دهستان کلاتران بخش رزاب شهرستان سنندج .

۳۵ ک شمال خاور رزاب - ۶ ک هوشه مریوان سنندج .
کوهستانی - سردسیر - سکنه ۳۰۰ - سنی - کردی .
آب از چشمه - محصول غلات لبنیات توتون - شغل زراعت گله داری - راه اتومبیل رو .

گذرکچین - gozar-kajin - ده از دهستان افشاراول بخش اسدآباد شهرستان همدان .

۶ ک باختر نصبه اسدآباد - ۶ ک باختر شوشه اسدآباد به همدان دامنه - معتدل - سکنه ۵۳۴ - شیعه - ترکی کردی فارسی .

آب از رودخانه بوجین و قنات - محصول غلات لبنیات انگور - صیفی تریاک - شغل زراعت گله داری - صنایع دستی زنان قالیچه جاجیم بافی - راه مالرو - تابستان اتومبیل میتوان برد .

گراب - garâb - ده از دهستان علیشروان بخش بدره شهرستان ایلام .

۷ ک جنوب خاور ایلام - کنارراه مالرو بدره ایلام .
کوهستانی - سردسیر - سکنه ۲۵۰ - شیعه - کردی .
آب از چشمه - محصول غلات لبنیات توتون تریاک - شغل زراعت و گله داری .

گراب - ده از دهستان ولدبیکگی بخش ثلاث شهرستان کرمانشاهان .
۳۰ ک خاور نهر آب - ۳ ک بانچیا .

کوهستانی - سردسیر - سکنه ۱۰۰ - سنی - کردی .
آب از چشمه - محصول غلات لبنیات توتون حبوبات - شغل زراعت راه مالرو .

ساکنین از طایفه ولدبیکگی هستند ۵۰ خانوار از گله داران ولدبیکگی تابستان در این محل و زمستان به تپله کوه سر قلعه میروند .

گرآباد - gar-âbâd - ده از دهستان حسن آباد بخش حومه شهرستان سنندج .

۳۵ ک جنوب سنندج - ۲ ک خاور زروران .
کوهستانی - سردسیر - سکنه ۳۳۰ - سنی - کردی .

آب از چشمه - محصول غلات - شغل زراعت گله داری - راه مالرو .
گرآباد - ده کوچک از دهستان سامن شهرستان ملایر .

۱۲ ک باختر شهر ملایر - ۶ ک باختر راه شوشه ملایر به بروجرد - کوهستانی - معتدل مالاریائی - سکنه ۴۵ نفر .

گرازآباد - gorâz-âbâd - ده از دهستان سنجایی شهرستان کرمانشاهان .

۱۸ ک شمال خاوری کوزران - کنار رودخانه قره سو .
دشت - سردسیر - سکنه ۹۰ - شیعه - کردی فارسی .

آب از رزاب عمر آباد - محصول غلات حبوبات جزئی صیفی لبنیات شغل زراعت و گله داری - راه مالرو - تابستان اتومبیل میتوان برد .

گرازان - gorâzân - ده از بخش آبدانان شهرستان ایلام .
۲۳ ک باختر آبدانان - کنار راه مالرو آبدانان پدهلران .

کوهستانی - معتدل - سکنه ۲۵۰ - شیعه - کردی .
آب از رودخانه میمه - محصول غلات روغن پشم تریاک - شغل زراعت گله داری .

در دو محل با فاصله ۳ کیلومتر واقع بنام علیا سفلی مشهور - سکنه سفلی ۱۰۰ نفر است مزرعه زنجیره جزء این ده محسوب میشود .

گراچقا - garâ-çeqa - ده از دهستان چهار بلوک بخش سیمینه رود شهرستان همدان .

۶ ک شمال همدان - ۱ ک باختر شوشه همدان به تهران .
دشت - سرد معتدل - سکنه ۱۰۱۹ - شیعه - فارسی ترکی .

آب از قنات و چشمه - محصول غلات حبوبات لبنیات - شغل زراعت صیفی انگور - شغل زراعت و گله داری - صنایع دستی زنان قالیچه جاجیم کلیم بافی - راه فرعی بشوشه دارد .

گراچقا - ده از دهستان پیرتاج شهرستان بیجار .
۲۲ ک جنوب خاوری بیجار - ۹ ک خاور شوشه بیجار همدان .

کوهستانی - سردسیر - سکنه ۵۵۰ - سنی - کردی فارسی .
آب از چشمه - محصول غلات لبنیات توتون - شغل زراعت و گله داری راه مالرو - دبستان دارد .

گراچقا - ده از دهستان کرانی شهرستان بیجار .
۹۱ ک خاوری حسن آباد سوگند - ۳ ک خاور قمبرقه .

کوهستانی - سردسیر - سکنه ۲۲۰ - شیعه - ترکی .
آب از چشمه - محصول غلات لبنیات مختصر انگور - شغل زراعت و گله داری - صنایع دستی زنان قالیچه جاجیم بافی - راه مالرو .

گراوند - garâvand - ده از دهستان خالصه بخش مرکزی شهرستان کرمانشاهان .

۱۶ ک شمال باختر کرمانشاه - کنار رودخانه قره سو .
دشت - سردسیر - سکنه ۳۵۵ - شیعه - کردی فارسی .

آب از سراب نیلوفرو قره سو - محصول غلات دیمی حبوبات لبنیات پستانکاری - شغل زراعت - از طریق سراب خشکه اتومبیل میتوان برد .
اخیراً بوسیله موتور آب کشی از قره سو استفاده میکنند .

گراوند - ده از دهستان هرسم بخش مرکزی شهرستان شاه آباد .
۱۱ ک شمال باختر هرسم - جنوب خاوری شاه آباد .

دشت - سردسیر - سکنه ۳۲۰ - شیعه - فارسی کردی .

آب از رودخانه ماشالگان - محصول غلات لبنیات حبوبات چغندر قند
ترباک - شغل زراعت و گلخانه داری - راه مارو - تابستان از طریق
چنابچنگه اتومبیل میتوان برد .

گراوه - garâve - ده از دهستان نصر آباد بخش مرکزی شهرستان
قهر شیرین .

۱۰ ک جنوب خاوری قصر - ۲ ک خاورخوسه قصر - گیلان و ایلام .

تبه ماهور - گرمسیر - سکنه ۱۰۰ - مسلمان - کردی فارسی .

آب از رودخانه محلی والوند - محصول غلات دیم لبنیات - شغل زراعت
و گلخانه داری .

گراویان - garâviyân - ده از دهستان گیلان بخش گیلان شهرستان
شاه آباد .

۱۱ الی ۳ ک باختر گیلان - ۱/۵ ک جنوبخوسه گیلان به قصر شیرین
دشت - گرمسیر مالاریائی - سکنه ۱۳۷ - شیعه - کردی فارسی .

آب از رودخانه گیلان - محصول غلات برنج توتون ترباک حبوبات صیفی
بنیات پنبه - شغل زراعت و گلخانه داری - از طایفه کلهر هستند .

در دوم محل بفاصله ۳ کیلو متر واقع به گراویان بالا و پامین مشهورند .

گرجائی - gorjâi - ده از دهستان کم از آن شهرستان ملایر .

۳۶ ک جنوب خاوری شهر ملایر - ۳ ک شمال خاوری راه شوسه ملایر
به اراک .

کوهستانی - معتدل مالاریائی - سکنه ۱۸۳ - شیعه - فارسی .

آب از رودخانه - محصول غلات حبوبات - شغل زراعت - صنایع دستی
زنان قالی بافی - راه مارو .

گرجی بیان - gorji-bayân - ده از دهستان کلیائی بخش سنقر
کلیائی شهرستان کرمانشاهان .

۳۴ ک شمال سنقر - کنار راه فرعی سنقر به قروه .

دامنه - سردسیر - سکنه ۵۳۵ - شیعه - کردی فارسی .

آب از چشمه - محصول غلات حبوبات ترباک توتون قلمستان میوچات
شغل زراعت - قالیچه جاجیم بلاس بافی - ۲ مسجد دارد .

گردچم - gerd - çam - ده کوچکیست از دهستان بالا
شهرستان نهاوند .

۹ ک جنوب خاوری شهر نهاوند - ۲ ک باختر راه شوسه نهاوند به ملایر
و بروجرد .

جلگه - سردسیر - سکنه ۳۵ - شیعه - لری و فارسی .

آب از رودخانه - محصول غلات ترباک توتون چنار - شغل زراعت
راه مارو .

گردکش - gerdak - ده از دهستان جوانرود بخش پاوه شهرستان سنندج
۴ ک جنوب پاوه - کنار رودخانه لیله - ۱۰ ک باختر قلمه جوانرود .

کوهستانی - سردسیر - سکنه ۱۲۸ - سنی - کردی .

آب از چشمه - محصول غلات لبنیات توتون توت گردو - شغل زراعت
گلخانه داری - راه مارو .

گردکان دار - gerdakân-dâr - ده از دهستان زردلان بخش
مرکزی شهرستان کرمانشاهان .

۵۴ ک جنوب خاوری کرمانشاهان - ۱۲ ک سراب فیروز آباد .

کوهستانی - سردسیر - سکنه ۲۰۰ - شیعه - لکی کردی فارسی .

آب از رودخانه بالاوند - محصول غلات لبنیات ترباک - شغل زراعت و
گلخانه داری تهیه هیزم ذغال - راه مارو - تابستان از طریق ماهیدشت اتومبیل
میتوان برد . از طایفه بالاوند هستند .

گردکانه - gerdakâne - ده از دهستان کلیاتی بخش سنقر کلیائی
شهرستان کرمانشاهان .

۲۶ الی ۳۳ ک شمال سنقر - کنار راه سنقر به قروه .

کوهستانی - سردسیر - سکنه ۱۷۲۰ - شیعه - کردی فارسی .

آب از چشمه - محصول غلات حبوبات ترباک توتون - شغل زراعت
قالیچه جاجیم بلاس بافی - در دوم محل بفاصله ۶ کیلومتر واقع به علیا و
سفلی مشهور - سکنه علیا ۱۱۱۵ نفر است .

گردکانه - ده از دهستان کنگاور بخش کنگاور شهرستان کرمانشاهان -
۹ ک شمال کنگاور .

دامنه - سرد معتدل - سکنه ۳۱۲ - شیعه - فارسی کردی .

آب از قنات - محصول غلات دیمی و آبی حبوبات ترباک انگور - شغل
زراعت جاجیم جوال بافی - راه مارو .

از طریق خسرو آباد میتوان اتومبیل برد .

گردکانه - بنام فعلی آن سورکه مراجعه شود .

گرد هیران - gerd-mirân - ده از دهستان بیلاق بخش حومه
شهرستان سنندج .

۵۲ ک جنوب خاوری سنندج - ۲۴ ک جنوب شوسه سنندج به همدان
از دهکلان .

دامنه - سردسیر - سکنه ۱۰۰۰ - سنی - کردی .

آب از چشمه - محصول غلات - شغل زراعت - صنایع دستی زنان
قالیچه و جاجیم و گلیم بافی - راه مارو .

در دوم محل بفاصله ۳ کیلومتر واقع به گردمیران بالا و پامین معروف - سکنه
بالا ۵۷۰ نفر است .

گردنگاه - gardan-gâh - ده از دهستان منصوریه بخش مرکزی
شهرستان شاه آباد .

۳۰ ک جنوب خاوری شاه آباد - ۷ ک قلمه چقاچنگه .

دشت - سردسیر - سکنه ۴۷۱ - شیعه - کردی فارسی .

آب از رودخانه راوند - غلات دیم لبنیات - شغل زراعت گلخانه داری
عده ای از گلخانه داران گرمسیر شیروان چرداول میروند .

گردنو - gerd-now - ده از دهستان جیگران (گرمسیر ولدیگی)
بخش ثلاث شهرستان کرمانشاهان .

۷ ک خاور سر قلمه - کنار راه فرعی سرپل ذهاب به ازگل .

دشت - گرمسیر - سکنه ۳۰۰ - سنی - کردی .

آب از رودخانه سراب دزکده - محصول غلات حبوبات دیم لبنیات شغل زراعت گله‌داری.

گرده پیشه - gerde-bice - ده از بخش دهلران شهرستان ایلام.

۳۰ ک باختر دهلران - کنار راه مارو دهلران به نصریان.

کوهستانی - گرمسیر - سکنه ۱۳۵ - شیعه - کردی .

آب از چشمه‌سار - محصول غلات و لبنیات بشم - شغل زراعت و گله‌داری ساکنین از طایفه بابونی هستند.

گردی - gordi - ده از دهستان هرسم بخش مرکزی شهرستان شاه آباد .

۵ ک جنوب خاوری هرسم - جنوب خاوری شاه آباد .

دامنه و دشت - سردسیر - سکنه ۱۸۰ - شیعه - کردی فارسی .

آب از زه آب رودخانه باقر آباد - غلات دیم لبنیات - شغل زراعت گله‌داری راه مارو - تابستان از طریق هرسم اتومبیل میتوان برد .

گردیان - gerdiyân - ده از دهستان خزل شهرستان نهاوند .

۳۲ ک شمال باختری شهرستان نهاوند - ۷ ک جنوب باختری راه شوسه نهاوند به کرمانشاه .

جلگه - سردسیر مالاریائی - سکنه ۸۰۴ - شیعه - لری و فارسی .

آب از رودخانه - محصول غلات تریاک توتون چندر لبنیات - شغل زراعت و گله‌داری - راه مارو .

رودخانه تویسرکان در ۲ کیلومتری این ده برودخانه گاماسیاب متصل میشود - دستان دارو .

گور بلوط - gorz-balut - ده از دهستان گیلان شهرستان شاه آباد .

۲/۵ ک شمال باختر گیلان - کنار شوسه گیلان به قصر شیرین .

دشت - گرمسیر مالاریائی - سکنه ۷۵ - شیعه - کردی فارسی .

آب از رودخانه گیلان - محصول غلات برنج توتون تریاک حبوبات لبنیات شغل زراعت و گله‌داری - از طایفه کلهر هستند .

گور صدق - gar-sadaf - ده از دهستان خالصه بخش مرکزی شهرستان قصر شیرین .

۱۲ ک خاور خسروی - کنار رودخانه الوند .

تپه ماهور - گرمسیر - سکنه ۲۰۰ - مسلمان - کردی فارسی .

آب از رودخانه الوند - غلات دیم لبنیات - شغل زراعت گله‌داری راه مارو .

در دو محل نزدیک بهم واقع شده است .

گور گابی - gorgâbi - ده از بخش سنجا بی شهرستان کرمانشاهان .

۱۶ ک شمال کوزران - ۵ ک خاور راه فرعی کوزران به ثلاث .

دشت - سردسیر - سکنه ۱۴۰ - شیعه - کردی فارسی .

آب از چشمه - محصول غلات حبوبات دیم لبنیات - شغل زراعت گله‌داری راه مارو - تابستان میتوان اتومبیل برد .

در دو محل نزدیک بهم واقع شده به علیا و سفلی مشهورند .

گرگ آبی - gorg-âbi - ده کوچک است از دهستان بیلوار بخش کامیاران شهرستان سنندج .

۵ ک شمال خاور کامیاران - ۳۰ ک مامن - سکنه ۴ نفر .

گرگان - gorgân - ده از دهستان میاندر بند بخش مرکزی شهرستان کرمانشاهان .

۶۸ ک شمال باختر کرمانشاه - ۳ ک باختر شوسه سنندج .

دشت - سردسیر - سکنه ۳۶۰ - شیعه - کردی فارسی .

آب از رودخانه الك - محصول غلات حبوبات تریاک لبنیات چندر قند توتون - شغل زراعت - از طریق قرهویس اتومبیل میتوان برد .

گرگانه - gargâne - ده از دهستان بیلاق بخش حومه شهرستان سنندج .

۴۸ ک جنوب خاور سنندج - ۲ ک جنوب باختر قادر مز .

دامنه - سردسیر - سکنه ۲۴۰ - سنی - کردی .

آب از چشمه - محصول غلات - شغل زراعت - صنایع دستی قالیچه جاجیم کلیم بافی - راه مارو .

گرگ در - gorg-dar - ده از دهستان چهاردولی بخش اسد آباد شهرستان همدان .

۲۱ ک شمال اسد آباد - ۳ ک شمال خاور پیرملو .

کوهستانی - سردسیر - سکنه ۱۶۰ - شیعه - کردی فارسی .

آب از چشمه - محصول غلات لبنیات انگور - شغل زراعت و گله‌داری صنایع دستی قالی بافی - راه مارو .

گرگ حیدر - gorg-heydar - ده از دهستان بالاشهرستان نهاوند .

۱۵ ک جنوب نهاوند - ۶ ک جنوب شوسه نهاوند بیلارو و بروجرد .

کوهستانی - سردسیر - سکنه ۳۰۰ - شیعه - لری و فارسی .

آب از چشمه - محصول غلات تریاک توتون لبنیات - شغل زراعت و گله‌داری - راه مارو .

گرگر - ger-ger - ده از دهستان گاورود بخش کامیاران شهرستان سنندج .

۴ ک شمال خاور کامیاران - ۲ ک جنوب خاور امیر آباد .

کوهستانی - سردسیر - سکنه ۸۴۰ - سنی - کردی .

آب از چشمه - محصول غلات لبنیات توتون - شغل زراعت و گله‌داری راه مارو .

در دو محل بفاصله ۲ کیلومتر واقع مشهور بیلا و باین سکنه بالا ۵۷۰ نفر است .

گورگز - gor-goz - ده از دهستان شراء بخش سیمینه رود شهرستان همدان .

۲۸ ک شمال خاور همدان - ۴ ک شاهبداق .

کوهستانی - سردسیر - سکنه ۱۰۸ - شیعه - ترکی .

آب از چشمه - محصول غلات لبنیات - شغل زراعت و گله‌داری راه مارو .

گرگ و ند - gorg-vand - ده ازدهستان چچمال بخش صحنه شهرستان کرمانشاهان.

۱۶ ک باختر صحنه - ۱/۵ ک جنوب شوسه کرمانشاه - بهمدان. ۸
دشت - سردسیر - سکنه ۲۵۰ - شیعه - کردی فارسی.

آب از رودخانه گاماسیاب - محصول غلات تریاک چقدر قند حبوبات
توتون - شغل زراعت.

گرگ - gorge-ak - ده از دهستان اورامان بخش رزاب شهرستان
سنندج.

۱۱ ک شمال باختر رزاب - ۱ ک خاور اتومبیل رومیوان به رزاب.
کوهستانی - سردسیر - سکنه ۲۲۰ - سنی - کردی.

آب از چشمه - محصول غلات حبوبات لبنیات توتون - شغل زراعت و
گله داری - راه مالرو.

گرگه پیشه - gorge-bice - ده از دهستان خدا بنده لو بخش
صحنه شهرستان کرمانشاهان.

۱ ک شمال صحنه - کنار راه مالرو صحنه سنقر.
کوهستانی - سردسیر - سکنه ۲۶۳ - شیعه - کردی فارسی.

آب از رود محلی و چشمه - محصول غلات دیمی و آبی تریاک حبوبات
شغل زراعت - راه مالرو.

دردو محل واقع بگرگه پیشه علیا و سفلی مشهور سکنه علیا ۱۵۲
نفر است

گرگه چقا - gorge-Seqâ - ده از دهستان خالصه بخش مرکزی
شهرستان کرمانشاه.

۱۹ ک شمال باختر کرمانشاه - ۳ ک شمال راه فرعی سراب نیلوفر.
دشت - سردسیر - سکنه ۱۰۹ - شیعه - کردی فارسی.

آب از سراب نیلوفر - محصول غلات حبوبات دیمی - شغل زراعت
راه مالرو - در فصل خشکی اتومبیل میتوان برد.

گرگه لان - gorge-lân - ده از دهستان خدا بنده لو بخش صحنه
شهرستان کرمانشاهان.

۱۰ ک شمال صحنه - کنار راه مالرو صحنه سنقر.
کوهستانی - سردسیر - سکنه ۱۲۶ - شیعه - کردی فارسی.

آب از چشمه - محصول غلات دیمی - شغل زراعت - راه مالرو.

گرگه مندروک - gorge-manderek - ده از دهستان
شیان بخش مرکزی شهرستان شاه آباد.

بین آبادی مندروک و کمر زرد واقع - سکنه در حدود ۱۵۵ نفر.
شغل زراعت دیمی و گله داری - زمستان کلیه بکر مسیر نفت شاه
سومار میروند چادر نشین هستند.

گورگیدر - gorgi-dar - ده از بخش روانسر شهرستان سنندج.
۷ ک خاور روانسر - ۲ ک شمال قلابین.

کوهستانی - سردسیر - سکنه ۲۲۶ - سنی - کردی فارسی.

آب از روانسر - محصول غلات لبنیات دیم - شغل زراعت و
گله داری - راه مالرو تا بوستان از روانسر ممکنست اتومبیل برد.

گرگین - gorgin - ده از دهستان کرانی شهرستان بیجار.
۱۵ ک جنوب خاور حسن آباد سوگند - ۳ ک شمال راه فرعی بیجار زنجان
کوهستانی - سردسیر - سکنه ۵۹۰ - شیعه - ترکی.

آب از چشمه - محصول غلات دیم انگور لبنیات - شغل زراعت و
گله داری - صنایع دستی قالیچه جاجیم بافی - راه مالرو.

گرگین در - gorgin-dar - ده از دهستان کلیائی بخش سنقر
کلیائی شهرستان کرمانشاهان.

۳۸ ک شمال سنقر - کنار راه فرعی سنقر به قروه.

کوهستانی - سردسیر - سکنه ۱۳۵ - شیعه - کردی فارسی.

آب از چشمه - محصول غلات حبوبات تریاک قلمستان توتون میوجات
شغل زراعت - صنایع دستی قالیچه جاجیم بلاس بافی.

گرماب - garmâb - ده از دهستان پشت آریابا بخش بانه
شهرستان سنقر.

۲۶ ک جنوب باختری بانه - ۳ ک مرز ایران عراق.

کوهستانی - سردسیر - سکنه ۲۲۰ - سنی - کردی.

آب از رودخانه و چشمه - محصول غلات گز انگین مازوج قلفاف کتیرا
محصول جنگلی - شغل زراعت ذغال فروشی - راه مالرو - باسکاه
مرزبانی دارد.

گرم آب - garm-âb - ده از دهستان دینور بخش صحنه شهرستان
کرمانشاهان.

۵۲ ک شمال باختری صحنه - ۵ ک خلیل الله.

کوهستانی - سردسیر - سکنه ۲۱۰ - شیعه - کردی فارسی.

آب از چشمه - محصول غلات حبوبات قلمستان تریاک توتون -
شغل زراعت - راه مالرو.

گرم آب - ده از دهستان بیلوار بخش کامیاران شهرستان سنندج -
۱۱ ک شمال خاور کامیاران - ۸ ک خاور شوسه کرمانشاه سنندج.

کوهستانی - سردسیر - سکنه ۱۰۷ - سنی - کردی.

آب از چشمه - محصول غلات لبنیات - شغل زراعت و گله داری - صنایع
دستی زنان جاجیم بافی - راه مالرو.

گرم ماش - garmâc - ده از دهستان کلاترزان بخش جومه
شهرستان سنندج.

۱۵ ک باختر سنندج - ۴ ک جنوب شوسه سنندج به میروان.

کوهستانی - سردسیر - سکنه ۴۸۰ - سنی - کردی.

آب از چشمه و رودخانه محلی - محصول غلات صیفی توتون حبوبات
جالیز لبنیات - شغل زراعت و گله داری - راه مالرو - مسجد دارد.

گرم خانی - garm-xâni - ده از دهستان چهاردولی بخش
قروه شهرستان سنندج.

۲۲ ک جنوب خاوری قروه - ۹ ک شوسه قروه همدان.

دامنه - سردسیر - سکنه ۱۹۵ - مسلمان شیعه - کردی .
 آب از چشمه - محصول غلات توتون میوه جات انگور - شغل زراعت
 و گلهداری - صنایع دستی زنان قالیچه جاجیم گلیم بافی - راه مالرو .
گرمخانی - ده از دهستان ۱ بخش هرسین شهرستان کرمانشاهان
 ۱۷ ک باختر هرسین - ۷ ک جنوب شوسه هرسین به کرمانشاهان .
 دشت - سرد معتدل - سکنه ۱۹۲ - شیعه - کردی فارسی .
 آب از رودخانه - محصول غلات حبوبات پنبه تریاک - شغل زراعت
 راه مالرو - تابستان از چهر اتومبیل میتوان برد .
گرمخانی - ده از بخش روانسر شهرستان سنندج .
 ۱ ک باختر روانسر - بین راه پاوه و سنجایی .
 دشت - سردسیر - سکنه ۱۱۴ - سنی - کردی .
 آب از سراب روانسر - محصول غلات پنبه لبنیات - شغل زراعت و
 گلهداری - راه اتومبیل رو .
گرمه - garme - به انگزبان مراجعه شود .
گرمه - garmai - ده کوچکی است از دهستان ماهیدشت پایین
 بخش مرکزی شهرستان کرمانشاهان .
 نزدیک به حاجی آباد علیا - سکنه ۷۰ نفر .
 در آمار جزء حاجی آباد علیا منظور شده است .
گرمیانک - garmiyânak - ده از دهستان ۱ بخش هرسین
 شهرستان کرمانشاهان .
 ۱۵ ک باختر هرسین - ۱ ک قلعه محمدعلی خان .
 کنار رود هرسین - سرد معتدل - سکنه ۲۱۲ - شیعه - کردی فارسی
 آب از رودخانه - محصول غلات حبوبات تریاک پنبه زردآلو - شغل
 زراعت - تابستان از چهر اتومبیل میتوان برد .
گروران - gorurân - ده از دهستان میاندرین بخش مرکزی
 شهرستان کرمانشاهان .
 ۴۹ ک شمال باختری کرمانشاهان - ۳ ک باختر شوسه سنندج .
 دشت - سردسیر - سکنه ۲۲۰ - شیعه - کردی فارسی .
 آب از رودخانه رازآور - محصول غلات حبوبات چغندر قند برنج
 تریاک توتون - شغل زراعت - تابستان از گروران اتومبیل میتوان
 برد .
گروران - ده از دهستان بیلواری بخش مرکزی شهرستان کرمانشاهان
 ۵ ک جنوب مرزبانی - کنار رودخانه رازآور .
 دشت - سردسیر - سکنه ۱۲۰ - شیعه - کردی فارسی .
 آب از نهر چمداستی - محصول غلات حبوبات لبنیات - شغل زراعت
 راه در فص خشکی اتومبیل رو .
 در دومحل نزدیک بهم واقع به علیا و سفلی مشهور است .
گروس - garus - ده از دهستان چچمال بخش صحنه شهرستان
 کرمانشاهان .
 ۱۵ ک جنوب خاور صحنه - ۸ ک جنوب شوسه کرمانشاهان به همدان .

دشت - سرد معتدل - سکنه ۳۰۰ - شیعه - کردی فارسی .
 آب از رودخانه گاماسیاب - محصول غلات تریاک حبوبات توتون
 شغل زراعت - راه مالرو - امامزاده ای دارد .
 در دو محل بافاصله ۲ کیلومتر واقع به علیا و سفلی مشهور سکنه
 علیا ۱۵۰ نفر است .
گره بان - garre-bân - ده از دهستان ۳ بخش هرسین شهرستان
 کرمانشاهان .
 ۲۷ ک جنوب باختر هرسین - کنار رودخانه گاماسیاب .
 کنار رود - سرد معتدل - سکنه ۲۲۵ - شیعه - کردی فارسی .
 آب از رودخانه و چشمه - محصول غلات حبوبات تریاک - شغل زراعت
 راه مالرو - مزرعه کله هو جزء این ده است .
گره چقا - gare-çeqâ - ده از دهستان خزل شهرستان نهاوند
 ۲۹ ک شمال باختری شهر نهاوند - ۳ ک باختری راه شوسه نهاوند به
 کرمانشاهان .
 جلگه - سردسیر مالاریائی - سکنه ۴۹۰ - شیعه - لری و فارسی .
 آب از رودخانه تویسرکان - محصول غلات تریاک توتون حبوبات
 چغندر لبنیات - شغل زراعت و گلهداری - راه مالرو .
 ایل یارمضاقلو برای تعلیف احشام باین ده میآیند .
گره چقا - ده از بخش چوار شهرستان ایلام .
 ۳۴ ک باختری چوار - ۳۴ ک باختر راه شوسه ایلام به شاه آباد .
 کوهستانی - سردسیر - سکنه ۷۰ - شیعه - کردی .
 آب از چاه - محصول غلات - شغل زراعت و گلهداری - صنایع دستی
 قالی بافی - راه مالرو - چادر نشین هستند .
گره چقا - ده از دهستان میاندرین بخش مرکزی شهرستان کرمانشاهان
 ۱۵ ک شمال باختری کرمانشاهان - از طریق سراب خشکه کنار شوسه
 کرمانشاهان به روانسر .
 دشت - سردسیر - سکنه ۷۰ - شیعه - کردی فارسی .
 آب از رودخانه قره سو و رازآور - محصول غلات حبوبات لبنیات
 شغل زراعت .
گری - gorri - ده از بخش اركواز شهرستان ایلام .
 ۲۱ ک جنوب خاوری قلعه دره - کنار راه مالرو امامزاده نصرالدین
 کوهستانی - معتدل - سکنه ۲۷۰ - شیعه - کردی و لری .
 آب از چشمه - محصول غلات لبنیات - شغل زراعت و گلهداری - زمستان
 به چالاب مهران میروند .
گریچه - goriçe - ده از دهستان سرهیلو بخش مریوان شهرستان
 سنندج .
 ۸ ک شمال خاوری دژ شاپور - ۸ ک شمال خاوری دره هرد .
 کوهستانی - سردسیر - سکنه ۹۰ - سنی - کردی .
 آب از چشمه ها و زه آب دره محلی - محصول غلات لبنیات توتون شغل
 زراعت و گلهداری - راه مالرو .

گَرِزِه - gerize - ده از دهستان حسن آباد بخش حومه شهرستان سنندج
 ۸۱ ک جنوب سنندج - کنار شوشه سنندج به کرمانشاه .
 دامنه - سردسیر - سکنه ۱۵۰ - سنی - کردی .
 آب از چشمه - محصول غلات - شغل زراعت و گلهداری .
گَرِیْشِه - gorice - ده از دهستان باباجانی بخش ثلاث شهرستان
 کرمانشاهان .
 ۲۹ ک جنوب خاورده شیخ - کنار رودخانه زمکان .
 کوهستانی - معتدل - سکنه ۲۰۰ - سنی - کردی .
 آب از رودخانه زمکان - محصول غلات حبوبات - لبنیات شغل زراعت
 گله داری - راه مارو .
 ساکنین از طایفه باباجانی هستند . غلات در دشت حر زراعت می نمایند .
گَرِزَاف - gazâf - ده از دهستان ماهیدشت بالا بخش مرکزی
 شهرستان کرمانشاهان .
 ۲۳ ک جنوب کرمانشاه - ۲ کیلومتری نوجوب .
 دشت - سردسیر - سکنه ۴۷۰ - شیعه - کردی فارسی .
 آب از چشمه - محصول غلات دیم لبنیات - شغل زراعت گله داری
 زمستان عده ای از گله داران گرمسیر می روند .
 درسه محل نزدیک بهم واقع به علیا - وسطی - سفلی مشهوراند .
گَرِزَان - gazân - ده از دهستان حسین آباد بخش دیواندره شهرستان
 سنندج .
 ۱۲ ک باختر حسین آباد - گزان پائین کنار راه فرعی حسین آباد
 به بانچوب .
 کوهستانی - سردسیر - سکنه ۳۵۰ - سنی - کردی .
 آب از رودخانه و چشمه محصول غلات حبوبات لبنیات توتون - شغل
 زراعت گله داری - راه مارو .
 در دومحل بفاصله ۶ کیلومتر واقع بالا و پائین نامیده شده - سکنه
 بالا ۲۰۰ و پائین ۱۵۰ نفر است .
گَرِزِ دَرِه - gozar-dare - ده از دهستان حسین آباد بخش دیواندره
 شهرستان سنندج .
 ۲۱ شمال خاوری سنندج - ۶ ک شمال کوله هرو .
 کوهستانی - سردسیر - سکنه ۱۶۰ - سنی - کردی .
 آب از چشمه - محصول غلات حبوبات لبنیات - شغل زراعت گله داری
 راه مارو .
گَرِزِ اَرِه - gaz-gezâre - ده از دهستان بیلاق بخش حومه
 شهرستان سنندج .
 ۳۲ ک جنوب خاوری سنندج - ۸ ک جنوب باختری سپس .
 کوهستانی - سردسیر - سکنه ۱۲۴۰ - سنی - کردی .
 آب از چشمه - محصول غلات - شغل زراعت - در دومحل بفاصله دو
 کیلو مترواقع سکنه پائین ۶۶۵ نفر - صنایع دستی زنان قالیچه و
 جاجیم و گلیم بافی - راه مارو .

گَزَل اَبْدَال - gozal-abdâl - ده از دهستان خدا بند لوی
 بخش قروه شهرستان سنندج .
 ۱۲ ک شمال گل تپه - ۷ ک خاورشوشه همدان - بیجار .
 تپه ماهور - سردسیر - سکنه ۶۰۰ - شیعه - ترکی فارسی .
 آب از چشمه و قنات - محصول غلات حبوبات انگور صیفی لبنیات -
 میوجات - شغل زراعت گله داری - راه مارو .
 تابستان از طریق سراب اتومبیل میتوان برد .
گَزَل قَایِه - gozal-qâye - ده از دهستان اسفند آباد بخش قروه
 شهرستان سنندج .
 ۳۸ ک شمال خاوری قروه - ۹ ک شمال ندرشه .
 جلگه - سردسیر - سکنه ۸۰ - سنی - کردی .
 آب از چشمه - محصول غلات لبنیات - شغل زراعت گله داری .
 صنایع دستی زنان قالیچه جاجیم گلیم بافی - راه مارو .
 نام صحیح آن گزل قیه یعنی تپه قشنگ (ترکی) .
گَزْمَل - gezmel - ده از دهستان سارال بخش دیواندره
 شهرستان سنندج .
 ۳۸ ک جنوب باختری دیواندره - ۴ الی ۶ کیلومتری باختر گاو آهن تو .
 کوهستانی - سردسیر - سکنه ۲۰۰ - سنی - کردی .
 آب از رودخانه قزل اوزان و چشمه - محصول غلات توتون لبنیات - شغل
 زراعت گله داری .
 در دومحل بفاصله دو کیلومتر واقع گزمل بالا و پائین نامیده میشوند
 سکنه بالا ۱۱۰ نفر است .
گَزْنِه - gazne - ده از دهستان زاوه رود بخش حومه شهرستان
 سنندج .
 ۲۰ ک جنوب باختر سنندج - ۳ ک باختر شوشه سنندج - کرمانشاه .
 کوهستانی - سردسیر - سکنه ۱۲۵ - سنی - کردی .
 آب از چشمه - محصول غلات لبنیات - شغل زراعت گله داری .
 راه مارو .
گَزْنِه - ده از دهستان باباجانی بخش ثلاث شهرستان کرمانشاهان .
 ۱۸ ک شمال باختری ده شیخ - کنار رودخانه زمکان - نزدیک
 مرز عراق .
 کوهستانی - گرمسیر - سکنه ۱۰۰ - سنی - کردی .
 آب از رودخانه زمکان - محصول مختصر غلات حبوبات لبنیات - شغل
 زراعت گله داری - راه مارو - ساکنین طایفه باباجانی هستند .
گَزْنَهْلِه - gaz-nahle - ده از دهستان کلیامی بخش سنقر
 شهرستان کرمانشاهان .
 ۶ ک جنوب باختر سنقر - ۲ ک باختر شوشه سنقر کرمانشاهان .
 دامنه - سردسیر - سکنه ۵۴۵ - شیعه - کردی فارسی بالهجه مخصوص .
 آب از سراب گز نهله - محصول غلات حبوبات تریاک توتون انگور .

میوجات قلمستان - شغل زراعت - قالیچه جاجیم پلاس بافی .
راه فرعی بنوسه دارد .

گزین - gazine - ده از بخش سومارشهرستان قصر شیرین .
۳ ک جنوب باختری سومار - کنار رودخانه کنگیر - ۴ ک مرز عراق .
دشت - گرمسیر - سکنه ۱۴۰ - شیعه - کردی .

آب از رودخانه کنگیر - محصول غلات لبنیات برنج و مختصر حبوبات
پنبه ذرت - شغل زراعت گله داری - راه بهر طرف مارو .

گستار - gostar - ده از دهستان سردرود بخش رزن شهرستان
همدان .

۱۸ ک شمال باختری قصبه رزن - ۲ ک سلطان آباد .
جلگه - سردسیر - سکنه ۲۱۹ - شیعه - ترکی .

آب از قنات - محصول غلات مختصر انگور صیفی - شغل زراعت و
گله داری - راه مارو - تابستان اتومبیل میتوان برد .

گشانی - gacâni - ده از دهستان کرزان رود شهرستان تویسرکان .
۲۱ ک شمال باختر شهر تویسرکان .

کوهستانی - سردسیر - سکنه ۱۲۹۰ - شیعه - فارسی و ترکی .

آب از ده رودخانه محلی و قنات - محصول غلات تریاک صیفی میوه
عمل لبنیات - شغل زراعت - راه مارو .

سرچشمه کرزان رود از این ده شروع میشود نزدیکترین راه تویسرکان
بهمدان و خط سیم تلفن از ده در حدود ۱۲ کیلومتر است .

تابستان از ابل قربانعلی بار تفاعات این ده می آیند .

گش کسه - gec-kase - ده کوچکی است از دهستان نمشیر بخش
پاوه شهرستان سقز .

۲۳ ک شمال باختری پاوه - کنار شوسه پاوه بسردشت .
سکنه ۲۰ نفر .

گلآل - gelâl - ده از دهستان اورامان لهور بخش پاوه شهرستان
سنندج .

۶ ک باختر پاوه - ۴ ک باختر راه اتومبیل رو پاوه به نوسود .

کوهستانی - سردسیر - سکنه ۴۰۰ - سنی - کردی فارسی .

آب از رودخانه شمشیر - محصول غلات گردو انار انجیر عمل زردالو - شغل
زراعت گله داری و مکاری - راه مارو .

انجیر آن بنوبی معروف است .

گلآلی - galâli - ده از دهستان چهاردولی بخش قروه شهرستان
سنندج .

۳۲ ک جنوب خاوری قروه - ۱۵ ک باختر شوسه قروه همدان .

کوهستانی - سردسیر - سکنه ۴۳۰ - مسلمان شیعه - کردی فارسی .

آب از چشمه - محصول غلات لبنیات حبوبات توتون - شغل زراعت
گله داری - راه مارو - دستان دارد .

تابستان از طریق سوتیه اتومبیل میتوان برد - صنایع دستی زنان
قالیچه جاجیم کلیم بافی .

گلآلی - ده از دهستان خالصه بخش مرکزی شهرستان کرمانشاهان .
۳ ک شمال باختری کرمانشاه - نزدیک کور بلاغها .

دشت - سردسیر - سکنه ۲۱۸ - شیعه - کردی فارسی .

آب از چاه و قنات - محصول غلات حبوبات صیفی - شغل زراعت - راه
مارو - در فصل خشکی اتومبیل میتوان برد .

گلان - golân - ده از بخش صالح آباد شهرستان ایلام .

۱۰ ک جنوب خاوری صالح آباد - کنار شوسه ایلام - مهران .

کوهستانی - گرمسیر - سکنه ۲۰۸ - شیعه - کردی .

آب از رودخانه لول گلم - محصول غلات مختصر برنج صیفی لبنیات
شغل زراعت و گله داری - ساکنین از طایفه ملکشاهی هستند .

گلان - ده از دهستان کلاتر زان بخش رزاب شهرستان سنندج .

۲۷ ک شمال رزاب - ۹ ک جنوب سنندج مریوان .

کوهستانی - سردسیر - سکنه ۱۰۰ - سنی - کردی .

آب از رودخانه و چشمه - محصول غلات لبنیات توتون - شغل زراعت
گله داری - راه مارو .

گلان را در خوجندام میگویند در این محل چرامی دیده شده است .

گل انجیر - gol-anjir - ده از بخش گوران شهرستان شاه آباد .
۱۸ ک شمال گهواره - کنار رودخانه زمکان .

کوهستانی - سردسیر - سکنه ۹۰ - مسلمان - کردی فارسی .

آب از چشمه - محصول غلات دیم لبنیات - شغل زراعت گله داری - راه مارو
از تیره تفنگچی هستند .

گلانه - golâne - ده از دهستان سارال بخش دیواندره شهرستان
سنندج .

۱۲ ک جنوب باختر دیواندره - ۸ ک باختر شوسه دیواندره بسنندج .
کوهستانی - سردسیر - سکنه ۲۸۰ - سنی - کردی .

آب از چشمه - محصول غلات لبنیات توتون حبوبات عمل - شغل زراعت
گله داری - راه مارو .

گلآزه - ده از دهستان اورامان بخش رزاب شهرستان سنندج .

۱۹ ک شمال باختر رزاب - ۶ ک شمال خاور راه اتومبیل رو مریوان به رزاب .
کوهستانی - سردسیر - سکنه ۱۰۰ - سنی - کردی .

آب از چشمه - محصول غلات لبنیات - شغل زراعت گله داری - راه مارو .
گلباغی - gol-bâqi - ده از دهستان جیوانرود بخش پاوه
شهرستان سنندج .

۴ ک جنوب خاوری پاوه - ۷ ک شمال باختر قله جیوانرود .
کوهستانی - سردسیر - سکنه ۱۰۳ - سنی - کردی .

آب از چشمه - محصول غلات لبنیات میوجات - شغل زراعت گله داری
راه مارو .

گل بداغ - gol-bodâq - (ترکی برگ گل) ده از دهستان کنگاور
بخش کنگاور شهرستان کرمانشاهان

۱۶ ک شمال خاوری کنگاور - ۱/۵ ک باختر شوسه کرمانشاه همدان .

کوهستانی - سردسیر - سکنه ۱۲۳ - شیعه - فارسی کردی.
 آب از چشمه - محصول غلات دیمی و مختصر انگور - راه مالرو.
گل بلاغ - gol-bolâq - ده از دهستان خسروآباد شهرستان بیجار.
 ۲۰ ک جنوب شهر بیجار - ۹ ک باختر شوسه بیجار - همدان.
 تپه ماهور - سردسیر - سکنه ۲۴۵ - شیعه - کردی فارسی.
 آب از چشمه - محصول غلات لبنیات - شغل زراعت گله داری - صنایع دستی زنان قالیچه گلیم جاجیم بافی - راه مالرو - دبستان دارد.
گل بلاغ - ده از دهستان سیاه منصور شهرستان بیجار.
 ۳۸ ک جنوب باختری حسن آباد - ۳ ک شمال خاوری راه عمومی بیجار تکاب.
 کوهستانی - سردسیر - سکنه ۲۰۰ - شیعه - کردی.
 آب از چشمه - محصول غلات لبنیات - شغل زراعت گله داری - صنایع دستی زنان قالیچه و جاجیم بافی - راه مالرو.
گل بلاغ حاجی میر - gol-bolâq-hâji-mir - ده از دهستان خسروآباد شهرستان بیجار.
 ۲۰ ک جنوب شهر بیجار - ۱۲ ک باختر شوسه بیجار - همدان.
 تپه ماهور - سردسیر - سکنه ۸۵ - شیعه - کردی فارسی.
 آب از چشمه - محصول غلات و انگور لبنیات - شغل زراعت گله داری صنایع دستی زنان قالیچه گلیم جاجیم بافی - راه مالرو.
گل پر آباد - golpar-âbâd - ده از دهستان کماران شهرستان ملایر.
 ۳۳ ک جنوب خاوری شهر ملایر - ۴ ک شمال خاوری راه شوسه ملایر به اراک.
 کوهستانی - معتدل مالاریائی - سکنه ۴۳۷ - شیعه - فازسی.
 آب از قنات - محصول غلات - شغل زراعت - صنایع دستی زنان قالی بافی راه مالرو.
گل تپه - gol-tappe - ده از دهستان خدا بند لو بخش فروه شهرستان سنندج.
 ۶ ک شمال باختر مهربان - ۹۳ ک جنوب خاوری بیجار - سر راه شوسه همدان بیجار.
 کوهستانی - سردسیر - سکنه ۱۰۰۰ - شیعه - ترکی.
 آب از چشمه و قنات - محصول غلات انگور مختصر صیفی لبنیات - شغل زراعت گله داری - پاسگاه ژاندارمری - شبه تلفن دارد - راه فرعی بهارلو از این ده منشعب میشود.
 مزارع آفتجه کند - کورر گلی - دقوز بلاغی جزء این ده است.
گل تپه - ده از دهستان کلیائی بخش سنقر کلیائی شهرستان کرمانشاهان.
 ۲۸ ک شمال باختر سنقر - ۶ ک شمال خاور سورن آباد.
 دامنه - سردسیر - سکنه ۱۷۰ - شیعه - کردی فارسی.

آب از چشمه و رودخانه - محصول غلات حبوبات تریاک توتون - شغل زراعت - قالیچه جاجیم پلاس بافی - تابستان از سورن آباد تومبیل میتوان برد.
گلچیدر - gol&idar - ده از دهستان سرشیوه بخش مریوان شهرستان سنندج.
 ۸۲ ک شمال خاور دژ شاه پور - ۱۵ ک شمال تینال.
 کوهستانی - سردسیر - سکنه ۱۰۰ - سنی - کردی.
 آب از چشمه ها - محصول غلات لبنیات توتون - شغل زراعت گله داری راه مالرو و صعب العبور.
 در دو محل نزدیک بهم واقع گلچیدر بالا و پائین معروف فملا گلچیدر بالا خالی از سکنه و مغروبه است.
گل خاطر - gol-xâter - ده از دهستان ذهاب بخش سرپل ذهاب شهرستان قصر شیرین.
 ۹/۵ ک شمال سرپل ذهاب - ۴ ک خاور راه فرعی باووسی دشت - گرمسیر مالاریائی - سکنه ۱۲۰ - سنی - کردی فارسی
 آب از نهر و لاش - محصول غلات برنج صیفی لبنیات - شغل زراعت و گله داری.
گل دره - gol-dare - ده از دهستان ماهیدشت بالا بخش مرکزی شهرستان کرمانشاهان.
 ۳۷ ک جنوب خاوری کرمانشاه - مقابل فیروز آباد کنار رودخانه مرک.
 دشت - سردسیر - سکنه ۱۳۰ - شیعه - کردی فارسی.
 آب از رودخانه مرک - محصول غلات حبوبات لبنیات صیفی - شغل زراعت گله داری - راه مالرو.
گل دره - ده از دهستان زردلان بخش مرکزی شهرستان کرمانشاهان.
 ۵۷ ک جنوب خاوری کرمانشاه - ۱۵ ک سراب فیروز آباد.
 کوهستانی - سردسیر - سکنه ۸۰ - شیعه - لکی کردی فارسی.
 آب از چشمه - محصول غلات تریاک لبنیات - شغل زراعت گله داری تهیه ذغال هیزم - راه مالرو - از طایفه بالاوند هستند.
گل دره - ده کوچکی از بلوک عباسوند بخش سنجایی شهرستان کرمانشاهان.
 ۱۱ ک جنوب باختری کوزران - نزدیک سبز علی خان - سکنه ۳۵ نفر.
گل دره انوج - gol-dare-anuj - ده از دهستان سامن شهرستان ملایر.
 ۳۶ ک جنوب باختری شهر ملایر - ۹ ک باختر راه شوسه ملایر به بروجرد.
 جلگه - معتدل مالاریائی - سکنه ۲۱۲ - شیعه - فارسی.
 آب از قنات - محصول غلات دیم - شغل زراعت - راه مالرو.
گل دسته - gol-daste - ده از دهستان حومه شهرستان ملایر.
 ۱۱ ک شمال باختری شهر ملایر - ۶ ک شمال راه شوسه ملایر به همدان.
 جلگه - معتدل مالاریائی - سکنه ۲۸۲ - شیعه - فارسی.
 آب از رودخانه - محصول غلات - شغل زراعت - صنایع دستی زنان قالی بافی - راه مالرو.

گلدسته - ده کوچکیست از دهستان بایرود بخش مرکزی شهرستان کرمانشاه.
۲۱ ک شمال کرمانشاه - ۳ ک باختر قره قوین - سکنه ۲۰ نفر.

گلزار - gol-zâr - بنام اصلی آن گلزار چار مراجعه شود.

گلزار - بنا - اصلی آن قوزلو مراجعه شود.

گل زرد - gol-zard - ده از دهستان بالا شهرستان نهاوند.
۲ ک جنوب شهر نهاوند - کنار باختری راه شوسه نهاوند بمالارو و بروجرد.
جلگه - سردسیر - سکنه ۳۰۰ - شیعه - لری و فارسی.

آب از رودخانه - محصول غلات توتون تریاک چغندر لبنیات - شغل زراعت
و گلهداری - راه - اتومبیل رو.

گل زرد - ده کوچکی است از دهستان قلقل رود شهرستان تویسرکان.
۲۷ ک جنوب باختری شهر تویسرکان - ۳ ک شمال باختری بابا کمال -
سکنه ۱۰ نفر.

گل زرده - gol-zarde - ده کوچکی است از دهستان خزل
شهرستان نهاوند.

۴ ک شمال باختری شهر نهاوند - سکنه ۴۰۰ نفر.

گلستان - golestan - بده مجنون مراجعه شود.

گلستانه - gol-estâne - ده کوچکی است از دهستان نجف آباد
شهرستان بیجار.

۲ ک شمال خاوری نجف آباد - ۶ ک شمال شوسه بیجار - سنندج.
سکنه ۵۰ نفر.

گل سرخه - gel-sorxe - ده از دهستان کلیائی بخش سنقر کلیائی
شهرستان کرمانشاهان.

۲ ک شمال باختری سنقر - ۲ ک شمال ده خداداد.

کوهستانی - سردسیر - سکنه ۱۸۰ - شیعه - کردی - فارسی.
آب از چشمه - محصول غلات حبوبات تریاک توتون - شغل زراعت -
قایچه جاجیم لباس بافی.

تابستان از کویچه اتومبیل میتوان برد.

گل سفید - gel-sefid - ده از بخش روانسر شهرستان سنندج.
۲ ک باختر روانسر - ۱ ک جنوب راه اتومبیل رو روانسر به پاوه.
دشت - سردسیر - سکنه ۲۶۰ - سنی - کردی.

آب از زه آب رودخانه باباعزیز - محصول غلات پنبه حبوبات لبنیات -
شغل زراعت گلهداری - راه مالرو - تابستان اتومبیل میتوان برد.

گل قباغ - gol-qabâq - ده از دهستان نجف آباد شهرستان
بیجار.

۱ ک باختر نجف آباد - ۱ ک شمال شوسه بیجار سنندج.

تیمماهور - سردسیر - سکنه ۲۰۵ - سنی - کردی - فارسی.

آب از چشمه - محصول غلات لبنیات - شغل زراعت گلهداری - صنایع
دستی زنان قایچه کلیم جاجیم بافی - راه مالرو.
تابستان اتومبیل میتوان برد.

گل گل - gol-gol - ده از بخش آبدانان شهرستان ایلام.
۳ ک جنوب خاوری آبدانان - ۲ ک شمال راه مالرو آبدانان به ایلام.

کوهستانی - گرمسیر - سکنه ۵۱۰ - شیعه - کردی.

آب از چشمه سار - محصول غلات لبنیات پشم تریاک - شغل زراعت و
گلهداری.

گل گل - ده از بخش ارکواز شهرستان ایلام.

۲ ک شمال باختری قلعه دره - کنار راه مالرو ارکواز به ایلام.

کوهستانی - معتدل - سکنه ۲۰۰ - شیعه - کردی لری.

آب از رودخانه گل گل - محصول غلات دیم لبنیات - شغل زراعت و
گلهداری - زمستان به گرمسیر میروند.

گل گل - ده از دهستان حومه شهرستان ملایر.

۳ ک جنوب خاوری شهر ملایر - ۱۸ ک شمال خاوری راه شوسه ملایر
به اراک.

کوهستانی - معتدل مالاریائی - سکنه ۷۸ - شیعه - فارسی.

آب از قنات - محصول غلات - شغل زراعت - صنایع دستی زنان قالی بافی -
راه مالرو.

گلدت آباد - golmet-âbâd - ده از بخش سنجایی شهرستان
کرمانشاهان.

۱۲ ک شمال کوزران - ۳ ک خاور راه فرعی کوزران به ثلاث.

دشت - سردسیر - سکنه ۱۰۰ - سنی - کردی - فارسی.

آب از چاه - محصول غلات لبنیات حبوبات دیم - شغل زراعت گلهداری
راه مالرو - تابستان میتوان اتومبیل برد.

گلم کبود - golam-kabud - ده از دهستان ذهاب بخش سرپل
ذهاب شهرستان قصر شیرین.

۱ ک شمال باختری سرپل ذهاب - کنار راه فرعی باویسی.

دشت - گرمسیر مالاریائی - سکنه ۲۵۰ - سنی - کردی.

آب از زه آب رودخانه دستک - محصول غلات صیفی لبنیات - شغل
زراعت گلهداری - راه قره‌هی دارد.

دردو محل فاصله ۱/۵ ک واقع به علیا و سفلی مشهور.

سکنه بالا ۱۵ نفر است.

گلم کبود - ده از دهستان دینور بخش صحنه شهرستان کرمانشاهان.
۱۵ ک شمال باختری صحنه.

کوهستانی - سردسیر - سکنه ۱۷۶ - شیعه - کردی و فارسی.

آب از چشمه - محصول غلات حبوبات تریاک - شغل زراعت - راه مالرو.
گلم کبود - ده از دهستان ماهیدشت بالا بخش مرکزی شهرستان
کرمانشاهان.

۲۸ ک جنوب خاور کرمانشاه - ۴ ک باغ طیقون.

دره - سردسیر - سکنه ۱۴۰ - شیعه - کردی.

آب از چشمه - محصول غلات دیم لبنیات - شغل زراعت گلهداری -
راه مالرو.

گله - golame- ده از دهستان چرداول بخش شیروان چرداول
 شهرستان ایلام .

۱۱ ک شمال باختر چرداول-کنار راه اتومبیل رو چرداول بآسمان آباد
 کوهستانی - گرمسیر - سکنه ۲۰۰ - شیعه - کردی .

آب از رودخانه چرداول - محصول غلات لبنیات ترپاک حبوبات - شغل
 زراعت و گلهداری .

گلودره - gelow-dare - ده از بخش سنجایی شهرستان
 کرمانشاهان .

۱۰/۵ ک خاور کوزران - کنار راه فرعی کوزران بکرمانشاه .
 دشت - سردسیر - سکنه ۱۰۰ - شیعه - کردی و فارسی .
 آب از سراب سرمستی - محصول غلات حبوبات دیم لبنیات - شغل زراعت
 گلهداری - راه مالرو - تابستان میتوان با اتومبیل رفت .

گلو شجر د - golucejerd - ده از دهستان حومه شهرستان
 ملایر .

۹ ک شمال باختری شهر ملایر - ۷ ک شمال راه شوسه ملایر بهمدان .
 جلگه - معتدل مالارباتی - سکنه ۳۱۴ - شیعه - فارسی .
 آب از قنات - محصول غلات دیم - شغل زراعت - صنایع دستی زنان قالی
 بافی - راه مالرو .

گلویج - golavij - ده از دهستان کلیائی بخش سنقر کلیایی
 شهرستان کرمانشاهان .

۱۴ ک جنوب باختر سنقر - ۹ ک باختر شوسه کرمانشاه سنقر .
 دامنه - سردسیر - سکنه ۳۲۰ - شیعه - کردی فارسی .
 آب از سراب مخصوص - محصول غلات حبوبات ترپاک توتون قلمستان -
 شغل زراعت - قالیچه جاجیم پلاس بافی - درخت کهن سال بزرگو
 چشمه مهمی دارد .

گله - gele - ده از دهستان سرشیو بخش مریوان شهرستان سنندج
 ۳۵ ک شمال خاوری دژ شاهپور - ۱ ک شمال شوسه سنندج مریوان .
 کوهستانی - سردسیر - سکنه ۱۵۰ - سنی - کردی .
 آب از چشمه ها - محصول غلات لبنیات حبوبات - شغل زراعت گلهداری
 راه مالرو و صعب العبور .

گله جار - gele-jâr - ده از دهستان درو فرمان بخش
 مرکزی شهرستان کرمانشاهان .

۳۲ ک جنوب خاوری کرمانشاه - کنار رودخانه قره سو .
 دامنه کنار رود - سرد معتدل - سکنه ۱۰۰ - شیعه - کردی فارسی .
 آب زه آب دره محلی و قره سو - محصول غلات ترپاک لبنیات - شغل زراعت
 و گلهداری - راه مالرو .

گله جار - ده از بخش چوار شهرستان ایلام .
 ۵ ک خاور چوار - کنار راه شوسه ایلام به شاه آباد .
 کوهستانی - سردسیر - سکنه ۷۵ - شیعه - کردی .

آب از چشمه - محصول غلات - شغل زراعت و گلهداری .
 راه اتومبیل رو .

گله دار - galle-dâr - ده از دهستان هندی بخش بدره شهرستان
 ایلام .

۱۰۹ ک خاور ایلام - کنار راه مالرو صیمره .
 کوهستانی - گرمسیر - سکنه ۱۲۰ - شیعه - کردی .

آب از چشمه - محصول غلات حبوبات ترپاک لبنیات - شغل زراعت
 و گلهداری .

گله سور - gele-sur - ده از دهستان سارال بخش دیواندره
 شهرستان سنندج .

۱۲ ک باختر دیواندره - ۴ ک شیخ صدر .
 کوهستانی - سردسیر - سکنه ۱۳۰ - سنی - کردی .
 آب از رودخانه قزل - محصول غلات لبنیات - راه مالرو .

گلیاران - gol-yârân - ده از دهستان کنگاور بخش کنگاور
 شهرستان کرمانشاهان .

۱۱ ک شمال خاوری کنگاور - ۲ ک خاور شوسه کرمانشاه همدان .
 دامنه - سرد معتدل - سکنه ۱۳۰ - شیعه - فارسی - کردی .
 آب از قنات - محصول غلات دیمی آبی صیفی مختصر انگور .
 شغل زراعت - راه مالرو .

گلیان - golyân - ده از دهستان قلقل رود شهرستان تویسرکان
 ۳۰ ک جنوب باختری شهر تویسرکان - ۳ ک جنوب رودخانه تویسرکان
 کوهستانی - سردسیر - سکنه ۳۸۶ - شیعه - ترکی فارسی .
 آب از چشمه - محصول غلات دیم لبنیات - شغل زراعت گلهداری - راه مالرو
 تابستان ممکن است اتومبیل برد .

گلیان - goliyân - ده از دهستان زاوه رود بخش کامیاران
 شهرستان سنندج .

۳۸ ک شمال باختر کامیاران - ۱۴ ک شمال باختر شاهینی .
 کوهستانی - سردسیر - سکنه ۳۲۳ - سنی - کردی .
 آب از چشمه - محصول غلات لبنیات توتون عدس - شغل زراعت گلهداری
 راه مالرو .

گلیانه - galyâne - ده از دهستان جلالوند بخش مرکزی شهرستان
 کرمانشاهان .

۸۵ ک جنوب کرمانشاه - ۸ ک چنار مرکز دهستان .
 کوهستانی - سردسیر - سکنه ۱۹۵ - شیعه - لکی - کردی فارسی .
 آب از رودخانه جزان - محصول غلات لبنیات ترپاک - شغل زراعت
 گلهداری - راه مالرو .

این ده به علی باقر نیز معروف است .

گلی - geli - ده کوچکی است از دهستان جوانرود بخش پاو
 شهرستان سنندج .

۴۲ ک جنوب خاوری پاوه - ۷ ک باختر قلعه جوانرود .
 سکنه ۴۹ نفر .

آب از چشمه - محصول غلات - شغل زراعت و گلهداری - قالی باقی

گمشتز - gomectez - ده از بخش روانسر شهرستان سنندج .

۱۱ك جنوب باختر روانسر - ۴ك باختر راه فرعی روانسر به سنجاپی .
دشت - سردسیر - سکنه ۳۵۰ - سنی - کردی .

آب از رودخانه دولت آباد - محصول غلات لبنیات - شغل زراعت و گلهداری - راه مالرو - تابستان اتومبیل میتوان برد .
در دو محل بفاصله دو کیلومتر واقع به گمشتز بالا و پائین مشهور سکنه بالا ۲۳۰ نفر است .

گمک - gomek - ده از دهستان خالصه بخش مرکزی شهرستان کرمانشاهان .

۱۹ك شمال باختری کرمانشاه - جنوب شوسه روانسر - کنار رودخانه قره سو .

دشت - سردسیر - سکنه ۱۵۰ - شیعه - کردی فارسی .
آب از قره سو و سراب سیوان - غلات صیفی برنج قلمستان حبوبات لبنیات - شغل زراعت .

گم گول - gom-gul - ده از بخش صالح آباد شهرستان ایلام .

۱۲ك شمال باختری صالح آباد - ۶ك باختری راه شوسه ایلام به بهران .
کوهستانی - سردسیر - سکنه ۲۰۰ - شیعه - کردی .
آب از چشمه شور - محصول غلات ذرت لبنیات - شغل زراعت و گلهداری راه مالرو - ساکنین از طایفه بن ریزی عرب - چادر نشین هستند .

گموش بلاغ - gomuc-bolâq - ده از دهستان چهار بلوک بخش سیمینه رود شهرستان همدان .

۱۵ك باختر بهار - ۱ك شوسه همدان سنندج .
دشت - سردسیر - سکنه ۲۰۱ - شیعه - ترکی .
آب از چشمه - محصول غلات حبوبات لبنیات - شغل زراعت گلهداری صنایع دستی قالی بافی - راه اتومبیل رو .

گمه - gomme - بنام اصلی آن شهابیه مراجعه شود .
گمه داره - gomme-dare - ده از دهستان بیلاق بخش حومه شهرستان سنندج .

۳۶ك شمال خاور سنندج - ۵ك شمال خاور ناو گران .
دامنه - سردسیر - سکنه ۲۸۵ - سنی - کردی .

آب از چشمه - محصول غلات - شغل زراعت گلهداری - صنایع دستی گلیم قالیچه جاجیم بافی - راه مالرو .

گمی قلعه - gomi-qal'e - ده از دهستان مهربان بخش کیودرهنگ شهرستان همدان .

۵ك شمال باختر کیودرهنگ - ۹ك خاور شوسه همدان بیجار .
تپه ماهور - سردسیر - سکنه ۶۳۸ - شیعه - ترکی .

آب از چشمه و قنات - محصول غلات لبنیات انگور میوچات - شغل

گلین - golin - ده از دهستان زاوه رود بخش حومه شهرستان سنندج .

۳۷ك جنوب باختر سنندج - ۳ك خانقاه .
کوهستانی - سردسیر - سکنه ۱۳۰۰ - سنی - کردی .

آب از چشمه - محصول غلات لبنیات - شغل زراعت و گلهداری - راه مالرو .

گلین - ام چهارده نزدیک بهم از دهستان کفرآذر بخش گیلان شهرستان شاه آباد

چهارده مذکور هیارتند از سه باغ با بالاده - نجار - چمن یا ال یار انجاورود .

گلیه - gelye - ده از دهستان کلاترزان بخش رزاب شهرستان سنندج .

۱۶ك شمال رزاب - ۱۵ك جنوب شوسه مریوان به سنندج .
کوهستانی - سردسیر - سکنه ۳۵۰ - سنی - کردی .

آب از چشمه - محصول غلات گردو لبنیات توتون - شغل زراعت گلهداری - راه مالرو .

گمار - gomâr - ده از دهستان گیلان بخش گیلان شهرستان شاه آباد .

۱۴ك شمال باختر گیلان - ۲ك جنوب شوسه گیلان به قصر شیرین .
دشت - گرمسیر مالاریایی - سکنه ۱۵۰ - شیعه - کردی فارسی .

آب از رودخانه گیلان - محصول غلات برنج توتون تریاک حبوبات صیفی لبنیات - شغل زراعت و گلهداری - از طایفه کلهر هستند .

گماره لنگ - gomâre-lang - ده از دهستان سرشیو بخش مریوان شهرستان سنندج .

۲۷ك شمال خاور دژ شاه پور - ۷ك شمال شوسه مریوان به سنندج کوهستانی - سردسیر - سکنه ۷۵۰ - سنی - کردی .

آب از چشمه - غلات توتون حبوبات لبنیات - شغل زراعت و گلهداری تهیه ذغال - راه مالرو .

گماسا - gamâsâ - ده از دهستان حومه شهرستان ملایر .

۳۰ك جنوب خاوری شهر ملایر - ۲۴ك خاور راه شوسه ملایر باراک .
کوهستانی - معتدل مالاریایی - سکنه ۱۳۴۳ - شیعه - فارسی .

آب از چشمه و قنات - محصول غلات - شغل زراعت - صنایع دستی زنان قالی بافی - راه مالرو .

گمرک کهنه - gomrok-kohne - ده از دهستان قوره توب بخش مرکزی شهرستان قصر شیرین .

۶ك شمال قصر شیرین - کنار رودخانه قوره تو مرز ایران عراق .
تپه ماهور - گرمسیر - سکنه ۵۰۰ - مسلمان - کردی و فارسی .

آب از رودخانه قوره تو - محصول غلات دیم لبنیات - شغل زراعت گلهداری - راه مالرو .

زراعت و گلهداری - صنایع دستی قالی بافی - راه مارو تابستان از کیتواتومبیل میتوان برد.

گنبد gonbad - ده از دهستان چهار بلوک بخش سیمینه رود شهرستان همدان.

۲۰ ک جنوب خاور همدان - کنار شوسه همدان بملایر.

کوهستانی - سردسیر - سکنه ۱۶۲۰ - شیعه - ترکی فارسی.

آب از قنات - محصول غلات حبوبات لبنیات انگور - شغل زراعت و گلهداری - صنایع دستی قالی بافی.

گنبد - ده از دهستان حومه شهرستان ملایر.

۱۵ ک باختر ملایر - ۳ ک جنوب راه شوسه ملایر بهمدان.

چلگه - معتدل مالاریائی - سکنه ۴۳۶ - شیعه - فارسی.

آب از رودخانه - محصول غلات تریاک صیفی انگور دیدم - شغل زراعت صنایع دستی قالی بافی - راه مارو.

گنبدان gonbadân - ده از دهستان خدا بندلو بخش قروه - شهرستان سنندج.

۲۱ ک جنوب خاور گل تپه - ۷ ک خاور شوسه همدان بیچار.

کوهستانی - سردسیر - سکنه ۵۰۰ - شیعه - ترکی.

آب از چشمه و قنات - محصول غلات حبوبات انگور صیفی لبنیات - شغل زراعت گلهداری - راه مارو تابستان از راه خوشاب اتومبیل میتوان برد.

گنبد چای gonbad-Çay - ده از دهستان شراه بخش سیمینه رود شهرستان همدان.

۳۳ ک شمال خاور همدان - ۳ ک خاور مهیار.

کوهستانی - سردسیر - سکنه ۳۴۵ - شیعه - ترکی.

آب از چشمه - محصول غلات لبنیات - شغل زراعت و گلهداری - صنایع دستی قالی بافی - راه مارو.

گنبد حاجی gonbad-hâji - ده از دهستان نجف آباد شهرستان بیچار.

۳۳ ک شمال نجف آباد - کنار رودخانه ول کشتی.

تپه ماهور - سردسیر - سکنه ۱۸۰ - شیعه - کردی.

آب از چشمه - محصول غلات لبنیات - شغل زراعت گلهداری - صنایع دستی قالیچه گلیم جاجیم بافی - راه مارو.

گنبد سید محمد gonbad-seyyed-mohammad - ده از بخش ارکواز شهرستان ایلام.

۴ ک جنوب قلعه دره - کنار راه مارو مهران.

کوهستانی - معتدل - سکنه ۳۶۰ - شیعه - کردی لری.

آب از رودخانه ارکواز - محصول غلات لبنیات - شغل زراعت گلهداری

گنبد صوفی gonbad-sufi - ده از دهستان نصر آباد بخش مرکزی شهرستان قصر شیرین.

۱۲ ک جنوب خاوری قصر - کنار شوسه قصر بگیلان.

تپه ماهور - گرمسیر - سکنه ۷۵۰ - شیعه - لری فارسی.

آب از زه آب رودخانه محلی - محصول غلات دیم لبنیات - شغل زراعت گلهداری.

گنبد کبود gonbad-kabud - ده از دهستان سلگی شهرستان نهاوند.

۲۰ ک باختر شهر نهاوند - ۴ ک جنوب خاوری مادس بان.

دامنه - سردسیر - سکنه ۵۰۵ - شیعه - لری فارسی.

آب از چشمه - محصول غلات تریاک حبوبات لبنیات - شغل زراعت و گلهداری - راه مارو.

گنبد gonbade - ده از دهستان بیلوار بخش کامیاران شهرستان سنندج.

۱۰ ک شمال باختر کامیاران - ۸ ک باختر شوسه کرمانشاه و سنندج.

دامنه - سردسیر - سکنه ۳۶۰ - سنی - کردی.

آب از چشمه - محصول غلات لبنیات - شغل زراعت گلهداری راه مارو.

در دو محل بفاصله ۲ کیلومتر واقع علیا و سفلی نامیده میشود سکنه بالا ۱۹۵ نفر است.

گنبدی gonbadi - ده از دهستان پیر تاج شهرستان بیچار.

۱۹ ک خاور بیچار - ۳۶ ک شمال باختری پیر تاج - ۱۱ ک شمال شوسه بیچار - همدان.

کوهستانی - سردسیر - سکنه ۱۷۰ - شیعه - کردی فارسی.

آب از چشمه و قنات - محصول غلات لبنیات - شغل زراعت و گلهداری صنایع دستی زنان قالیچه جاجیم گلیم بافی - راه مارو.

گنبدله gonbale - ده از دهستان چلگه افشاردوم بخش اسدآباد شهرستان همدان.

۲۴ ک جنوب باختر قصبه اسدآباد - ۷ ک باختر شوسه اسدآباد به کنگاور.

کوهستانی - سردسیر - سکنه ۳۲۴ - شیعه - کردی فارسی.

آب از چشمه - محصول غلات لبنیات تریاک - شغل زراعت و گلهداری صنایع دستی زنان جاجیم گلیم بافی - راه مارو.

گنبدله - ده از دهستان خرمرود شهرستان تویسرکان.

۲۵ ک شمال باختر شهر تویسرکان - ۷ ک باختر اشتران مرکز دهستان کوهستانی - سردسیر - سکنه ۲۵۶ - شیعه - فارسی.

آب از قنات - محصول غلات تریاک لبنیات کثیرا - شغل زراعت و گلهداری - راه مارو - تابستان از طریق ولاشجرد و سوتلق اتومبیل میتوان برد.

گنج تپه ganj-tappe - ده از دهستان چهاربلوک بخش سیمینه رود شهرستان همدان.

۳ ک شمال خاوری قصبه بهار - ۱ ک خاوری راه قرعی بهار به لالچین - دشت - سردسیر - سکنه ۲۳۳ - شیعه - ترکی فارسی.

آب از چشمه وقتات و چاه - محصول غلات حبوبات صیفی - شغل زراعت و گله داری - صنایع دستی زنان قالی بافی - راه دو فصل خشکی اتومبیل رو.

گنجوان - ganjavân - ده از دهستان ۲ بخش هر سین شهرستان کرمانشاهان

۲۰ ک جنوب باختری هر سین .

کوهستانی - سردسیر - سکته ۵۷۶ - شیعه - کردی .

شغل زراعت - صنایع دستی گلیم جاجیم بافی - راه مالرو .

گنجوان - ده از بخش چوار شهرستان ایلام .

۴۰ ک باختر چوار - ۴ ک باختر راه شوسه ایلام بشاه آباد .

کوهستانی - سردسیر - سکته ۱۳۰ - شیعه - کردی .

آب از چشمه - محصول غلات - شغل زراعت و گله داری - صنایع دستی زنان قالی بافی - راه مال رو.

گنجه - ganje - ده از دهستان افشار بخش اسدآباد شهرستان همدان .

۱۶ ک جنوب باختری قصبه اسدآباد - ۱ ک آلنجه .

دامنه - سردسیر - سکته ۱۹۷ - شیعه - ترکی .

آب از قنات - محصول غلات لبنیات - شغل زراعت و گله داری - صنایع دستی زنان قالی بافی - راه مالرو .

گنجه - ده از دهستان علیشروان بخش بدره شهرستان ایلام .

۶۵ ک خور ایلام - ۹ ک جنوب راه مالرو بدره به ایلام .

کوهستانی - سردسیر - سکته ۱۰۰ - شیعه - کردی فارسی

آب از رودخانه گنجه - محصول غلات توتون تریاک لبنیات - شغل زراعت گله داری - راه مالرو .

گنداب - gandâb - ده از دهستان چهار دولی بخش قروه شهرستان سنندج .

۳۶ ک خاور قروه - ۹ ک شمال شوسه قروه همدان .

کوهستانی - سردسیر - سکته ۹۲۵ - شیعه - ترکی فارسی .

آب از چشمه - محصول غلات لبنیات میوجات - شغل زراعت گله داری راه مالرو - تابستان از طریق ونس اتومبیل میتوان برد - در دو محل بفاصله ۲ کیلومتر واقع گنداب بالا و پائین نامیده میشوند .

صنایع دستی زنان قالیچه جاجیم بافی - سکته بالا ۶۰۰ نفر است .

گنداب - ده از دهستان دینور بخش صحنه شهرستان کرمانشاهان .

۳۰ کیلومتر شمال باختری صحنه - ۹ ک باختر شوسه کرمانشاه به سنقر .

کوهستانی - سردسیر - سکته ۳۵۰ - شیعه - کردی فارسی .

آب از رودخانه محلی - غلات حبوبات تریاک توتون - شغل زراعت راه مالرو .

در دو محل بفاصله ۳ کیلومتر واقع به گنداب علیا و سفلی مشهور سکته علیا ۶۰۰ نفر است .

گنداب - ده از دهستان بیلاق بخش حومه شهرستان سنندج .

۳۹ ک شمال خاوری سنندج - بین گمه دره و قشلاق خوب .

جلگه - سردسیر - سکته ۲۳۵ - سنی - کردی .

آب از چشمه - محصول غلات - شغل زراعت گله داری - صنایع دستی زنان قالیچه جاجیم گلیم بافی - راه مالرو .

گنداب - ده از دهستان میان دربند بخش مرکزی شهرستان کرمانشاهان .

۶۹ ک شمال باختری کرمانشاه - ۵ ک خاور شوسه سنندج .

دشت - سردسیر - سکته ۱۷۰ - شیعه - کردی .

آب از چشمه - غلات حبوبات دیمی لبنیات - از قلعه شاخانی اتومبیل میتوان برد .

گنداب - ده از بخش آبدانان شهرستان ایلام .

۲۴ ک باختر آبدانان - ۱ ک باختر راه مالرو ایلام

کوهستانی - گرمسیر - سکته ۱۶۱ - شیعه - لری .

آب از چشمه سار - محصول غلات روغن پشم ذرت تریاک - شغل زراعت و گله داری .

گنداب - ده از دهستان جوانرود بخش باوه شهرستان سنندج .

۲۹ ک جنوب باوه - ۱۸ ک باختر قلعه جوانرود

کوهستانی - سردسیر - سکته ۹۰ - سنی - کردی .

آب از چشمه - محصول غلات لبنیات توتون - گردوتوت - شغل زراعت در دو محل بفاصله ۱/۵ واقع به گنداب بالا و پائین مشهور - سکته بالا ۷۵ نفر است .

گند آبان - gand-âbân - ده از دهستان بیلوار بخش مرکزی شهرستان کرمانشاهان .

۱۱ ک جنوب خاور مرزبانی - ۱ ک فیروز آباد .

دشت - سردسیر - سکته ۵۷۵ - شیعه - کردی فارسی .

آب از چشمه وقتات - محصول غلات حبوبات لبنیات توتون چغندر قند پنبه مختصر میوجات - شغل مردان زراعت - صنایع دستی زنان قالیچه جاجیم گلیم بافی - راه مالرو - در فصل خشکی از کالیان اتومبیل میتوان برد

گنه چین - ganejin - ده از دهستان چهار بلوک بخش سیمینه رود شهرستان همدان .

۱۸ ک باختر قصبه بهار - ۲ ک شمال راه شوسه همدان باسد آباد .

جلگه - سردسیر - سکته ۵۵۹ - شیعه - ترکی .

آب از چشمه وقتات - محصول غلات لبنیات حبوبات - شغل زراعت و گله داری - صنایع دستی زنان قالی بافی - راه اتومبیل رو .

گنه چین - ده از دهستان حاجیلو بخش کبودر اهنک شهرستان همدان -

۶ ک جنوب قصبه کبودر اهنک - ۱۰ ک شمال شوسه تهران به همدان

تپه ماهور - سردسیر - سکته ۳۰۲ - شیعه - ترکی .

آب از چشمه وقتات - محصول غلات حبوبات انکور صیفی - شغل زراعت

گله‌داری - صنایع دستی زنان قالی‌بافی - راه مارو از شاوه و حاتم آباد اتومبیل میتوان برد.

گندمان - gandomân - ده از دهستان میرده بخش مرکزی شهرستان سنز .

۳۱ ک باختر سنز - ۳ ک باختر کوندلان .

کوهستانی - سردسیر - سکنه ۱۵۰ - سنی - کردی .

آب از چشمه - محصول غلات لبنیات توتون - شغل زراعت و گله‌داری راه مارو .

در محل باین ده طاهر بنده میگویند .

گندمان - ده از دهستان زاوه رود بخش حومه شهرستان سنندج .

۱۸ ک جنوب باختر سنندج - ۵ ک باختر شوسه سنندج به کرمانشاه .

کوهستانی - سردسیر - سکنه ۱۵۰ - سنی - کردی .

آب از چشمه - محصول غلات حبوبات لبنیات - شغل زراعت گله‌داری - راه مارو .

گندمان - ده از دهستان پشت آرابا بخش بانه شهرستان سنز .

۱۵ ک جنوب باختری بانه - ۳ ک آرموده .

کوهستانی - سردسیر - سکنه ۵۰ - سنی - کردی .

آب از چشمه - محصول غلات توتون گزانگبین - شغل زراعت - راه مارو .

گندم بان - gandom-bân - ده از بخش سنجایی شهرستان کرمانشاهان .

۱۵ ک شمال خاور کوزران - کنار باختری رودخانه مرک .

دشت - سردسیر - سکنه ۱۲۰ - شیعه - کردی فارسی .

آب از چاه - محصول غلات دیم لبنیات - شغل زراعت گله‌داری - راه مارو تابستان اتومبیل میتوان برد .

دردو محل بفاصله یک کیلومتر واقع به علیاوسغلی مشهوراند .

گندم زار - gandom-zâr - ده از دهستان هندیمنی بخش بدره شهرستان ایلام .

۱۰۰ ک خاور ایلام - کنار راه مارو صیمره .

کوهستانی - گرمسیر - سکنه ۵۰ - شیعه - کردی .

آب از چشمه بهرام خانی - محصول غلات حبوبات لبنیات - شغل زراعت و گله‌داری .

گندوز - gunduz - ده از دهستان سردرود بخش رزن شهرستان همدان .

۶ ک باختر قصبه رزن - ۲۲ ک باختر دوق .

کوهستانی - سردسیر - سکنه ۷۷۶ - شیعه - ترکی .

آب از چشمه و قنات بابا نظر - محصول غلات دیم لبنیات - شغل زراعت راه مارو - تابستان از قادر خلیج اتومبیل میتوان برد .

گنه بو - genebu - ده از دهستان کلانترزان بخش حومه شهرستان سنندج .

۵ ک شمال باختر سنندج - ۷ شمال شوسه سنندج مریوان .

کوهستانی - سردسیر - سکنه ۱۹۰ - سنی - کردی .

آب از رودخانه برودر و چشمه - محصول غلات لبنیات توتون - شغل زراعت گله‌داری - راه مارو .

گنی آب - gani-âb - ده از بخش سنجایی شهرستان کرمانشاهان ۳ ک جنوب کوزران - ۱/۵ ک باختر راه فرعی کوزران بچهارزبر .

دشت - سردسیر - سکنه ۱۱۵ - مسلمان - کردی فارسی .

آب از چاه - محصول غلات حبوبات دیم لبنیات - شغل زراعت گله‌داری راه مارو - تابستان اتومبیل میتوان برد - زمستان گله‌داران حدود نفت‌شاه میروند .

گی از - gavâz - ده از دهستان زاوه رود بخش رزاب شهرستان سنندج .

۳۶ ک جنوب خاور رزاب - ۷ ک شمال خاور پالنگان .

کوهستانی - سردسیر - سکنه ۲۰۰ - سنی - کردی .

آب از چشمه - محصول غلات میوجات لبنیات - شغل زراعت گله‌داری - راه مارو - چشمه آب معدنی دارد برای امراض جلدی مفید است .

گوانله - gavânle - ده از دهستان جلگه افشار بخش اسدآباد شهرستان همدان .

۹ ک جنوب قصبه اسدآباد - ۴ ک خاور شوسه اسدآباد کرمانشاه .

کوهستانی - سردسیر - سکنه ۱۴۱ - شیعه - کردی ترکی فارسی .

آب از چشمه - محصول غلات لبنیات تریاک حبوبات - شغل زراعت و گله‌داری - صنایع دستی زنان قالی بافی - راه مارو - تابستان از شوسه اتومبیل میتوان برد .

گواور - govâver - نام یکی از دهستانهای بخش گیلان همچنین نام مرتعی است در ۱۰ کیلومتری خاور گیلان و کنار شوسه شاه آباد به ایلام که بین سراب قنبر و بازکله واقع شده هوای آن بیلابلی و سردسیر است .

تابستان در حدود چهارصد و پنجاه الی ۵۰۰ خانوار از کله داران ایلام گلهر در این مرتع درسیاه چادر و آلاچیق ساکن و زراعت دیم دارند .

بعد از شهریور ماه و برداشت محصول و افشاندن تخم بگرمسیر حدود مرز ایران عراق مراجعت در نواحی مختلف بشغل گله‌چرانی اشتغال دارند .

طول مرتع در حدود ۱۵۵ و عرض آن ۶ کیلومتر و ارتفاع متوسط دشت گواور از سطح دریا ۱۵۸۰ متر و بنا بر این هوای تابستان معتدل و خوش آب و هواست .

اسامی چشمه‌سارهای مهم آن بشرح زیر است .

چقارشید - چرمی - کمره - غلامعلی - حاجلیکه - جعفر - بهرام بیگه - صیادیان - کرکول و زه آب رودخانه محلی .

پاسگاه ژاندارمری و یک قهوه‌خانه کنار راه شوسه شاه آباد به ایلام وجود دارد .

آب از چشمه گرد آب - محصول غلات لبنیات توتون تریاک - شغل
 زراعت گله‌داری - زمستان بمرز عراق می‌روند
گورآب - ده از دهستان شیروان بخش شیروان چرداول شهرستان ایلام -
 ۱۸ ک جنوب چرداول - ۱۰ ک جنوب اتومبیل روه‌شوران.
 کوهستانی - سردسیر - سکنه ۹۰ - شیعه - کردی.
 آب از چشمه - محصول غلات پنبه حبوبات ذرت لبنیات - شغل زراعت
 و گله‌داری.

گوراجوب - gowrâ-jub - ده از بخش گوران شهرستان شاه‌آباد
 ۷ ک باختر گهواره - کنار رودخانه زمکان .

کوهستانی - سردسیر - سکنه ۷۹۰ - مسلمان - کردی، فارسی.

آب از چشمه وزه آب رودخانه زمکان - محصول غلات توتون صیفی
 حبوبات قلمستان لبنیات - شغل زراعت گله‌داری - راه مارو.
 درسه محل بفاصله یک کیلومتر واقع بگوراجوب قشلاق - بابا کریم
 و مراد بیگ مشهور سکنه بترتیب ۱۷۰ - ۱۲۰ - ۵۰۰ نفر است
 توتون این محل بخوبی مشهور است - از تیره گهواره‌ای هستند.

گوران - gurân - یکی از بخشهای مهم شهرستان شاه‌آباد .

این بخش در شمال باختر شهرستان و شمال بخش کرنر واقع مشخصات
 جغرافیائی آن بشرح زیر است .

حدود - از طرف شمال بدهستانهای سنجایی - ولد بیگی - باباجانی
 از خاور بدهستانهای سنجایی - باوند پور - حومه شاه‌آباد .

از جنوب و باختر به بخش کرنر و پشت تنگ ذهاب .

موقعیت طبیعی - منطقه ایست کوهستانی و محصور بکوههای مرتفع
 بطوریکه راههای خروجی از دهستان جز معبر رودخانه زمکان عموماً
 از گردنه‌ها میگذرد .

رودخانه زمکان در وسط دهستان جاری و اکثر قراء آن در طول دره
 رودخانه مذکور و شعب آن واقع شده است .

دامنه ارتفاعات جنوبی دهستان جنگل کوتاهی است و اشجار آن
 اکثر بلوط و کمتر مازو گویج است.

آب و هوای دهستان بطور کلی سردسیر ولی هوای قرائیکه در سینه
 ارتفاعات واقع شده‌اند سردتر از هوای قراء مجاور رودخانه میباشد.
 ارتفاعات - کوه مهم و مرتفع و الاوه در سرتاسر جنوب دهستان واقع
 و خط الرأس آن حد طبیعی این دهستان با دهستان بیونج بخش کرنر
 میباشد .

بلندترین قله این کوه از شمال باختر بجنوب خاور عبارتند از
 قله شاهان واقع در جنوب مراتع بالان بارتفاع ۲۵۶۲ و قله آفتابی
 برز در جنوب زیارتگاه خویبار بارتفاع ۲۴۵۵ و قله گله زرد
 هفت چشمه در جنوب آبادی براوند بارتفاع ۲۲۰۷ و قله صیادان
 بارتفاع ۲۱۷۶ متر.

از قله صیادان ببعد از ارتفاع کوه والاوه کاسته شده و بالاخره
 بوسیله رودخانه زمکان قطع میگردد.

دهستان گوار از یک ده و صدها مزرعه تشکیل شده تابستان در حدود
 ۱۲۰۰ خانوار گله‌دار از ایل کهر برای تعلیف احشام و زراعت دیم
 به نقاط مشروحه زیر آمده زمستان مراجعت مینمایند .

مزارع گوار	۵۰۰ خانوار	۳۰۰ نفر
ده بازکله	۱۲۰	۷۲۰
مزرعه چال آب بکر	۱۰۰	۶۰۰
زامرک	۳۰	۱۸۰
سراب قنبر	۱۰۰	۶۰۰
سیدابار	۲۵۰	۱۵۰۰
کوله سید و ترازک	۲۰۰	۱۲۰۰
جمع	۱۳۰۰	۷۸۰۰

گوجک - gujak - ده از دهستان ترک شهرستان ملایر .

۲۷ ک شمال ملایر - ۱۲ ک خاور شوسه ملایر همدان .

کوهستانی - معتدل مالاریائی - سکنه ۴۹۹ - شیعه - ترکی فارسی.
 آب از چشمه - محصول غلات انگور صیفی - شغل زراعت - صنایع دستی
 قالی بافی - راه اتومبیل رو.

گوچه کند - goje-kand - ده از دهستان خسروآباد شهرستان
 بیجار .

۲۱ ک شمال خاور خسروآباد - ۱۰ ک جنوب باختر شوسه بیجار همدان.
 تپه ماهور - سردسیر - سکنه ۱۹۰ - شیعه - کردی فارسی ترکی .
 آب از چشمه - محصول غلات لبنیات - شغل زراعت گله‌داری - صنایع
 دستی قالیچه جاجیم گلیم بافی - راه مارو .

گودرز - gudarz - ده از دهستان کل تپه فیض الله بیگی بخش
 مرکزی شهرستان سقز .

۳۰ ک شمال خاور سقز - کنار رودخانه جفتو .

کوهستانی - سردسیر - سکنه ۸۰ - سنی - کردی .
 آب از رودخانه و چشمه - محصول غلات لبنیات توتون - شغل زراعت
 گله‌داری - راه مارو .

گودین - gowdin - ده از دهستان کنگاور بخش کنگاور شهرستان
 کرمانشاهن .

۱۰ ک خاور کنگاور - ۱/۵ ک جنوب شوسه تویسرکان .

دامنه - سرد معتدل - سکنه ۹۳۵ - شیعه - فارسی .

آب از دو رشته قنات و رودخانه خرم رود - محصول غلات آبی دیمی
 حبوبات تریاک چغندر قند صیفی - شغل زراعت - صنایع دستی کرباس
 بافی - از شوسه اتومبیل میتوان برد - بنای امامزاده باقر آن
 قدیمی است .

گورآب - gurâb - ده از بخش زرین‌آباد شهرستان ایلام .

۲۱ ک شمال خاور بهله - ۳ ک شمال راه مارو آبدانان به ارکواز .
 کوهستانی - گرمسیر - سکنه ۲۳۲ - شیعه - کردی مختصر عربی .

در ازمینه قدیم هشت تیره مشروحه زیر در این دهستان سکونت داشته اند :

۱- گهواره ۲ - قلخانی اسپری ۳ - قلخانی بهرامی ۴ - تفنگچی
۵ - طایفه ۶ - دانیالی ۷ - بی بیان ۸ - نیریزی.
ولی امروزه از ۳ طایفه طایفه بی بیان و نیریزی عمده قابل ملاحظه.
وجود ندارند و در نتیجه اختلاف با سایر تیره‌ها متواری و حتی قسمتی
بکشور عراق مهاجرت نموده‌اند در حال حاضر تیره‌های زیر در این
دهستان ساکن میباشند:
صورت زیر تعداد قراء - سکنه خانوار و نفر را بطور تقریب و نزدیک
بتحقیق نشان میدهد.

نام تیره	تعداد ده	خانوار	نفر
گهواره	۲۷	۱۰۰۰	۵۴۷۰
اسپری قلخانی	۱۸	۶۷۰	۳۷۰۰
بهرامی قلخانی	۱۸	۴۲۰	۲۱۲۰
تفنگچی	۳۰	۷۸۰	۳۸۷۰
سادات حیدری	۱۷	۴۵۰	۲۲۷۰
دانیالی	۳	۱۰۰	۵۷۰
جمع	۱۱۳	۳۴۲۰	۱۸۰۰۰

عمده از ساکنین دهستان مخصوصاً تیره قلخانی زمستان برای تعلیف
احشام خود گرمسیر پشت تنگ ذهاب وجیگران میروند.

گور باباعلی - gur-bâbâ-ali - ده از دهستان او باتو بخش
دیواندره شهرستان سنندج.

۴۵ ک شمال باختر دیواندره - ۵ ک جنوب کرفتو.

کوهستانی - سردسیر - سکنه ۱۱۰ - سنی - کردی.

آب از چشمه - محصول غلات حبوبات لبنیات بشم - شغل زراعت و
گلهداری - راه مالرو تا بستان اتموبیل میتوان برد.

گورچان - gurçân - ده از دهستان و فس هاخقلو بخش رزن
شهرستان همدان .

۱۰۵ ک جنوب خاوری قصبه رزن - ۲۰ ک شمال خاوری کمیجان
مرکز بخش بزچلو اراک

کوهستانی - سردسیر - سکنه ۶۲۸ - شیعه - کردی - فارسی ترکی.
آب از رودخانه خنجین - محصول غلات صیفی انگور - شغل زراعت.
صنایع دستی زنان قالی بافی - راه مالرو .

گور سفید نامدار - gur-sefid-nâmdâr - ده از دهستان
گیلان بخش گیلان شهرستان شاه آباد

۱۲ ک شمال باختر گیلان - ۱/۵ ک جنوب شوسه گیلان به قصر شیرین

دشت - گرمسیر مالاریایی - سکنه ۳۵۰ - شیعه - کردی فارسی

آب از رودخانه گیلان - محصول غلات برنج توتون تریاک حبوبات
پنبه صیفی لبنیات شغل - زراعت و گلهداری - از طایفه گلهر هستند

امتداد کوه مذکور بعد از رودخانه مجدداً مرتفع شده تا گردنه پنج
سواره که راه فرعی گهواره بشاه آباد از آن میگذرد منتهی میشود
منتهی ارتفاع آن چندان نیست و قلل مشخص ندارد. از گردنه پنج
سواره در جهت شمال منحرف و با قوس محسوس بقله باریکه و گردنه
امیرخان و قلعه قاضی و گردنه بیگلر منتهی میگردد از گردنه مذکور
بیمد بتدریج با ارتفاع افزوده شده در شمال دهستان بکوه بنی گز
مشهور است .

چنانچه ذکر شد کوههای مذکور از طرف جنوب خاور و شمال این
دهستان را احاطه نموده است . ارتفاع گردنه پنجسواره ۱۸۰۰ و قلعه
کوه باریکه ۲۳۲۰ - گردنه امیرخان ۱۹۱۵ و قلعه قاضی ۲۴۶۰
گردنه بیگلر ۱۵۵۸ و قلعه بنی گز واقع در شمال آبادی باباکوسه
۲۲۸۷ متر است .

ارتفاع قصبه گهواره از سطح دریا ۱۴۶۴ متر و ۵۲ متر از شهر
کرمانشاه مرتفعتر است .

رودخانه - رودخانه مهم دهستان که در وسط دهستان جاریست و
کلیه مجاری سیاه سیلابی بآن ملحق میشود و از دره بیونج سرچشمه
مهمگردد در ۱ کیلومتری علیای آبادی توت شامی آب آن زیاد شده
آبادهای توت شامی گوراجوبها - صفرشاه و قصبه گهواره و سایر
قراء واقع در طول خود را مشروب در باغین آبادی بکر بیگ از
دهستان خارج وارد دهستان باباجانی میگردد.

از شعب متعددی که از ارتفاعات جنوبی و خاوری و شمالی دهستان
باین رود ملحق میشوند دو رشته آن همیشه دارای آب و قابل ذکر
بقیه دو فصل بهار و باران دارای آب و سایر ایام خشکرودی بیش
نیستند آن دو شعبه عبارتند از رودخانه بر شاه که سرچشمه آن
از سینه کوه آفتابی برز و چشمه جویبار است در طول خود چندین
آبادی را مشروب در بالای آبادی عزیز خان کاکا برودخانه زمکان
میریزد .

۲ - رودخانه چم شاهمار که از آبادی سر تختگاه سرچشمه گرفته
بس از مشروب نمودن چند قریه مجاور خود آنهم در حدود آبادی
عزیزخان کاکا برودخانه زمکان میریزد.

آب مزروعی و مشروب دهستان از زه آب رودخانه‌های فوق و چشمه
سارهای متعدد تامین میشود .

محصول عمده دهستان غلات حبوبات لبنیات توتون است توتون قصبه
گهواره و قراء گوراجوبها - توت شامی - صفرشاه و سیاهانه در
کرمانشاه و کردستان بخوبی مشهور است.

دهستان گوران از ۱۱۳ آبادی بزرگ و کوچک تشکیل شده جمعیت
آن در حدود ۱۸ هزار نفر مرکز دهستان قصبه گهواره و قراء مهم
آن بشرح زیر است:

توت شامی - گوراجوب - گورگورز - چقا بور کاکا - بیرقوند - جاماسب
زبان مادری ساکنین دهستان کردی و اکثر مردان بفارسی آشنائی
دارند - مذهب عموم سکنه مسلمان اهل حق است.

گور طوطی - gur-tuti - ده از دهستان شیروان بخش شیروان
چرداول شهرستان اسلام.

۳۸ ک جنوب خسار چرد اول - ۶ ک جنوب باختر راه اتومبیل
روشیروان

کوهستانی - سردسیر - سکنه ۱۰۰ - شیعه - کردی .

آب از چشمه - محصول غلات ذرت پنبه حبوبات لبنیات - شغل زراعت
و گله داری

گور گاو ان - gur-gâvân - ده از دهستان عثمان نوند بخش
مرکزی شهرستان کرمانشاهان .

۵۱ ک جنوب خاوری کرمانشاه - ۷ ک سرچوب .

کوهستانی - سردسیر - سکنه ۲۴۵ - شیعه - لکی کردی فارسی .

آب از رودخانه آهوران و چشمه - غلات لبنیات تریاک مختصر میوجات
شغل زراعت گله داری - راه مالرو .

گور گاورز - gur-gâverz - ده از بخش گوران شهرستان
شاه آباد

۲۲ ک شمال باختری گهواره - ۳ ک درینجه .

کوهستانی - سردسیر - سکنه ۲۷۵ - مسلمان - کردی فارسی .

آب از چشمه - محصول غلات توتون صیفی لبنیات - شغل زراعت گله داری
راه مالرو - از تیره بهرای قلخانی هستند .

گور گبر - gur-gabr - ده کوچکی است از دهستان جوانرود
بخش پاوه شهرستان سنندج .

۴۵ ک باختر پوه - کنار رودخانه شیروان مرز ایران و عراق .

کوهستانی - گرمسیر - سکنه ۲۰ نفر و قشلاق ۲۰ خانوار از طایفه
کوکومی جوانرود است . راه مالرو و صعب العبور .

گور نصب - gur-nasab - ده از دهستان خزل شهرستان نهاوند .
۳۴ ک باختر شیر نهاوند - کنار راه مالرو امیر آباد به چرگه .

کوهستانی - سردسیر - لاریائی - سکنه ۱۲۳ - شیعه - لری و فارسی .
آب از چشمه - محصول غلات تریاک توتون حبوبات کتیرا لبنیات

شغل زراعت و گله داری - راه مالرو .

گور ده دار - gowre-dâr - ده از دهستان آلوت بخش بانه
شهرستان سقز

۲۴ ک باختر بانه - ۸ ک مرز ایران عراق .

کوهستانی - سردسیر - سکنه ۵۵ - سنی - کردی .

آب از چشمه و رودخانه کوره دار - محصولات جنگلی و مختصر
غلات - شغل زراعت - راه مالرو .

گور قله - gowre-qal'e - ده از دهستان سرشیو بخش
مرکزی شهرستان سقز .

۲۱ ک جنوب سقز - ۶ ک باختر قشلاق پل .

کوهستانی - سردسیر - سکنه ۴۵۰ - سنی - کردی .

آب از چشمه و رودخانه - محصول غلات لبنیات حبوبات توتون -
شغل زراعت و گله داری - راه مالرو .

گور یهود - gur-yahud - ده از دهستان کلیائی بخش سنقر
کلیائی شهرستان کرمانشاهان .

۲۵ ک شمال سنقر - کنار راه فرعی سنقر به گردکانه .

دامنه - سردسیر - سکنه ۱۴۰ - شیعه - کردی فارسی .

آب از چشمه - محصول غلات حبوبات تریاک توتون - شغل زراعت -
قالیچه جاجیم پلاس بافی

گوزله - govozle - ده کوچکیست از دهستان پشت آربابا بخش
بانه شهرستان سقز .

۲ ک شمال باختر بانه - سکنه ۲۰ نفر .

گوش بران - guc-borân - ده از دهستان درو فرمان بخش مرکزی
شهرستان کرمانشاهان .

۱ ک جنوب خاوری کرمانشاه - ۲/۵ ک خاور سنگ سفید .

کوهستانی - سردسیر - سکنه ۱۵۰ - شیعه - کردی فارسی .

آب از رودخانه بالاگری - محصول غلات حبوبات لبنیات - شغل زراعت -
راه مالرو .

گوشخانی - guc-xâni - ده از دهستان اورامان بخش رزاب
شهرستان سنندج .

۴ ک شمال خاور رز آب - ۳ ک راه فرعی .

کوهستانی - سردسیر - سکنه ۶۸۶ - سنی - کردی .

آب از چشمه ها - محصول غلات میوجات حبوبات لبنیات توتون پنبه -
شغل زراعت گله داری - راه مالرو - دبستان دارد .

گوشلان - guclân - ده از دهستان چهاربلوک بخش سیمینه رود
شهرستان همدان .

۱۵ ک جنوب باختری بهار - ۶ ک جنوب شوسه همدان کرمانشاه .

کوهستانی - سردسیر - سکنه ۲۲۰ - شیعه - ترکی و فارسی .

آب از رودخانه - در قاضی خان - محصول غلات توتون لبنیات قلمستان -
شغل زراعت و گله داری - صنایع دستی زنان جاجیم بافی - راه مالرو .

گوشه سالار آباد - guce-sâlâr-âbâd - ده از دهستان بالا
شهرستان نهاوند .

۱۶ ک جنوب خاوری شهر نهاوند - ۳ ک شمال خاوری راه شوسه نهاوند
بملایر و بروجرد .

جلگه - سردسیر - سکنه ۶۷۶ - شیعه - لری و فارسی .

آب از چشمه و قنات - محصول غلات تریاک حبوبات کتیرا انگور لبنیات -
شغل زراعت و گله داری - راه مالرو .

گوشه سعد و قاص - guce-sa'd-vaqqâs - ده از دهستان
پایین شهرستان نهاوند .

۱۵ ک شمال باختری شهر نهاوند - ۲ ک جنوب راه شوسه نهاوند به
کرمانشاه .

جلگه - سردسیر - سکنه ۵۳۲ - شیعه - لری - فارسی .

آب از رودخانه گاماسیاب و قنات - محصول غلات لبنیات توتون حبوبات
تریاک - شغل زراعت و گلهداری - راه شوسه .

گوشه کساوند - gnce-kasâvand - ده از دهستان کمزانت
شهرستان ملایر .

۱۶ ک جنوب شهر ملایر - کنار راه شوسه ملایر به اراک .

سلطه - معتدل مالاریائی - سکنه ۲۱۷ - شیعه - فارسی .

آب از قنات - محصول غلات - شغل زراعت - صنایع دستی زنان قالی بافی -
راه اتومبیل رو .

گوشه تپه - gog-tappe - ده از دهستان خدا بنده لو بخش قره
شهرستان سنندج .

۲۱ ک جنوب خاوری گل تپه - ۳ ک خاور شوسه همدان - بیجار .

کوهستانی - سردسیر - سکنه ۲۰۰ - شیعه - ترکی .

آب از چشمه ها و قنات - محصول غلات حبوبات انکور بادام صیفی لبنیات -
شغل زراعت گلهداری - راه مالرو - تابستان از طریق حسن قشلاقی
نومبیل میتوان برد .

گوشه تپه - ده از دهستان کرانی شهرستان بیجار .

۸ ک جنوب خاوری حسن آباد سوگند - ۳ ک راه فرعی جیران - حسن آباد .

کوهستانی - سردسیر - سکنه ۱۲۵ - شیعه - ترکی .

آب از چشمه - محصول غلات لبنیات - شغل زراعت گلهداری - صنایع دستی
زنان قالیچه و جاجیم بافی - راه مالرو .

گوشه ججه - gogje - ده از دهستان سرشیو بخش مریوان شهرستان
سنندج .

۲۶ ک شمال خاوری دژ شاهپور - ۲۱ ک شمال خاوری گویله .

کوهستانی - سردسیر - سکنه ۱۲۰ - سنی - کردی .

آب از چشمه ها - محصول غلات لبنیات حبوبات - شغل زراعت گلهداری -
راه مالرو و صعب العبور - پاسگاه مرزبانی دارد .

گوشه قاش - gog-qâc - ده از دهستان گاو بازه شهرستان بیجار .

۱۵ ک جنوب باختری پیر تاج - کنار راه مالرو کاکا عباس به کچه گنبد
کوهستانی - سردسیر - سکنه ۸۰ - شیعه - ترکی .

آب از چشمه - محصول غلات لبنیات - شغل زراعت و گلهداری
صنایع دستی زنان قالیچه جاجیم گلیم بافی - راه مالرو .

گوشه لوند - gulvand - ده از دهستان حومه شهرستان ملایر .

۲۱ ک شمال خاوری شهر ملایر - ۶ ک شمال باختری راه اتومبیل رو
ملایر به شاه اراک .

کوهستانی - معتدل مالاریائی - سکنه ۹۲ - شیعه - فارسی .

آب از قنات - محصول غلات - شغل زراعت - صنایع دستی زنان
قالی بافی - راه مالرو .

گوشه گومه - gume - ده از دهستان اوبانو بخش دیواندره شهرستان
سنندج .

۳۶ ک شمال باختر دیواندره - ۸ ک شمال شوسه دیواندره به سقر .

کوهستانی - سردسیر - سکنه ۳۶۰ - سنی - کردی .

آب از رودخانه و چشمه - محصول غلات حبوبات لبنیات - شغل زراعت
و گلهداری - راه مالرو .

گون بان - gavan-bân - ده از دهستان دینور بخش صحنه
شهرستان کرمانشاهان .

۳۱ ک شمال باختر صحنه - ۲ ک خاور شوسه کرمانشاه به سنقر .

کوهستانی - سردسیر - سکنه ۲۰۰ - شیعه - کردی فارسی .
آب از چشمه - محصول غلات قلمستان تریاک توتون - شغل زراعت
اتومبیل میتوان برد .

گونداک - gavandak - ده از دهستان نجف آباد شهرستان
بیجار .

۱۶ ک خاوری نجف آباد - ۱۲ ک جنوب شوسه بیجار سنندج .

تپه ماهور - سردسیر - سکنه ۱۸۰ - شیعه - کردی فارسی .

آب از چشمه - محصول غلات لبنیات - شغل زراعت و گلهداری - صنایع
دستی زنان قالیچه گلیم جاجیم بافی - راه مالرو .

گونلو - gavanlu - ده از دهستان سردرود بخش رزن شهرستان
همدان .

۲۴ ک شمال قصبه رزن - ۸ ک شمال تولکی تپه .

کوهستانی - سردسیر - سکنه ۹۰۰ - شیعه - ترکی .

آب از چشمه و رودخانه محلی - محصول غلات دیم لبنیات عسل - شغل
زراعت و گلهداری - صنایع دستی زنان قالی بافی - راه مالرو
تابستان از رزن و نس اتومبیل میتوان برد .

گونی - gavani - ده از دهستان ماهیدشت بالا بخش مرکزی
شهرستان کرمانشاهان .

۳۸ ک جنوب خاوری کرمانشاه - ۲ ک باختر سراب فیروز آباد .

دشت - سردسیر - سکنه ۷۰ - شیعه - کردی .

آب از رودخانه مرک و چشمه - محصول غلات حبوبات تریاک صیفی
شغل زراعت و گلهداری - راه مالرو - تابستان از فیروز آباد اتومبیل
میتوان برد .

گوهر - gowhar - ده از دهستان ایوان بخش کیلان شهرستان
شاه آباد .

۹ ک شمال باختر جوی زر - ۳ ک جنوب شوسه شاه آباد به ایلام .

دشت - سردسیر - سکنه ۲۵۰ - شیعه - کردی فارسی .

آب از رودخانه گنگیر - محصول غلات حبوبات توتون لبنیات برنج
شغل زراعت و گلهداری - چادر نشین - زمستان بکرمسیر غربی
ایوان و حدود سومار میروند .

گوهر آباد - gowhar-âbâd - ده از دهستان باراند پور
بخش مرکزی شهرستان شاه آباد .

۲۸ ک شمال خاوری شاه آباد - ۴ ک شمال چهارزبر پائین .

دشت - سردسیر - سکنه ۴۵۰ - شیعه - کردی فارسی .

راه مالرو - تابستان اتومبیل میتوان برد - زمستان گله داران حدود
گرمسیر ذهاب میروند .

گوپل - ده کوچکی است از دهستان پشت آرابا بخش بانه
شهرستان سقز .

۱۸ ک باختر بانه - کنار رودخانه بانه - سکنه ۵ نفر .

گویله - **gavile** - ده از دهستان سرشیو بخش مریوان
شهرستان سنندج .

۵ ک شمال خاوری دژ شاهپور - ۱۰ ک مرز ایران عراق .

کوهستانی - سردسیر - سکنه ۱۵۰ - سنی - کردی .

آب از رودخانه محلی و چشمه سار - محصول غلات لبنیات توتون - شغل
زراعت گله داری - راه مالرو و صعب العبور - پاسگاه مرز بانی دارد .

گهواره - **gahvâre** - قصبه مرکز بخش گوران شهرستان
شاه آباد .

در ۴۸ کیلومتری شمال باختری شاه آباد (از طریق راه فرعی اتومبیل رو
گردنه پنج سواره ۰۴ کیلومتر از راه مالرو) و ۶۶ ک شمال خاوری کرند

و ۳۰ کیلومتری جنوب باختری کوزران مرکز دهستان سنجایی کنار
رودخانه زمکان واقع و مختصات جغرافیائی آن بشرح زیر است - طول

۶۶ درجه ۲۵ دقیقه - عرض ۳۴ درجه ۳۲ دقیقه ارتفاع ۱۴۶۴ متر

قصبه در باختر رودخانه روی بلندی و مسلط به باغات و قلمستان بسیار بنا گردیده
ارتفاعات مجاور با جنگل کوتاه و دامنه های مسطح خاکی و زمینهای
زراعتی منظره زیبایی بآن بخشیده است هوای آن سرد بیلاقی
خوش آب و هواست .

گهواره مرکز دهستان گوران و محل سکونت مالکین و خوانین است .

۱ دبستان در حدود ۱۲ باب دکان و پاسگاه ژاندارمری دارد .

جمعیت قصبه در حدود ۲ هزار نفر است و عموماً اهل حق هستند زبان مادری
ساکنین کردی و اکثر بفارسی آشنا میباشند .

آب از رودخانه زمکان و محصول عمده انواع میوه جات مخصوصاً سیب
آن بکثرت و خوبی معروف است و یکی از محصول عمده و مرغوب آن
توتون است که بخوبی و مرغوبی در کرمانشاه و کردستان مشهور علت
مرغوبی توتون اولاً هوا ثانیاً تخصص زار هین است در سالهای اخیر راه
فرعی از گهواره به شاه آباد و کوزران مرکز دهستان سنجایی احداث
شده است .

راه شاه آباد از طریق آبادی سیهانی و گردنه پنج سواره و آبادی چنکر گذشته
در ۷ کیلومتری شاه آباد بشوسه قصیر شیرین میرسد . راه سنجایی از طریق

کبودجوب کوچک پل گردنه بیگلر به کوزران میرود .

گیان - **giyan** - قصبه مرکز دهستان باین شهرستان نهاوند .

۱۲ ک باختر شهر نهاوند - ۸ ک جنوب رودخانه گاماسیاب .

جلگه - سردسیر - سکنه ۲۶۰۰ - شیعه - لری فارسی .

آب از رود سراب بهم - محصول غلات توتون حبوبات انگور - شغل

آب از نهر چهار زبر - محصول غلات دیم لبنیات - شغل زراعت و
گله داری - هدای زمستان گرمسیر کچ قصر شیرین میروند .

گوهر چتا - **gowhar-Çeqâ** - ده از دهستان میاندر بند بخش
مرکزی شهرستان کرمانشاهان .

۳۸ ک شمال باختر کرمانشاه - ۱۷۵ ک باختر شوسه سنندج .

دشت - سردسیر - سکنه ۳۰۰ - شیعه - کردی فارسی .

آب از رودخانه راز آور - محصول غلات حبوبات میوبات چغندر قند
تریاک - شغل زراعت - از کاکیه اتومبیل میتوان برد .

گوهره - **gowhare** - ده از دهستان چهچمال بخش صحنه
شهرستان کرمانشاهان .

۲۶ ک جنوب باختری صحنه - ۳ ک شمال شوسه کرمانشاه به هرسین .

دشت - سردسیر معتدل - سکنه ۲۷۰ - شیعه - کردی فارسی .

آب از چشمه - محصول غلات توتون حبوبات تریاک - شغل زراعت - راه
مالرو - تابستان از طریق فراش اتومبیل میتوان برد .

گویجه - **govije** - ده از دهستان کیهانی بخش سنقر کیهانی شهرستان
کرمانشاهان .

۳۷ ک شمال باختر سنقر - ۳ ک شمال سایه کر .

کوهستانی - سردسیر - سکنه ۹۵ - شیعه - کردی فارسی .

آب از چشمه و رود خداداد - محصول غلات حبوبات تریاک توتون -
شغل زراعت - قالیچه جاجیم پلاس بافی - تابستان از سایه کر اتومبیل
میتوان برد .

گویزه - **goyzle** - ده کوچکی است از دهستان بهلوی دژ بخش
بانه شهرستان سقز .

۱۳ ک جنوب خاوری بانه - سکنه ۴۰ نفر .

گویزه - **goveyze** - ده از دهستان میرده بخش مرکزی شهرستان
سقز .

۴ ک باختر سقز - ۵ ک باختر کانی بند .

کوهستانی - سردسیر - سکنه ۲۰۰ - سنی - کردی .

آب از چشمه - محصول غلات لبنیات حبوبات - شغل زراعت گله داری -
راه مالرو .

گویزه کویزه - **goveyze-kaveyre** - ده از دهستان بالک
بخش مریوان شهرستان سنندج .

۹ ک جنوب خاور دژ شاهپور - ۴ ک جنوب راه اتومبیل رو سنندج به مریوان .

کوهستانی - سردسیر - سکنه ۲۰۰ - سنی - کردی .

آب از چشمه - محصول غلات حبوبات لبنیات توتون - شغل زراعت گله داری -
راه مالرو .

گویل - **govil** - ده از بخش سنجایی شهرستان کرمانشاهان .

۱۰ ک جنوب خاوری کوزران - ۳ ک جنوب راه فرعی سنجایی بکرمانشاه

دشت - سردسیر - سکنه ۱۴۰ - شیعه - کردی فارسی .

آب از چاه - محصول غلات حبوبات دیم لبنیات - شغل زراعت گله داری -

زراعت و گله‌داری - راه مالرو - دبستان دارد در تپه مجاور این ده آثار تاریخی قبل از میلاد بدست آمده.

گیج - *gij* - ده از بخش روانسر شهرستان سنندج.

۱۹ ک جنوب رواسر - ۴۰۰۰ باختر راه اتومبیل رو کرمانشاه به روانسر کنار رودخانه قره‌سو :

دشت - سردسیر - سکنه ۱۰۰ - سنی - کردی.

آب از رودخانه قره‌سو - محصول غلات حبوبات چغندر قند - شغل زراعت - راه مالرو تا دبستان از طریق تپه لری اتومبیل میتوان برد .

گیل آباد - *gil-âbâd* - ده از دهستان پایین شهرستان نهاوند .
۲۰ ک باختر شهر نهاوند - ۲/۵ ک شمال گیلان

چنگه - سردسیر - سکنه ۹۹ - شیمه لری و فارسی .

آب از چشمه - محصول غلات تریاک توتون حبوبات لبنیات - شغل زراعت راه مالرو .

گیلان غرب - *gilân-qarb* - یکی از بخشهای سه گانه شهرستان شاه آباد مشخصات آن بشرح زیر است .

میدود - از طرف شمال به بخشهای سرپل ذهاب - گزند - مرکزی شاه آباد .

از طرف جنوب شهرستان ایلام - از خاور به دهستان منصوری و بخش شیروان چرداول - از طرف شمال باختر بخش مرکزی قصر شیرین و از باختر بخش سومار .

هوای بخش نسبت به پستی و بلندی اراضی متغیر بدین طریق که نقاط

کم ارتفاع مانند جلگه گیلان و دیره گرمسیر و دهستانهای کفر آور و ریونان - چله معتدل و هوای نواحی دهستان ایوان - گواور - سرچله

باز کله که در ارتفاع بیش از ۱۵۰۰ متر واقع شده اند سردسیر است . ضمناً دهستانهای گیلان - دیره و قسمتی از کفر آور مالاریائی است .

ارتفاعات - بخش گیلان غرب چهار رشته کوهستان وجود دارد که ۳ دره حاصل خیز بین رشته های مذکور واقع گردیده و تقریباً موازی با هم

هستند و جهت آنها از شمال باختر جنوب خاور است .

کوههای مذکور از شمال بجنوب بشرح زیر است .

الف - کوههای شمالی دهستان دیره - گواور - کفر آور :

کوهستان مذکور در شمال دیره کوه دانه خشک نامیده میشود ارتفاع بلندترین قله آن ۱۳۹۲ متر است .

در شمال دهستان کفر آور بی کله و بیمار نامیده شده بلندترین قله آن در شمال آبادی کل کش ۲۱۰۰ متر است

در شمال دهستان گواور سه کوزان و ژامرگ و در شمال باز کله دزول نامیده میشوند ارتفاع قله بترتیب ۲۰۹۵ - ۱۹۳۹ - ۲۱۰۵ متر است .

معا برطیعی نقاره کوب معبر رودخانه در بند استخوان - تنگ ژاومرگ

و تنگ احمد کشته در این رشته واقعه شده اند .

ب - کوههای شمالی دره گیلان و چله که بین دره دیره - کفر آور و گواور واقعه شده اند .

این رشته در قسمت باختر بین سرپل ذهاب و امام حسن بکوه بازو دراز نامیده شده بلندترین قله آن در شمال امام حسن ۱۰۴۴ متر است .

در شمال دشت گیلان کوه سرکش نامیده شده ارتفاع قله شمال آبادی کله شک ۱۷۸۰ متر و در شمال دهستان چله کوه - مدهنی نامیده شده بلند

ترین قله آن ۲۰۰۳ متر ارتفاع دارد در جنوب سراب قنبر کوه کچل نامیده میشود ارتفاع آن ۲۳۳۷ متر است .

در جنوب بیلاق گواور قلاچه نامیده شده و راه شوسه شاه آباد به ایلام از آن میگذرد .

ج - رشته سوم - از سراب گیلان شروع شده در انتهای جنوب خاوری بخش به کوه مانشت متصل میگردد .

در جنوب دهستان چله کوه با باکیرو کوه بلاله نامیده شده ارتفاع قله با باکیرو ۱۹۱۴ و قله بلاله ۱۹۱۵ متر است .

در خاور دهستان ایوان بانکول نامیده میشود .

بلندترین قله کوه مانشت ۲۶۵۳ متر ارتفاع دارد .

معبر طبیعی تنگ گرمه در این رشته واقع راه شوسه شاه آباد به ایلام از آن میگذرد .

د - رشته چهارم در جنوب و موازی بارشته سوم واقعه عرض و طول آن بیش از سه رشته مذکور است .

در جنوب خاوری بخش ایوان از کوه مرتفع مانشت منشعب شده از جنوب دهستان ایوان و دهستان مرکزی گیلان گذشته بین امام حسن و تنکاب کهنه باز مین بکسان میگردد .

رودخانه کنکیر این رشته را تقریباً در وسط شکافته و معبر طبیعی بوجود آورده است که به سر تنگ مشهور است .

بلندترین قله این کوه در جنوب دهستان ایوان شهرور نامیده شده و ارتفاع آن در حدود ۳ هزار متر است .

رودخانه - رودخانه های مهم بخش گیلان بشرح زیر است :

۱ - رودخانه کفر آور : سرچشمه این رودخانه از سراب قنبر است از وسط دهستان کفر آور گذشته در ۳ کیلومتری خاور سر باغ گلین رودخانه

در بند استخوان بان ملحق شده پس از عبور از تنگه گلین وارد دهستان دیره میشود و تا آنجا که احتیاج دارند از آن استفاده نموده مازاد بطرف

شمال باختر جاری در دهستان نصر آباد بر رودخانه الوند ملحق میشود در حدود بیلاق سراب قنبر و علیای دهستان کفر آور بسیار کم آب و در

قرا گلین آب آن زیاد میشود .

۲ - رودخانه گیلان - سرچشمه اصلی آن از دهستان چله واقع در جنوب خاوری گیلان است . از وسط دره گیلان میگذرد و بندریج باب

افزوده شده. قراء مجور خود را مشروب نموده، فاضل آب آن در تنگاب کهنه نزدیک مرز ایران عراق برودخانه الوند منتهی میشود.

۳ رودخانه کنگیر: سرچشمه اصلی آن سراب ایوان و چشمه ها و زم آب دره های متعدد کوه های ایوان بوده پس از گذشتن از دشت ایوان و مشروب نبودن قراء مجاور در حدود آبادی سرتنگ وارد تنگ شیروان شده در بخش سومار شهرستان قصر شیرین از کوهستان خارج قراء سومار را مشروب سپس از مرز خارج و قصبه مندلیج عراق را مشروب مینماید.

۴ - رودخانه کنگش - سرچشمه اصلی آن دره و چشمه های بلوک و یونان است. در قسمت علیای بلوک آب آن کم در قسمت پائین تلخ شور شده از کنار تصفیه خانه نفت شاه گذشته بطرف کشور عراق جاری میشود. جنگل - نواحی کوهستانی بخش که هوای آن معتدل می باشد مستور از جنگل است و اشجار آن عبارت است از بلوط پنبه (پسته کوهی) زال زالک - گهکوم و غیره. از جنگلهای این بخش در دهستانهای گواور - سراب - قنبر - سرچله - ذغال تهیه شده بشهر های کرمانشاه - شاه آباد - قصر شیرین حمل میگردد.

مراغه - در بخش گیلان و دهستانهای تابعه آن بهترین مراغه بیلاقی و گرمسیری وجود دارد بهمین جهت قسمت عمده سکنه دارای گله های گوسفند بوده و تاستان در مراغه بیلاقی مانند گواور - چله - ایوان و مسافت از جنوب قصر شیرین تا حدود سومار از مراغه گرمسیری دشت های کنار مرز استفاده مینمایند.

معادن - در این بخش انواع معادن از قبیل نفت - ذغال سنگ - گوگرد آهن و غیره در نقاط مختلف دیده شده ولی استخراج نمیکردند. کارخانه - فقط در مرکز بخش يك کارخانه پنبه باک کنی و عدل بندی وجود دارد که بواسطه قلت محصول در سال بیش از دوماه کار نمیکند. راه - راه شوسه شاه آباد به ایلام تقریباً از انتهای خاودی بخش از وسط دهستان گواور - چله میگردد در محلی بنام سرچشمه گیلان از راه مذکور منشعب گیلان غرب میرود و در ۱۵ کیلومتری شمال باختر گیلان دوراه شده یکی از طریق دهستان دیره بسربل ذهاب و دیگری برای قصر شیرین و نفت شاه منتهی میگردد. در بیلاق گواور راه فرعی بکفر آورو در سرچله راه فرعی بشیروان و چرداول از شوسه مذکور منشعب میشود.

سازمان - بخش گیلان غرب از ۶ دهستان ۱۱۸ آبادی بشرح زیر تشکیل شده است.

۱- دهستان مرکزی گیلان	۳۲	آبادی	۹	هزار نفر
۲- ایوان	۲۷		۱۲	
۳- کفر آور	۱۷		۳۵۰۰	نفر
۴- گواور	۱۴		۷۸۰۰	
۵- چله	۱۳		۵۰۰۰	
۶- دیره	۱۵		۲۰۰۰	

بنا بر صورت فوق بخش گیلان غرب از ۱۱۸ آبادی تشکیل شده جمعیت آن ۳۹۳۰۰ نفر است.

سکنه بخش از ایل معروف کلهر هستند که زبان مادری آنها کردی و عموماً بفارسی آشنا و مذهب آنان مسلمان شیعه اثنی عشری است.

محصول عمده بخش غلات حبوبات لبنیات پنبه توتون تریاک و مختصر کنیر اسقز سریش هیزم ذغال است.

شغل عمده ساکنین زراعت و گله داری میباشد.

کله داران تابستان بیلاق و زمستان قشلاق رفته و در سیاه چادر و آلاچیق بسر میبرند.

گیلان غرب - قصبه مرکز بخش گیلان غرب از شهرستان شاه آباد در ۹ کیلومتری باختر شاه آباد و ۶۰ کیلومتری جنوب خاوری قصر شیرین در قسمت علیای دره گیلان واقع شده مختصات جغرافیائی آن بشرح زیر است

طول ۴۵ درجه ۵۵ دقیقه - عرض ۳۴ درجه ۷ دقیقه - ارتفاع از سطح دریا ۷۲۳ متر.

موقعیت طبیعی قصبه دشت - هوا گرمسیر - آب از سراب گیلان - محصول عمده غلات برنج پنبه حبوبات صیفی توتون تریاک لبنیات است جمعیت قصبه تابستان ۱۵۰۰ و زمستان در حدود ۲۵۰۰ نفر - مذهب مسلمان - شیعه و زبان کردی و فارسی است و از طایفه کلهر هستند.

ادارات دولتی گیلان عبارت است از بخش داری - دارائی - اداره املاک پست و تلگراف - شعبه اداره راه - پاسگاه ژاندارمری و پاسگاه گارد مسلح گمرکی.

درمانگاهی از طرف سازمان شاهنشاهی خدمات اجتماعی در این قصبه دایر گردیده است.

کارخانه پنبه آن در سال دوماه کار میکنند.

یک باب دبستان و در حدود ۷۰ باب دکان دارد.

راه شوسه قصر شیرین به ایلام و شاه آباد تقریباً از وسط آبادی میگردد.

از آثار قدیم تپه های کنار قصبه وجود دارد که زمانی آباد بوده و فعلاً خرابه های آن باقی است.

گیلانیه - gilâna - ده از دهستان دینور بخش صحنه شهرستان کرمانشاهان.

۳۲ کیلومتر شمال باختری صحنه - ۸ کیلومتر باختر شوسه کرمانشاه به سنقر.

دامنه - سردسیر - سکنه ۳۵۵ - شیعه - کردی فارسی.

آب از رودخانه ارمنی چن - غلات حبوبات تریاک توتون چغندر قند شغل زراعت - تابستان اتومبیل میتوان برد.

گیلاکلو - gilaklu - ده از دهستان اسفند آباد بخش قروه شهرستان سنندج.

۳۷ کیلومتر شمال قروه - کنار رود پایتیر.

تپه ماهور - سردسیر - سکنه ۱۴۸ - سنی - کردی.
 آب از چشمه - محصول غلات لبنیات - شغل زراعت کله داری - صنایع دستی
 زنان جاجیم و گلیم بافی - راه مالرو.
 گیللی کران - geyli-karân - ده از دهستان سرشیوه بخش
 مریوان شهرستان سنندج.
 دهک شمال خاوری دژشاهپور - دهک شمال خاوری چالی سور.
 کوهستانی - سردسیر - سکنه ۱۵۰ - سنی - کردی.
 آب از چشمه - محصول غلات لبنیات توتون - شغل زراعت و کله داری -
 راه مالرو و صعب العبور.
 گیودره - giv-dare - ده از دهستان درجزین بخش وزت
 شهرستان همدان .

۱۴ دهک جنوب رزن - دهک خاورشوسه رزن به همدان.
 جلگه - سردسیر مالاویائی - سکنه ۳۷۵ - شیعه - ترکی.
 آب از قنات - محصول غلات حبوبات صیفی لبنیات - شغل زراعت -
 کله داری - راه مالرو.
 گیوه کی - givaki - ده از دهستان خزل شهرستان نهاوند.
 ۲۸ دهک شمال باختری شهر نهاوند - ۷ دهک شهرک.
 دامنه - سردسیر - سکنه ۳۶۰ - شیعه - لری و فارسی.
 آب از قنات - محصول غلات حبوبات توتون تریاک چغندر قند انگور -
 لبنیات - شغل زراعت و کله داری - راه مالرو.
 ایل یار مطاقلو برای تعلیف احشام باین ده میآیند.
 توتون آن بخوبی معروف است.

ل

ل - ا

لات - lât - ده از دهستان ایوان بخش گیلان شهرستان شاه آباد
 دهک شمال باختر جوی زر - کنارشوسه شاه آباد به ایلام.
 دشت - سردسیر - سکنه ۴۰۰ - شیعه - کردی فارسی.
 آب از رودخانه کنگیر - محصول غلات برنج حبوبات توتون لبنیات
 شغل زراعت و کله داری - چادر نشین زمستان بگرمسیر غربی ایوان و
 حدود سوما میروند.
 لات - ده از دهستان درجزین بخش رزن شهرستان همدان.
 ۱۲ دهک شمال خاور رزن - ۸ دهک خاورشوسه رزن قزوین.
 دامنه - سردسیر - سکنه ۲۷۱ - شیعه - ترکی.
 آب از قنات - محصول غلات حبوبات - شغل زراعت - راه اتومبیل رو.
 لاجین - lâjin - ده از بخش سنجایی شهرستان کرمانشاهان.
 ۱۴ دهک شمال خاور کوزران - کنار جنوبی رودخانه قره سو.
 دشت - سردسیر - سکنه ۸۰ - شیعه - کردی فارسی.
 آب از رودخانه قره سو - محصول غلات حبوبات دیم لبنیات - شغل
 زراعت کله داری - راه مالرو - تابستان اتومبیل میتوان برد.
 لاران امامی - lârân-emâmi - ده از دهستان جوانرود بخش
 پاوه شهرستان سنندج.

ل - ا

۶۰ دهک باختر پاوه - بین رودخانه سیروان و لیله.
 کوهستانی - گرمسیر - سکنه دائم ندارد.
 قشلاق ۱۵۰ خانوار از ایل امامی است تابستان بیلاق جنوب باختری
 شمشیر میروند - راه مالرو صعب العبور.
 لاشکن - lâçekan - ده از بخش چوار شهرستان ایلام.
 ۲/۵ دهک شمال باختر چوار - ۳ دهک باختر شوسه ایلام بشاه آباد .
 کوهستانی - سردسیر - سکنه ۷۰ - شیعه - کردی.
 آب از رودخانه - محصول غلات - شغل زراعت و کله داری - صنایع
 دستی قالی بافی - راه مالرو - چادر نشین هستند.
 لالاجین - lâlajin - قصبه از دهستان چهار بلوک شمالی بخش سیمینه -
 رود شهرستان همدان.
 ۱۸ دهک شمال همدان - دهک باخترشوسه همدان تهران.
 دشت - سردسیر - سکنه ۵۴۱۰ - شیعه - ترکی فارسی.
 آب از قنات در بهار از رودخانه - محصول غلات میوچات حبوبات -
 لبنیات - شغل زراعت کله داری - صنایع دستی ساختن سفالی لعاب دار
 در حدود ۲۰ کارگاه ظرف سازی ۳۰ باب دکاکین متفرقه یکباب -
 دبستان دارد .

راه فرعی بهسدان از طریق امزاجرد و بهار دارد همه روزه اتومبیل رفت و آمد مینماید - باین ده محلیها لنین میگویند.

لاله-lâle - ده از دهستان اسفندآباد بخش قروه شهرستان سنندج ۳۷/۵ ک جنوب باختر قروه - کنار شوسه سنقر قروه .

چلگه - سردسیر - سکنه ۳۴۵ - سنی - کردی .

آب از چشمه رودخانه کاکوی - محصول غلات لینیات قلمستان عدل شغل زراعت و گلهداری - صنایع دستی قالیچه جاجیم گلیم بافی - راه مالرو .

لاله دان-lâlê-dân - ده از دهستان سردرود بخش رزن شهرستان همدان .

۲۸ ک شمال رزن - ۱۴ ک شمال خاور سلطان آباد .

کوهستانی - سردسیر - سکنه ۴۵۰ - شیعه - ترکی .

آب از چشمه - محصول غلات دیم لینیات عدل - شغل زراعت گلهداری راه مالرو - تابستان از تولگی تپه اتومبیل میتوان برد .

لامنجان-lâmanjân - بهلامیان مراجعه شود .

لامیان-lâmiyân - ده از دهستان قلقل رود شهرستان تویسرکان . ۲۸ ک جنوب باختر تویسرکان - ۶ ک جنوب راه شوسه تویسرکان کرمانشاه .

چلگه - سردسیر - سکنه ۱۱۸۶ - شیعه - کردی فارسی .

آب از رودخانه قلقل رود و چاه - محصول غلات دیمی آبی تریاک صیفی لینیات - شغل زراعت گلهداری - صنایع دستی قالی بافی - راه مالرو .

دبستان - مسجد دارد - باین ده لامنجان نیز میگویند .

لاویسان-lâvisân - ده از دهستان کلانرزان بخش رزاب شهرستان سنندج .

۲۳ ک شمال رزاب - ۱۲ ک جنوب راه اتومبیل روستنندج به مروان .

کوهستانی - سردسیر - سکنه ۶۵۰ - سنی - کردی .

آب از رودخانه و چشمه - محصول غلات لینیات توتون گردو - شغل زراعت گلهداری - راه مالرو .

لاین-lâyen - ده از دهستان سورسور بخش کامیاران شهرستان سنندج . ۱۷ ک شمال کامیاران - کنار شوسه کرمانشاه سنندج .

کوهستانی - سردسیر - سکنه ۳۵۵ - سنی - کردی .

آب از چشمه - محصول غلات لینیات - شغل زراعت گلهداری - راه اتومبیل رو - پاسگاه ژاندارمری قهوه خانه ای کنار شوسه دارد .

لبنی-lebni - ده از بخش سنجایی شهرستان کرمانشاهان .

۲۰ ک شمال کوزران - ۲ ک خاور راه فرعی کوزران به جوانرود .

دشت - سردسیر - سکنه ۱۰۰ - سنی - کردی فارسی .

آب از چاه - محصول غلات حبوبات دیم لینیات - شغل زراعت گلهداری راه مالرو - تبستان اتومبیل میتوان برد .

لتاب-latâb - ده از دهستان چرد اول بخش شیروان چرد اول شهرستان ایلام .

۳ ک جنوب خاور چرد اول - کنار راه مالرو شیروان .

کوهستانی - گرمسیر - سکنه ۵۰ - شیعه - کردی .

آب از رودخانه چرد اول - محصول غلات لینیات صیفی تریاک - شغل زراعت و گلهداری .

لاتگاہ-latgâ' - ده از دهستان چهار بلوک بخش سینینرود شهرستان همدان .

۲۲ ک شمال همدان - ۵ ک شمال باختری شوسه همدان به تهران .

دشت - سردسیر - سکنه ۱۳۵۶ - شیعه - ترکی و فارسی .

آب از قنات - محصول غلات لینیات میوجات حبوبات - شغل زراعت و گلهداری - صنایع دستی زنان قالی بافی .

۵ باب دکان ۱ دبستان و راه فرعی بشوسه دارد .

لر-lor - ده از دهستان حومه بخش مرکزی شهرستان شاه آباد .

۴ ک جنوب شاه آباد - ۲ ک برف آباد .

دشت - سردسیر - سکنه ۴۳۰ - شیعه - کردی - فارسی .

آب از رودخانه راوند - غلات چغندر قند حبوبات صیفی کاری میوجات شغل زراعت و مختصر گلهداری - از بدره اتومبیل میتوان برد دبستان دارد .

لر - ده از بخش سنجایی شهرستان کرمانشاه .

۷ ک باختر کوزران - ۱ ک بندار .

دشت - سردسیر - سکنه ۱۵۰ - مسلمان - کردی فارسی .

آب از چشمه - محصول غلات حبوبات دیم لینیات - شغل زراعت گلهداری راه مالرو - تابستان اتومبیل میتوان برد - زمستان اکثر سکنه گرمسیر حدود .

ذهاب میروند .

لره دل-lare-dul - ده از دهستان زاوه رود بخش حومه شهرستان سنندج .

۳۲ ک جنوب سنندج - ۱ ک باختر شوسه سنندج به کرمانشاه .

کوهستانی - سردسیر - سکنه ۶۵۰ - سنی - کردی .

آب از چشمه - محصول غلات لینیات - شغل زراعت گلهداری .

لره گوه-lare-kuh - نام کوهی است در جنوب بخش کنگاور که خط الرأس آن حد طبیعی بین بخش کنگاور و دهستان خزل شهرستان نهاوند میباشد . ارتفاع بلند ترین نقطه آن از سطح دریا ۹۹۳۲ متر است .

لرینی-larini - ده از دهستان حومه بخش مرکزی شهرستان شاه آباد .

۹ ک شمال خاوری شاه آباد - ۴ ک باختر شوسه شاه آباد به کرمانشاه .

کوهستانی - سردسیر - سکنه ۴۸۵ - شیعه - کردی فارسی .

آب از چاه و چشمه - غلات دیم لینیات - شغل زراعت گلهداری - اکثر سکنه زمستان گرمسیر حدود سربل ذهاب میروند .

باین ده لرینی دستکی نیز میگویند .

لطفه-lotfe - ده از دهستان بیونج بخش کرند شهرستان شاه آباد .

۱۴ ک شمال کرند - ۳ ک ده جامی .

دشت - سردسیر - سکنه ۴۰ - مسلمان - کردی فارسی .

آب از چشمه وزه آب رودخانه محلی - غلات دیم لبنیات - شغل زراعت - گله - اری - راه مارو .

لطیف - latif - ده از دهستان جلگه افشار بخش اسد آباد شهرستان همدان .

۷۱ ک جنوب باختری قصبه اسد آباد - ۵ ک باختر شوسه اسد آباد به آنگاور .

جلگه - سردسیر مالاریائی - سکنه ۸۴ - شیعه - کردی - فارسی .

آب از قنات - محصول غلات لبنیات تریاک حبوبات صیفی - شغل زراعت و گله داری - صنایع دستی زنان جاجیم گلیم بافی - زاه مارو فصل خشکی اتومبیل رو .

لعل آباد - la'l-âbâd - ده از دهستان ماهیدشت پامین بخش مرکزی شهرستان کرمانشاهان .

۵ ک جنوب باختری ماهیدشت .

دامنه - سردسیر - سکنه ۷۰۰ - شیعه - کردی فارسی .

آب از چشمه سار - محصول غلات حبوبات دیم لبنیات عمل مخصص تریاک شغل زراعت گله - اری - تابستان از شوسه اتومبیل بستی میتوان برد .

در چهارمحل فاصله ۱ کیلومتر واقع به اسامی زیر مشهورند .

امل آباد سید جعفر ۲۶۰ نفر

د سید صادق ۱۵۰ نفر

د کل کل ۱ ۸۰ نفر

د کل کل ۲ ۲۱۰ نفر

لعل آباد - ده از دهستان خالصه بخش مرکزی شهرستان کرمانشاهان - ۳ ک باختری کرمانشاه - ۲ ک صفی آباد .

دشت - سردسیر - سکنه ۲۳۲ - شیعه - کردی فارسی .

آب از رودخانه رازآ و روچاه - محصول غلات حبوبات دیمی صیفی لبنیات شغل زراعت - راه مارو - در فصل خشکی اتومبیل میتوان برد .

در دو محل فاصله ۲ کیلومتر واقع به علیا و سفلی مشهور سکنه علیا ۱۳۱ نفر است .

لعل آباد حسینقلی خانی -

la'l-âbâd-hoseyn-qoli-xâni
ده از دهستان باوند پور بخش مرکزی شهرستان شاه آباد .

۳۰ ک شمال خاوری شاه آباد - ۱/۵ ک خاور شوسه شاه آباد کرمانشاه دامنه - سردسیر - سکنه ۳۱۰ - شیعه - کردی فارسی .

آب از قنات محصول غلات چغندر قند صیفی لبنیات - شغل زراعت گله داری عده ای از گله داران زمستان گرمسیر گیلان میروند .

لک - lak - نام یکی از دهستانهای بخش قروه شهرستان سنندج . این دهستان بین دهستانهای اسفند آباد و بیلاق واقع شده و جزء آن

دهستان منظور میشود از ۱۵۰ آبادی تشکیل شده است .

لک - ده از دهستان خا بند لو بخش قروه شهرستان سنندج .

۲۱ ک جنوب وری گل تپه - سر راه شوسه همدان بیچار .

کوهستانی - سردسیر - سکنه ۲۰۰ - شیعه - ترکی .

آب از چشمه و قنات - محصول غلات حبوبات مخصص اسگور لبنیات - شغل زراعت گله داری

لک لک - lak-lak - ده از دهستان جلگه افشار دوم بخش اسد آباد شهرستان همدان .

۲۱ ک جنوب باختر قصبه اسد آباد - ۱۲ ک شوسه اسد آباد بکشگاور جلگه - سردسیر مالاریائی - سکنه ۸۶۵ - شیعه - ترکی کردی .

آب از چشمه و استخر طبیعی - محصول غلات حبوبات لبنیات تریاک صیفی شغل زراعت و گله داری - صنایع دستی زنان جاجیم بافی - راه مارو

تابستان از طریق یوسف آباد و حدم آباد اتومبیل میتوان برد .

مزرعه سراب لک لک جزء آبادی است .

در دشت اطراف این ده شکار میش مرغ زیاد وجود دارد .

لگزی - lagzi - ده از دهستان کل تپه فیض الله یکی بخش مرکزی شهرستان سبز .

۳۰ ک خاور سقز - ۶ ک قلعه کهنه .

کوهستانی - سردسیر - سکنه ۳۵۰ - سنی - کردی .

آب از چشمه و قنات - محصول غلات توتون لبنیات - شغل زراعت و گله داری - راه اتومبیل رو .

لنجاب - lanjâb - ده از دهستان بیلوار بخش مرکزی شهرستان کرمانشاهان .

۷ ک شمال خاوری دیز گراوت - ۶ ک خانقاه .

کوهستانی - سردسیر - سکنه ۳۰۰ - شیعه - کردی فارسی .

آب از چشمه - محصول غلات حبوبات دیم لبنیات - شغل زراعت - قالیچه جاجیم گلیم بافی - راه مارو - تابستان از طریق سنقر و کل سفید اتومبیل میتوان برد .

تپه ای در جنوب آبادی دیده میشود که آثار ابنیه قدیم از قبیل آجر

سوفال و غیره دیده میشود .

لنجج آباد - lanj-âbâd - ده از دهستان بالک بخش مریوان شهرستان سنندج .

۶ ک جنوب خاوردژ شاهپور - ۳ ک جنوب راه اتومبیل رو سنندج مریوان . دامنه - سردسیر مالاریائی - سکنه ۳۴۰ - سنی - کردی .

آب از قنات - محصول غلات حبوبات - لبنیات توتون - شغل زراعت گله داری راه مارو .

لنجج آباد - ده کوچکی است از دهستان حسن آباد شهرستان سنندج .

۲۶ ک جنوب سنندج - ۵ ک خاور شوسه سنندج کرمانشاه .

سکنه ۴۰ نفر .

لنگریز - langriz - ده از دهستان زاوه رود بخش رزاب شهرستان سنندج .

۱۲ ک خاور رزاب - کنار رودخانه کماسی .

کوهستانی - سردسیر - سکنه ۱۲۰ - سنی - کردی .

آب از چشمه - محصول غلات توتون لبنیات - شغل زراعت گله داری - ذغال

فروشی - راه مارو .

لواسانی - lavâsâni - ده ازدهستان قلعه شاهین بخش سرپل ذهاب شهرستان قصر شیرین .

۱۴ ک جنوب خاوری سرپل ذهاب - کنار راه فرعی کلاوه .

دشت - گرمسیر - سکنه ۵۰ - شیمه - کردی فارسی .

آب از سراب قلعه شاهین - محصول غلات - برنج - توتون - تریاک - پنبه - لبنیات - شغل زراعت و گلهداری .

لواشان - lavâcân - ده ازدهستان بامین شهرستان نهاوند .
۱۰ ک شمال باختری شهر نهاوند - ۱ ک جنوب راه شوسه نهاوند بکرمانشاه .

دشت - سردسیر - سکنه ۱۹۵ - شیمه - لری و فارسی .

آب از رودخانه گاماسیاب - محصول غلات - لبنیات - توتون - تریاک - شغل زراعت و گلهداری - راه مالرو .

لورابی - lurâbi - ده ازدهستان جوانرود بخش پاوه شهرستان سنندج .

۲۸ ک جنوب خاوری پاوه - ۵ ک باختر راه اتومبیل رو کرمانشاه - پاوه .

کوهستانی - سردسیر - سکنه ۱۱۳ - سنی - کردی .

آب از چشمه - محصول غلات - لبنیات - توتون - شغل زراعت گلهداری - راه مالرو .

لؤلوه - luluhar - ده ازدهستان آرزمان شهرستان ملایر .

۳۵ ک باختر شهر ملایر - کنار راه مالرو بیخوران بهدلاق .

جلگه - معتدل - مالاریائی - سکنه ۴۹۲ - شیمه - کردی و فارسی .

آب از قنات - محصول غلات - شغل زراعت - صنایع دستی زنان قالی بافی - راه مالرو .

لومار - lumâr - ده ازدهستان شیروان بخش شیروان چرداول شهرستان ایلام .

۲۹ ک جنوب چرداول - کنار راه اتومبیل رو شیروان به زنکوان .

کوهستانی - گرمسیر - سکنه ۳۰۰ - شیمه - کردی .

آب از رودخانه کلان - محصول غلات ذرت - پنبه - لبنیات - حبوبات - شغل زراعت و گلهداری .

لون سادات - lown-sâdât - ده ازدهستان بیلوار بخش کامیاران شهرستان سنندج .

۲۵ ک شمال باختر کامیاران - ۳ ک جنوب چوب تاشان .

دامنه - سردسیر - سکنه ۹۶۳ - سنی - کردی .

آب از چشمه - محصول غلات - لبنیات - حبوبات - شغل زراعت گلهداری - راه مالرو - دیستان دارد .

لونه کون - lowne-kown - ده ازدهستان بیلوار بخش کامیاران شهرستان سنندج .

۲۱ ک شمال باختر کامیاران - ۳ ک تخت رنگی .

کوهستانی - سردسیر - سکنه ۱۶۷ - سنی - کردی .

آب از چشمه - محصول غلات - لبنیات - شغل زراعت گلهداری - راه مالرو .
لیزن - lizan - ده از بخش صالح آباد شهرستان ایلام .

۱۵ ک شمال باختری صالح آباد - ۸ ک باختری راه شوسه ایلام بهمدان - کوهستانی - گرمسیر - سکنه ۸۵ - شیمه - کردی .

آب از چشمه شور - محصول غلات - لبنیات - شغل زراعت و گلهداری - راه مالرو - زمستان برای تعلیف احشام خود حدود کولک نزدیک مرز عراق میروند .

لیلاس - leylâs - ده ازدهستان سلگی شهرستان نهاوند .

۱۸ ک باختر شهر نهاوند - بین رودخانه گاماسیاب و رودخانه سراب گیلان .

دشت - سردسیر - سکنه ۶۴۰ - شیمه - لری و فارسی .

آب از چشمه - محصول غلات - توتون - حبوبات - شغل زراعت - راه مالرو .

لیلان - leylân - ده ازدهستان سلگی شهرستان نهاوند .

۱۶ ک باختر شهر نهاوند - کنار رودخانه سراب گیلان .

جلگه - سردسیر - سکنه ۶۵۵ - شیمه - لری و فارسی .

آب از چشمه - محصول غلات - توتون - تریاک - حبوبات - لبنیات - شغل زراعت و گلهداری - راه مالرو .

لیلمانج - lilmânaj - ده ازدهستان فعله کبری بخش سنقر کلیائی شهرستان کرمانشاهان .

۸ ک جنوب خاوری سنقر - ۲ ک جنوب راه فرعی سنقر به قره تپه .

کوهستانی - سردسیر - سکنه ۷۴۰ - شیمه - کردی فارسی .

آب از چشمه و قنات و رودخانه - محصول غلات - حبوبات - تریاک - توتون - انگور - شغل زراعت - قالیچه جاجیم پلاس بافی - قلعه بزرگ و قابل توجه و آسیاب مهمی دارد - باغستان این آباد معروف به قلعه جوق است .

راه فرعی بسنقر دارد - در اراضی این ده بوته های گون وجود دارد و هر دو سال یکمرتبه کثیرا گرفته میشود .

لیو - leyu - ده ازدهستان ویسه بخش مریوان شهرستان سنندج .

۱۸ ک شمال باختر دژ شاهپور از طریق بردر شه - ۴ ک باختر یتگیجه .

کوهستانی - سردسیر - سکنه ۷۵ - سنی - کردی .

آب از چشمه و قنات - محصول غلات - حبوبات - لبنیات - توتون - شغل زراعت گلهداری - راه مالرو .

دردو منزل بقاصله یک کیلومتر واقع به لیلو علیا و سفلی معروف - سکنه پائین ۵۰ نفر است .

لیلی یادگار - leyli-yâdegâr - ده ازدهستان بامین شهرستان نهاوند .

۱۸ ک شمال باختری شهر نهاوند - ۲ ک جنوب راه شوسه نهاوند به کرمانشاه .

دشت - سردسیر - سکنه ۶۸۰ - شیمه - لری و فارسی .

آب از رودخانه خرم آباد - محصول غلات - توتون - تریاک - انگور - حبوبات - شغل زراعت و گلهداری - راه شوسه .

ماچگه - mâçge - ده از دهستان حسین آباد بخش دیواندره شهرستان سنندج .

۴ ک شمال باختری سنندج - ۸ ک شوسه سنندج - سقر .
کوهستانی - سردسیر - سکنه ۸۵۰ - سنی - کردی .

آب از رودخانه و چشمه - محصول غلات حبوبات لبنیات - شغل
زراعت گله‌داری - راه مارو .

در دو محل بفاصله دو کیلومتر واقع به بالا و پائین مشهور سکنه
بالا ۴۸۰ نفر است .

ماخوشین - mâxocin - ده از دهستان ولدبیکگی بخش ثلاث
شهرستان کرمانشاهان .

۲۳ ک جنوب خاوری نهر آب - ۱ ک جنوب راه نهر آب به سنجابی .

کوهستانی - سردسیر - سکنه ۱۵۰ - سنی - کردی .

آب از چشمه‌ها - محصول غلات لبنیات توتون حبوبات برنج - شغل
زراعت گله‌داری - راه مارو - تابستان اتومبیل میتوان برد - ساکنین
از طایفه ولدبیکگی هستند .

مادآباد - mâd-âbâd - ده از دهستان سردرود بخش رزن
شهرستان همدان .

۸ ک جنوب باختر قصبه رزن - ۵ ک شمال شوسه رزن به همدان .

چلگه - سردسیر - سکنه ۱۱۰ - شیمه - ترکی .

آب از چشمه - محصول غلات لبنیات دیم - شغل زراعت گله‌داری -
راه مارو .

مادیان دول - mâdiyân-dul - ده از دهستان حسین آباد
بخش حومه شهرستان سنندج .

۲ ک شمال باختری سنندج - ۴ ک شمال قلوزه

کوهستانی - سردسیر - سکنه ۱۲۰ - سنی - کردی .

آب از رودخانه و چشمه - محصول غلات حبوبات لبنیات توتون
شغل زراعت گله‌داری - راه مارو .

مارآب - mâr-âb - ده از دهستان میان دربند بخش مرکزی
شهرستان کرمانشاهان .

۷۱ ک شمال باختری کرمانشاه - ۶ ک باختر شوسه سنندج .

دامنه - سردسیر - سکنه ۳۰۰ - شیمه - کردی فارسی .

آب از چشمه - غلات حبوبات میوجات تریاک توتون - شغل زراعت
از طریق قره‌ویس اتومبیل میتوان برد .

مارانتو - mârântu - ده از دهستان چمچمال بخش صحنه
شهرستان کرمانشاهان .

۲۷ ک باختر صحنه - ۳ ک خاور شوسه کرمانشاه به سنقر .

دشت - سرد معتدل - سکنه ۴۰ - شیمه - کردی فارسی

آب از رودخانه دینور - محصول غلات برنج تریاک حبوبات میوجات
توتون شغل زراعت .

ماران‌گاز - mârân-gâz - ده از دهستان فعله کری بخش
سنقر کلیان شهرستان کرمانشاهان .

۱۰ ک خاور سنقر - راه فرعی به سنقر دارد .

کوهستانی - سردسیر - سکنه ۶۶۰ - شیمه - کردی فارسی .

آب از رودخانه قره تپه و قنات - محصول غلات حبوبات قلمستان
انگور توتون تریاک - شغل زراعت - عده‌ای مکاری صنایع دستی قالیچه
و جاجیم پلاس با فی قالیچه این محل در بخش سنقر بخوبی مشهور
است .

مارخور - mâr-xor - ده از دهستان جلالوند بخش مرکزی
شهرستان کرمانشاهان .

۸۱ ک جنوب کرمانشاه - ۵ ک چنار مرکز دهستان .

کوهستانی - سردسیر - سکنه ۱۳۰ - شیمه - لکی کردی فارسی .

آب از رودخانه علی باقر - محصول غلات لبنیات ذرت تریاک - شغل
زراعت گله‌داری - راه مارو .

مارگیران - mâr-girân - به فراویز مراجعه شود .

مارنج - mârenj - ده از دهستان گاورود بخش کامیاران
شهرستان سنندج .

۴۸ ک شمال خاور کامیاران - ۶ ک شمال باختر امیر آباد

کوهستانی - سردسیر - سکنه ۶۲۰ - سنی - کردی .

آب از چشمه - محصول غلات لبنیات - شغل زراعت گله‌داری - راه
مارو .

مار هموار - mâr-hamvâr - ده از دهستان حاجیلو بخش
کبودراهنگ شهرستان همدان .

۲۴ ک جنوب باختری کبودراهنگ - ۴ ک باختر شوسه همدان طهران

چلگه - سردسیر - سکنه ۳۳۶ - شیمه - ترکی فارسی .
 آب از چشمه - محصول غلات - لبنیات - شغل زراعت و گلهداری
 صنایع دستی زنان قالی بافی - راه اتومبیل رو .
مازوحیدار - *mâzuj-dâr* - ده از دهستان سرشیو بخش
 مرکزی شهرستان سقز .
 ۳۹ ک جنوب سقز - ۴ ک خاور طاله جار .
 کوهستانی - سردسیر - سکنه ۳۰۰ - سنی - کردی .
 آب از چشمه و رودخانه - محصول غلات توتون لبنیات میوه جات
 حبوبات - شغل زراعت و گلهداری - راه مالرو .
مازوحیدار - ده از دهستان پیرده بخش مرکزی شهرستان سقز .
 ۲۳ ک جنوب باختر سقز - ۱ ک جنوب شوشه سقز به بانه .
 کوهستانی - سردسیر - سکنه ۱۰۰ - سنی - کردی .
 آب از چشمه - محصول غلات لبنیات توتون - شغل زراعت گلهداری
 راه مالرو .
ماژین - *mâjîn* - ده از بخش دره شهر شهرستان ایلام .
 ۴۲ ک جنوب خاوری دره شهر - ۲ ک جنوب راه مالرو دره شهر
 کوهستانی گرمسیر مالاریایی - سکنه ۳۱۴ - شیمه - لری
 آب از رودخانه ماژین - محصول غلات لبنیات پشم تریاک برنج -
 شغل زرع و گلهداری .
ماسان - *mâsan* - ده از دهستان یلوار بخش کامیاران شهرستان
 سنندج .
 ۲۳ ک شمال باختری کامیاران - ۶ ک باختر شوشه کرمانشاه - سنندج
 کوهستانی - سردسیر - سکنه ۳۹۳ - سنی - کردی .
 آب از چشمه - محصول غلات لبنیات توتون - شغل زراعت گلهداری
 راه مالرو .
ماسان در - *mâsândar* - ده کوچکی است از دهستان جوانرود
 بخش پاوه شهرستان سنندج .
 ۶ ک جنوب باختری قلعه جوانرود - سکنه ۳۰ نفر .
ماسیدر - *mâsîdar* - ده از دهستان سرشیو بخش مریوان
 شهرستان سنندج .
 ۲۸ ک شمال خاوری دژشاهپور - ۷ ک شمال شوشه مریوان سنندج .
 کوهستانی - سردسیر - سکنه ۷۰ - سنی - کردی .
 آب از چشمه - محصول غلات حبوبات لبنیات - شغل زراعت گلهداری -
 راه مالرو .
ماضی بن - *mâzi - bon* - ده از دهستان ژاوه رود بخش وزاب
 شهرستان سنندج .
 ۹ ک جنوب خاوروزاب - ۲ ک جنوب خاورودگاگا .
 کوهستانی - سردسیر - سکنه ۴۰۰ - سنی - کردی .
 آب از چشمه - محصول غلات توتون - میو جات لبنیات - شغل زراعت
 گلهداری - راه مالرو .

ماقوت - *mâqut* - ده اردهستان پیرتاج شهرستان بیجار .
 ۲۴ ک خاور بیجار - ۸ ک خاور نکارستان .
 کوهستانی - سردسیر - سکنه ۲۲۰ - شیمه - کردی فارسی .
 آب از چشمه ها - محصول غلات لبنیات انگور - شغل زراعت گلهداری
 داری - راه مالرو - تابستان از چشمه کوره اتومبیل میتوان برد .
مال اهیری - *mâl-amiri* - ده از دهستان چچمال بخش صحنه
 شهرستان کرمانشاهان .
 ۱۶ ک جنوب باختری صحنه - ۳ ک جنوب شوشه کرمانشاه .
 دشت - سردمتمدل - سکنه ۳۴۰ - شیمه - کردی فارسی .
 آب از رودخانه گاماسیاب - غلات حبوبات پنبه توتون تریاک - شغل
 زراعت - راه مالرو .
 تابستان از طریق پل فراش اتومبیل میتوان برد .
 در سه محل بنام علیا - وسطی - سفلی واقع شده وسطی فعلا
 مخروبه است .
مالوجه - *mâlujê* - ده از دهستان اسفند آباد بخش قروه
 شهرستان سنندج .
 ۲۶ ک شمال خاور قروه - ۷ ک شمال دلبران .
 تپه ماهور - سردسیر - سکنه ۱۲۵۴ - شیمه - ترکی فارسی .
 آب از چشمه - محصول غلات و انگور حبوبات میو جات لبنیات شغل
 زراعت و گلهداری - صنایع دستی زنان قالیچه جاجیم گلیم
 بافی - راه مالرو تابستان از طریق دلبران اتومبیل میتوان برد .
مالیچه - *mâlîçe* - ده از دهستان کرزانت رود شهرستان
 تویسرکان .
 ۱۲ ک جنوب باختری شهر تویسرکان - ۷ ک جنوب راه شوشه تویسرکان
 به کرمانشاه .
 کوهستانی - سردسیر - سکنه ۷۰۴ - شیمه - فارسی .
 آب از قنات - محصول غلات حبوبات دیم انگور لبنیات - شغل زراعت
 گلهداری - راه مالرو .
مالیچه - ده از دهستان سامن شهرستان ملایر .
 ۲۴ ک جنوب باختری شهر ملایر - ۱۵ ک باختر راه شوشه ملایر
 به بروجرد .
 چلگه - معتدل مالاریایی - سکنه ۲۲۱ - شیمه - فارسی .
 آب از قنات - محصول غلات صیفی - شغل زراعت - صنایع دستی زنان
 قالی بافی - راه مالرو .
مامل - *mâmâl* - ده از دهستان دشت طال بخش بانه شهرستان
 سقز .
 ۲۳ ک شمال باختری بانه - ۲ ک نمازگاه .
 کوهستانی - سردسیر - سکنه ۱۰۸ - سنی - کردی .
 آب از چشمه - محصول غلات توتون لبنیات و محصولات جنگلی - شغل
 زراعت گلهداری - راه مالرو .

ماموله - *mâmule* - ده کوچکی است از دهستان کلانترزان بخش رزاق شهرستان سنندج .

۲۴ ک شمال رزاق - ۲ ک بلچه سور .

کوهستانی - سردسیر - سکته ۴۵ - سنی - کردی .

مامیشان - *mâmîcân* - ده از دهستان سرقلعه (گرمسیر ولدیگی) بخش ثلاث شهرستان کرمانشان .

۱۱ ک شمال باختر سرقلعه - نزدیک مرز ایران و عراق

دشت - گرمسیر - سکته ۱۵۰ - سنی - کردی .

آب از چشمه - محصول غلات حبوبات لبنیات - شغل زراعت و گلهداری زمستان در حدود پنجاه خانوار از ایل ولدیگی اطراف این ده در سیاه چادر ساکن به تعلیف احشام و زراعت اشتغال دارند .

مانگ هلات - *mâng-halât* - ده از دهستان پایروند بخش مرکزی شهرستان کرمانشاهان .

۱۴ ک شمال خاوری کرمانشاه - ۵ ک شمال شوشه کرمان بطهران

کوهستانی - سردسیر - سکته ۱۰۰ - شیعه - کردی فارسی .

آب از طاق بستان و در موقع بارندگی آب باران - محصول مختصر غلات شغل عمده گلهداری و اکثر شکارچی هستند - و تابستان برف شهر حل میکنند .

مانیزان - *mânizân* - ده از دهستان حومه شهرستان ملایر .

۲۳ ک جنوب خاوری شهر ملایر - ۲ ک شمال راه شوشه ملایر باراک .

کوهستانی - معتدل مالاریائی - سکته ۲۰۵ - شیعه - ترکی و فارسی .

آب از رودخانه و قنات - محصول غلات تریاک صیفی - شغل زراعت صنایع دستی زنان قالی بافی - راه اتومبیل رو .

ماوا - *ma,vâ* - ده از دهستان درو فرمان بخش مرکزی شهرستان کرمانشاهان .

۲۲ ک جنوب خاوری کرمانشاه - کنار رودخانه قره سو .

دشت - سردسیر - سکته ۲۴۰ - شیعه - کردی فارسی .

آب از زه آب رودخانه سانبل - محصول غلات لبنیات حبوبات - شغل زراعت و گلهداری - راه مالرو .

در دو محل بفاصله ۱ کیلومتر واقع به مارا علیا و سفلی مشهور سکته سفلی ۱۳۰ نفر است .

ماوی - ده از دهستان افشار بخش اسدآباد شهرستان همدان .

۲۵ ک باختر قصبه اسدآباد - ۶ ک شمال آجین .

کوهستانی - سردسیر - سکته ۱۵۱ - شیعه - کردی .

آب از چشمه - محصول غلات انگور میوه - شغل زراعت و گلهداری صنایع دستی زنان قالی بافی - راه مالرو .

ماویان - *mâviyân* - ده از دهستان بیلوار بخش کامیاران شهرستان سنندج .

ماماهان - *mâmâhân* - ده از دهستان درجزین بخش رزن شهرستان همدان .

۳ ک جنوب قصبه رزن - ۷ ک جنوب خاوری راه شوشه رزن به همدان .

جلگه - سردسیر مالاریائی - سکته ۱۹۲۵ - شیعه - ترکی .

آب اوقات - محصول غلات حبوبات صیفی - شغل زراعت - صنایع دستی زنان حاجیم بافی - راه فرعی - ۱۰ باب دکا کین مختلف دارد .

مام سیف الدین - *mâm-seyfoddin* - ده کوچکی است از دهستان سرشیو بخش مرکزی شهرستان سقز .

۶۰ ک جنوب سقز - ۱۰ ک جنوب مرز ایران عراق - سکته ۵۰ نفر .

مامشاه - *mâm-câh* - ده از دهستان میر ده بخش مرکزی شهرستان سقز .

۳ ک باختر سقز - ۲ ک شمال شوشه سقز به بانه .

کوهستانی - سردسیر - سکته ۲۰۰ - سنی - کردی .

آب از چشمه - محصول غلات لبنیات حبوبات توتون - شغل زراعت گلهداری - راه مالرو .

در فصل خشکی اتومبیل میتوان برد .

مامق - *mâmaq* - ده از دهستان حسین آباد بخش حومه شهرستان سنندج .

۳ ک شمال خاوری سنندج - ۸ ک جنوب باختری حسین آباد .

کوهستانی - سردسیر - سکته ۳۵۰ - سنی - کردی .

آب از چشمه - محصول غلات حبوبات لبنیات - شغل زراعت گلهداری - راه مالرو .

در دو محل بفاصله ۸ کیلومتر واقع به مامق بالا و پایین معروف سکته پایین ۲۳۰ نفر است مزرعه سرچشمه جزء مامق پایین است .

مامن - *mâman* - ده از دهستان بیلوار بخش کامیاران شهرستان سنندج .

۸ ک شمال خاور کامیاران - ۶ ک خاور شوشه کرمانشاه سنندج .

کوهستانی - سردسیر - سکته ۲۵۶ - سنی - کردی .

آب از چشمه و قنات - محصول غلات لبنیات - شغل زراعت گلهداری راه مالرو .

مامنان - *mâmenân* - نام محلی است از دهستان ولد بیگی بخش ثلاث شهرستان کرمانشاهان .

۲۴ ک خاور نهر آب جنوب سرا بیان .

کوهستانی - سردسیر - سکته ۲۵۰ - سنی - کردی .

آب از چشمه های متعدد - محصول غلات حبوبات لبنیات توتون حبوبات شغل زراعت گلهداری راه مالرو .

ساکنین از طایفه ولد بیگی هستند زمستان عموماً گرمسیر دهستان سرقلعه میروند .

از طرف جنوب سلسله ارتفاعات جنوبی ماهیدشت که هر نقطه آن بنامی مشهور وین ماهیدشت و دهستانهای شیان - هرسم - و عثمانوند واقع شده است. از طرف خاور و بدستان بالاوند زردلان - از طرف باختر به بخش سنجا بی.

وضع کلی طبیعی - دشت ماهیدشت به مرض تقریبی ۱۶ الی ۱۲ کیلومتر و بطول ۸۰ کیلومتر (از سامله تا قلعه داراب خان) بین دورشته کوهستان واقع شده و رودخانه مرک که از سراب فیروز آباد در قسمت علیای ماهیدشت سرچشمه گرفته از وسط این دشت میگذرد.

ارتفاعات - بطوریکه ذکر شد در قسمت شمالی ماهیدشت کوه سفید واقع شده و این کوه همجا حد طبیعی ماهیدشت با دهستان های درو فرمان و حومه شهر محسوب میگردد مرتفع ترین قله کوه سفید ۹۰۰ کیلومتری خاور سراب فیروز آباد با ارتفاع ۲۷۸۷ متر و هر قدر که بطرف شهر کرمانشاه و شمال باختر نزدیک میشود از ارتفاع آن کاسته شده بالاخره در شمال قلعه داربخان بازمین یکسان میگردد. ارتفاع قله شمال آبادی جیران بلاغ ۲۲۲۱ متر است - در قسمت جنوبی ماهیدشت کوهستان دیگری موازی با کوه سفید مشاهده میشود که به نسبت پست تر از کوه سفید بوده و قلل آن بنام آبادی مجاور نامیده میشود ارتفاع قله جنوب چشمه ماکان ۲۰۳۴ قله جنوب آبادی سیاه گل میانه ۱۹۵۲ قله

جنوب آبادی نظرگاه ۱۹۸۶ و قله جنوب آبادی لعل آباد ۲۱۳۸ متر است معابر طبیعی کوه سفید اول گردنه عین الکاش میباشد که راه شوسه کرمانشاه بشاه آباد از آن میگذرد دوم معبر جیران بلاغ به در بند زرد است که راه فرعی سراب فیروز آباد بکرمانشاه در آن احداث شده است در رشته جنوبی معبر طبیعی چهارزبر واقع شده که راه کرمانشاه به شاه آباد از آن میگذرد در سایر نقاط راههای ماروا از قراه دامنه بقراء جنوبی سلسله مذکور وجود دارد که بنام هسات آبادی مشهورند مانند گردنه خلیلان - گردنه کانی کیود - گردنه خرخر - گردنه عالی بر رودخانه - مهم ترین رودخانه ماهیدشت رودخانه مرک است که از سراب سرفیروز آباد سرچشمه میگردد و بتدریج آب از کف رودخانه تراوش نموده به مصرف کشت و زرع قراء مجاور خود میرسد و اکثر قراء مهم دهستان در طول و طرفین این رودخانه واقع شده فقط دو قصبه رباط پل آجری دارد که شوسه کرمانشاه و شاه آباد از آن میگذرد در بقیه طول رودخانه پل ندارد تا بستان از اکثر نقاط آن مال و پیاده عبور مینمایند.

و برخی نقاط آن بکلی خشک است .

راه - راه شوسه کرمانشاه بشاه آباد تقریباً از وسط دهستان عبور میکنند در فصل تابستان بواسطه مسطح بودن اراضی به اکثر قراء دهستان بالا و پائین اتومبیل رفت و آمد مینماید ولی بعضی بارندگی عبور مشکل میشود .

آب اکثر قراء ماهیدشت از رودخانه مرک و آب مزروعی قراء دامنه از چشمه و قنوات است. محصول عمده ماهیدشت غلات می باشد که بطور دیم عمل می آید و این دشت حاصلخیزترین نقاط شهرستان محسوب می

۱۳۰۰ ک شمال باختر کامیاران - ۲۰ ک شمال خاور حسین آباد ماریان .
دامنه - متدل - سکنه ۲۰۲ - سنی - کردی - فارسی .
آب از چشمه و رودخانه آفریان - محصول غلات - شغل زراعت .
راه مارو .

ماهینیان - *mâh-niyân* - ده از دهستان در جزین بخش رزن شهرستان همدان .

۱۳ ک شمال رزن - کنار راه شوسه رزن قزوین .

کوهستانی - سردسیر - سکنه ۶۲۵ - شیعه - ترکی .

آب از چشمه و رودخانه گرمک - محصول غلات لبنیات انگور مختصر حبوبات صیفی قلمستان - شغل زراعت و گله داری - سه قهوه خانه کنار شوسه و باسکاه ژاندارمری دارد .

ماهوت - *mâhute* - ده از بخش آبدانان شهرستان ایلام .

۱۸ ک جنوب خاوری آبدانان - ۶ ک جنوب باختر راه مارو آبدانان به ایلام .

کوهستانی - گرمسیر - سکنه ۳۱۱ - شیعه - اری .

آب از رودخانه چم کیود - محصول غلات لبنیات روغن پشم برنج تریاک حبوبات - شغل زراعت و گله داری .

ماهیدر - *mâhidar* - ده کوچکیست از دهستان پشت آرابا بخش بانه شهرستان سقز .

۹ ک جنوب باختر بانه - سکنه ۲۰ نفر .

ماهیدر سلیمان - *mâhidar-soleymân* - ده از دهستان خورخوره بخش دیواندره شهرستان سنندج .

۵۵ ک باختر دیواندره - ۸ ک جنوب خاور خورخوره .

کوهستانی - سردسیر - سکنه ۲۲۰ - سنی - کردی .

آب از چشمه - محصول غلات حبوبات لبنیات عمل - شغل زراعت گله داری - راه مارو .

ماهیدر شیخ - *mâhidar-ceyx* - ده از دهستان خورخوره بخش دیواندره شهرستان سنندج .

۶۶ ک باختر دیواندره - کنار رودخانه خورخوره .

کوهستانی - سردسیر - سکنه ۲۴۷ - سنی - کردی .

آب از چشمه - محصول غلات حبوبات لبنیات عمل - شغل زراعت گله داری .
راه مارو .

ماهیدشت - *mâhi-dact* - نام یکی از دهستانهای بخش مرکزی شهرستان کرمانشاهان .

این دهستان از نظر تقسیمات آمار و ثبت احوال بدو حوزه ۴ و ۵ تقسیم شده است قسمت علیا از آبادی قیاس بیالا (ماهیدشت بالا) حوزه ۴ و از آن آبادی بیامین حوزه ۵ محسوب میگردد .

حدود و مشخصات جغرافیایی آن بشرح زیر است .

حدود - از طرف شمال همجا کوه سفید که بین دهستان های درو فرمان و حومه شهر کرمانشاه با ماهیدشت واقع شده است .

هبارك آباد كانی آهنگران

-mobâarak-âbâd-kâni-âhangarân-

ده از دهستان بیلاق بخش حومه شهرستان سنندج .

۴۳ك خاورسنندج - ۶ك شمال شعبانی .

جاگه سردسیر - سکنه ۸۰ - سنی - کردی .

آب از چشمه - محصول غلات - شغل زراعت گله‌داری - صنایع دستی زنان
قالیچه جاجیم گلیم بافی - راه مارو .

هبارك آباد كاله رش -mobâarak-âbâd-kalle-rac-

ده از دهستان بیلاق بخش حومه شهرستان سنندج .

۴۸ك جنوب خاوری سنندج - ۸ك جنوب باختری دهگلان .

دامنه - سردسیر - سکنه ۳۰۰ - سنی - کردی .

آب از چشمه - محصول غلات - شغل زراعت - صنایع دستی زنان قالیچه
جاجیم گلیم بافی - راه مارو .

هبارك آباد ویله - mobâarak-âbâd-vile - ده از

دهستان خرم رود شهرستان توپسرکان .

۴۶ك باختر شهر توپسرکان - ۶ك شمال راه شوسه توپسرکات به
کرمانشاه .

کوهستانی - سردسیر - سکنه ۲۳۲ - شیعه - کردی و فارسی .

آب از قنات - محصول غلات دیم کثیرا لبنیات عمل - شغل زراعت
و گله‌داری - راه مارو .

هبارکین - mobâarakin - ده از دهستان پیشخور بخش رزن

شهرستان همدان .

۳۵ك جنوب خاوری قصبه رزن - ۳ك راه عمومی فامنین به نوران .

جلگه - معتدل مالاریائی - سکنه ۱۳۲ - شیعه - ترکی .

آب از قنات - محصول غلات - شغل زراعت - راه مارو .

مجهسه -mojasse-ده از دهستان سبدلو بخش بانه شهرستان سقز .

۶ك شمال خاوری بانه - ۱ك جنوب شوسه بانه به سقز .

کوهستانی - سردسیر - سکنه ۱۴۸ - سنی - کردی .

آب از چشمه - محصول غلات توتون گزانگبین مازوج قلقاف کثیرا
زغال - شغل زراعت زغال فروشی - راه مارو .

مچید آباد - majid-âbâd - ده از دهستان گاورود بخش

کامیاران شهرستان سنندج .

۶۳ك شمال خاور کامیاران - ۵ك خاور شوسه کرمانشاه سنندج .

کوهستانی - سردسیر - سکنه ۶۷ - سنی - کردی .

آب از چشمه - محصول غلات - شغل زراعت - راه مارو .

مچید آباد - ده کوچکی است از دهستان بیلاق بخش حومه شهرستان

سنندج .

۴۷ك جنوب خاوری سنندج - ۸ك جنوب دهگلان .

سردسیر - سکنه ۳۰ نفر .

مچین - mejin - ده از دهستان چهاردولی بخش قره شهرستان

سنندج .

توتون صیفی لبنیات .
توتون صیفی لبنیات .

زبان مادری سکنه بخش کردی و قسمتی لکی و عموماً مردان بفارسی
آشنا هستند - مذهب ع.وم سکنه مسلمان شیعه و در برخی قراء اهل حق
است - ماهیدشت بطوریکه ذکر شد از نظر آمار بدو حوزه تقسیم شده
است حوزه ۶ یعنی قسمت علیا از ۹۷ آبادی بزرگ و کوچک تشکیل شده
جمعیت آن در حدود ۱۶ هزار نفر و قراء مهم آن بشرح زیر است - سرونو
نیماس - فیروز آباد باغ طیقون - طاویران .

در این دهستان دبستان و درمانگاه وجود ندارد .

دهستان ماهیدشت پائین در باختر قسمت سفلی دشت واقع شده مشخصات
شعبی آن مانند ماهیدشت بالا میباشد از ۶۱ آبادی تشکیل شده سکنه
آن در حدود ۱۸ هزار نفر است - مرکز دهستان قصبه رباط و قراء مهم
آن بشرح زیر است :

قلعه داراب خان - قشقه‌ها - سامره - قلعه نجفعلی خان - جاشوران
چقباک علی رضا و قلعه .

هبارك آباد - mobâarak-âbâd - ده از دهستان آورزمان

شهرستان ملایر .

۴۶ك شمال شهر ملایر - کنار باختری راه شوسه ملایر بهمدان .

جلگه - معتدل مالاریائی - سکنه ۴۴۴ - شیعه - ترکی و فارسی .

آب از قنات - محصول غلات تریاک - شغل زراعت صنایع دستی زنان
نالی بافی - راه اتومبیل رو .

هبارك آباد - ده از دهستان حاجیلو بخش کبودر اهنک شهرستان

همدان .

۴۶ك شمال باختری قصبه کبودر اهنک - ۳ك باختر قراگل .

تپه ماهور - سردسیر - سکنه ۲۲۰ - شیعه - ترکی .

آب از قنات - محصول غلات لبنیات حبوبات میوه جات صیفی - شغل زراعت
گله‌داری - صنایع دستی زنان قالی بافی - راه مارو . از قراگل اتومبیل
میتوان برد .

هبارك آباد - ده از دهستان پیر تاج شهرستان بیجار .

۵۶ك خاور بیجار - ۶ك چقلو .

تپه ماهور - سردسیر - سکنه ۱۶۰ - شیعه - کردی فارسی .

آب از چشمه و قنات - محصول غلات لبنیات - شغل زراعت گله‌داری
قالیچه بافی - راه مارو .

هبارك آباد - ده کوچکیست از دهستان نجف آباد شهرستان بیجار -

۷۵ك جنوب نجف آباد - ۳ك جنوب کانی کن - سکنه ۱۲ نفر .

هبارك آباد - ده از دهستان کرزان رود شهرستان توپسرکان

۶ك شمال باختر شهر توپسرکان - ۶ك شمال شوسه توپسرکان به کرمانشاه .

جلگه - سردسیر - سکنه ۶۹۹ - شیعه - فارسی .

آب از رودخانه سرکان و قنات - محصول غلات دیم صیفی انگور گردو
وقیسی - شغل زراعت گله‌داری - راه مارو .

۱۵ ک خاور قروه - ۶ ک شمال شوسه قروه همدان .
 تپه ماهور - سردسیر - سکنه ۳۴۵ - شیعه - کردی ترکی فارسی .
 آب از چشمه رودخانه - محصول غلات حبوبات لبنیات مختصر میوجات
 شغل زراعت و گلهداری - صنایع دستی زنان قالیچه جاجیم گلیم بافی
 راه مالرو - تابستان اتومبیل میتوان برد .
محرا ۱ - moharrâ - ده از دهستان ترک شهرستان ملایر .
 ۳۳ ک شمال شهر ملایر - ۱۲ ک خاور راه شوسه ملایر به همدان .
 جلگه - متدل مالاریائی - سکنه ۲۴۰ - شیعه - ترکی و فارسی .
 آب از چشمه - محصول غلات - شغل زراعت - صنایع دستی زنان
 قالی بافی - راه مالرو .
محراب - mehrâb - ده از دهستان زاوه رود بخش رزاب
 شهرستان سنندج .
 ۳۳ ک جنوب خاور رزاب - ۲ ک تنگی سر .
 کوهستانی - سردسیر - سکنه ۵۵۰ - سنی - کردی .
 آب از چشمه - محصول غلات لبنیات میوجات - شغل زراعت و گلهداری
 راه مالرو .
محککی - mohaki - ده از دهستان بشیوه بخش سرپل ذهاب
 شهرستان قصرشیرین .
 ۷ ک خاور سرپل ذهاب - کنار شوسه کرمانشاه .
 دامنه - گرمسیر مالاریائی - سکنه ۱۷۰ - شیعه - کردی فارسی .
 آب از رودخانه باطاق - محصول غلات برنج پنبه صیفی لبنیات
 توتون - شغل زراعت و گلهداری .
 در دومحل بفاصله یک کیلومتر واقع به محککی ناصر و محککی مطاع
 مشهور سکنه مطاع ۱۲۰ نفر است .
محککی امین - mohaki-amin - ده از دهستان باطاق
 بخش سرپل ذهاب شهرستان قصرشیرین .
 ۹ ک جنوب خاوری سرپل ذهاب - کنار شوسه قصرشیرین به کرمانشاه .
 دامنه - معتدل - سکنه ۱۸۰ - شیعه - کردی فارسی .
 آب از سراب مارآب - محصول غلات برنج لبنیات توتون - شغل
 زراعت و گلهداری .
محمد آباد - mohammad-âbâd - ده از دهستان گاو رود
 بخش روانسر شهرستان سنندج .
 ۵۲ ک شمال خاور کامیاران - ۳ ک شمال امیرآباد .
 کوهستانی - سردسیر - سکنه ۴۴۸ - سنی - کردی .
 آب از چشمه و قنات - محصول غلات لبنیات - شغل زراعت و گلهداری
 راه مالرو .
محمد آباد - mohammad-âbâd - ده از دهستان سیلتان شهرستان بیجار .
 ۲۸ ک جنوب باختر حسن آباد سوگند - ۳ ک قزل کند .
 کوهستانی - سردسیر - سکنه ۲۶۰ - شیعه - کردی .
 آب از چشمه - محصول غلات لبنیات - شغل زراعت گلهداری - صنایع
 دستی قالیچه جاجیم بافی - راه مالرو .

محمد آباد - mohammad-âbâd - ده از دهستان دینور بخش صحنه شهرستان کرمانشاه .
 ۲۸ ک شمال باختر صحنه - ۵ ک باختر شوسه کرمانشاه بستقر .
 دامنه - سردسیر - سکنه ۱۵۵ - شیعه - کردی فارسی .
 آب از رودخانه شاهپورآباد - محصول غلات حبوبات توتون تریاک
 چغندر قند - شغل زراعت - راه اتومبیل رو .
محمد آباد - mohammad-âbâd - ده از دهستان بامین شهرستان نهاوند .
 ۶ ک شمال باختر نهاوند - کنار شوسه نهاوند بکرمانشاه .
 دشت - سردسیر - سکنه ۸۴ - شیعه - لری فارسی .
 آب از رودخانه گاماسیاب - محصول غلات تریاک توتون حبوبات
 انگور لبنیات - شغل زراعت و گلهداری .
محمد آباد پرتاله - mohammad-âbâd-partâle -
 ده از دهستان سورسور بخش کامیاران شهرستان سنندج .
 ۱۴ ک شمال خاور کامیاران - ۲ ک شمال خاور گرم آب .
 کوهستانی - سردسیر - سکنه ۳۵۰ - سنی - کردی .
 آب از چشمه - محصول غلات - شغل زراعت - راه مالرو .
محمد آباد خرزه - mohammad-âbâd-xarze -
 ده کوچک سست از دهستان بیلاق بخش حومه شهرستان سنندج .
 ۳۹ ک شمال خاور سنندج - ۳ ک جنوب قشلاق جوب - سکنه ۵ نفر .
محمد آباد نیل - mohammad-âbâd-nil - ده از دهستان
 خسروآباد شهرستان بیجار .
 ۲۲ ک شمال باختر خسروآباد - ۲ ک زرین جوب .
 تپه ماهور - سردسیر - سکنه ۳۷۰ - شیعه - کردی .
 آب از چشمه - محصول غلات لبنیات - شغل زراعت گلهداری - صنایع
 دستی قالیچه گلیم جاجیم بافی - راه مالرو .
محمد جان - mohammad-jân - ده از دهستان کرانه
 شهرستان بیجار .
 ۲ ک شمال باختر حسن آباد سوگند - ۲ ک قزل تپه .
 کوهستانی - سردسیر - سکنه ۲۱۵ - شیعه - ترکی .
 آب از چشمه - محصول غلات لبنیات - شغل زراعت گلهداری - صنایع
 دستی قالیچه جاجیم بافی - راه مالرو .
محمد علی آباد - mohammad-ali-âbâd - ده کوچک
 است از دهستان پهلویدز بخش بانه شهرستان سقز .
 ۱۴ ک جنوب خاور بانه - سکنه ۳۵ نفر .
محمد قلی - mohammad-qoli - ده از دهستان آسمان
 آباد بخش شیروان چرداول شهرستان ایلام .
 ۴ ک شمال باختر چرداول - کنار راه اتومبیل رو چرداول به ایلام .
 کوهستانی - سردسیر - سکنه ۲۰۰ - شیعه - کردی .
 آب از چشمه - محصول غلات حبوبات لبنیات - شغل زراعت گلهداری .
محمد گپ - mohammad-gap - ده از دهستان بامین شهرستان
 نهاوند .

۱۸۰۰ کیلومتره باختر شهر نهاوند - ده از جنوب رودخانه گاماسیاب.

کوهستانی - سردسیر - سکنه ۲۸۰ - شیعه - لری فارسی.

آب از قنات - محصول غلات حبوبات تریاک لبنیات - شغل زراعت و گلهداری
راه مالرو .

دردومحل بفاصله ۲ کیلومتر واقع به محمدکپ بالا و پائین نامیده میشود
سکنه بالا ۱۷۰ نفر است .

محمد- mohammade - ده از دهستان مرکزی بخش مریوان
شهرستان سنندج .

۱۱۰ کیلومتر در شمال دژ شاهپور - ۲ کیلومتر سیف .

دامنه - سردسیر - سکنه ۱۰۰ - سنی - کردی .

آب از چشمه - محصول غلات لبنیات حبوبات - شغل زراعت - راه مالرو .

محمدی - mohammadi - ده از دهستان کفر آور بخش گیلان
شهرستان شاه آباد .

۲۹ کیلومتر شمال خاوری گیلان - ۲ کیلومتر باختر قیطول .

دشت - معتدل - سکنه ۱۰۰ - مسلمان - کردی فارسی .

آب از رودخانه کفر آور - محصول غلات پنبه توتون تریاک صیفی لبنیات
شغل زراعت و گلهداری - از ایل کلهر هستند

دردومحل نزدیک بهم واقع شده به علیا و سفلی مشهورند .

محمد آبد - mahmud-âbâd - ده از دهستان میش خاص
بخش بدره شهرستان ایلام .

۳۳ کیلومتر جنوب خاور ایلام - ۳ کیلومتر جنوب راه مالرو بدره به ایلام .

کوهستانی - سردسیر - سکنه ۲۵۰ - شیعه - کردی .

آب از آب هفت آب - محصول غلات لبنیات توتون تریاک - شغل زراعت و
گلهداری - راه مالرو .

محمد آبد - mahmud-âbâd - ده از دهستان مهربان بخش کبودرآهنگ
شهرستان همدان .

۸۶ کیلومتر شمال باختری فصبه کبودرآهنگ - کنار شوسه همدان به بیجار .

کوهستانی - سردسیر - سکنه ۲۴۱ - شیعه - کردی ترکی .

آب از قنات و رودخانه قهرد - محصول غلات لبنیات مختصر انگور - شغل
زراعت و گلهداری - صنایع دستی زنان قالی بافی .

محمد آبد - mahmud-âbâd - ده از دهستان سامن شهرستان ملایر .

۲۱ کیلومتر جنوب شهر ملایر - ۵ کیلومتر شوسه ملایر به بروجرد .

جلگه - معتدل مالاریائی - سکنه ۱۹۰ - شیعه - فارسی .

آب از چشمه - محصول غلات دیم - شغل زراعت - صنایع دستی زنان
قالی بافی - راه مالرو .

محمد آبد - mahmud-âbâd - ده از دهستان چمچمال بخش صحنه شهرستان کرمانشاهان
۱۳ کیلومتر جنوب باختر صحنه - ۳ کیلومتر جنوب شوسه کرمانشاه به همدان .

دشت - سرد معتدل - سکنه ۱۸۵ - شیعه - کردی فارسی .

آب از گاماسیاب - محصول غلات تریاک حبوبات توتون - شغل زراعت
و باستان اتومبیل میتوان برد .

دردومحل واقع سکنه بالا ۹۰ نفر است .

محمد آبد - mahmud-âbâd - ده از دهستان سلکی شهرستان نهاوند .

۲۸ کیلومتر باختر شهر نهاوند - ۶ کیلومتر مادس بان .

کوهستانی - سردسیر - سکنه ۱۲۰ - شیعه - لری فارسی .

آب از چشمه - محصول غلات توتون تریاک حبوبات لبنیات - شغل
زراعت و گلهداری - راه مالرو .

محل تملیف احشام تر کاشوند .

محمد آبد - mahmud-âbâd - ده از دهستان اسفند آباد بخش قروه شهرستان سنندج .

۲۳ کیلومتر باختر قروه - ۱/۵ کیلومتر جنوب شوسه قروه سنندج .

جلگه - سردسیر - سکنه ۹۰ - سنی - کردی .

آب از چشمه - محصول غلات لبنیات - شغل زراعت و گلهداری - صنایع دستی
زنان قالیچه جاجیم گلیم بافی - راه مالرو - تابستان اتومبیل میتوان برد .

محمد آبد - mahmud-âbâd - ده از دهستان کل تپه فیض الله بیگی بخش مرکزی
شهرستان سقز .

۲۶ کیلومتر خاور سقز - ۱ کیلومتر شمال شوسه سقز به سنندج .

کوهستانی - سردسیر - سکنه ۸۰ - سنی - کردی .

آب از چشمه - محصول غلات لبنیات - شغل زراعت گلهداری - صنایع
دستی زنان شال بافی - راه ماشین رو .

محمد آبد - mahmud-âbâd - ده کوچک از دهستان کرزان رود شهرستان تویسرکان .

۲۱ کیلومتر جنوب شوسه تویسرکان - ۳ کیلومتر جنوب شوسه تویسرکان - باختری شهر
بکرمانشاه - سکنه ۳۵ نفر .

محمد آبد - mahmud-âbâd - ده کوچک است از دهستان خزل شهرستان نهاوند .

۳۱ کیلومتر شمال باختری شهر نهاوند - ۴ کیلومتر هیدالملکی - سکنه ۳۰ نفر .

محمد آبد از ناو - mahmud-âbâd-eznâv - ده .

کوچک ده از دهستان حومه شهرستان ملایر .

۸ کیلومتر شمال خاوری ملایر - کنار راه اتومبیل رو با بار تیس بلایر .

سکنه ۵ نفر .

محمد گزک - mahmud-gazak - ده از دهستان گاورود .

شهرستان سنندج .

۴ کیلومتر شمال خاور کامیاران - ۲ کیلومتر شمال رودخانه گاورود .

دامنه - سردسیر - سکنه ۴۲۵ - سنی - کردی .

آب از چشمه - محصول غلات لبنیات توتون - شغل زراعت گلهداری
راه مالرو .

محمد ده - mahmude - ده از دهستان حسین آباد بخش

دیواندره شهرستان سنندج .

۳۲ کیلومتر جنوب دیواندره - ۳ کیلومتر باختر شوسه سنندج به سقز - ۱ کیلومتر راه جدید
به سنندج .

کوهستانی - سردسیر - سکنه ۹۵ - سنی - کردی .

آب از رودخانه و چشمه - محصول غلات توتون حبوبات - شغل زراعت
راه مالرو .

مخور - moxor - ده از دهستان مهرستان بخش کبودراهنگ
شهرستان همدان .

۵۰ ک شمال باختری قصبه کبودراهنگ - ۱۰ ک خاور شوسه همدان
به بیجار .

تپه ماهور - سردسیر - سکته ۵۴۲ - شیعه - کردی - ترکی .

آبازفئات و چشمه - محصول غلات دیم انگور لبنیات - شغل زراعت و
گلهداری - صنایع دستی زنان قالی بافی - راه مالرو تابستان از طریق
خالق وردی اتومبیل میتوان برد .

مخور - ده از دهستان نجف آباد شهرستان بیجار .

۶ ک شمال باختری شهر بیجار - ۴ ک شمال خاوری شوسه بیجار سنندج
تپه ماهور - سردسیر - سکته ۵۰ - شیعه - کردی .

آبازچشمه - محصول غلات لبنیات - شغل زراعت گلهداری - صنایع
دستی زنان قالیچه گلیم جاجیم بافی - راه مالرو .

هدک - madak - ده از دهستان سیاه منصور شهرستان بیجار .

۲۷ ک جنوب باختری حسن آباد سوگند - ۲ ک حسن آباد چاروق .

کوهستانی - سردسیر - سکته ۲۴۰ - شیعه - ترکی .

آبازچشمه - محصول غلات لبنیات - شغل زراعت گلهداری - صنایع
دستی زنان قالیچه جاجیم بافی - راه مالرو .

هراد آباد - morâd-âbâd - ده از دهستان خرمود شهرستان
تویسرکان .

۲۷ ک باختر شهر تویسرکان - کنار شوسه تویسرکان به کرمانشاه .

چلگه - سردسیر - سکته ۲۸۰ - شیعه - کردی و فارسی .

آبازچاه - محصول غلات لبنیات دیم - شغل زراعت گلهداری - صنایع
دستی زنان قالی بافی - راه اتومبیل رو .

ه ا آباد - ده از بخش دره شهر شهرستان ایلام .

۲۱ ک جنوب خاوری دره شهر - ۲ ک شمال راه مالرو دره شهر به مازین .
کوهستانی - گرمسیر مالارباغی - سکته ۲۶۲ - شیعه - لری .

آبازچشمه - محصول غلات تریاک لبنیات - شغل زراعت گلهداری .

هراد آباد - ده از دهستان حومه بخش مرکزی شهرستان کرمانشاه

۵ ک خاور شهر کرمانشاه - ۱/۵ ک بل قدیم روی رودخانه قره سو

دشت - سردسیر - سکته ۱۷۰ - شیعه - کردی فارسی .

آباز قره سو و قنات و چشمه - محصول غلات حبوبات صیفی چغندر قند
لبنیات جزئی اشجار - شغل زراعت - راه فرعی دارد .

هراد آباد - ده از دهستان بالا شهرستان نهاوند .

۴ ک جنوب شهر نهاوند - ۲ ک باختری راه شوسه نهاوند بیلارو و بروجرد
چلگه - سردسیر - سکته ۱۴۰ - شیعه - لری و فارسی .

آباز رودخانه گاماسیاب - محصول غلات حبوبات چغندر تریاک توتون -
شغل زراعت - راه فرعی دارد .

هراد آباد - ده از دهستان ییلاق بخش حومه شهرستان سنندج .

۵ ک جنوب خاوری سنندج - ۴ ک باختر گردمیران .

دامنه - سردسیر - سکته ۱۳۰ - سنی - کردی .

آباز چشمه - محصول غلات - شغل زراعت - صنایع دستی زنان قالیچه
جاجیم گلیم بافی - راه مالرو .

هراد آباد - ده از دهستان جوانرود بخش پاوه شهرستان سنندج .

۵ ک جنوب خاور پاوه - ۲/۵ ک جنوب راه اتومبیل رو کرمانشاه به
پاوه - ۹ ک خاور قلعه جوانرود .

کوهستانی - سردسیر - سکته ۹۰ - سنی - کردی .

آباز چشمه - محصول غلات توتون لبنیات - شغل زراعت گلهداری - راه
مالرو - از بانسله تابستان اتومبیل میتوان برد .

هراد بلاغی - morâd-bolâqi - ده از دهستان چهار بلوک بخش
سیمینه رود شهرستان همدان .

۱۶ ک خاور همدان - کنار شوسه همدان به ملایر .

دامنه - سردسیر - سکته ۲۶۲ - شیعه - کردی فارسی .

آب از قنات - محصول غلات لبنیات حبوبات مختصر انگور - شغل
زراعت گلهداری - صنایع دستی زنان قالی بافی .

هراد پاشائی - morâd-pâcâi - به سیاه کمر علیا و سفلی مراجعه
شود .

هراد حاصل - morâd-hâsel - ده از دهستان حومه بخش مرکزی
شهرستان کرمانشاه .

۷/۵ ک شمال کرمانشاه - ۵ ک باختر شوسه کرمانشاه به طاقستان

دشت - سردسیر - سکته ۲۱۰ - شیعه - کردی فارسی .

آباز سراب طاقستان - محصول غلات حبوبات بیاز خیار لبنیات -
شغل زراعت گلهداری - عده ای در تصفیه خانه نفت کار کردند .

از آثار ابنیه باستانی تپه خرابه ای در این آبادی وجود دارد و کارشهایی
در آن بعمل آمده است .

هراد قلی - morâd-qoli - ده از دهستان قراتوره بخش دیواندره
شهرستان سنندج .

۵ ک شمال خاور دیواندره - ۶ ک جنوب خاوری گادمه گتر

کوهستانی - سردسیر - سکته ۸۰ - سنی - کردی .

آب از رودخانه و چشمه - محصول غلات - شغل زراعت گلهداری - صنایع
دستی زنان جاجیم بافی - راه مالرو .

هرادی - morâdi - ده از دهستان کرانی شهرستان بیجار .

۱۸ ک جنوب خاوری حسن آباد سوگند - ۳ ک جنوب راه فرعی هشاد
چفت به حسن آباد .

کوهستانی - سردسیر - سکته ۲۰۰ - شیعه - ترکی .

آباز چشمه - محصول غلات لبنیات - شغل زراعت گلهداری - صنایع
دستی زنان قالیچه و جاجیم بافی - راه مالرو .

هران - marrân - ده از دهستان اویاتو بخش دیواندره شهرستان
سنندج .

هرزبانی - marz-bâni - ده ازدهستان بیلوار بخش مرکزی
شهرستان کرمانشاه

۸۰ ک شال کرمانشاه - ۱۸ ک خاورشوسه کرمانشاه بکردستان - ۱۰ ک
جنوب دیزگران.

دامنه - سردسیر - سکنه ۶۱۵ - شیعه - کردی فارسی.

آب از قنات و چشمه - محصول غلات حبوبات تریاک بنیه توتون چغندر
قند انواع میوجات و قلمستان - شغل زراعت - صنایع دستی قالیچه گلیم
چاجیم بافی - راه فرعی بشوسه کردستان و به اکثر قراء مجاور دزگران
دارد . همه روزه در تابستان اتومبیل بین این آبادی و شهر کرمانشاه
رفت و آمد مینماید نسبت بقراء مجاور مرکزیت دارد مرکز دسته
ژاندارمری دهستان بیلوار در این دهکده است
ارتفاع دهکده از سطح دریا ۱۵۸۶ متر است.

هرزلان - marzelân - ده کوچکی است ازدهستان نشیر بخش
بانه شهرستان سقز.

۲۷ ک باختربانه - کنار راه مالروبانه به آتوت .

کوهستانی - سردسیر - سکنه ۴۰ - نفر - راه مالرو.

بین دهستان آتوت و دشت طال واقع شده آمار اشتباهاً جزء دهستان
نشیر منظور نموده است .

هرشدوئند - morcedvand - ده ازدهستان خزل بخش شیروان
چرداول شهرستان ایلام .

۱۵ ک باخترچرداول - کز راه اتومبیل رو زنگوان .

کوهستانی - سردسیر - سکنه ۴۵ - شیعه - کردی.

آب از چشمه - محصول غلات لبنیات تریاک حبوبات - شغل زراعت و
گلهداری .

در دو محل نزدیک بهم واقع علیاوسغلی مشهور سکنه علیا ۲۰۰ نفر.

هرغ آباد - morq-âbâd - ده ازدهستان پیشخور بخش رزن
شهرستان همدان .

۳۷ ک جنوب خاوری قصبه رزن - ۳ ک شمال قمشانه .

تپه ماهور - معتدل مالاریائی - سکنه ۱۲۶ - شیعه - ترکی.

آب از قنات - محصول غلات لبنیات - شغل زراعت گلهداری - راه مالرو
هرک - merek - ده ازدهستان بالک بخش مریوان شهرستان سنندج.

۱۸ ک جنوب خاور دژشاهپور - ۸ ک خاور دگاشیخان

کوهستانی - سردسیر مالاریائی - سکنه ۷۵ - سنی - کردی.

آب از رودخانه چشمه رقات - محصول غلات لبنیات توتون - شغل
زراعت گلهداری - راه مالرو

هرک - marak - ده ازدهستان پیشخور بخش رزن شهرستان
همدان .

۴۸ ک جنوب خاوری قصبه رزن - ۲ ک شمال راه عمومی فامنین
به نوبران .

چلنگه - معتدل مالاریائی - سکنه ۶۴ - شیعه - ترکی.

۳۶-۳۸ ک شمال دیواندره - ۱۲ ک جنوب خاور کرفتو .
کوهستانی - سردسیر - سکنه ۷۰ - سنی - کردی .

آب از رودخانه و چشمه - محصول غلات حبوبات لبنیات - شغل زراعت
گلهداری - راه مالرو .

در دو محل بفاصله دو کیلومتر واقع بهمران پائین یا قره و مران بالا یا
گوره نامیده میشوند - سکنه مران بالا ۴۱۰ نفر است .

هرانه - marâne - ده ازدهستان ویسه بخش مریوان شهرستان
سنندج .

۲۰ ک شمال باختر دژشاهپور - ۲ ک مرز ابران و عراق .

کوهستانی - سردسیر - سکنه ۶۰ - سنی - کردی .

آب از چشمه و قنات - محصول غلات حبوبات لبنیات توتون - شغل
زراعت گلهداری - راه مالرو

هرتعالان - marta²-pâlân - نام اراضی واقع در شمال قله
شاهان ۵۰ ک الی ۶۰ کیلومتری گهواره انتهای شمال باختری دهستان
گوران است که در آمار بنام جاف علی بیگ سلطان نوشته شده و
سکنه آنرا ۲۹۰۰ نفر مینویسد ولی فعلاً ساکنین این محل که از
طایفه طایفه گوران بوده قسمتی در دهستان ذهاب ساکن و قسمتی
پراکنده شده اند در حال حاضر تابستان طایفه قلخانی از مراتع
آن استفاده می نمایند .

هرتعالاو - marta²-çâlâve - مرتعی است از دهستان
گوران بخش کرند شهرستان شاه آباد .

۲۶ ک شمال گهواره - تابستان عمده از طایفه قلخانی از آن استفاده مینمایند
هرجان - marjân - ده ازدهستان گیلان بخش گیلان شهرستان
شاه آباد .

۱۶ ک شمال باختر گیلان - ۱ ک جنوب شوسه گیلان بقصر شیرین

دشت - گرمسیر مالاریائی - سکنه ۳۵۰ - شیعه - کردی فارسی .

آب از رودخانه گیلان - محصول غلات برنج حبوبات توتون تریاک صیفی
لبنیات بنیه - شغل زراعت و گلهداری از طایفه کلهر هستند .

هرخوز - morxoz - ده ازدهستان میرده بخش مرکزی شهرستان
سقز .

۱۶ ک شمال باختر سقز - ۱۲ ک جنوب باختر شوسه سقز میان دو آب .
کوهستانی - سردسیر - سکنه ۹۰۰ - سنی - کردی .

آب از چشمه - محصول غلات لبنیات توتون - شغل زراعت و گلهداری
راه مالرو .

هرزبان - marz-bân - ده ازدهستان کلیائی بخش سنقر کلیائی
شهرستان کرمانشاه

۳۳ ک شمال سنقر - ۳ ک شمال راه فرعی سنقر به قره .

کوهستانی - سردسیر - سکنه ۱۳۵ - شیعه - کردی فارسی .

آب از چشمه - محصول غلات حبوبات تریاک توتون - شغل زراعت
صنایع دستی قالیچه چاجیم پلاس بافی - راه مالرو .

هریم نگار - marvam-negâr - ده از دهستان دینور بخش صحنه
شهرستان کرمانشاهان.

۱۸ ک شمال باختری صحنه - ۴ ک خاورشوسه کرمانشاه به سنقر.

دامنه - سردسیر - سکنه ۱۴۱ - شیعه - کردی فارسی.

آب از رودخانه کنگیر شاه و چاه - محصول غلات چغندر قند صیفی تریاک
قلمستان حبوبات - شغل زراعت - راه فرعی.

هریوان - marivân - یکی از بخشهای شهرستان سنندج
مشخصات آن بشرح زیر است .

حدود - از طرف شمال و باختر به کشور عراق . از جنوب بخش رزآب
(اورامان) - از باختر بخش مرکزی سنندج - از شمال خاور دهستان خور
خوره از بخش بانه شهرستان سنقر .

هوا - هوای بختر نسبت به پستی و بلندی متغیر بدین ترتیب که هوای
نقاط مرتفع کوهستانی سرد سیر سالم قسمت کنار دریاچه زریوار سرد
معتدل مرطوب و مالاریائی - کنار رودخانه ها سرد معتدل است .

ارتفاعات - کوههای بخش هریوان از شعب و یال های کوه مرتفع چهل
چشمه گلپاغی است و بشرح زیر در این بخش مشاهده میشود .

۱ - کوه هزارمرگه - hezâr-merge - بلندترین کوه بخش
هریوان در شمال خاور بخش واقع ارتفاع آن از سطح دریا ۲۷۰۷
متر است .

از این کوه که یکی از شعب کوه چهل چشمه است سه شعبه اصلی و یال های
متعددی بشرح زیر منسحب میگردد .

۱ - بطرف باختر - این شعبه معروف به سلسله پشت شهیدان است
بخش هریوان در جنوب و دره شیلر کشور عراق در شمال آن واقع و خط
الراس آن مرز ایران و عراق محسوب میگردد قتل این سلسله بنام
شاخ برانه - برده شره - هزارماله - مارونامیده شده بلندترین قله
برده شره با ارتفاع ۲۴۹۱ متر است .

۲ - شعبه شمال باختری - این رشته تقریباً موازی با شعبه اول در شمال
دره شیلر کشیده شده و خط الراس آن نیز مرز ایران عراق محسوب میشود
بخش بانه در دره دامنه های شمالی آن واقع شرح آن در بخش بانه
داده شده است .

۳ - شعبه جنوب خاوری - این رشته همجا بین بخش هریوان و بخش
دیواندره واقع شده قیمتی از قراعه دهستان سرشیو این بخش در دره های
جنوبی این سلسله قرار گرفته اند .

۴ - از دو شعبه اول و سوم مشروح بالا یال های متعدد و شعب کوچک
بطرف جنوب و باختر منسحب تا بخش رزآب ادامه داشته بالاخره برودخانه
سیروان منتهی میگردد . قتل مرتفع کوههای مذکور در این بخش
عبارتند از .

قله کوه سفطان احمد در شمال باختری آبادی قطوند با ارتفاع ۲۶۵۲
متر قله در شمال گردنه گارن ۲۴۶۳ متر - قله کوه پیرایاس جنوب گردنه
گاران ۲۵۹۷ متر - دامنه وسینه کوههای بخش هریوان خاکم پوشیده از
چنگل تنک - شیب دره ها نسبتاً تند - راههای آن محدود عموماً
مالرود در قسمت های علیا صعب العبور است .

آب از قنات - محصول غلات لبنیات - شغل زراعت و گله داری -
راه مالرو .

هرگه دریز - merge-derij - ده از دهستان مرکزی بخش
هریوان شهرستان سنندج .

۲۵ ک شمال باختری دژ شاهپور - ۲ ک مرز ایران عراق

کوهستانی - سردسیر - سکنه ۶۵ - سنی - کردی .

آب از چشمه - محصول غلات توتون لبنیات - شغل زراعت و گله داری
راه مالرو .

هروارید - morvârid - ده از دهستان سورسور بخش کامپاران
شهرستان سنندج .

۱۲ ک شمال کامپاران - کنار راه شوسه کرمانشاه سنندج .

کوهستانی - معتدل - سکنه ۵۲۴ - سنی - کردی .

آب از چشمه - محصول غلات لبنیات - شغل زراعت و گله داری -
راه مالرو .

هرویل - marvil - ده از دهستان حومه بخش حومه شهرستان
ملایر .

۱۸ ک جنوب شهر ملایر - ۸ ک جنوب راه شوسه ملایر به اراک .

کوهستانی - معتدل مالاریائی - سکنه ۷۹۵ - شیعه - فارسی .

آب از رودخانه - محصول غلات تریاک انگور - شغل زراعت - صنایع
دستی زنان قالی بافی - راه اتومبیل رو .

هره در - mare-dar - ده از دهستان سارال بخش دیواندره
شهرستان سنندج .

۱۸ ک جنوب باختری دیواندره - ۴ ک قلمه گاه

کوهستانی - سردسیر - سکنه ۱۰۲ - سنی - کردی .

آب از چشمه - محصول غلات توتون عدس لبنیات حبوبات - شغل زراعت
گله داری - راه مالرو

هره میر - mare-mir - ده کوچکی است از دهستان جوانرود
بخش پاوه شهرستان سنندج

۳۸ ک جنوب پاوه - ۲۷ ک باختر راه اتومبیل رو شهرستان کرمانشاه
پاوه - سکنه ۳۳ نفر .

هریانج - maryânaj - (مریانج) قصبه از دهستان چهاریلوک بخش
سیمینرود شهرستان همدان .

۶ ک باختر همدان - کنار شوسه همدان به کرمانشاه

کوهستانی - سردسیر - سکنه ۴۵۵۵ - شیعه - فارسی و ترکی

آب از قنات و رودخانه و فرجین - محصول غلات حبوبات لبنیات -
صیفی میرجات - شغل زراعت و گله داری - صنایع دستی زنان قالیچه
جاجیم بافی - دبستان در حدود ۲۰۰ باب دکان و چهار باب قهوه خانه
کنار شوسه دارد .

سازمان : بخش م. یوان از نظر اداره کل آمار از یک دهستان از نظر تقسیمات فرمانداری از چهار دهستان بنام مرکزی بالک - ویه - سرشیو تشکیل شده تعداد قراء و سکنه هر یک از دهستانها بشرح زیر است:

دهستان مرکزی	آبادی	جمعیت
بالک	۲۲	۳۷۰۰ نفر
ویه	۳۰	۵۳۰۰
سرشیو	۴۲	۴۶۰۰

بنا بر آمار فوق بخش م. یوان از ۱۲۲ آبادی بزرگو کوچک تشکیل شده جمعیت آن ۱۸ هزار نفر است .

مرکز بخش قصبه دژ شاهپور واقع در ۱۳۰ کیلومتری سنندج است .

زبان مادری ساکنین بخش کردی مذهب مسلمان سنی .

محصول عمده بخش به ترتیب اهمیت عبارت است از توتون گندم جو لبنیات مختصر حبوبات از چنگل‌های بخش مازو - سیچکه - گزنگبین بدست می آید .

برخی از ساکنین نزدیک راه شوسه ذغال و چوب تهیه و بستندج حمل مینمایند

هر یوان **بیدگل** *marivân-bid-gol* - ده از بخش سنجایی شهرستان کرمانشاهان .

۲۳ ک جنوب کوزرن - ۱/۵ ک بیدگل .

کوهستانی - سردسیر - سکنه ۱۰۰ - مسلمان - کردی فارسی .

آب از چشمه - محصول غلات حبوبات صیفی لبنیات - شغل زراعت و گله داری

تابستان در حدود ۴۰۰ نفر از گله داران طایفه دولت مند سنجایی در ارتفاعات مجاور این ده (مله امیرخان) بتعلیف احشام مشغول زمستان گرمسیر حدود نفت شاه میروند .

هر یوانی **کاکیه** *marivâni-kâkihâ* - ده از بخش سنجایی شهرستان کرمانشاه .

۹ ک جنوب کوزرن - ۳ ک باختر راه فرعی کوزرن به چهارزبر .

دشت - سردسیر - سکنه ۱۵۰ - مسلمان - کردی فارسی

آب از چاه - محصول غلات حبوبات دیم لبنیات - شغل زراعت و گله داری - راه مالرو تا بستان اتومبیل میتوان برد - گله داران زمستان گرمسیر زهاب میروند .

هزن **قینه** *mazdaqine* - ده از هستان چهاربلوک بخش سیمینه رود شهرستان همدان .

۳ ک خاور همدان - ۲ ک جنوب شوسه همدان بملایر .

کوهستانی - سردسیر - سکنه ۵۶۹ - شیعه - فارسی ترکی .

آب از چشمه و قنات و رودخانه چین - محصول غلات انگور قلمستان صیفی - شغل زراعت و گله داری - صنایع دستی زنان جاجیم بافی راه اتومبیل رو - یکی از نقاط خوش آب و هوای اطراف شهر و محل هوا خوری سکنه شهر در تابستان است .

چاگه ودشت - ۱ - در باختر بخش طرفین رودخانه قزلجه به عرض ۲ الی ۳ کیلومتر - ۲ - اطراف دریاچه زریوار به عرض یک کیلومتر - ۳ - جنوب و باختر دژ شاهپور به عرض ۲ و طول ۸ کیلومتر

۴ - جنوب باختری دریاچه بین آبادی درزیان - نی - دژ شاهپور به عرض ۲ الی ۳ و طول ۸ کیلومتر دشت حاصل خیز مسطحی وجود دارد در صورتیکه به این دشتهان توجه شود محصول عمده ای برداشته خواهد شد آبادیهاییکه از این دشتهای استفاده زراعتی می نمایند عموماً مردمانه ارتفاعات مجاور واقع شده دریاچه زریوار در مرکز آن قرار گرفته است .

رودخانه های مهم بخش شرح زیر است .

۱ - رودخانه گردلان *gerdalan* - این رودخانه از دره های باختری کوه هزارمرگه و دره های جنوبی دره ترکان و برده شره سرچشمه گرفته از کنار آبادیهای گوبله - چناره - وبله - ننه گذشته و ارد بخش رز آب میگردد . رودهای کوچک دره فامشلی - زویران - باغان عصر آباد - نشکاش - دری بان ملحق میشوند .

۲ - رودخانه های چاولکان - ده بنیاد - گلچیدرکه از ارتفاعات سنگ سفید - قرازه - درویش او ایاسرچشمه گرفته در حدرد پاسگاه نظامی تطوندبهم ملحق شده در شمال آبادی بلیان دره با رودخانه دروزان یکی شده بطرف بخش رز آب میرود .

۳ - رودخانه قزلجه - این رودخانه از دره های جنوبی کوه هزار ماله و دره های خاوری آبادیهای هانی شیخان - انجیران - گاگل سرچشمه گرفته در ۴ کیلومتری شمال باختری باشه از کشور ایران خارج وارد عراق میگردد بقیه رودخانه های کوهستانی بخش باین سه رودخانه متصل میشوند .

دریاچه - دریاچه کوچک زریوار در ۳ کیلومتری باختر دژ شاهپور واقع شده طول آن در حدود ۸ و عرض ۳ کیلومتر میباشد - رودخانه ای وارد آن نمیشود در کف آن چشمه هائی وجود دارد که در حال جوشش است بهار آب آن زیاد شده بطرف جنوب خاور جاری میشود - در سالهای خیلی سرد آب دریاچه یخ می بندد در این موقع محل چشمه های زرگ در وسط دریاچه مشاهده میشود زیرا در آن نقاط یخ بسته نمیشود .

آب دریاچه شیرین - حداکثر عمق در حدود ۲ متر - تابستان از آب آن کاسته شده طول آن به ۵ و عرض ۱ الی ۲ کیلومتر میرسد . فی زارها و باطلاقیهای کنار دریاچه مولد پشه و موجد امراض مالاریا بوده هوای تابستان اطراف دشت مریوان را ناسالم نموده است .

راه - در سالهای قبل از شهر یور از سنندج به دژ شاهپور مرکز بخش مریوان راه شوسه احداث شده و از مرکز بخش به آبادی باشه کنار مرز ایران عراق و از طریق بهرام آباد به رز آب مرکز بخش آویهنک نیز راه شوسه ای احداث شده بود ولی بعد از وقایع شهریور در نگهداری راهها توجه نشده روز بروز راهها خرابتر و پلهای آن غیر قابل استفاده گردیده است در حال حاضر فقط در فصل غیر بارانی اتومبیل های کوچک بستختی رفت آمد می نمایند .

هز راه - mazrâle - ده از دهستان کلیای بخش کلیای شهرستان کرمانشاهان .

۱۸ ک باخترسقر - ۴ ک شمال باختر سر .
دامنه - سردسیر - سکنه ۱۷۰ - شیعه - کردی فارسی .

آب از قنات و چشمه - محصول غلات حبوبات تریاک توتون قلمستان انگور زیان - شغل زراعت قالیچه جاجیم پلاس بافی - تابستان از سطر اتومبیل میتوان برد .

هز راه - mazrae - ده از دهستان حاجیلو بخش کیودراهنک شهرستان همدان .

۴ ک جنوب قصبه کیودراهنک - ۲ ک شمال شوشه همدان به طهران جلگه - معتدل - سکنه ۸۶۰ - شیعه - ترکی .

آب از چشمه - محصول غلات انگور حبوبات صیفی لبنیات - شغل زراعت و گله داری - صنایع دستی زنان قالی بافی - راه مالرو ناستان اتومبیل میتوان برد .

هز راه ایوه - mazrae-bid - ده از دهستان جلگه افشار بخش اسدآباد شهرستان همدان .

۶/۵ ک جنوب باختر قصبه اسدآباد - ۲ ک باختر شوشه اسدآباد به گنگاور .

جلگه - سردسیر - مالاریائی - سکنه ۶۴۷ - شیعه - ترکی فارسی .

آب از قنات و چشمه - محصول غلات انگور صیفی توتون تریاک لبنیات شغل زراعت و گله داری - صنایع دستی زنان گلیم جاجیم بافی - راه مالرو تابستان اتومبیل میتوان برد .

هز راه تابستانی - mazrae-tâbestâni - مزرعه از دهستان بیرتاج شهرستان بیجار .

۱ ک شمال خاوری بیجار - ۲ ک شمال باختر سیدان .

تپه ماهور - سردسیر معتدل - سکنه ۶۰ - شیعه - کردی .

آب از چشمه - محصول غلات لبنیات - شغل زراعت و گله داری راه مالرو - جزء سندان محسوب میشود .

هز راه دیمور - mazrae-deymor - ده از دهستان سر درود بخش رزن شهرستان همدان .

۳ ک باختر قصبه رزن - کنار راه فرعی دمق به کیودراهنک

دامنه - سردسیر - سکنه ۲۷۰ - شیعه ترکی .

آب از رودخانه دمق - محصول غلات لبنیات مختصر انگور - شغل زراعت و گله داری - راه مالرو .

هز راه رحیم آباد - mazrae-rahim-âbâd - ده از دهستان چهاربلوک بخش سیمینه رود شهرستان همدان .

۲۸ ک - خاور همدان - ۹ ک خاور همدان به ملایر .

آب از چشمه - محصول غلات لبنیات - شغل زراعت و گله داری - صنایع دستی زنان قالی بافی - راه مالرو .

هز راه شیر ابدال - mazrae-cir-abdâl - ده از دهستان شراه بخش رزن شهرستان همدان

۳ ک جنوب قصبه رزن - ۱ ک شمال رودخانه قره چای .

جلگه - معتدل مالاریائی - سکنه ۱۱۱ - شیعه - ترکی .

آب از قنات - محصول غلات - شغل زراعت - راه مالرو

هز راه صارم - mazrae-sârem - ده از دهستان درجین بخش رزن شهرستان همدان .

۱۷ ک شمال خاور رزن - ۷ ک خاور لات .

کوهستانی - سردسیر - سکنه ۲۴۵ - شیعه - ترکی .

آب از چشمه - محصول غلات حبوبات صیفی لبنیات - شغل زراعت گله داری راه اتومبیل و

هز راه گچیلو - mazrae-geçilu - ده از دهستان درجین بخش رزن شهرستان همدان .

۱۵ ک شمال خاوری رزن - ۴ ک خاور لات .

کوهستانی - سردسیر - سکنه ۱۱۴ - شیعه - ترکی .

آب از چشمه - محصول غلات حبوبات - شغل زراعت - راه اتومبیل رو

هز راه - mezre - ده از دهستان سرشیو بخش مرکزی شهرستان سنز .

۲۸ ک جنوب سقر - ۴ ک جنوب قشلاق پل .

کوهستانی - سردسیر - سکنه ۳۰۰ - سنی - کردی .

آب از چشمه - محصول غلات توتون لبنیات حبوبات - شغل زراعت و گله داری - راه مالرو .

هز راه - ده از دهستان حسین آباد بخش حومه شهرستان سنندج .

۱۷ ک خاوری سنندج - ۳ ک کوله هرد .

کوهستانی - سردسیر - سکنه ۲۰۰ - سنی - کردی .

آب از رودخانه و چشمه - محصول غلات لبنیات حبوبات میوچات قلمستان شغل زراعت و گله داری - راه مالرو .

هز یدی - mazidi - ده از دهستان جوانرود بخش پاوه شهرستان سنندج .

۲ ک جنوب پاوه - ۳ ک باختر راه اتومبیل رو کرمانشاه به پاوه .

کوهستانی - سردسیر - سکنه ۹۴ - سنی - کردی .

آب از چشمه - محصول غلات لبنیات توتون - شغل زراعت و گله داری راه مالرو .

هز یه - moziye - ده از بخش زرین آباد شهرستان ایلام .

۱ ک جنوب باختری پهل - ۲ ک شمال خاور راه مالرو دهلران بارکواز

کوهستانی - سردسیر - سکنه ۹۶ - شیعه - کردی مختصر عربی .

آب از چشمه شور - محصول غلات لبنیات تریاک - شغل زراعت گله داری زدهستان حدود مزرع عراق میروند .

هستعلی - mast-ali - ده از دهستان عثمان نوند بخش مرکزی شهرستان کرمانشاهان .

۳۸ ک جنوب خاور کرمانشاه - ۳ ک سرجوب .

کوهستانی - سردسیر - سکنه ۴۰۰ - شیعه - لکی کردی فارسی .
آب از زه آب رودخانه بایوند - محصول غلات لبنیات ترپاک مختصر
میوجات - شغل زراعت گند داری تهیه هیزم ذغال - راه مالرو .
این ده مشهور به بایوند است.

مسجدین - masjedeyn - ده از دهستان مهربان بخش کبود
راهنک شهر - تان همدان .

۶۵ ک شمال باختری قصبه کبود راهنک - ۴ ک خاور شوشه همدان بیچار
تبه ماهور - سردسیر - سکنه ۱۰۰ - شیعه - ترکی .

آب از چشمه ها و رودخانه شیخ جراح - محصول غلات انگور میوجات
لبنیات جزئی صیفی - شغل زراعت و گله داری - صنایع دستی زنان قالی
بافی - راه مالرو - تابستان از طریق اکتلوو شیخ جراح اتومبیل میتوان
برد - در دو محل بفاصله یک کیلومتر واقع سکنه بالا ۷۸۰ نفر است
بنای زیارتگاه بنام توشه گنبد که بین مسعد بالا و شیخ جراح واقع شده
از آثار قدیم است .

مسعود آباد - mas'ud-âdâd - ده از دهستان اوباتو بخش
دیواندره شهرستان سنندج .

۵۸ ک شمال باختر دیواندره - ۶ ک شمال کرفنو .

کوهستانی - سردسیر - سکنه ۱۶۰ - سنی - کردی

آب از چشمه محصول غلات حبوبات توتون لبنیات - شغل زراعت گله داری
راه مالرو .

غار تاریخی کرفنو در ۳ کیلومتری این آبادی واقع شده است .

مسعود آباد - ده از دهستان اسفند آباد بخش قروه شهرستان سنندج .

۳۱ ک باختر قروه - ۶ ک جنوب شوشه قروه - سنندج
چلگه - سردسیر - سکنه ۹۰ - سنی - کردی .

آب از چشمه - محصول غلات لبنیات - شغل زراعت و گله داری - صنایع دستی
زنان قالیچه جاجیم گلیم بافی - راه مالرو .

مسکره - maskare - ده از دهستان عثمانوند بخش مرکزی
شهرستاد کرمانشاهان .

۴۱ ک جنوب خاوری کرمانشاه - ۱ ک سرجوب

کوهستانی - سردسیر - سکنه ۳۳۰ - شیعه - لکی کردی فارسی

آب از زه آب رودخانه آهوران - محصول غلات لبنیات ترپاک - شغل
زراعت گله داری - راه مالرو

مسکین آباد - meskin-âbâd - ده از بخش روانسر شهرستان
سنندج .

۶ ک جنوب روانسر و کنار راه فرعی روانسر به سنجان .

دشت - سردسیر - سکنه ۲۰۰ - سنی - کردی .

آب از چشمه و سراب روانسر - محصول غلات حبوبات چغندر قند لبنیات
شغل زراعت گله داری - راه مالرو تابستان اتومبیل رو .

در دو محل بفاصله ۱/۵ ک واقع شده به مسکن آباد بالا و پایین مشهور
است .

مسیناک - mesinak - ده از دهستان درجزین بخش رزن
شهرستان همدان .

۱۸ ک جنوب خاوری رزن - ۲ ک جنوب سوزن

چلگه - سردسیر - مالاریائی - سکنه ۳۲۰ - شیعه - ترکی .

آب از قنات - محصول غلات حبوبات صیفی - انگور

شغل زراعت - راه مالرو

مشرقی آباد - mocref-âbâd - ده از بخش دره شهر شهرستان
ایلام .

۲۷ ک جنوب خاوری دره شهر - ۴ ک جنوب راه مالرو دره شهر به ماژین

کوهستانی - گرمسیر - مالاریائی - سکنه ۳۵۴ - شیعه - لری .

آب از رودخانه صیمره - محصول غلات لبنیات ترپاک - شغل زراعت
و گله داری .

مشگنار - mecknâr - ده از دهستان قلعه شاهین بخش سر بل ذهاب
شهرستان قصر شیرین .

۶/۵ ک جنوب خاوری سر بل ذهاب - کنار راه فرعی سراب قلعه شاهین

دشت - گرمسیر - سکنه ۱۰۰ - شیعه - کردی فارسی .

آب از سراب قلعه شاهین - محصول غلات برنج توتون ترپاک قلمستان
لبنیات - شغل زراعت و گله داری .

مشهد - machad - ده از بخش زرین آباد شهرستان ایلام .

۷ ک جنوب باختری پهل - کنار راه مالرو امامزاده نصرالدین .

کوهستانی - سردسیر - سکنه ۳۰۰ - شیعه - کردی مختصر هر بی .
آب از چشمه شور آب - محصول غلات و غن لبنیات ترپاک - شغل

زراعت و گله داری - زمستان بمرز عراق میروند .

مشیاو - mecyâv - ده از دهستان سارال بخش دیواندره
شهرستان سنندج .

۲۴ ک جنوب باختری دیواندره - ۵ ک خاور نعل شکن .

کوهستانی - معتدل - سکنه ۹۵ - سنی - کردی .

آب از رودخانه و چشمه - محصول غلات لبنیات - شغل زراعت و
گله داری - راه مالرو .

مشیر آباد - mocir-âbâd - ده از دهستان اسفند آباد بخش
قروه شهرستان سنندج .

۳۴ ک جنوب بانه

کوهستانی - سردسیر - سکنه ۲۵۵ - سنی - کردی .

مشیر آباد اوریه - mocir-âbâd-oriye - ده از دهستان
اسفند آباد بخش قروه شهرستان سنندج

۸/۵ ک جنوب باخر قروه - ۶ ک جنوب شوشه قروه و سنندج .

کوهستانی - سردسیر - سکنه ۱۶۰ - سنی - کردی .

آب از چشمه - محصول غلات حبوبات لبنیات - شغل زراعت گله داری -
صنایع دستی زنان قالیچه جاجیم گلیم بافی - راه مالرو - تابستان

اتومبیل میتوان برد .

آب از چشمه - محصول غلات لبنیات - شغل زراعت و گلهداری - صنایع دستی زنان قالیچه جاجیم گلیم بافی - راه مالرو .

ده مصر خان - mesr-xân - ده از دهستان میان دربند بخش مرکزی شهرستان کرمانشاهان .

۲۹ ک شمال باختری کرمانشاه - ۱/۵ ماسولاجان . دشت - سردسیر - سکته ۱۲۶۰ - شیعه - کردی فارسی .

آب از چاه - غلات حبوبات دیمی لبنیات - شغل زراعت - راه مالرو در فصل خشکی اتومبیل میتوان برد .

ده مظفر آباد - mozaffar-âbâd - ده از دهستان اسفند آباد بخش قروه شهرستان سنندج .

۷ ک شمال باختری قروه - ۵ ک شمال شوسه قروه سنندج .

جلگه - سردسیر - سکته ۲۳۰ - سنی - کردی .

آب از چشمه و قنات - محصول غلات لبنیات - شغل زراعت و گلهداری - صنایع دستی زنان قالیچه جاجیم گلیم بافی - این ده به خاکسکه مشهور است - راه مالرو - تابستان اتومبیل رفت و آمد می نمایند .

ده مظفر آباد - ده از دهستان افشار بخش اسد آباد شهرستان همدان .

۱۷ ک باختری نصبه اسد آباد - ۶ ک آجین .

کوهستانی - سردسیر - سکته ۸۶ - شیعه - کردی بفارسی آشنا .

آب از چشمه - محصول غلات لبنیات - شغل زراعت و گلهداری - صنایع دستی زنان جاجیم بافی - راه مالرو .

ده مارقی - maârefi - ده از دهستان شیان بخش مرکزی شهرستان شاه آباد .

۲۳ ک جنوب خاوری شاه آباد - ۶/۵ ک جنوب خاوری قلعه شیاوه .

دشت - سردسیر - سکته ۲۴۵ - شیعه - کردی فارسی .

آب از رودخانه شیان - غلات حبوبات صیفی چغندر قند لبنیات - شغل زراعت گلهداری - زمستان عده کمی از سکته گرمسیر میروند .

ده متصم آباد - mo'tasem-âbâd - ده کوچک از دهستان قلقلرود شهرستان نویسرکان .

۳۰ ک جنوب باختری شهر نویسرکان - ۲ ک لامیان - سکته ۱۰ نفر .

ده متهم آباد - mo'tamed-âbâd - ده از دهستان پائین شهرستان نهاوند .

۲۰ ک شمال باختری شهر نهاوند - ۱ ک جنوب راه شوسه نهاوند به کرمانشاه .

دشت - سردسیر - سکته ۹۰ - شیعه - لری و فارسی .

آب از رودخانه ملیر - محصول غلات توتون تریاک حبوبات لبنیات - شغل زراعت و گلهداری - راه مالرو .

ده معروفی - ma'ruuf - ده از دهستان چهاربلوک بخش سیمینه رود شهرستان همدان .

۲۴ ک جنوب خاوری همدان - ۵ ک باختر شوسه همدان بملایر .

جلگه - سردسیر - سکته ۳۱۹ - شیعه - ترکی .
آب از چشمه و قنات - محصول غلات حبوبات تریاک لبنیات - شغل زراعت گلهداری - راه مالرو .

ده مین آباد - moin-âbâd - ده کوچک است از دهستان حسین آباد بخش حومه شهرستان سنندج

۳۴ ک شمال باختر سنندج - ۲ ک خاوری روزی - سکته ۲۰ نفر .

این ده مشهور به قلمه پیونداست .

ده مینلو - moqânlu - ده از دهستان کرانی شهرستان بیجار .

۲۲ ک جنوب خاوری حسن آباد سوگند - ۲ ک خاور راه بیجار - زنجان کوهستانی - سردسیر - سکته ۲۸۰ - شیعه - ترکی .

آب از رودخانه و چشمه - محصول غلات لبنیات - شغل زراعت گلهداری صنایع دستی زنان قالیچه و جاجیم بافی - راه مالرو - تابستان اتومبیل میتوان برد - معدن نمک سنگی دارد .

ده مقلی - moqli - ده از دهستان نجف آباد شهرستان بیجار .

۸ ک جنوب باختری شهر بیجار - ۵ ک خاور و سر مرید .

تپه ماهور - سردسیر - سکته ۱۷۰ - شیعه - کردی .

آب از چشمه - محصول غلات لبنیات - شغل زراعت و گلهداری - صنایع دستی زنان قالیچه گلیم جاجیم بافی - راه مالرو .

ده مکرابی - mokarrabi - ده از دهستان ترک شهرستان ملایر .
۵ ک شمال شهر ملایر - کنار باختری راه شوسه ملایر به همدان .

کوهستانی - معتدل مالاریائی - سکته ۱۵۶ - شیعه - ترکی و فارسی .
آب از چشمه - محصول غلات - شغل زراعت - صنایع دستی زنان قالی بافی - راه مالرو .

ده ملازمان - mollâ-zamân - ده از دهستان باوند بخش مرکزی شهرستان شاه آباد

۳۰ ک شمال خاوری شاه آباد - ۵ ک شمال شوسه شاه آباد به کرمانشاه .

دشت - سردسیر - سکته ۴۱۰ - شیعه - کردی فارسی .

آب از نهر چهارزبر - غلات دیم لبنیات - شغل گلهداری و اکثر سکته زمستان به گرمسیر گچ فصر شیرین میروند .

ده ملاحالار - mollâ-sâlâr - ده از دهستان تیلکو بخش دیواندره شهرستان سنندج

۲۵ ک شمال باختر دیواندره - ۸ ک شمال ابرانشاه .

کوهستانی - سردسیر - سکته ۱۲۰ - سنی - کردی .

آب از چشمه و رودخانه - محصول غلات حبوبات روغن پشم عمل - شغل زراعت - راه مالرو .

ده ملاورد - malâverd - ده از دهستان پایروند بخش مرکزی شهرستان کرمانشاه .

۱۵ ک شمال کرمانشاه - ۳ ک شمال شوسه کردستان .

کوهستانی - سردسیر - سکته ۱۱۵ - شیعه - کردی فارسی .

آب از چشمه - محصول غلات لبنیات مختصر غلات - شغل زراعت گلهداری

راه مارو - تابستان از شوسه اتومبیل به آبادی میتوان برد .

ملاولی - mollâ-vali - ده از دهستان چهاردرولی بخش اسدآباد شهرستان همدان

۳۰ کیلومتر شمال باختری قصبه اسدآباد - ۴ کیلومتر جنوب راه فرعی سوتپه به خسروآباد .

کوهستانی - سردسیر - سکته ۱۹۷۷ - شیمه - کردی فارسی .

آب زقنات - محصول غلات لبنیات حیوانات - شغل زراعت گاو داری صنایع دستی زدن قالی بافی - راه مارو .

ملایر - malâyer - یکی از شهرستانهای استان پنجم کشور خلاصه اطلاعات جغرافیائی آن بشرح زیر است :

حدود - از طرف شمال بشهرستان همدان - از طرف جنوب شهرستان بروجرد - از خاور شهرستان اراک - از باختر شهرستانهای نهاوند و تویسرکان .

آب و هوا - گودترین نقاط شهرستان ملایر بیش از ۱۵۵۰ متر از سطح دریا مرتفعتر میباشد بهمین مناسبت هوای شهرستان سردسیر و درجه حرارت تابستان بیش از ۴۰ درجه نیست در صورتیکه زمستان تا ۲۰ درجه زیر صفر سابقه دارد - بطور کلی منطقه ایست خوش آب و هوا و سالم آب مزروعی اکثر قریب شهرستان از قنوات تأمین میشود و برخی از قریب قدیمی آن بیش از ده رشته فئات دارند قسمتی از قریب کوهستانی از چشمه و قلیلی از زه آب رودخانه مشروب میگرددند .

ارتفاعات - امتداد سلسله جبال الوند که جهت آن از شمال باختر بجنوب خاور است از شمال این شهرستان گذشته سلسله را سوند اراک متصل میگردد - پست ترین نقطه کوهستان مذکور گردنه زاغه بین ملا همدان است که ۲۵۰۰ متر از سطح دریا مرتفعتر است مشرب کوه مذکور تا شمال و خاور شهر ملایر کشیده شد کوه گرمه و کوه رده نامیده میشود ارتفاع کوه سرده ۲۷۷۷ متر و کوه گرمه ۲۰۶۶ متر است . مرتفعترین کوه شهرستان در شمال شوسه ملایر اراک و شمال کمازان معروف بکوه لشکر در است که ۲۹۲۸ متر از سطح اقیانوس مرتفعتر است (ارتفاع شهر ملایر از سطح دریا ۱۷۷۸ متر است) در شمال باختر شهرستان از کوه الوند رشته ای بطرف جنوب باختر منشعب و بکوه سیاه دره شهرستان نهاوند متصل میگردد و حد طبیعی این شهرستان و تویسرکان میباشد .

کوه سفید در جنوب باختری شهرستان واقع امتداد آت حد طبیعی ملایر و نهاوند و ارتفاع قله آن از سطح دریا ۲۴۷۵ متر است .

کوه یزدجرد که آثار خرابه های قدیمی باستانی در قله آن مشاهده میشود در جنوب شهرستان و خاور راه شوسه ملایر به روجرد واقع شده ارتفاع بلندترین قله آن ۲۴۸۷ متر است .

کوه بیاتان در جنوب خاوری شهرستان و جنوب کمازان ۲۵۸۰ متر ارتفاع دارد .

رودخانه - مهم ترین رودخانه شهرستان رودخانه حرم آباد است که

از دره های خاوری بخش سر بند اراک سرچشمه گرفته از بیاتان گذشته در پایین اراضی جوار بارودخانه ای که از طرف جوزان و گردنه اراک می آید یکی شده در ۳ کیلومتری باختر شهر ملایر از راه شوسه گذشته در دشت ملایر جاری در شمال آبادی هزار جریب کلیل آباد با رودخانه خشکی که از طرف ازندریان و جوی کامی آید یکی شده در حدود جنوب باختری با باکمال وارد تنگه کوهستانی شده از این شهرستان خارج در شهرستان نهاوند رودخانه گامنیاب ملحق میشود در قسمت علیا رودخانه کلان نامیده شده چون از کنار آبانی حرم آباد میگردد رودخانه حرم آباد نامیده شده است فصل طغیان و آب زیاد آن اوایل زمستان و اوایل بهار است .

قرآء مجاور خود را مشروب مینماید . رودخانه های کوچک متعددی که فقط در بارندگی بهار آب دائم دارند با این رودخانه متصل میگرددند .

راه - از شهر ملایر سه راه شوسه بشرح زیر منشعب میگردد .

۱ - راه شوسه همدان - این راه تا حدود مبارک آباد ۲ کیلومتری شهر در جهت شمال باختر و دامنه ارتفاعات کشیده شده از مبارک آباد بعد در جهت شمال آرامه یافته بگردنه زاغه که در ارتفاع ۲۰۵۰ متر واقع شده میرسد سپس در همان جهت در طول دره زان آباد و دامنه الوند بطرف همدان می رود شیب راه ملایم و قسمتی اسفالت و از راه های خوب کشور محسوب میشود طول راه ملایر بهمدان ۸۵ کیلومتر است .

در ۲۴ کیلومتر ۲۴ ملایر راه تویسرکان از این راه منشعب میگردد .

۲ - راه شوسه بروجرد - از خیابان باختری شهر خارج تا کیلومتر ۶ در جهت جنوب باختر از آن بعد در جهت جنوب ادامه یافت به اشترنیا و بروجرد منتهی میشود در ۳۲ کیلومتر ۳۲ راه نهاوند از این راه منشعب میگردد اشترنیا در ۳۹ کیلومتر ۳۹ و بروجرد در ۷ کیلومتر ۷ است و اسفالت و کم شیب و کاملاً خوب است .

۳ - راه اراک - از خیابان جنوبی شهر تا حدود بیجن آباد در جهت جنوب خاور از آن به بعد در جهت خاور کشیده پس از گذشتن از گردنه کوه لشکر در بارک منتهی میشود .

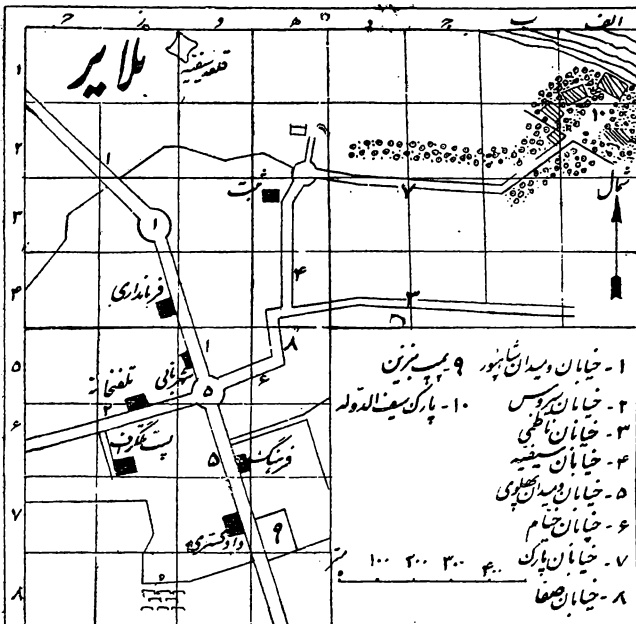
این راه خاکی و نسبت به دوراه اول درجه دوم محسوب میگردد فاصله ملایر باراک ۹ کیلومتر است .

علاوه از سه راه شوسه مذکور به قصبه مهم شهرستان راه فرعی وجود دارد در فصل خشکی اتومبیل رفت آمدی نمایند مانند جوزان - آوزران شاون - سنج - علی آباد دمق و غیره .

محصول - محصول عمده شهرستان غلات انگور و سایر میوجات حیوانات گردو .

تابستان کوه فرنگی و سیاه زمینی و انواع میوجات به آبادان و اهواز صادر میگردد .

مانیزان - قلعه خلیفه - قلعه باباجان - جوزان - جوراب - کماسا - کرکان - بالقلانی - از ناواز ناوله .



هالایر - شهر ملایر مرکز شهرستان در گذشته دولت آباد نامیده میشد وجه تسمیه آن از این قرار است که شاهزاده دولت شاه یکی از پسران فتحعلی شاه اولین کسی بود که بفکر احداث شهر در این محل افتاد و شروع به بنا نمود ولی بواسطه پیش آمدی از این محل احضار و کار او ناتمام ماند .

پسردیگر فتحعلی شاه بنام شیخ علی میرزا ملقب بشیخ الملوك از سال ۱۲۲۴ قمری شروع بساختن کرد و باتمام رساند ولی بنام بانی اولی دولت آباد نامیده شد .

در ازمینه قدیم دو آبادی در خاور و باختر شهر فعلی وجود داشته که اکنون نیز آثار تپه خاکی و خرابه هائی از آن دو آبادی دیده میشود یکی قلعه خرابه قلعه بلند دیگری تپه ایست که پارک ناصری روی آن بنا شده است - مشهور است که یکی از این قلاع چوبین نام داشته و نسبت بنای آنرا بیهرام چوبینه میدهند .

شهر ملایر در محل مسطحی بنا شده طول و عرض آن قریب ۲ کیلومتر و شیب آن از خاور به باختر و اختلاف ارتفاع آن قریب ۱۵ متر و مختصات جغرافیائی آن بشرح زیر است .

طول ۴۸ درجه ۴۹ دقیقه ۳۰ ثانیه - عرض ۳۴ درجه ۱۷ دقیقه - ارتفاع از سطح اقیانوس ۱۶۷۷ متر لذا ۵۲۷ متر از طهران مرتفعتر است . اختلاف ساعت با طهران ۱۱ دقیقه ۳۶ ثانیه است - (طهران ساعت ۱۲ ملایر ساعت ۱۱ و ۴۸ دقیقه و ۲۴ ثانیه - هوای شهر بواسطه مرتفع بودن و وجود اشجار و باغات اطراف مخصوصا پارک ناصری و نسیمی که متوالیا از تنگه از ناواز بین دو کوه سرده و گرمه میوزد تا بستان معتدل

از صادرات عمده شهرستان کشمش قیسی گردو چوب صنوبر چوب گردو پوست پشم - کتیر امیباشد .

معادن - انواع معادن در کوههای این شهرستان وجود دارد ولی آنچه که مسلم و هر شخص غیر فنی تشخیص میدهد بارت است از ذغال سنگ در چند محل - طلا در اراضی آبادی طجر دهستان سامن داخل خاک و شن دیده میشود بقرار اظهار مطلعین قدیم طلا شویی در این قریه مرسوم بوده - سنگ سفید که در بلور سازی مصرف دارد در نزدیکی قریه از ندریان و هلی آباد دمق از تپه بارفتن از ازمینه قدیم استخراج میشده و فعلا نیز بهمداف طهران حمل میشود . سنگ مرمر متوسط در آبادی دهلق .

صنایع دستی - در اکثر قراء شهرستان زنان بیافتن قالی ، لیچه جاجیم گلیم اشتغال دارند و یکی از صادرات مهم شهرستان محسوب میشود بطور متوسط سالیان سه هزار تخته قالیچه و قالی صادر میگردد . قالیچه های جوزان کمازان - کماوند - زنکنه - علمدار - جوزان - ننج - حسین آباد شامکو - جوکار - بگو بی مرو فند - زبان ساکنین دهستانهای شهرستان ملایر بشرح زیر است .

دهستان حومه فارسی فقط آبادی مانیزان ترک زبان هستند .

دهستان کمازان فارسی - دهستان آوزمان فارسی و قسمتی فارسی آمیخته بکردی - دهستان ترک - ترکی فارسی کردی - دهستان سامن فارسی است .

مذهب کلیه ساکنین شهرستان مسلمان شیعه اثنی عشری است .

در این شهرستان ۲ دبیرستان و ۵ دبستان وجود دارد . تعداد دانش آموز در حدود ۴ هزار نفر است .

سازمان - شهرستان ملایر فاقد بخش و از ۵ دهستان بشرح زیر تشکیل شده است .

- ۱ - دهستان حومه ۵۲ آبادی ۲۹۵۰۰ نفر
- ۲ - آرزمان ۴۷ ۲۹۰۰۰
- ۳ - ترک ۵۰ ۳۲۰۰۰
- ۴ - سامن ۴۶ ۲۸۰۰۰
- ۵ - کمازان ۵۵ ۲۶۰۰۰
- شهر ملایر ۱ ۲۵۵۰۰

بنابر آمار فوق که از اداره آمار ملایر گرفته شده شهرستان ملایر از ۲۵۱ آبادی تشکیل گردیده جمعیت آن در حدود ۱۷۰۱۰۰۰ نفر است .

دهستان حومه از ۵۲ آبادی تشکیل شده جمعیت آن در حدود ۲۹۵۰۰ نفر مرکز دهستان قصبه داویجان و قراء مهم آن بشرح زیر است - مهر آباد

و فرح بخش است زمستان بواسطه وجود کوه سرد و کوه گرمه کمتر در مسیر بادهای سرد شمالی واقع شده و هوای آن معتدل است .

کوه گرمه در شمال و کوه سرده در خاور و مسلط بشهر واقع شده منظره زیبایی بآن بخشیده است . وجه تسمیه کوه سرده و کوه گرمه این است که زمستان برف کوه سرده بیشتر دوام دارد و برف کوه گرمه بواسطه تابش مستقیم آفتاب زود تر آب میشود . بین این دو کوه تنگه ای وجود دارد . آبادی از ناودر اول تنگ و چند آبادی پشت تنگ واقع شده وضع طبیعی ارتفاعات آبادیهای پشت تنگ بنحویست که در صورت بارندگی زیاد و حرکت سیل خاور شهر ملایر را تهدید می نماید . تاکنون اقدامی درباره سد بندی و سیل کردن بعمل نیامده است . سرچشمه کلیه قنوات شهر که شرح آن خواهد گذشت رو به تنگ مذکور است . میدان مرکزی شهر ملایر میدان پهلوی نامیده شده چهار خیابان تقریباً بچهار جهت اصلی از میدان مرکزی منشعب میگردد .

خیابان شمالی بجاده همدان منتهی شده خیابان همدان نام دارد .
خیابان جنوبی بجاده اراک ، ، اراک ،
، باختری بجاده بروجرد ، ، بروجرد ،
، خاوری بنام نظام وظیفه نامیده میشود پس از طی دو پست و پنجاه متر بن بست میگردد .

برنامه اصلاحی شهرداری ملایر بدین قرار است .

اولاً خیابان خاوری تا حدود پارک و بالاخره به ازاو ادامه یابد .

ثانیاً دو خیابان از این خیابان مقابل یکدیگر یکی بدبیرستان پارک دومی بمحل شرکت نفت احداث شود این طرح در دست اقدام و قسمتی بصورت عمل درآمد است .

محلله های شهر - محلله بین خیابان بروجرد و خیابان همدان دولت آباد نامیده میشود بازار سرپوشیده شهر نیز در همین قسمت و نزدیک به خیابان همدان واقع است .

محلله درویشها و زندیه بین خیابان همدان و خیابان نظام وظیفه پارک در قسمت علیای زند است محلله های باغ گلستان و محلله نو بین خیابان اراک و خیابان نظام وظیفه واقع شده بین خیابان بروجرد و خیابان اراک غرغ آباد نام دارد - در حدود ۸۰۰ باب مغازه و دکان در طول چهار

خیابان و بازار سرپوشیده و نواحی مختلف شهر وجود دارد ۲ دبیرستان (یکی دخترانه و یکی پسرانه) ۱۰ دبستان در این شهر دایر است .

دو بیمارستان دارد یکی وقف پارک ۲۵ تخت خوابی دیگری بیمارستان فخریه که بنای آن از طرف فخرالحاجیه سهرابی شده و هزینه آنرا بهداری ملایر میپردازد .

روشنایی شهر ملایر بواسطه فرسودگی و کوچکی و تورمولد برق بسیار کم نور و در اوایل سال ۱۳۳۰ دو مولد برق بقوه ۱۲۰ و ۵۰ اسب کار گذاشته شده قرار است از شهریور ماه بکار بیافتد در این صورت روشنایی شهر تأمین خواهد شد .

آب آشامیدن و مصرف شهر از منابع زیر تأمین شده ولی بطور کلی کم آب است .

۱- قنات پارک - در علیای پارک مظهر شده ۸ سنگ آب دارد بمصرف باغات و اراضی زراعتی پارک را مشروب می نماید .

۲- قنات موده - ۶ سنگ آب دارد در علیای محلله نوم مظهر شده خانه های آن محلله را مشروب مینماید و بسایر نقاط شهر نیز میتوان برد .

۳- قنات جعفر آباد - در اواسط محلله فرح آباد مظهر میشود ۲ سنگ آب دارد محلله فرح آباد از این آب استفاده مینماید .

۴- قنات بهارستان - ۱ سنگ آب دارد در وسط خیابان اراک مظهر شده برخی از خانه های اطراف خیابان را مشروب می نماید این آب برای خوردن از آبهای دیگر بهتر و چنانچه تعمیر شود آب آن نیز زیاد خواهد شد .

۵- قنات دولت آباد - در عمق ۱ الی دومتری از اغلب خانه های شهر گذشته اراضی زراعتی و باغات دولت آباد را مشروب می نماید سکنه بوسیله تلمبه و دلو از آن استفاده می نمایند . اخیراً شهرداری چاهی بمعمق ۷۵ متر حفر نموده و بوسیله موتور سه سنگ آب کشیده میشود چاه مذکور برای لوله کشی شهر حفر شده فعلاً چون وسیله لوله کشی فراهم نیست بفروش میرساند .

در این شهر یک کارخانه کبریت بنام فرشته - یک موتور چوب بری ۴ دستگاه آسیاب موتوری بقوه ده اسب - چهار موتور خشک کردن خشکیار بخصوص کشمش - یک کارخانه مشروب سازی (شرکت باده) و ۳ کارخانه صابون سازی وجود دارد تعداد کارگران کارخانه کبریت سازی فرشته ۳۲ نفر مرد زن و بچه و محصول روزانه در حدود ۳۰ هزار قوطی است .

از بنا های دیدنی و قابل ملاحظه شهر پارک ناصری است بانی بناسلطان محمد میرزا برادر عین الدوله و تاریخ بنا سال ۱۳۰۴ قمری میباشد تا بستان مخصوصاً ایام تعطیل ساکنین شهر از هوای فرح بخش آب روان و سایه اشجار و چمنزارهای مصفاای آن استفاده می نمایند .

بنای بیمارستان موقوفه فخرالحاجیه - چهار سو و بازار سرپوشیده شهر نیز قابل ملاحظه است .

سکنه شهر ملایر طبق صورت اداره آمار بشرح زیر است .

مرد ۱۲۳۱۱ نفر

زن ۱۳۱۲۱ ،

جمع ۲۵۴۳۲ ،

مذهب ساکنین شهر اسلام شیعه اثنی عشری چند خانوار کلیسی نیز در این شهر ساکنند زبان مادری ساکنین فارسی اغلب کسبه ترکی آشنا هستند .

محلله - melehâne - ده از دهستان دینور بخش صحته شهرستان کرمانشاهان .

۴۹ ک شمال باختر صحنه - ۴ ک جنوب کندوله .
کوهستانی - سردسیر - سکنه ۹۰ - شیعه - کردی فارسی .
آب از چشمه - محصول غلات حبوبات تریاک توتون - شغل زراعت
راه مالرو .

مَلخَطَاوِي - malxatâvi - ده از دهستان شیان بخش مرکزی
شهرستان شاه آباد .

۱۸ ک خاور شاه آباد - ۲ ک جنوب خاوری قلمه شیان .
دامنه - سردسیر - سکنه ۴۳۰ - شیعه - کردی فارسی .
آب از سراب شیان - محصول غلات چغندر قند صیفی مختصر میوه جات
لبنیات - شغل زراعت و گله داری - کنار راه فرعی شاه آباد به مراسم
واقع است - عده ای زمستان گرمسیر نقاره کوب گیلان غرب میروند .
مَلقَرَانِي - malqarani - ده از دهستان کل تپه فیض الله بیگی
بخش مرکزی شهرستان سقز .

۷ ک شمال باختر سقز - کنار راه مالرو سقز به آق کند .
کوهستانی - سردسیر - سکنه ۷۰۰ - سنی - کردی .

آب از چشمه - محصول غلات لبنیات حبوبات توتون - شغل زراعت
و گله داری - راه مالرو .

مَلک آبَاد - malek-âbâd - ده از دهستان لک بخش قروه
شهرستان سنندج .

۳۳ ک شمال باختر قروه - کنار راه اتومبیل رو فرعی قروه به بیجار .
دشت - سردسیر - سکنه ۱۷۰ - سنی - کردی .
آب از رودخانه یا نفوز آقاج - محصول غلات لبنیات - شغل زراعت
و گله داری - صنایع دستی زنان قالیچه جاجیم گلیم بافی - راه مالرو
مَلک آبان - ده از بخش دره شهر شهرستان ایلام .

۵ ک شمال باختر دره شهر - ۲ ک باختر راه مالرود دره شهر به هندیمن
کوهستانی - گرمسیر مالاریائی - سکنه ۱۱۳ - شیعه - اری لکی .
آب از نیر سیکان - محصول غلات تریاک لبنیات - شغل زراعت و
گله داری .

مَلک باغِي - malek-bâqi - ده از دهستان ونس هاشقلو
بخش رزن شهرستان همدان .

۱۰۲ ک جنوب خاوری قصبه رزن - ۸ ک جنوب فردخان .
کوهستانی - سردسیر مالاریائی - سکنه ۱۰۲ - شیعه - ترکی .
آب از قنات و چشمه - محصول غلات لبنیات صیفی انگور - شغل
زراعت گله داری - صنایع دستی زنان قالی بافی - راه مالرو .

مَلک تپه - malek-tappe - ده از دهستان خالصه بخش
مرکزی شهرستان کرمانشاهان .

۳۵ ک شمال باختری کرمانشاه - ۲ ک خاور فرعی دوچقل .

دشت - سردسیر - سکنه ۷۶ - شیعه - کردی فارسی .
آب از چاه - محصول غلات حبوبات دیمی لبنیات - شغل زراعت
راه مالرو - در فصل خشکی اتومبیل میتوان برد .

مَلک خَطَابِي - mulek-xatâbi - ده از دهستان خالصه
بخش مرکزی شهرستان کرمانشاهان .

۱۹ ک شمال باختری کرمانشاه - ۱ ک شمال راه فرعی کرمانشاه به
نیلوفر .

دشت - سردسیر - سکنه ۱۷۲ - شیعه - کردی فارسی .

آب از سراب نیلوفر - محصول غلات حبوبات برنج میوه جات تریاک .
صیفی لبنیات - شغل زراعت - تابستان اتومبیل میتوان برد .

مَلکشان - malekcân - ده از دهستان حسن آباد بخش حومه
شهرستان سنندج .

۱۷ ک جنوب باختر سنندج - ۳ ک باختر کیلانه .

کوهستانی - سردسیر - سکنه ۱۱۰ - سنی - کردی فارسی .

آب از چشمه - محصول غلات - شغل زراعت و گله داری - راه مالرو
در دو محل نزدیک بهم واقع ملکشان بالا و پائین نامیده میشوند .

مَلکشاه - malek-câh - ده از بخش سنجایی شهرستان
کرمانشاهان .

۷/۵ ک شمال خاوری کوزران - متصل به خمیر .

دشت - سردسیر - سکنه ۱۲۰ - سنی - کردی فارسی .

آب از چشمه چقا قیزان - محصول غلات چغندر قند برنج حبوبات
لبنیات - شغل زراعت و گله داری - راه مالرو - تابستان اتومبیل
میتوان برد .

مَله - mele - ده از دهستان خورخوره بخش دیواندره شهرستان
سنندج .

۶۸ ک شمال باختر دیواندره - ۸ ک باختر خورخوره .

کوهستانی - سردسیر - سکنه ۲۸۷ - سنی - کردی .

آب از چشمه - محصول غلات حبوبات توتون - شغل زراعت و
گله داری - راه مالرو .

مَله - ده کوچکی است از دهستان بیلاق بخش حومه شهرستان سنندج .

۴۶ ک جنوب خاوری سنندج - ۶ ک باشماق .

سکنه ۱۲۰ نفر .

مَله امیرخان - mele-amir-xân - ده از بخش گوران
شهرستان شاه آباد .

۱۲ ک خاور گهواره - سر راه مالرو عمومی گوران به کرمانشاه .
کوهستانی - سردسیر - سکنه ۱۸۰ - مسلمان - کردی فارسی .

آب از چشمه - محصول غلات صیفی توتون لبنیات - شغل زراعت و
گله داری - راه مالرو - از تیره گهواره ای هستند .

مَله بید - mele-bid - ده از دهستان بیلوار بخش مرکزی
شهرستان کرمانشاهان .

۱۳/۵ ک خاور دیزگران - ۱/۵ سر برزه .

کوهستانی - سردسیر - سکنه ۱۱۰ - شیعه - کردی فارسی .

در کوه‌های این‌ده بنفشه سعلب‌کنیرا بدست می‌آید - قالیچه‌های بافت
این‌ده بخوبی معروف است .

مله‌وسان - malhusân - ده‌ازدهستان‌بائین شهرستان‌نهاوند.

۲۱ ک شمال شهر‌نهاوند - کنار رودخانه ملایر .

کوهستانی - سردسیر - سکنه ۳۴۰ - شیعه - لری فارسی .

آب از رودخانه خرم‌آباد - محصول غلات توتون حبوبات تریاک انگور
لبنیات - شغل زراعت گله‌داری - راه مالرو .

مله‌هار - mele-hâr - ده‌ازدهستان‌هرسم بخش مرکزی شهرستان
شاه‌آباد .

۱۴ ک جنوب خاوری هرسم - جنوب خاوری شاه‌آباد .

دامنه - سردسیر - سکنه ۲۰۰ - شیعه - کردی فارسی .

آب از چاه - محصول غلات دیم لبنیات - شغل زراعت گله‌داری - راه مالرو -
تابستان از هرسم اتومبیل میتوان برد .

ملیان - malyân - ده‌ازدهستان حومه شهرستان ملایر .

۲۷ ک جنوب شهر ملایر - ۱۸ ک جنوب راه شوشه ملایر به اراک .

کوهستانی - معتدل مالاریائی - سکنه ۶۱۳ - شیعه - فارسی .

آب از چشمه - محصول غلات دیم تریاک - شغل زراعت - صنایع دستی
زنان قالی‌بافی - راه مالرو .

مهر - mamar - ده‌از بخش سومار شهرستان قصر شیرین .

این‌ده در سه محل واقع شده بترتیب به‌ممر ۱-۲-۳ نامیده میشود
ممر ۱ در یک کیلومتری شمال‌خاور - ممر ۲ در یک کیلومتری جنوب
باختری سومار واقع شده‌اند .

هواگر مسیر - آب از رودخانه کنکیر - محصول عمده غلات برنج مختصر
حبوبات پنبه‌ذرت لبنیات - شغل زراعت گله‌داری .

سکنه سه‌آبادی بترتیب ۲۰۰ - ۱۸۰ - ۱۹۰ نفر است .

مذهب مسلمان شیعه - زبان کردی است .

مملی - mamli - ده از دهستان بیونج بخش کرد شهرستان
شاه‌آباد .

۱۷ ک شمال‌کردند - ۳ ک باختر شیخ حسن .

دشت - سردسیر - سکنه ۵۰ - مسلمان - کردی فارسی .

آب از چشمه - محصول غلات دیم حبوبات لبنیات - شغل زراعت گله‌داری -
منار بلوطستان - menâr-balutestân - ده‌از بخش اراکواز
شهرستان ایلام .

۳ ک جنوب خاوری قلعه‌دره - ۲ ک باختر راه مالرو امام‌زاده نصرالدین .

کوهستانی - معتدل - سکنه ۳۰۰ - شیعه - کردی ولری .

آب از چشمه - محصول غلات لبنیات - شغل زراعت گله‌داری - در این‌ده
یک منار بزرگ و آثاری از قدیم باقی‌است .

زمستان به‌سیاچال چنگوله می‌روند .

مشتی - mantac - ده‌ازدهستان لک بخش قره شهرستان سنندج .

۳۳ ک شمال باختر قره - ۳ ک راه مالرو عمومی قره به بیجار .

آب از چشمه - محصول غلات حبوبات لبنیات انگور توتون - شغل
زراعت - راه مالرو .

مله‌بیگلر - mele-beglar - ده از بخش سنجایی شهرستان
کرمانشاه .

۹ ک جنوب باختری کوزران - کنار راه فرعی سنجایی به گوران .
دامنه - سردسیر - سکنه ۱۵۰ - مسلمان - کردی فارسی .

آب از چشمه - محصول غلات حبوبات دیم لبنیات مختصر قلمستان
شغل زراعت و گله‌داری - راه مالرو - تابستان اتومبیل میتوان برد
زمستان گله‌داران حدود گرمسیر ذهاب می‌روند .

مله‌سرخ - mele-sorx - ده‌از دهستان هرسم بخش مرکزی
شهرستان شاه‌آباد .

۲ ک خاور توه سرخک جنوب خاوری شاه‌آباد .

کوهستانی - سردسیر - سکنه ۳۵۰ - شیعه - کردی فارسی .

آب از چاه و چشمه - محصول غلات دیم لبنیات - شغل زراعت و
گله‌داری و تهیه ذغال و هیزم و جمع‌آوری کتیرا - راه مالرو .
در قله‌کوه جنوبی آبادی آثار قلعه‌خرا به قدیمی بنام قلعه چهر وجود
دارد .

مله‌سرخ - ده‌ازدهستان جلالوند بخش مرکزی شهرستان کرمانشاهان .
۲ ک جنوب کرمانشاه - ۱۴ ک چنار مرکز دهستان .

کوهستانی - سردسیر - سکنه ۱۸۰ - شیعه - کردی فارسی .

آب از چشمه - محصول غلات لبنیات تریاک - شغل زراعت و گله‌داری -
راه مالرو .

مله‌شیخ - mele-ceyx - ده‌ازدهستان بیلوای بخش مرکزی
شهرستان کرمانشاهان .

۱۳ ک جنوب خاوری مرزبانی - کنار راه عمومی مرزبانی به کندوله .

دشت - سردسیر - سکنه ۲۲۰ - شیعه - کردی فارسی .

آب از چشمه - محصول غلات حبوبات لبنیات تریاک توتون - شغل
زراعت - راه مالرو .

مله‌کیود - mele-kabud - ده از بخش گوران شهرستان
شاه‌آباد .

۱۴ ک شمال خاوری گهواره - کنار راه فرعی گهواره به سنجایی .

کوهستانی - سردسیر - سکنه ۱۰۰ - مسلمان - کردی فارسی .

آب از چشمه - محصول غلات دیم صیفی میوجات - شغل زراعت گله‌داری -
از تیره تفنگچی هستند - مزرعه اسدآباد جزء این آبادی است .

مله‌مدر - molhamdar - ده‌ازدهستان افشار بخش اسدآباد
شهرستان همدان .

۸ ک شمال قصبه اسدآباد - ۴ ک باختر گردنه اسدآباد .

کوهستانی - سردسیر - سکنه ۶۲۲ - شیعه - ترکی فارسی .

آب از چشمه هاوردخانه مملی - محصول انگور زیاد گردو انواع میوجات
و غلات عسل لبنیات - شغل زراعت گله‌داری - صنایع دستی زنان قالی
بافی - راه مالرو .

تپه ماهور - سردسیر - سکنه ۱۲۰ - سنی - کردی .
آب از رودخانه یلغوز آباد - محصول غلات لبنیات - شغل زراعت گله‌داری - صنایع دستی زنان قالیچه جاجیم و گلیم بافی - راه مارو - تابستان از طریق شوراب خان اتومبیل میتوان برد .

منجان - menjân - ده از دهستان قلقل رود شهرستان تویسرکان .
۲۵ ک جنوب باختری شهر تویسرکان - ۹ ک جنوب راه شوسه تویسرکان بکرمانشاه کنار رودخانه تویسرکان .
جلگه - سردسیر - سکنه ۸۲۵ - شیعه - فارسی .
آب از رودخانه قلقل رود - محصول غلات دیم صیفی تریاک میوه انگور قلمستان لبنیات - شغل زراعت گله‌داری - صنایع دستی زنان قالی بافی - راه مارو - تابستان از فرسج اتومبیل میتوان برد .
دبستان و مسجد دارد - چاهی بنام منبوه در کوه شمالی این ده وجود دارد .

منجق آبه - monjeq-tappe - ده از دهستان خدا بنده لو بخش صحنه شهرستان کرمانشاهان .
۹/۵ ک شمال باختر صحنه - شمال کوه کاوس .
کوهستانی - سردسیر - سکنه ۱۹۲ شیعه - ترکی کردی فارسی .
آب از رودخانه مطلی - محصول غلات آبی دیمی قلمستان حبوبات تریاک - شغل زراعت - راه مارو .

مندرک - menderek - ده از دهستان شیان بخش مرکزی شهرستان شاه آباد .

۴ ک خاور شاه آباد - ۴ ک جنوب خاوری کمزرد .
کوهستانی - سردسیر - سکنه ۲۸۸ - شیعه - کردی فارسی .
آب از چشمه - محصول غلات دیم لبنیات تریاک - شغل زراعت و گله‌داری - زمستان عده‌ای از گله‌داران گرمسیر میروند - راه مارو .
منصور آباد - mansur-âbâd - ده از دهستان سردرود بخش رزن شهرستان همدان .
۳۶ ک شمال باختری قصبه رزن - ۱۰ ک خاور راه فرعی رزن به بزینه رود .

کوهستانی - سردسیر - سکنه ۵۲۱ - شیعه - ترکی .
آب از چشمه - محصول غلات دیم لبنیات - شغل زراعت گله‌داری - راه مارو - تابستان اتومبیل میتوان برد .

منصور آقایی - mansur-âqâi - ده از دهستان جوانرود بخش پاوه شهرستان سنندج .
۲۲ ک جنوب خاور پاوه - کنار راه اتومبیل رو کرمانشاه به پاوه .
کوهستانی - سردسیر - سکنه ۴۱۶ - سنی - کردی فارسی .
آب از چشمه - محصول غلات لبنیات توتون - شغل زراعت - راه اتومبیل رو .
منصور بلاغی - mansur-bolâqi - ده از دهستان حسین آباد بخش دیواندره شهرستان سنندج .

۱۳ ک شمال خاور حسین آباد - ۳۰ ک شمال خاور چرمیله .
کوهستانی - سردسیر - سکنه ۲۴۰ - سنی - کردی .

آب از رودخانه چشمه - محصول غلات لبنیات حبوبات - شغل زراعت گله‌داری - راه مارو - تابستان از طریق صیدان اتومبیل میتوان برد - با اصطلاح محل باینده مسی بلافی میگویند .

منصور عرب - mansur-arab - ده از دهستان قعله کری بخش کلیائی شهرستان کرمانشاهان .

۲۳ ک شمال خاور سنقر - ۲ ک شمال راه فرعی خسروآباد سنقر .
کوهستانی - سردسیر - سکنه ۲۲۵ - شیعه - کردی فارسی .
آب از چشمه - محصول غلات حبوبات دیم - شغل زراعت قالیچه جاجیم پلاس بافی .

منصوری - mansuri - یکی از دهستان‌های بخش مرکزی شهرستان شاه آباد .

این دهستان در جنوب خاوری شاه آباد واقع حدود آن بشرح زیر است:
از طرف شمال به دهستان شیان - از خاور دهستان هرسم - از جنوب دهستان چرداول - از باختر دهستان گاورو .

شمال دهستان دشت و قسمت جنوب آن کوهستانی . هوای نقاط مرتفع سردسیر و هوای دره و کنار رودخانه راوند سرد معتدل است .
رودخانه راوند و رودخانه شیان در این دهستان بهم ملحق میشوند و قسمتی از اراضی و قراء این دهستان از فاضل آب این رودخانه مشروب میشوند .

محصول عمده غلات چغندر قند و محصولات دامی است - شغل سکنه زراعت و گله‌داری - زمستان عده‌ای از گله‌داران مهم گرمسیر گیلان غرب قصر شیرین - چرداول میروند .

این دهستان از ۲۲ آبادی بزرگ و کوچک تشکیل شده جمعیت آن دو در حدود ۷۵۰ نفر مرکز دهستان آبادی داربید و قراء مهم آن بشرح زیر است چنگان - مله سر - سیاه پاه - چقاچنکه - حمیل .

منگاو - mangâvi - ده از دهستان ترک شهرستان ملایر .
۴ ک شمال شهر ملایر - ۲ ک باختر راه شوسه ملایر بهمدان .

جلگه - معتدل مالاریائی - سکنه ۱۱۷۴ - شیعه - ترکی و فارسی .
آب از چشمه - محصول غلات تریاک صیفی - شغل زراعت - صنایع دستی زنان قالی بافی - راه مارو .

منوچهر - manuçehr - ده از دهستان درجزین بخش رزن شهرستان همدان .

۱۹ ک شمال خاوری رزن - ۴ ک شمال شوند .
کوهستانی - سردسیر - سکنه ۲۸۴ - شیعه - ترکی .
آب از چشمه - محصول غلات حبوبات - شغل زراعت - راه اتومبیل رو .

منوچهر آباد - manuçehr-âbâd - (نام قدیم ده سوار) ده از دهستان حومه بخش مرکزی شهرستان کرمانشاهان .
۸ ک خاور کرمانشاه - کنار قره سو - سکنه ۵ نفر .

منوچهری - manuçehri - ده از دهستان چهاربلوک بخش سیمینرود شهرستان همدان .

۴ک باختر همدان - کنار شوسه همدان کرمانشاه.

دامنه - سردسیر - سکته ۲۰۱ - شیعه - فارسی - ترکی.

آب از قنات و رودخانه عباس آباد - محصول غلات حبوبات لبنیات صیفی قلمستان - شغل زراعت و گلخانه داری - صنایع دستی زناث جاجیم بافی راه اتومبیل رو.

کارخانه چرم سازی همدان در اراضی این ده بنا شده است.

منور تپه - monavvar-tappe - ده از دهستان افشار بخش اسدآباد شهرستان همدان.

۲ک جنوب باختری نصبه اسدآباد - ۲ک راه اتومبیل رو اسدآباد به لك لك.

کوهستانی - سردسیر - سکته ۷۳ - شیعه - کردی ترکی.

آب از رودخانه حبشی و چشمه - محصول غلات لبنیات حبوبات انگور شغل زراعت و گلخانه داری - صنایع دستی زنان قالی بافی - راه مارو .

هنوری - monavvari - ده از دهستان هرسم بخش مرکزی شهرستان شاه آباد.

۶ک جنوب خاوری هرسم - جنوب خاوری شاه آباد.

دشت - سردسیر - سکته ۱۶۰ - شیعه - کردی فارسی.

آب از زه آب و رودخانه باقر آباد - محصول غلات دیم لبنیات - شغل زراعت گلخانه داری - راه مارو - تابستان از طریق هرسم اتومبیل میتوان برد.

هنیجلان - manijalân - ده از دهستان نمشیر بخش بانه شهرستان سقز.

۳۰ک شمال باختری بانه - ۱۲ک شمال خاوری شوسه بانه به سردشت.

کوهستانی - سردسیر - سکته ۲۰۰ - سنی - کردی.

آب از چشمه - محصول غلات توتون ارزن و محصولات جنگلی - شغل زراعت گلخانه داری - راه مارو .

هوئینه - muine - ده از دهستان دینور بخش صحنه شهرستان کرمانشاهان .

۴ک باختر صحنه - ۱۵ک باختر شوسه کرمانشاه به سنقر.

دامنه - سردسیر - سکته ۳۶۰ - شیعه - کردی فارسی .

آب از دره و رودخانه شاهپور آباد - محصول غلات حبوبات تریاک چغندر قند توتون - شغل زراعت - اتومبیل در تابستان میتوان برد.

هوئینه - ده از دهستان حسن آباد بخش حومه شهرستان سنندج.

۲ک جنوب سنندج - ۲ک خاور شینه

کوهستانی - سردسیر - سکته ۱۲۰ - سنی - کردی .

آب از چشمه - محصول غلات شغل - زراعت گلخانه داری - راه مارو .

هودی - mudi - ده از دهستان اوباتو بخش دیواندره شهرستان سنندج .

۲ک شمال باختر دیواندره - ۸ک باختر شوسه دیواندره به سقز.

کوهستانی - سردسیر - سکته ۱۳۰ - سنی - کردی.

آب از چشمه - محصول غلات حبوبات - شغل زراعت و گلخانه داری راه مارو .

هوچش - mujac - ده از دهستان گاورد بخش کامیاران شهرستان سنندج .

۴ک شمال خاوری کامیاران - ۴ک باختر امیرآباد .

کوهستانی - سردسیر - سکته ۷۱ - سنی - کردی .

آب از چشمه - محصول غلات لبنیات - شغل زراعت و گلخانه داری - راه مارو .

هوچین - mu'jin - ده از دهستان چهار بلوک بخش سیمینه رود شهرستان همدان .

۱۲ک باختر همدان - ۶ک جنوب شوسه همدان کرمانشاه .

کوهستانی - سردسیر - سکته ۴۴۷ - شیعه - فارسی .

آب از چشمه - محصول غلات حبوبات میوه - شغل زراعت - راه مارو .

هوچاخان - muçâ-xân - ده از دهستان بیلوار بخش مرکزی شهرستان کرمانشاهان .

۳/۵ک جنوب مرزبانی - ۱/۵ک شمال گوران بالا .

دامنه ودشت - سردسیر - سکته ۱۵۰ - شیعه - کردی فارسی .

آب از چم دشت - غلات حبوبات تریاک لبنیات توتون انگور - شغل زراعت - راه مارو - تابستان از مرزبانی اتومبیل میتوان برد.

در آمار این ده را موشاخان نوشته اند.

مورت - murt - ده از بخش چوار شهرستان ایلام .

۳ک شمال باختر چوار - ۳ک باختر شوسه ایلام بشاه آباد .

کوهستانی - سردسیر - سکته ۱۴۰ - شیعه - کردی .

آب از چشمه - محصول غلات حبوبات - شغل زراعت گلخانه داری - صنایع دستی قالی بافی - راه مارو .

هورچی - murçi - ده از دهستان خالصه بخش مرکزی شهرستان کرمانشاهان .

۲۳ک شمال باختر کرمانشاه - ۴ک شمال سراب نیلوفر .

دشت - سردسیر - سکته ۱۷۳ - شیعه - کردی فارسی .

آب از سراب نیلوفر - محصول غلات تریاک حبوبات چغندر قند صیفی - شغل زراعت - راه مارو در فصل خشکی اتومبیل میتوان برد.

موریان - muriyân - بصالح آباد مراجعه شود .

موساک - musak - ده از دهستان مرکزی بخش مریوان شهرستان سنندج .

۲ک شمال خاوری سنندج - ۱ک شمال شوسه مریوان سنندج .

دامنه - سردسیر - سکته ۱۰۰ - سنی - کردی .

آب از چشمه - محصول توتون غلات مختصر حبوبات لبنیات - شغل زراعت گلخانه داری .

سربازخانه پادگان مریوان در اراضی این ده بنا گردیده است .

موسی - musâ - ده از دهستان جلاوند بخش مرکزی شهرستان کرمانشاهان .

مو قوفه - mowqufe - ده از دهستان درو فرامان بخش مرکزی شهرستان کرمانشاهان.

۲۲ ک جنوب خاوری کرمانشاه - ۱ ک جنوب کهرار بالا.

کوهستانی - سردسیر - سکنه ۳۱۱ - شیعه - کردی فارسی لکی.

آب از قنات - محصول غلات حبوبات لبنیات مختصر میوجات - شغل زراعت و گله‌داری - راه مالرو.

این ده به کهرار موقوفه معروف است.

موکه - moke - ده از دهستان کل تپه فیض الله بیگی بخش مرکزی شهرستان سقز.

۲۰ ک شمال خاور سقز - آخرین ده شمال شهرستان.

کوهستانی - سردسیر - سکنه ۹۰ - سنی - کردی.

آب از چشمه - محصول غلات لبنیات - شغل زراعت گله‌داری - راه مالرو

مولان آبان - mowlân-âbâd - ده از دهستان خورخوره بخش دیواندره شهرستان سنندج.

۵۸ ک باختر دیواندره - مرکز دهستان خورخوره.

کوهستانی - سردسیر - سکنه ۴۰۵ - سنی - کردی.

آب از چشمه - محصول غلات حبوبات لبنیات - شغل زراعت گله‌داری راه مالرو.

مولان آباب - ده از دهستان کلیائی بخش سنقر کلیائی شهرستان کرمانشاهان.

۲۴ ک باختر سنقر - ۲ ک جنوب کل سفید.

کوهستانی - سردسیر - سکنه ۱۱۰ - شیعه - کردی فارسی.

آب از چشمه - محصول غلات حبوبات تریاک توتون - شغل زراعت قالیچه جاجیم پلاس بافی از سطر اتومبیل میتوان برد.

مولوجه - muluje - ده از دهستان شرا بخش سیمینه رود شهرستان همدان.

۳۶ ک خاور همدان - ۱۶ ک خاور شوسه همدان به ملایر.

کوهستانی - سردسیر - سکنه ۴۵۹ - شیعه - ترکی.

آب از چشمه - محصول غلات حبوبات انکور لبنیات - شغل زراعت و گله‌داری - صنایع دستی زنان قالی بافی - راه مالرو.

مولینان - mulinân - ده کوچکی است از دهستان کلانترزان بخش رزاب شهرستان سنندج.

۲۸ ک شمال خاور رزاب - ۶ ک جنوب راه اتومبیل روستا به میروان - سکنه ۳۵ نفر.

مومنائی - mumenâi - ده از دهستان هرسم بخش مرکزی شهرستان شاه آباد.

۳ ک جنوب روتوند - جنوب خاوری شاه آباد.

دامنه - سردسیر - سکنه ۲۳۰ - شیعه - کردی فارسی.

آب از چشمه و قنات کوچک - غلات لبنیات - شغل زراعت - راه مالرو.

۵ ک جنوب کرمانشاه - ۲ ک چنار.

کوهستانی - سردسیر - سکنه ۲۸۰ - شیعه مسلمان - لکی کردی و فارسی.

آب از رودخانه تنگ سنگ رستم - محصول غلات تریاک ذرت لبنیات - شغل زراعت گله‌داری تهیه ذغال هیزم - راه مالرو.

درسه محل نزدیک بهم واقع به علیا وسطی سفلی مشهورند.

موسی - musî - ده از دهستان علیشروان بخش بدره شهرستان ایلام.

۸ ک خاور ایلام - ۳ ک شمال راه مالرو بدره به ایلام.

کوهستانی - سردسیر - سکنه ۱۰۰ - شیعه - کردی.

آب از چشمه دره نو - محصول غلات لبنیات تریاک - شغل زراعت و گله‌داری.

موسی آباد - musî-âbâd - ده از دهستان جلگه افشار بخش اسدآباد شهرستان همدان.

۱۵ ک جنوب باختر اسدآباد - ۹ ک باختر شوسه اسدآباد بکنگاور جلگه - سردسیر مالاریائی - سکنه ۶۸۹ - شیعه - کردی ترکی فارسی

آب از قنات - محصول غلات انکور حبوبات تریاک - شغل زراعت و گله‌داری - صنایع دستی قالی گلیم بافی - راه مالرو تابستان اتومبیل میتوان برد.

کندم این آبادی در اسدآباد بخوبی مشهور است.

موسی آباد - ده از دهستان سلگی شهرستان نهاوند.

۲۲ ک شمال باختر نهاوند - کنار رودخانه گاماسیاب مقابل شهرک جلگه - سردسیر - سکنه ۱۵۶ - شیعه - لری فارسی.

آب از چشمه - محصول غلات حبوبات توتون تریاک - شغل زراعت راه مالرو - اتومبیل هم میتوان برد.

موسی بیگ - musâ-beyg - ده از دهستان درجزین بخش رزن شهرستان همدان.

غلا مغزوبه و مزرعه خوش آباد است.

موسی نارنج - musâ-nârenj - ده از دهستان ماهیدشت بالا بخش مرکزی شهرستان کرمانشاهان.

۲۶ ک جنوب کرمانشاه - ۱۰ ک جنوب خاوری قیماس.

دشت - سردسیر - سکنه ۲۸۵ - شیعه - کردی فارسی.

آب از چشمه - محصول غلات حبوبات تریاک چغندر قند انکور صیفی لبنیات - شغل زراعت گله‌داری - راه مالرو.

موشگان - mucakân - ده از دهستان چرداول بخش شیروان چرداول شهرستان ایلام.

۹ ک باختر چرداول - کنار راه اتومبیل رو چرداول آسمان آباد.

کوهستانی - گرمسیر - سکنه ۵۰ - شیعه - کردی.

آب از رودخانه چرداول - محصول غلات لبنیات - شغل زراعت و گله‌داری.

موش کش - muc-koc - پنم اصلی آن تجراکبر مراجعه شود.

ههاجران-mahâjerân-ده از دهستان حاجیلو بخش کبودر اهنک شهرستان همدان .

۲ ک جنوب باختر کبودر اهنک - ۶ ک شمال شوسه همدان بطهران .

جلگه - سردسیر - مالاریائی - سکنه ۵۲۰۰ - شیعه - ترکی فارسی .

آب از چشمه ورودخانه قنات - محصول غلات لبنیات صیفی انگور شغل زراعت و گلهداری - صنایع دستی زنان قالی بافی - راه اتومبیل رو درستان دارد .

مهان - mahân - ده از دهستان پائین شهرستان نهاوند .

۱۷ ک باختر شهر نهاوند - ۳ ک مهین آباد .

دامنه - سردسیر - سکنه ۲۳۰۰ - شیعه - لری فارسی .

آب از رودخانه محلی - محصول غلات تریاک توتون حبوبات لبنیات شغل زراعت و گلهداری - راه مالرو .

مهباز - mahbâr - ده از دهستان چهاربلوک بخش سیمینه رود شهرستان همدان .

۳ ک شمال خاور همدان - ۱۵ ک شمال خاور شوسه همدان به ملایر .

کوهستانی - سردسیر - سکنه ۱۶۵۰ - شیعه - ترکی .

آب از قنات - محصول غلات لبنیات - شغل زراعت و گلهداری - صنایع دستی زنان قالی بافی - راه مالرو .

مهتر گندی - mehtar- kandi - ده از دهستان کرانی شهرستان بیجار .

۱۵ ک جنوب باختری حسن آباد سوگند - کنار رودخانه قمچقایی .

تپه ماهور - سردسیر - سکنه ۱۷۰۰ - شیعه - ترکی .

آب از چشمه ورودخانه قمچقایی - محصول غلات لبنیات - شغل زراعت گلهداری - صنایع دستی زنان قالیچه و جاجیم بافی - راه مالرو .

مهدی آباد-mehdi-âbâd - ده از دهستان خالصه بخش مرکزی شهرستان کرمانشاهان .

۱۳ ک شمال باختر کرمانشاه - کنار راه فرعی کرمانشاه به سراب نیلوفر .

دامنه - سردسیر - سکنه ۳۰۷ - شیعه - کردی فارسی .

آب از قنات - غلات حبوبات دیمی جزئی صیفی لبنیات - شغل زراعت راه در تابستان اتومبیل رو - با اصطلاح محل مایارا میگویند .

مهدی آباد - ده از دهستان ماهیدشت بالا بخش مرکزی شهرستان کرمانشاهان .

۳۳ ک جنوب خاوری کرمانشاه - ۴ ک باختر فیروز آباد .

دشت - سردسیر - سکنه ۲۰۰۰ - شیعه - کردی فارسی .

آب از زه آب رودخانه مرک - محصول غلات حبوبات صیفی چغندر قند تریاک - شغل زراعت گلهداری - راه مالرو - تا کنار رودخانه مرک اتومبیل رفت و آمد مینماید .

مهدی آباد - ده از دهستان آوزمان شهرستان ملایر .

۳۰ ک باختر شهر ملایر - کنار راه اتومبیل رو کرتیل آباد به آوزمان -

جلگه - معتدل مالاریائی - سکنه ۱۷۶۰ - شیعه - فارسی .

آب از قنات - محصول غلات - شغل زراعت - صنایع دستی زنان قالی بافی - راه اتومبیل رو .

مهدی آباد - ده کوچکیست از دهستان چهاربلوک بخش سیمینه رود شهرستان همدان .

۴ ک جنوب قصبه بهار - ۲ ک شمال راه شوسه همدان باسد آباد سکنه ۵ نفر .

مهدیخان - mehdi-xân - ده از دهستان اسفند آباد بخش قروه - شهرستان سنندج .

۲۴ ک شمال قروه - کنار رودخانه شور .

جلگه - سردسیر - سکنه ۱۲۰۰ - سنی - کردی .

آب از چشمه ورودخانه شور - محصول غلات لبنیات - شغل زراعت و گلهداری - صنایع دستی زنان قالیچه جاجیم گلیم بافی - راه مالرو .

مهر mehr - ده از بخش ارکواز شهرستان ایلام .

۱۸ ک باختری قلعه دره - ۳ ک جنوب باختری راه مالرو ایلام

کوهستانی - سکنه ۳۵۰۰ - شیعه - کردی لری .

آب از چشمه - محصول غلات لبنیات - شغل زراعت و گلهداری .

مهر آباد - mehr-âbâd - ده از دهستان حومه شهرستان ملایر .

۱۲ ک شمال باختری شهر ملایر - کنار راه شوسه ملایر به همدان .

جلگه - معتدل مالاریائی - سکنه ۱۰۸۱ - شیعه - فارسی .

آب از رودخانه - محصول غلات انگور - شغل زراعت - صنایع دستی زنان قالی بافی - راه اتومبیل رو - یکدستان دارد .

مهر آباد - ده از دهستان پیر تاج شهرستان بیجار .

۳۰ ک خاور بیجار - ۶ ک چشمه کوره .

تپه ماهور - سردسیر - سکنه ۳۸۰۰ - شیعه - کردی .

آب از چشمه و قنات - محصول غلات لبنیات انگور - شغل زراعت گلهداری - راه مالرو .

تابستان از چشمه کوره اتومبیل میتوان برد .

مهر آباد - ده از دهستان چهاربلوک بخش سیمینه رود شهرستان همدان .

۱۱ ک شمال خاور همدان - ۴ ک شمال شوسه همدان به ملایر

تپه ماهور - سردسیر - سکنه ۲۱۴ - شیعه - ترکی فارسی .

آب از قنات - محصول غلات لبنیات حبوبات صیفی انگور .

شغل زراعت و گلهداری - صنایع دستی زنان جاجیم بافی - راه مالرو از سرخ آباد اتومبیل میتوان برد .

مهر اماد - mehr-ammâd - ده از دهستان باطاق بخش سرپل

ذهاب شهرستان قصر شیرین .

۸/۵ ک جنوب خاوری سرپل ذهاب - کنار شوسه قصر شیرین به کرمانشاه

دامنه - معتدل - سکنه ۲۰۰۰ - شیعه - کردی فارسی .

۳ - رودخانه چنگوله - سرچشمه آن از دره‌های باختری کبیر کوه حدود بخش زرین آباد است همجادرطول دره‌های همیق جاری بدون هیچ استفاده‌ای از کشور ایران خارج می‌گردد چنانچه سدی باین رودخانه بسته شود از نظر آبیاری دشتهای طرفین همچنین مولد برق استفاره‌شایانی خواهد داد - بخش مهران از ۱۷ آبادی تشکیل شده جمعیت آن در حدود ۲۵۰۰ نفر مرکز قصبه مهران و قراء مهم آن بشرح زیر است . رستم آباد - فرخ آباد - بهین - بهروزان .

محصول عمده بخش غلات و لبنیات میباشد و مازاد آن صادر می‌گردد . راه شوسه ایلام به مهران شوسه و همه روزه اتومبیل رفت و آمد می‌نماید - بواسطه مسطح بودن اراضی بکلیه قراء بخش اتومبیل میتوان برد - راه شوسه دهلران از مهران منشعب می‌گردد .

۵ مهران - قصبه مرکز بخش مهران شهرستان ایلام . در ۱۰۶ کیلومتری جنوب باختری ایلام ۳ کیلومتری مرز ایران و عراق مختصات جغرافیائی آن بشرح زیر است .

طول ۴۶ درجه ۱۰ دقیقه - عرض ۳۳ درجه ۷ دقیقه - ارتفاع از سطح دریا ۱۰۶ متر .

هوا گرمسیر تابستان در اثر وزش باد های شمال و شمال خاوری که کاملاً داغ است هوا بسیار گرم و طاقت فرسا است . آب قصبه از رودخانه کنجان چم تامین می‌گردد . و برای آشامیدن از رودخانه گاوی در جنوب آبادی که شیرین تر است استفاده میشود .

سکنه قصبه منحصر است به کارمندان و افراد پاسگاههای مرزبانی - گارد مسلح گمرکی ژاندارمری - بخشدار - گمرک - قرنطینه - پست تلگراف که رویهم رفته بیش از ۳۰۰ نفر نیست یک دبستان و ۲۰ باب دکان دارد .

بوسیله یک رشته سیم تلگرافی باشهر ایلام مربوط میباشد .

بناهای ادارات دولتی قصبه در اطراف فلکه‌ای بنا گردیده است .

مهران قبل از وقایع شهریور ۳۲۰ رو به آبادی میرفت طرح عمران آن از نظر احداث باغهای میوه مرکبات خرما و بناهای مهم و زیباییه و شروع شده بود ولی پیش آمد مذکور مانع اتمام طرح شده اکثر بناها نیمه تمام مانده و بواسطه عدم رسیدگی و اعتبار رو بویرانی است .

۵ مهربان - *mehrabân* - نام یکی از دهستانهای بخش کبودرآهنگ شهرستان همدان .

این دهستان در منتهی‌الیه شمال باختری کبودرآهنگ واقع خلاصه اطلاعات جغرافیائی آن بشرح زیر است .

حدود - از طرف شمال بدنهستانهای بزین رود بخش قیدار و گاو بازه شهرستان بیجار از طرف خاور بدنهستان سردرود بخش رزن از جنوب بدنهستان خدا بنده لواز باختر بدنهستان اسفند آباد بخش قروه و دهستان خسرو آباد بیجار .

آب و هوا - هوای دهستان سردسیر زمستان طولانی و بسیار سرد

آب از سراب مارآب - محصول غلات لبنیات توتون صیفی - شغل زراعت گلهداری .

۶ مهران - *mehran* - یکی از بخشهای دهگانه شهرستان ایلام این بخش در جنوب باختری شهرستان واقع محدود است از شمال به بخش صالح آباد .

از جنوب به بخش دهلران - از خاور به بخش اراکواز و زرین آباد - از باختر بکشور عراق .

وضع کلی طبیعی - قسمت مرکزی بخش دشت - شمال و خاور کوهستانی باختر جبل حمرین است که قسمتی از خط الراس آن مرز کشور محسوب می‌گردد .

هوای بخش مهران گرمسیر کامل تا بستان باد های گرم میوزد که هوارا بسیار گرم نموده و غیر قابل تحمل مینماید - زمستان هوای بخش معتدل میباشد .

ارتفاعات - آخرین رشته ارتفاعات پشت کوه در باختر بخش مهران واقع شده بکوه کلدار - بشمی - زمه - کمر سفید کولک بزرگ و کوچک مشهور اند .

کوه حمرین که در قسمت باختری مهران واقع شده و قسمت از آن مرز ایران عراق است چندان ارتفاعی ندارد

امتداد جبل حمرین که در داخل خاک ایران واقع شده و تا چنگوله ادامه دارد بتدریج از جبل حمرین بلند تر میشود .

جنس کوههای بخش کچی بهمین مناسبت آب رودخانه هائیکه از این ارتفاعات میگذرد شور و تلخ است .

رودخانه - مهمترین رودخانه بخش رودخانه کنجان چم است که از کبیر کوه در بخش اراکواز سرچشمه گرفته از باختر بخش صالح آباد گذشته وارد این بخش شده در حدود جنوب آبادی کنجان چم واقع در ۱۸ کیلومتری شمال خاوری مهران از کوهستان خاوج و از ۱۲ کیلومتری مهران مرز ایران و عراق محسوب میشود .

کلیه آبادیهای بخش مهران در جنوب رودخانه مذکور واقع شده و از آب این رودخانه استفاده می‌نمایند - آبادیهای تمان - ورمزیار - ضرباطیه عراق در شمال رودخانه واقع شده اند فاضل آب کنجان چم به قصبه بدره عراق منتهی میشود .

۴ - رودخانه گاوی - سرچشمه اصلی آن دره‌های باختری کبیر کوه در بخش اراکواز و زرین آباد است آب آن تا بستان قبل از رسیدن به بخش مهران بشنزار کف رودخانه فرو میرود و بصورت خشک رودی دومی آید ولی بین آبادیهای سید حسن و بهین (۴ کیلومتری جنوب خاوری مهران) از کف رودخانه مذکور آب شیرین تراوش و نهر بزرگی را تشکیل میدهد در حدوده فیروز آباد برودخانه کنجان چم ملحق میشود . قصبه مهران بین دورودخانه بالا واقع شده زراعت از کنجان چم و برای آشامیدن از رودخانه گاوی استفاده می‌نماید .

مهین آباد - mahin-âbâd - ده از دهستان باین شهرستان
نہاوند .

۱۴ ک باخترشهرنہاوند - ۳ ک گیان .

چلگه - سردسیر - سکنه ۱۵۰۰ شیمه - لری و فارسی .

آب از چشمه و چاه و رودخانه مهان - محصول غلات توتون تریاک
حبوبات لبنیات - شغل زراعت و گله داری - راه مالرو .

هی آباد - mey - âbâd - ده از دهستان سامن شهرستان
ملایر .

۷ ک جنوب شهرملایر - ۳ ک باخترراه شوسه ملایر به اراک .

چلگه - معتدل مالاریائی - سکنه ۹۱۰ - شیمه - فارسی .

آب از قنات - محصول غلات صیفی - شغل زراعت - صنایع دستی
زنان قالی بافی - راه مالرو .

هیان تنگ - miyân-tang - ده از دهستان بخش ارکواز
شهرستان ایلام .

۳ ک جنوب قلمه دره - کنارراه مالرو امامزاده پیرمحمد .

کوهستانی - معتدل - سکنه ۲۳۰ - شیمه - کردی لری .

آب از رودخانه ارکواز - محصول غلات لبنیات - شغل زراعت و
گله داری .

هیان تنگ - ده از دهستان منصوری بخش مرکزی شهرستان شاه آباد -
۴ ک جنوب خاوری شاه آباد - ۴ ک داربنه .

کوهستانی - سردمعتدل - سکنه ۱۷۰ - شیمه - کردی فارسی .

آب از رودخانه راوند - غلات دیم لبنیات - شغل زراعت گله داری
راه مالرو .

هیان تنگ - نام یکی از پاسگاههای مرزبانی و گمرک دربخش
سومار شهرستان قصرشیرین .

در ۷/۵ کیلومتری جنوب باختری سومارکنار رودخانه کنگیر واقع
شده - بامندلیج که یکی از قراء آباد عراق نزدیک مرز ایران است
در حدود ۸ الی ۹ کیلومتر فاصله دارد .

هیان چقا - miyân-Çeqâ - ده از دهستان منصوری بخش
مرکزی شهرستان شاه آباد .

۴۱ ک جنوب خاوری شادآباد .

کوهستانی - سردمعتدل - سکنه ۲۳۰ - شیمه - کردی فارسی .

آب از رودخانه محلی - غلات دیم لبنیات - شغل زراعت - راه مالرو .

هیان دربند - miyân-darband - نام یکی از دهستانهای
بخش مرکزی شهرستان کرمانشاهان .

این دهستان در شمال باختری کرمانشاه طرفین شوسه کرمانشاه بسندج
واقع وضعیت جنرافیائی آن بشرح زیر است :

حدود - از طرف شمال بخش کامیاران شهرستان سنندج - از جنوب
دهستان حومه شهر - از خاور دهستان پای روند و بیلوار - از باختر
دهستانهای خالصه و بخش روانسر .

تابستان معتدل میباشد آب اکثر قراء از قنوات است که در طول دره ها
احداث شده فقط در بهار و بارندگی از دره های مذکور آب جریان
دارد و بمصرف آبیاری قراء و قصبات میرسد .

ارتفاعات - اراضی دهستان در ارتفاع بیش از ۱۸۰۰ متر واقع
شده مسطح و خاکی است ولی مسیر رودهای متعدد و شعبات کوچک آن
که بطرف شمال جریان دارند فلات مرتفع را تبدیل به تپه ماهور نموده
است فقط در قسمت خاوری دهستان ارتفاعات آق داغ واقع شده ارتفاع
بلندترین قله آن از سطح دریا ۲۳۸۰ متر و نسبت به دشت مجاور ۴۴۵
متر است (از شیرین سو)

در انتهای شمال دهستان کوه چنگ الماس واقع شده ارتفاع قله آن
۲۵۲۵ متر میباشد .

رودخانه - از ارتفاعات جنوب و خاوری دهستان مهربان سه رودخانه
با شیب ملایمی بطرف شمال جاری در شمال آبادیهای اکنلو و آب
مشکین بهم ملحق بطرف گرم آب بزی رود سرازیر در شمال دهستان
قشلاقات افشار برودخانه قزل اوزن منتهی میگردد .

سه رودخانه مذکور هیا تنداز ۱ - رودخانه چالو که از حدود آبادیهای

گل تپه - گزل ابدال - عبدالعومن - آق کند جاری میشود - ۲ - رودخانه مسجدین
که از کیتو سرچشمه گرفته از کنار خالق وردی - شیخ جراح میگردد -

۳ - رودخانه اکنلو که از حدود گلک سرچشمه میگردد - ولی باید دانست
که رودهای مذکور آب دائم ندارند و زمه آبیکه از کف آنها تراوش
میکند بمصرف آبیاری قراء مجاور خود میرسد ولی در مواقع بارندگی
و بهار آب زیادی دارند .

در قسمت باختر دهستان رودخانه قهر که از حدود قطار قومی سرچشمه
میکیرد فقط در بارندگی و بهار دارای آب است و در طول رود مذکور
چشمه هائی وجود دارد که بمصرف آبیاری قراء خود میرسد و در سلامت
آباد به رودخانه تلوار ملحق میگردد .

محصول عمده دهستان گندم است که بطور دیم عمل آمده و در شهرستان
همدان بخوبی مشهور است لبنیات دهستان نیز بخوبی معروف می باشد .
این دهستان از ۶۰ آبادی بزرگ و کوچک تشکیل شده سکنه آن در
حدود ۳۰ هزار نفر و قراء مهم آن از حیث کثرت سکنه بشرح زیر است
اکنلو - آب مشکین - مسجدین - قطار قومی - چالو - آق بلاغ آق داغ
قهر بالو - چکنلو .

زبان مادری قسمت عمده قراء دهستان ترکی و تعداد کمی کردی است
کردهای دهستان به ترکی آشنا هستند . مذهب عموم سکنه مسلمان
شیمه انئی عسری است - راه شوسه همدان به بیجار تقریباً از باختر
و طول دهستان میگردد و قراء کیتو - قهر بالو و باین - دالیچو -
محمودآباد - سیف آباد - سلامت آباد در طول شوسه واقع شده اند و
بواسطه مسطح بودن اراضی دهستان تابستان و فصل خشکی از شوسه
مذکور بکلیه قراء مهم دهستان اتومبیل میتوان برد صادرات مهم
دهستان عبارت از گندم جو - لبنیات فالیچو و پشم پوست است .

موقعیت طبیعی - چنانچه از نام دهستان پیداست، قراء آن در طول در بند رودخانه کامیاران و راز آور واقع شده و این تنگ، یا در بند تقریباً شمال و جنوبی است عرض تنگ از ۲ الی ۶ کیلومتر اراضی آن رسی و قابل زراعت و شیب رودخانه بسیار کم کوههای مرتفی در خاور و باختر تنگ دیده میشود .

هوای دهستان مانند سایر دهستانهای بخش مرکزی سردسیر و سالم است .

ارتفاعات - کوههای خاور تنگ میان در بند از قزاقچی که ابتدای میان در بند و بل رودخانه راز آور که آخر میان در بند واقع شده بشرح ذراست :

کوه چاله زرد در شمال دره چناره و کوه کمر کبود در شمال آبادی سرآبله و کوه بلوچ در خاور شوسه کردستان تا بل راز آور ادامه دارد .

خط الرأس کوههای مذکور حد طبیعی دهستان با دهستانهای مجاور و ارتفاع قله آن از سطح دریا بشرح زیر است :

قله چاله زرد ۲۸۲۰ کمر کبود ۲۹۱۶ و قله کوه بلوچ ۲۴۴۲ متر . کوههای باختری در بند عبارتند از کوه خورین که دماغه آن مشهور بکلنگ پرو در جنوب سر میپ آباد واقع شده جهت امتداد آن ابتدا شرق قریب و سپس بطرف شمال منحرف شده در جهت شمال باختر بکوه شاهو بخش روانسر متصل میگردد - خط الرأس این رشته تا کوه خورین حد طبیعی بین دهستان میاندر بند و قراء اهر یا رخانی و از آن بیعد بین دهستان و بخش روانسر است و ارتفاع قله آن از سطح دریا بشرح زیر است :

کوه خورین ۲۴۷۴ و کوه چال آبه ۲۲۸۶ و کوه شاخ شکن ۲۴۳۱ متر - ارتفاع چشمه خضر زنده در ابتدای تنگ ۱۳۹۷ متر بل میان گزان راز آور در انتهای شمالی تنگ ۱۳۵۷ متر است .

رودخانه - رودخانه کامیاران و شیب مربوط بآن و رودخانه راز آور و شیب آن که از دهستان بیلوار سر چشمه گرفته اند در جنوب بل میانگزان یکی شده در این دهستان بعضی از قراء دهستان از آب آن استفاده فاضل آب در جنوب آبادی دو آب برودخانه قره سو منتهی میشود .

چشمه های مهم دهستان عبارتند از چشمه خضر الیاس - خضر زنده سرآبله - ورمنج - بی ابر - محصول عمده غلات حبوبات لبنیات است .

این دهستان از ۷۶ آبادی بزرگ و کوچک تشکیل شده جمعیت آن در حدود ۱۱۵۰۰ نفر و قراء مهم آن بشرح زیر است :

ده گل - چقاماران - بی ابر - باتمان - جعفر آباد - شاه خانی - در این دهستان فقط یک دبستان در آبادی ورمنجه دایر است .

در حدود یکصد خانوار از گله داران دهستان گله های خود را تابستان برای تلفیق بکوههای دهستان می آورند در این موقع جز چوپانان

بقیه در قراء مشغول جمع آوری زراعت هستند باینریس از کشت با خانواده همراه گله های خود بحدود بل تنگ آب شهرستان قصر شیرین میروند .

هیانده - miyân-deh - ده از دهستان قلقل رود شهرستان تویسرکان .

۱۸ ک جنوب شهر تویسرکان - ۳ ک باختر حمیل آباد .

چلگه - سردسیر - سکنه ۱۱۴۷ - شیمه - کردی و فارسی .

آب از قنات - محصول غلات تریاک صیفی لبنیات - شغل زراعت گله داری راه مارو - تابستان از گردنه حاجیتو اتومبیل میتوان برد - مسجد - و ۱۰ باب دکان دارد .

هیان راه - miyân-râh - ده از دهستان علیشروان بخش بدره شهرستان ایلام .

۵۳ ک خاور ایلام - کنار راه مارو بدره به ایلام .

کوهستانی - سردسیر - سکنه ۶۰ - شیمه - کردی .

آب از چشمه - محصول غلات لبنیات توتون تریاک - شغل زراعت گله داری .

هیان راهان - miyân-râhân - ده از دهستان دینور بخش صحنه شهرستان کرمانشاهان .

۲۲ ک شمال باختری صحنه - کنار راه کرمانشاه به سقز .

دشت - سردسیر - سکنه ۳۰۰ - شیمه - کردی و فارسی .

آب از رودخانه جامیشان - غلات حبوبات تریاک توتون - چغندر قند قلمستان - شغل زراعت .

هیان رود - miyân-rud - ده از دهستان بیلوار بخش مرکزی شهرستان کرمانشاهان .

۴ ک خاور مرزبانی - کنار راه جبار آباد .

دامنه و دره - سردسیر - سکنه ۲۴۵ - شیمه - کردی و فارسی .

آب از فاضل آب رودخانه سماق و چشمه - غلات حبوبات تریاک توتون پنبه چغندر قند صیفی کاری - شغل زراعت - راه مارو - تابستان از مرزبانی و کولان اتومبیل میتوان برد .

هیان زولان - miyân-zulân - ده از دهستان آورزمان شهرستان ملایر .

۳۳ ک باختر شهر ملایر - ۲۱ ک جنوب راه شوسه ملایر به تویسرکان .

چلگه - معتدل مالاریائی - سکنه ۴۲۶ - شیمه - فارسی و کردی .

آب از قنات - محصول غلات تریاک - شغل زراعت صنایع دستی زنان قالی بافی - راه مارو .

هیان کل - miyân-kal - ده از دهستان بشیوه بخش سرپل ذهاب شهرستان قصر شیرین .

۱/۵ ک خاور سرپل ذهاب - ۱ ک شمال شوسه کرمانشاه .

دامنه گرم - مالاریائی - سکنه ۸ - شیمه - کردی و فارسی .

آب از رودخانه باطاق - محصول غلات برنج پنبه صیفی توتون تریاک شغل زراعت و گله داری .

باین ده حسن آباد نیز میگویند .

هینخواران - ده از دهستان آوزمان شهرستان ملایر.
 ۲۶ ک باختر شهر ملایر - کنار راه مارو با باکمال به دوه آسیدعلی.
 جلگه - معتدل مالاریائی - سکنه ۱۴۴ - شیمه - فارسی و کردی .
 آب از قنات - محصول غلات - شغل زراعت - صنایع دستی زنان قالی بافی - راه مارو .

هیدان - ده از دهستان میش خاص بخش بدره شهرستان ایلام .
 ۲۳ ک جنوب خاور ایلام - کنار راه مارو بدره به ایلام .
 کوهستانی - سردسیر - سکنه ۳۵۰ - شیمه - کردی .
 آب از هفت آب - محصول غلات لبنیات توتون تریاک - شغل زراعت و گلهداری .

هیدان - ده از دهستان کلیائی بخش سنقر کلیائی شهرستان کرمانشاهان
 ۲۰ ک شمال سنقر - کنار راه فرعی سنقر به گردکانه .
 دامنه - سردسیر - سکنه ۳۳۵ - شیمه - کردی فارسی .
 آب از چشمه و رودخانه بغداد شاه - محصول غلات حبوبات تریاک توتون - شغل زراعت - قالیچه جاجیم پلاس بافی .
 در بامین ده تپه ای از آثار ابنیه قدیم وجود دارد .
 تاپستان اتومبیل میتوان برد .

هیدان - ده از دهستان ۳ بخش هرسین شهرستان کرمانشاهان .
 ۲۱ ک جنوب باختری هرسین ۲ ک چمن اسمعیل .
 کوهستانی - سردسیر - سکنه ۸۶ - شیمه - کردی فارسی .
 آب از چشمه - غلات حبوبات دیمی - راه مارو .
 مزرعه چنار جزء این آبادی است .

هیدان پاریاب - **meydân-pâryâb** - ده از بخش ارکواز شهرستان ایلام .
 ۱۵ ک جنوب خاوری قلعه دره - کنار راه مارو امامزاده نصرالدین - کوهستانی - معتدل - سکنه ۱۲۰ - شیمه - کردی لری .
 آب از چشمه - محصول غلات لبنیات - شغل زراعت و گلهداری .

هیدانک - **meydânak** - ده از دهستان وفس ماشقلو بخش رزن شهرستان همدان .
 ۱۰۷ ک جنوب خاوری قصبه رزن - ۱۶ ک شمال خاور کمیجان مرکز بخش بزچلوارک .
 کوهستانی - سردسیر - سکنه ۴۸۵ - شیمه - ترکی .
 آب از چشمه و قنات - محصول غلات لبنیات انکور - شغل زراعت و گلهداری - صنایع دستی زنان قالی بافی - راه مارو .

هیدان مظفر خان - **meydân-mozaffar-xân** - ده از دهستان سیاه منصور شهرستان بیجار .
 ۷ ک شمال راه عمومی بیجار - تکاب بیجار - تکاب .
 ۴۳ ک جنوب باختری حسن آباد سوگند - ۷ ک شمال راه عمومی بیجار - تکاب کوهستانی - سردسیر - سکنه ۴۸۰ - شیمه - ترکی .

در کوه مجاور این آبادی سه تصویر بسنگهای صاف حجاری شده و شرحی نیز با خط میخی بر آن نوشته اند - از آثار باستانی و نظیر حجاری بیستون است .

هیمان گوروران - **miyân-gorvarân** - ده از دهستان بیلاق بخش حومه شهرستان سنندج .
 ۲۵ ک جنوب خاور سنندج - ۴ ک گره گزاره .
 کوهستانی - سردسیر - سکنه ۱۵۵ - سنی - کردی .
 آب از چشمه - محصول غلات - شغل زراعت - صنایع دستی زنان قالیچه جاجیم گلیم بافی - راه مارو .

هیمان کوه - **miyân-kuh** - ده از دهستان خالصه بخش مرکزی شهرستان کرمانشاهان .
 ۲۶ ک شمال باختری کرمانشاه - ۲ ک سلطانکوه .
 دشت - سردسیر - سکنه ۱۶۳ - شیمه - کردی فارسی .
 آب از رودخانه راز آور - غلات حبوبات دیمی لبنیات - شغل زراعت - راه مارو در تاپستان اتومبیل میتوان برد .

هیانه - **miyâne** - ده از دهستان کلاترزان بخش رزاب شهرستان سنندج
 ۱۷ ک شمال خاوری رزاب - ۲۱ ک جنوب باختر شوشه سنندج مریوان کوهستانی - سردسیر - سکنه ۱۱۰۰ - سنی - کردی .
 آب از چشمه - محصول غلات حبوبات - لبنیات توتون گردو میوجات مختصر پنبه - شغل زراعت گلهداری - راه مارو در بستان دارد .

هیانه - ده از دهستان ماهیدشت بالا بخش مرکزی شهرستان کرمانشاهان
 ۲۸ ک جنوب کرمانشاه - ۸ ک جنوب باختری سرونو .
 دامنه - سردسیر - سکنه ۱۲۰ - شیمه - کردی فارسی .
 آب از چشمه - محصول غلات دیم لبنیات - شغل زراعت گلهداری - راه مارو .

هیتو - **mitu** - ده از دهستان میرده بخش مرکزی شهرستان سنقر .
 ۲۲ ک باختر سنقر - ۳ ک شمال شوشه سنقر به بانه .
 کوهستانی - سردسیر - سکنه ۱۰۰ - سنی - کردی .
 آب از چشمه - محصول غلات لبنیات حبوبات توتون - شغل زراعت گلهداری راه مارو .

هی خواران - **mey-xârân** - ده از دهستان قلعه کری بخش سنقر کلیائی شهرستان کرمانشاهان .
 ۳ ک شمال خاور سنقر - ۸ ک شمال راه فرعی سنقر به خسرو آباد .
 کوهستانی - سردسیر - سکنه ۱۲۳۹ - شیمه - کردی فارسی .
 آب از زه آب رودخانه محلی - محصول غلات حبوبات تریاک توتون گردو - شغل زراعت - قالیچه جاجیم بافی - راه مارو .
 خط تلفن سنقر قروه از این ده میگذرد
 در چهار محل بفاصله ۳ کیلو متر واقع به محمد آقا - سادات - محمد صادق - فرمانفرما یاده پیر علی مشهور بر ترتیب سکنه آنها عبارت از ۳۸۰ - ۳۱۲ - ۲۷۴ - ۲۷۳ نفر است .

آب از چشمه - محصول غلات لبنیات انگور - شغل زراعت گله‌داری
صنایع دستی زنان قالیچه و جاجیم بافی - راه مالرو .

میدان نمک - meydân-namak - ده از دهستان باباجانی
بخش ثلاث شهرستان کرمانشاهان .

۶ ک جنوب باختری ده‌شیخ - سر راه ده‌شیخ به ازگله .
دشت - گرمسیر - سکته ۲۰۰ - سنی - کردی .

آب از رودخانه کردی قاسمان - محصول غلات حبوبات لبنیات - شغل
زراعت گله‌داری - راه مالرو - ساکنین از طایفه باباجانی هستند .
مهدن نمک دارد .

میدانه - meydâne - ده از دهستان سورسور بخش کامیاران
شهرستان سنندج .

۶ ک شمال خاور کامیاران - ۹ ک خاور شوشه کرمانشاه سنندج .

کوهستانی - سردسیر - سکته ۱۶۴ - سنی - کردی .

آب از رودخانه و چشمه - محصول غلات توتون لبنیات - شغل زراعت
گله‌داری - راه مالرو .

میدر - mider - ده از دهستان زردلان بخش مرکزی شهرستان
کرمانشاهان .

۶ ک جنوب خاوری کرمانشاه - ۲۲ ک سراب فیروز آباد .

کوهستانی - سرد معتدل - سکته ۲۸۰ - شیعه - لکی کردی فارسی .

آب از رودخانه بالاوند - غلات لبنیات تریاک - شغل زراعت
راه مالرو - ساکنین از طایفه کوشوند هستند .

در دو محل نزدیک بهم واقع به علیا وسفلی مشهور سکته هلیا ۱۶۰
نقر است زمستان به آبادیهای پیمان پیاز آباد میروند .

میر آباد - mir-âbâd - ده از دهستان گیلان بخش گیلان شهرستان
شاه‌آباد .

۱۰ ک شمال باختر گیلان - ۵ ک جنوب شوشه گیلان به قصر شیرین
دشت - گرمسیر مالاریائی - سکته ۲۵۰ - شیعه - کردی فارسی .

آب از رودخانه گیلان - محصول غلات برنج توتون تریاک حبوبات
پنبه لبنیات - شغل زراعت و گله‌داری .

ساکنین از طایفه کلهر هستند .

میر آید - ده از دهستان تیلکوه بخش دیواندره شهرستان سنندج
۲ ک شمال باختر دیواندره - ۳ ک جنوب شوشه دیواندره به سقز .

کوهستانی - سردسیر - سکته ۱۲۰ - سنی - کردی .

آب از چشمه - محصول غلات توتون - علل روغن زرد آلود گردو - شغل
زراعت گله‌داری - راه مالرو .

میر آباد - ده از دهستان هوی بخش بانه شهرستان سقز .

۱۲ ک شمال باختری بانه - کنار شوشه بانه سردشت .

کوهستانی - سردسیر - سکته ۹۰ - سنی - کردی .

آب از چشمه - محصول غلات لبنیات توتون قلفاف مازوج گرانگبین .
شغل زراعت - راه مالرو .

در دو محل بقاصله ۵ کیلومتر واقع بالا پائین نامیده شده سکته بالا
۵۰ نفر است .

میر آباد پائین کنار شوشه و میر آباد بالا ۵ کیلومتری خاور شوشه است -
میر آباد - ده کوچکیست از دهستان مرکزی بخش مریوان شهرستان
سنندج .

۲۳ ک شمال باختری دژشاهپور - سکته ۲۵۰ نفر .

میر آباد - بنام فعلی آن شیخ مکات مراجعه شود

میراوی - mir-evli - ده از دهستان جوارود بخش پلوه
شهرستان سنندج .

۴ ک جنوب باختر پاره - کنار رودخانه ليله .

کوهستانی - معتدل - سکته ۱۶۷ - سنی - کردی فارسی .

آب از چشمه - محصول لبنیات و محصولات جنگلی مانند بلوط -
ماذر - سقز کثیرا و مخصرجو - شغل گله‌داری و استفاده از منابع جنگل

راه مالرو و صعب‌العبور . تابستان با ارتفاعات مجاور کوچ می‌نمایند -
میر حسام - mir-hesâm - ده کوچکیست از دهستان پشت‌آر یا به

بخش بان شهرستان سقز .

۱۰ ک جنوب باختر بانه - سکته ۲۵ نفر .

میر حسن - mir-hasan - ده از دهستان جلالوند بخش مرکزی
شهرستان کرمانشاهان .

۸ ک جنوب کرمانشاه - ۷ ک چنار مرکز دهستان .

کوهستانی - سردسیر - سکته ۱۳۰ - شیعه - لکی کردی فارسی .

آب از چشمه - غلات لبنیات ذرت تریاک - شغل زراعت و گله‌داری
راه مالرو .

میر حصار - mir-hasâ - نام مزرعه و مرتعی است که در شمال
باختری و در انتهای گوران و دامنه کوه شاهان واقع خوش آب و هوا

و بیلاق است تابستان عده از طایفه اسپری قلخانی برای تعلیف احشام
وزراعت دیم بطور چا در نشین در آن سکونت می‌نمایند .

میر ده - mir-deh - نام یکی از دهستانهای سه‌گانه بخش
مرکزی شهرستان سقز است . چون ساکنین دهستان از طایفه گورک

هستند لذا دهستان گورک gorak نیز نامیده میشود .
این دهستان در باختر و جنوب باختری بخش مرکزی شهرستان سقز واقع

شده محدود است از طرف شمال به بخش بوکان - از طرف جنوب و
باختر به بخش بانه - از طرف خاور به دهستان سرشیو و فیض‌الله

بیکگی .

حد طبیعی دهستان همه‌جا حوزة آبریز رودخانه سقز میباشد و کلیه
شعب مختلف رودخانه سقز از این دهستان سرچشمه می‌گیرد . از جهات

باختر جنوب و خاور خط الراس ارتفاعات که شرح آن خواهد گذشت
حد طبیعی این دهستان با سایر دهستانها محسوب میشود . هوای دهستان

سردسیر کامل (زمستانی طولانی ۵ ماه و تابستان معتدل است) .

آب قراه دهستان هموماً از چشمه‌ها و زه‌آب دره‌ها یک رودخانه سقز

میرزاهیرانشاه - mirzâ-mirân-câh - بنام فعلی آنه
ایران شاه مراجعه شود .

میرزان - mirzân - ده از دهستان جوانرود بخش باوه شهرستان
سنندج .

۱۴۱ ک جنوب باختر باوه - کنار رودخانه ليله .

کوهستانی - معتدل - سکنه ۸۵ - سنی - کردی .

آب از رودخانه و چشمه - محصول لبنیات و محصولات جنگلی مانند
سقر مازو بلوط کثیرا و غیره - راه مالرو و صعب العبور - ساکنین تابستان
بقلل ارتفاعات مجاور رودخانه میروند - شغل گلهداری و استفاده از
منابع جنگلی .

میرزاوالی - mirzâ-vali - ده از دهستان خزل شهرستان
نهایوند .

۱۴۸ ک شمال باختری شهر نهایوند - ۲ ک سرخلج .

کوهستانی - سردسیر - سکنه ۶۰ - شیعه - لری و فارسی .

آب از رودخانه - محصول غلات توتون تریاک حبوبات لبنیات - شغل
زراعت و گلهداری - راه مالرو - ایل ترکاشوند برای تعلیف احشام
باین ده میآیند .

میرسید - mir-seyyed - ده از دهستان اوباتو بخش دیواندره
شهرستان سنندج .

۱۶۳ ک شمال باختر دیواندره - ۱۱ ک شمال کرفتو .

کوهستانی - سردسیر - سکنه ۴۰ نفر .

میرعزیزی - mir-azizi - ده از دهستان شیان بخش مرکزی
شهرستان شاه آباد .

۱۴۱ ک خاور شاه آباد - کنار راه فرعی شاه آباد به شیان .

دامنه - سردسیر - سکنه ۵۴۹ - شیعه - کردی و فارسی .

آب از سراب شیان - محصول غلات چغندر قند صیفی مختصر میوهجات
لبنیات - شغل زراعت و گلهداری - اکثر سکنه زمستان گرمسیر
قصر شیرین میروند .

میرعزیزی - ده از بخش سنجایی شهرستان کرمانشاهان .

۶۱ ک جنوب خاور کوزران - کنار راه فرعی کوزران به کرمانشاه .
دشت - سردسیر - سکنه ۲۵۰ - مسلمان - کردی فارسی .

آب از چشمه بزرگ - محصول غلات حبوبات لبنیات چغندر قند صیفی
شغل زراعت و گلهداری راه مالرو - تابستان اتومبیل میتوان برد -
زمستان اکثر سکنه گرمسیر حدود قصر شیرین میروند .

میرعزیزی - ده از دهستان حومه بخش صحنه شهرستان کرمانشاهان -
۵ ک باختر صحنه - ۱ ک جنوب شوسه - کنار رودخانه گاماسیاب .

دشت - سردسیر - سکنه ۱۶۰ - شیعه - کردی فارسی .

آب از رودخانه گاماسیاب - محصول غلات دیمی تریاک چغندر قند
حبوبات - شغل زراعت - راه شوسه .

و تشکیل میدهد ارتفاعات کل قیصه و نکه روز در جنوب خاور دهستان
واقع قسم البیاء آنها حد طبیعی بین این دهستان و سرشیو محسوب
میکردد .

کوههای گردنه خان بین سقر و بانه و ارتفاعات جنوبی باباحسین و
کوه دوسر واقع در باختر آبادی میرگه نقشینه و ارتفاعات شمالی شیخ
چوبان و کوه معروف استاد مصطفی در شمال باختر بخش حوزه آبریز
رودخانه سقرا که دهستان میرده را تشکیل داده است احاطه نموده و
خط الاراس کوههای مذکور حد طبیعی دهستان میباشد ارتفاع بلندترین
قفل ارتفاعات بالا از سطح دریا بشرح زیر است .

قنه کل قیصه - ۲۱۷۵ متر قله نکه روز ۲۶۰۷ متر خاور گردنه خان
۲۴۷۹ متر گردنه خان ۲۱۹۶ قله شمال باختری گردنه ۲۷۰۰ قله
جنوب باباحسین ۲۶۲۱ قله کوه دوسر ۲۳۳۱ و قله کوه استاد مصطفی
۲۲۶۲ متر است گودترین نقطه دهستان آبادی قشلاق صالح بیکه است
که ۱۵۷۰ متر از سطح دریا مرتفع تر است .

رودخانه سقر که از کنار شهر میگذرد از دره های متعدد کوههای
مق کوه سرچشمه میگذرد فصل طغیان رود مذکور بهار و در خشکسالیها
تابستان خشک میشود آب این رودخانه در ۳۴ کیلومتری شمال خاوری
شهر سقر برودخانه جفتوچای یازرینه رود میریزد .

راه شوسه سقر به بانه تقریباً از وسط این دهستان میگذرد و از گردنه
خانه به بعد جزء بخش بانه است . زمستان بواسطه کثرت برف این راه
بسته میشود . بقیه راههای قراء دهستان مالرو میباشد .

محصول عمده دهستان غلات حبوبات لبنیات توتون و سایر محصولات
دیگر دامی است دهستان میرده یا گورک از ۶۶ آبادی تشکیل شده
سکنه آن در حدود ۱۱ هزار نفر و قراء مهم آن بشرح زیر است . مرغوز
یازی بلاغ - آق کند - کوندلان - تموغه - بویکتان .

میرزا براه - mirzâ-bare - ده از دهستان ترک شهرستان ملایر .
۱۸ ک شمال شهر ملایر - ۲۰ ک خاور راه شوسه ملایر به همدان .

جاگه - معتدل مالاریائی - سکنه ۳۳۱ - شیعه - ترکی و فارسی .
آب از چشمه - محصول غلات انگور صیفی - شغل زراعت - صنایع
دستی زنان قالی بافی - راه مالرو .

میرزا حصار - mirzâ-hasâri - ده از دهستان خدا بنده لو
بخش قروه شهرستان سنندج .

۳۱ ک جنوب خاوری گل تپه - ۵ ک جنوب خاوری طاهرلو .

کوهستانی - سردسیر - سکنه ۱۵۰ - شیعه - ترکی .

آب از چشمه ها - محصول غلات انگور لبنیات - شغل زراعت گلهداری
راه مالرو .

تابستان از طریق طاس تپه و ساری قمیش اتومبیل میتوان برد .

میرزا کوسه - mirzâ-kuse - ده کوچکی از دهستان
درو فرامان بخش مرکزی شهرستان کرمانشاه .

۲۷ ک خاور کرمانشاه - ۴ ک جنوب شوسه کرمانشاه .

سکنه ۲۰ نفر .

آب از چشمه قره سوروانسر در زمستان از آب باران و برف - محصول غلات دیم لبنیات - شغل زراعت و گله‌داری - راه مارو - تابستان از روانسر اتومبیل میتوان برد .

هیر گاسار mir-gasâr - ده از دهستان زاوه رود بخش کامیاران شهرستان سنندج .

۱۴ ک شمال باختر کامیاران - ۳ ک شمال کلیان .
کوهستانی - سردسیر - سکنه ۱۳۳ - سنی - کردی .
آب از چشمه - محصول غلات لبنیات - شغل زراعت و گله‌داری - راه مارو .

هیر گه نقشینه mirge-naqine - ده از دهستان میرده بخش مرکزی شهرستان سقز .
۵ ک باختر سقز - ۶ ک جنوب باختر شیخ چوپان .
کوهستانی - سردسیر - سکنه ۱۰۵ - سنی - کردی .
آب از چشمه - محصول غلات لبنیات حیوانات توتون - شغل زراعت کله‌داری - راه مارو .

هیر مگان mir-makân - ده از بخش چوار شهرستان ایلام - ۲۴ ک باختر چوار - ۲۴ ک باختر راه شوسه ایلام شاه آباد .
کوهستانی - سردسیر - سکنه ۱۰۰ - شیعه - کردی .
آب از چشمه - محصول غلات - شغل زراعت و گله‌داری - صنایع دستی قالی بافی - راه مارو .

هیر میرو mir-miru - ده از دهستان ذهاب بخش سرپل ذهاب شهرستان قصر شیرین .
۱۳ ک شمال باختر سرپل ذهاب - ۱ ک خاور راه فرعی باووسی .
دشت - گرمسیر مالاریایی - سکنه ۱۰۰ - سنی - کردی و فارسی .
آب از نهر ولش - محصول غلات برنج پنبه صیفی توتون لبنیات - شغل زراعت و گله‌داری - راه مارو .

هیر ده mire-deh - ده از دهستان میرده بخش مرکزی شهرستان سقز .
۳۱ ک جنوب باختری سقز - کنار شوسه سقز به بانه .
کوهستانی - سردسیر - سکنه ۳۵۰ - سنی - کردی .
آب از چشمه - محصول غلات لبنیات توتون - شغل زراعت گله‌داری .

هیر یوسف mir-yusef - ده کوچکیست از دهستان پشت آریابا بخش بانه شهرستان سقز .
۱۸ ک جنوب باختر بانه - سکنه ۳۰ نفر .

هیر سوراب meysurâb - ده از دهستان بیلوار بخش کامیاران شهرستان سنندج .
۳۲ ک شمال باختر کامیاران - ۱۲ ک باختر شاهین .
کوهستانی - سردسیر - سکنه ۱۸۹ - سنی - کردی .
آب از چشمه - محصول غلات لبنیات - شغل زراعت گله‌داری - راه مارو - میشاو - micâv - ده کوچکی است از دهستان سرشیو بخش مرکزی شهرستان سقز .

هیر عزیز میسالار mir-azizi-sâlâr - ده از بخش سنجاپی شهرستان کرمانشاهان .
۱۶ ک شمال خاوری کوزران - کنار جنوبی رودخانه قره سو .
دشت - سردسیر - سکنه ۲۰۰ - سنی - کردی فارسی .
آب از رودخانه قره سو - محصول غلات حبوبات لبنیات چغندر قند صیفی قلمستان - شغل زراعت و گله‌داری - راه مارو - تابستان اتومبیل میتوان برد .

هیر علم‌شاد mir-alam-câh - ده از دهستان ایوان بخش گیلان شهرستان شاه آباد .
۱ ک شمال باختر جوی زر - ۲ ک شوسه شاه آباد به ایلام .
دشت - سردسیر - سکنه ۲۰۰ - شیعه - کردی فارسی .
آب از رودخانه گنگگیر - محصول غلات برنج توتون حبوبات لبنیات شغل زراعت و گله‌داری - زمستان به گرمسیر غربی ایوان و حدود سوماو میروند .

هیر طاهر mir-tâher - ده از دهستان دینور بخش صحنه شهرستان کرمانشاهان .
۲۲ ک شمال باختری صحنه - ۷ ک خاور شوسه کرمانشاه به سقز .
کوهستانی - سردسیر - سکنه ۲۵ - شیعه - کردی فارسی .
آب از چشمه - محصول غلات قلمستان حبوبات - راه مارو .

هیر ک mirak - ده از دهستان پیرتاج شهرستان بیجار .
۲۸ ک خاور بیجار - ۴ ک ماقوت .
کوهستانی - سردسیر - سکنه ۴۰۰ - شیعه - کردی فارسی .
آب از چشمه - محصول غلات لبنیات انگور - شغل زراعت و گله‌داری - راه مارو - دبستان دارد - تابستان از طریق چشمه کوره اتومبیل میتوان برد .

هیر که mirke - ده از بخش گوران شهرستان شاه آباد .
۲۴ ک شمال خاوری کهواره - پشت کوه قلعه قاضی .
کوهستانی - سردسیر - سکنه ۱۰۰ - مسلمان - کردی فارسی .
آب از سراب - محصول غلات جزئی حبوبات توتون میوجات - شغل زراعت و گله‌داری - راه مارو - ساکنین از تیره سادات حیدری هستند .

هیر کی miraki - ده از دهستان بیلاق بخش حومه شهرستان سنندج .
۳۶ ک شمال خاوری سنندج - ۱۲ ک شمال شوسه سنندج همدان .
جلگه - سردسیر - سکنه ۲۹۰ - سنی - کردی .
آب از چشمه - محصول غلات - شغل زراعت و گله‌داری - صنایع دستی زنان قالیچه جاجیم گلیم بافی - راه مارو .

هیر گان mirgân - ده از بخش روانسر شهرستان سنندج .
۷ ک خاور روانسر - ۲ ک جنوب قلین .
کوهستانی - سردسیر - سکنه ۱۷۱ - سنی - کردی فارسی .

۶۵ ک جنوب باختری سقز - ۱۰ ک مرز ایران عراق.

کوهستانی - سردسیر - سکنه ۳۰ نفر.

میش خاص - mic-xâs - نام یکی از دهستانهای چهارگانه بخش بدره شهرستان ایلام است.

این دهستان منطقه ایست کوهستانی و هوای آن معتدل سالم حدود آن شرح زیر است:

از طرف شمال بخش شیروان و چرداول از باختر بخش صالح آباد از جنوب به کبیرکوه و بخش ارکواز از خاور و شمال خاور به دهستان علیشروان و شیروان بخش چرداول.

رودخانه هفت آب از این دهستان سرچشمه گرفته قراء هفتگانه دهستان را مشروب و بآب گل گل ملحق میشود.

محصول عمده این دهستان عبارتند از غلات لبنیات ترباک حیوانات توتون - شغل عمده مردان زراعت و گلهداری است.

این دهستان از هفت قریه تشکیل شده جمعیت آن در حدود ۱۸۵۵ نفر است مذهب سکنه شیعه زبان مادری کردی - چادر نشین هستند و نام طایفه آن میش خاص است - راههای دهستان مارو و صعب العبور میباشد. زمستان بحدود دهلران و مرز عراق میروند.

میشن - micen - ده از دهستان کمازان شهرستان ملایر.

۲۹ ک جنوب خاوری شهر ملایر - ۲ ک جنوب راه شوشه ملایر بارک.

چنگه - معتدل مالاریایی - سکنه ۱۲۸۹ - شیعه - فارسی.

آب از رودخانه - محصول غلات حیوانات انگور - شغل زراعت - صنایع دستی زنان قالی بافی - راه مارو.

میک - mik - ده از دهستان سرشیو بخش مرکزی شهرستان سقز. ۵۰ ک جنوب سقز - ۳ ک شمال قامیشله.

کوهستانی - سردسیر - سکنه ۲۰۰ - سنی - کردی.

آب از چشمه و رودخانه - محصول غلات لبنیات حیوانات توتون - شغل زراعت و گلهداری - راه مارو - پاسگاه عشایری دارد.

میلاب - milâb - ده از دهستان بالا شهرستان نهاوند.

۱۲ ک جنوب خاوری شهر نهاوند - کنار راه شوشه نهاوند به ملایر.

دامنه - سردسیر - سکنه ۷۶۱ - شیعه - لری و فازی.

آب از چشمه - محصول غلات حیوانات انگور چغندر لبنیات - شغل زراعت و گلهداری - صنایع دستی زنان قالی بافی - راه اتومبیل رو.

پاسگاه ژاندارمری - دبستان دارد.

میلاجرد - milâjerd - ده از دهستان درجین بخش رزن شهرستان همدان.

۴ ک جنوب باختری قصبه رزن - ۴ ک سرای.

چنگه - سردسیر مالاریایی - سکنه ۳۸۳ - شیعه - ترکی.

آب از قنات - محصول غلات حیوانات لبنیات - شغل زراعت و گلهداری صنایع دستی زنان قالی بافی - راه مارو.

میل سفید - mil-sefid - ده از دهستان بیرتاج بخش حومه - شهرستان بیجار.

۳۲ ک جنوب خاوری بیجار - ۱۳ ک شمال خاور سلامت آباد و شوشه.

کوهستانی - سردسیر - سکنه ۲۰۰ - شیعه - کردی فارسی ترکی.

آب از چشمه - محصول غلات لبنیات - شغل زراعت گلهداری - راه مارو - باینده حوض قراخان میگویند.

میل علی - mil-ali - ده از دهستان هلیشروان بخش بدره شهرستان ایلام.

۷۵ ک خاور ایلام - ۹ ک جنوب راه مارو بدره به ایلام.

کوهستانی - سردسیر - سکنه ۱۰۰ - شیعه - کردی.

آب از رودخانه کلم - محصول غلات لبنیات توتون ترباک - شغل زراعت و گلهداری.

میلکه - milka - ده از بخش سنجایی شهرستان کرمانشاهان.

۲۰ ک جنوب کوزران - ۷ ک باختر راه فرمی کوزران به چهار زیر.

کوهستانی - سردسیر - سکنه ۲۵۰ - مسلمان - کردی فارسی.

آب از چاه و چشمه - محصول غلات حیوانات دیم لبنیات - شغل زراعت گلهداری - راه مارو.

زمستان گلهداران بگرمسیر حدود ذهاب میروند.

درسه محل بفاصله دو کیلو متر واقع شده به میلکه بوچان - شیرخان و و باقر مشهوراند.

میله سر - mile-sar - ده از دهستان منصور بخش مرکزی شهرستان شاه آباد.

۳۰ ک جنوب خاور شاه آباد - ۱ ک پلنک گرد.

دشت - سردسیر - سکنه ۱۳۰۰ نفر با سکنه سر آب میلهرس - شیعه - کردی - فارسی.

آب از سراب میلهرس - غلات حیوانات صیفی میوجات چغندر قند لبنیات شغل زراعت و گلهداری - اکثر کله داران زمستان گرمسیر میروند سراب میلهرس جزع اینده - منظور و چادر نشین هستند.

میهمز - meymaz - ده از دهستان باوند پور بخش مرکزی شهرستان شاه آباد.

۳۳ ک شمال خاوری شاه آباد - کنار شوشه شاه آباد کرمانشاه.

دشت - سردسیر - سکنه ۲۰۰ - شیعه - کردی فارسی.

آب از قنات - محصول غلات حیوانات صیفی چغندر قند لبنیات - شغل زراعت گلهداری.

میهمنت آباد - meymanat-âbâd - ده از دهستان چهاردولی بخش قروه شهرستان سنندج.

۱۸ ک جنوب خاور قروه - ۸ ک جنوب شوشه همدان به قروه.

دامنه - سردسیر - سکنه ۲۴۰ - سنی - کردی.

آب از چشمه و رودخانه - محصول لبنیات - شغل زراعت گلهداری -

صنایع دستی زنان قالیچه جاجیم کلیم بافی - خوار مالرو تابستان اتومبیل میتوان برد.

همیون آباد - meymun-âbâd - ده از دهستان گار رود بخش کامیاران شهرستان سنندج .

۴۶ ک شمال خاور کامیاران - ۱۴ ک شمال خاوری امیر آباد . کوهستانی - سردسیر - سکنه ۲۷۵ - سنی - کردی .

آب از چشمه - محصول غلات لبنیات - شغل زراعت کله داری - راه مالرو .

همیون آباد - ده از دهستان میاندر بند بخش مرکزی شهرستان کرمانشاهان .

۴۴ ک شمال باختری کرمانشاه - کنارشوه - سنندج .

دشت - سردسیر - سکنه ۲۰۰ - شیعه - کردی فارسی .

آب از رودخانه وورنجه - غلات حبوبات دیم لبنیات و مختصر چغندر کاری **همیون باز** - meymun-bâz - ده از دهستان خالصه بخش مرکزی شهرستان کرمانشاهان .

۳۷ ک شمال باختری کرمانشاه - بین راه شوسه روانسر و رودخانه قره سو .

دشت - سردسیر - سکنه ۱۸۳ - شیعه - کردی فارسی .

آب از قره سو - غلات حبوبات دیمی لبنیات - شغل زراعت .

همیمه - meyme - ده از بخش زرین آباد شهرستان ایلام .

۲۱ ک شمال پهل - ۱ ک خاور راه مالرو زرین آباد بهار گواز .

کوهستانی - سکنه ۵۰۰ - شیعه - کردی و مختصر عربی .

آب از رودخانه سراب همیمه - محصول غلات لبنیات برنج تریاک - شغل زراعت کله داری - زمستان برز عراق میروند .

مین آباد - min-âbâd - ده از دهستان اسفند آباد بخش قره شهرستان سنندج .

۱۲ ک جنوب قره - ۵ ک جنوب خاوری و بهج .

کوهستانی - سردسیر - سکنه ۲۰۰ - سنی - کردی .

آب از چشمه - محصول غلات لبنیات - شغل زراعت و کله داری - صنایع دستی زنان قالیچه جاجیم کلیم بافی .

مین آباد - ده از دهستان خرمرود شهرستان تویسرکان .

۳۶ ک شمال باختری شهر تویسرکان - ۸ ک خاور شوسه کرمانشاه به همدان .

کوهستانی - سردسیر - سکنه ۹۰ - شیعه - فارسی .

آب از رودخانه و چشمه - محصول غلات دیم کتیرا لبنیات -

شغل زراعت و کله داری - صنایع دستی قالی بافی - راه مالرو .

همیوانه - meyvâne - ده از دهستان ایوان بخش گیلان شهرستان شاه آباد .

۲۸ ک شمال باختر جوی زر - ۱۳ ک شوسه راه آباد به ایلام .

دامنه - معتدل - سکنه ۵۰ - شیعه - کردی فارسی .

آب از چشمه - محصول غلات برنج توتون لبنیات حبوبات - شغل زراعت و کله داری - چادر نشین هستند زمستان به گرمسیر غربی ایوان و حدود سومار میروند .

همیوشان - mivacân - ده از بخش دهلران شهرستان ایلام .

۴۳ ک باختری دهلران - ۶ ک جنوب راه مالرو دهلران به زرین آباد .

کوهستانی - گرمسیر - سکنه ۹۳ - شیعه - کردی .

آب از چشمه سار - محصول روغن پشم - شغل زراعت و کله داری .

ساکنین از طایفه جابره وند هستند .

همیوله - meyvale - ده از دهستان کلیای بخش اسد آباد شهرستان همدان .

۳۵ ک شمال باختری قصبه اسد آباد - کنار راه اتومبیل رو چهار دولی به کلیائی .

کوهستانی - سردسیر - سکنه ۶۵۹ - شیعه - کردی .

آب از قنات - محصول غلات لبنیات میوه - شغل زراعت و کله داری -

صنایع دستی زنان جاجیم بافی - راه اتومبیل رو .

همیولی - mivli - ده کوچکی است از دهستان زهاب که در آمار جزء دهستان گوران منظور شده است .

همیهم - meyham - ده از دهستان اسفند آباد بخش قره شهرستان سنندج .

۱۶ ک جنوب خاوری قره - ۹ ک جنوب راه اتومبیل رو شهرستان همدان به قره .

کوهستانی - سردسیر - سکنه ۱۳۱۰ - سنی - کردی .

آب از چشمه - محصول غلات انواع میوجات لبنیات حبوبات - شغل زراعت

و کله داری - راه مالرو تابستان اتومبیل میتوان برد .

در دو محل بفاصله ۳ کیلومتر واقع میهم بالا و پایین نامیده میشوند سکنه بالا ۴ نفر است - صنایع دستی زنان قالیچه کلیم بافی .

همیهمله - mibamle - ده از دهستان خدا بنده لو بخش قره شهرستان سنندج .

۱۷ ک جنوب خاوری گل تپه - کنار شوسه همدان - بیجار .

کوهستانی - سردسیر - سکنه ۱۱۰۰ - شیعه - ترکی .

آب از چشمه ها و قنات - محصول غلات انگور بادام صیفی لبنیات - شغل زراعت کله داری .

در دو محل بفاصله دو کیلومتر واقع به بالا و پایین معروف سکنه بالا ۹۰ نفر است .

ن

ن - ۱

نائی سر - nâi-sar - دهستان بیلاق بخش حومه شهرستان سنندج .

۷ك خاور سنندج - ۳ك شمال شوسه همدان - سنندج .
چلگه - معتدل - سکنه ۲۰۰ - شیعه - کردی .

آب از چشمه - محصول غلات - شغلزراعت - صنایع دستی قالیچه گلیم جاجیم بافی .

نادر آبه - nâder-âbâd - ده از دهستان کلیائی بخش اسدآباد شهرستان همدان .

۲۱ك شمال باختر اسدآباد - ۶ك خاور راه فرهی چهاردولی - سنقر .
کوهستانی - سردسیر - سکنه ۱۸۹ - شیعه - کردی .

آب از چشمه - محصول غلات لبنیات حبوبات توتون - شغلزراعت و کله داری - صنایع دستی قالی بافی - رام مارو .

نادر آباد - ده از بخش ارکواز شهرستان ایلام .

۳ك جنوب خاور قلعه دره - کنار راه مارو زرین آباد .
کوهستانی - معتدل - سکنه ۱۸۲ - شیعه - کردی لری .

آب از چشمه - محصول غلات لبنیات - شغلزراعت و کله داری .
زمستان بکرمسیر میروند .

نادر آباد - ده از دهستان چهچمال بخش صحنه شهرستان کرمانشاهان .

۲۴ك باختر صحنه - ۱ك جنوب شوسه کرمانشاه بهمدان .
دشت - سرد معتدل - سکنه ۱۴۷ - شیعه - کردی فارسی .

آب از رودخانه گاما سیاب و دینور - محصول غلات تریاک حبوبات چغندر قند قوتون - شغلزراعت .

نارابی - nârâbi - ده از بخش روانسر شهرستان سنندج .

۱۲ك جنوب باختر روانسر - کنار راه فرعی سنجابی بجوانرود .
دشت - سردسیر - سکنه ۱۷۲ - سنی - کردی .

آب از رودخانه دولت آباد - محصول غلات دیم لبنیات - شغلزراعت کله داری - رام مارو تابستان اتومبیل میتوان برد .

نارنجک - nârenjak - ده از دهستان چهار دولی بخش قروه شهرستان سنندج .

۳ك خاور قروه - ۸ك شمال خاور شوسه همدان به قروه .

ن - ۱

کوهستانی - سردسیر - سکنه ۷۶۵ - شیعه - ترکی - آب از چشمه محصول غلات میوه جات لبنیات - شغلزراعت کله داری - صنایع دستی قالیچه جاجیم گلیم بافی - راه مارو از طریق دوسر اتومبیل میتوان برد .
نازلیان - nâzliyân - ده از دهستان چهچمال بخش صحنه شهرستان کرمانشاهان .

۳ك باختر صحنه - ۱ك شوسه کرمانشاه - سنقر .

دشت - سرد معتدل - سکنه ۱۵۰ - شیعه - کردی فارسی .

آب از رودخانه دینور - محصول غلات برنج تریاک توتون حبوبات شغلزراعت .

نازول - nâzul - ده از دهستان سامن شهرستان ملایر .

۱۴ك جنوب ملایر - کنار باختر راه شوسه ملایر به بروجرد .

چلگه - معتدل مالاریائی - سکنه ۲۷۸ - شیعه - فارسی .

آب از قنات - محصول غلات دیم - شغلزراعت - صنایع دستی قالی بافی راه اتومبیل رو .

ناصر آباد - nâser-âbâd - ده از دهستان خداپنده لو بخش قروه شهرستان سنندج .

۲۶ك شمال خاور گل تپه - ۷ك خاور طراقیه .

دامنه - سردسیر - سکنه ۱۵۰ - شیعه - ترکی .

آب از چشمه و قنات - محصول غلات انگور حبوبات صیفی لبنیات شغلزراعت کله داری - راه مارو تابستان از طراقیه و قراکل میتوان اتومبیل برد .

ناصر آباد - ده از دهستان کل تپه فیض الله بیگی بخش مرکزی شهرستان سنقر .

۱۵ك خاور سنقر - ۳ك شمال شوسه سنقر - سنندج .

کوهستانی - سردسیر - سکنه ۱۵۰ - سنی - کردی .

آب از چشمه و قنات - محصول غلات لبنیات توتون - شغلزراعت و کله داری - راه مارو .

ناصر آباد - ده از دهستان بیلاق بخش قروه شهرستان سنندج .

نزدیک آرزند .

کوهستانی - سردسیر - سکنه ۱۱۰ - سنی - کردی .

آب از رودخانه طهماسب قلی - محصول غلات لبنیات - شغل زراعت صنایع دستی قالیچه جاجیم گلیم بافی

ناظم آباد - nâzem-âbâd - بنام اصلی آن تازه آباد دیزج مراجعه شود .

ناکین - nâkin - ده از دهستان در جزیرین بخش رزن شهرستان همدان .

۲۲ ک خاور رزن - ۳ ک عین آباد .

دامنه - سردسیر - سکته ۱۶۵ - شیعه - ترکی .

آب از قنات - محصول غلات حبوبات لبنیات - شغل زراعت گله‌داری راه مالرو .

نامدار - nâmdâr - ده از دهستان همنانوند بخش مرکزی شهرستان کرمانشاهان .

۵۲ ک جنوب خاور کرمانشاه - ۸ ک سرجوب .

کوهستانی - سردسیر - سکته ۱۲۵ - شیعه - لکی کردی فارسی .

آب از رودخانه آهوران - محصول غلات لبنیات تریاک - شغل زراعت گله‌داری تهیه ذغال هیزم - راه مالرو .

ناه رود - nâm-rud - ده از دهستان جلالوند بخش مرکزی شهرستان کرمانشاهان .

۸۷ ک جنوب کرمانشاه - ۱ ک چنار مرکز دهستان .

کوهستانی - سردسیر - سکته ۱۳۵ - شیعه - لکی کردی فارسی

آب از چشمه - محصول غلات لبنیات تریاک - شغل زراعت - راه مالرو .

نامیه - nâmi'e - ده از دهستان حومه شهرستان ملایر .

۳ ک جنوب ملایر - ۱ ک باختر ملایر به اراک .

چلگه - معتدل مالاریایی - سکته ۵۹۶ - شیعه - فارسی .

آب از قنات و رودخانه - محصول غلات انگور صیفی - شغل زراعت - صنایع دستی قالی بافی - راه اتومبیل‌رو .

نامیو ند - nâmivand - ده از دهستان ماهیدشت پائین بخش مرکزی شهرستان کرمانشاهان .

۱۵ ک شمال باختر رباط ماهیدشت - ۱ ک کنکربان - کنار راه فرعی قلعه داراب خان .

دشت - سردسیر - سکته ۲۸۰ - شیعه - کردی فارسی .

آب از چاه - محصول غلات دیم لبنیات - شغل زراعت - گله‌داری

در دو محل نزدیک بهم واقع سفلی و وسطی مشهور سکته سفلی ۲۴۰ نفر است .

نامیو ند قلعه - nâmivand-qal'e - ده از دهستان ماهیدشت پائین بخش مرکزی شهرستان کرمانشاهان .

۱۸ ک شمال باختر رباط ماهیدشت - کنار راه فرعی قلعه داراب خان . دشت - سردسیر - سکته ۲۶۵ - شیعه - کردی فارسی .

آب از چاه - محصول غلات لبنیات - شغل زراعت گله‌داری .

ناو - nâv - ده از دهستان اورامان بخش رزاب شهرستان سنندج . ۱۵ ک جنوب رزاب - ۳ ک باختر نوین .

کوهستانی - معتدل - سکته ۴۳۱ - سنی - کردی .

آب از چشمه - محصول انواع میو جات انار سیار لبنیات - شغل زراعت مکاری گله‌داری گیوه‌دوزی - راه مالرو و صعب‌العبور . انار آن بخوبی معروف است .

ناوگران - nâvgarân - ده از دهستان بیلاق بخش حومه شهرستان سنندج .

۳۱ ک شمال خاور سنندج - ۳ ک شمال خاور آلی‌بینک .

چلگه - سردسیر - سکته ۲۷۰ - سنی - کردی .

آب از چشمه - محصول غلات - شغل زراعت گله‌داری صنایع دستی قالیچه گلیم بافی - راه مالرو .

ناوه - nâve - ده کوچکی است از دهستان پهلویده بخش بانه شهرستان سقز - سکته ۳۰ نفر . ۱۴ ک جنوب بانه .

نابی آباد - nâbi-âbâd - ده از دهستان بیلاق بخش قروه شهرستان سنندج .

۳۰ ک جنوب باختر قروه - ۲ ک باختر راه اتومبیل‌رو قروه سنقر

چلگه - سردسیر - سکته ۴۰۰ - سنی - کردی .

آب از چشمه - محصول غلات لبنیات حبوبات - شغل زراعت گله‌داری صنایع دستی زنان قالیچه جاجیم گلیم بافی - راه مالرو .

نثار - nesâr - ده از دهستان بالا شهرستان نهاوند .

۱۵ ک جنوب خاوری شهر نهاوند - ۲ ک جنوب راه شوسه نهاوند بملایر و بروجرد

چلگه سردسیر سکته ۳۴۰ شیعه - لری و فارسی

آب از چشمه - محصول غلات تریاک توتون حبوبات لبنیات - شغل زراعت و گله‌داری - راه مالرو .

نچار - najjâr - ده از دهستان اورامان لهن بخش ناوه شهرستان سنندج .

۱۴ ک شمال باختر پاوه - ۱ ک خاور راه اتومبیل‌رو پاوه به نوسود . کوهستانی - سردسیر - سکته ۳۳۱ سنی - کردی .

آب از چشمه - محصول لبنیات توت‌گردو انار انگور سقز عدس - شغل مکاری و گله‌داری باغبانی - راه مالرو .

نچار - ده از دهستان کفرآور بخش گیلان شهرستان شاه‌آباد

۱۶ ک شمال گیلان - ۴ ک باختر سرباغ .

دشت - معتدل - سکته ۱۸۰ شیعه - کردی فارسی .

آب از رودخانه کفرآور - محصول غلات میو جات توتون پنبه صیفی لبنیات - شغل زراعت و گله‌داری - از ایل کلهر هستند .

تابستان برای تعلیف احشام خود با ارتفاعات مجاور میروند .

نجف آباد - najaf-âbâd - نام یکی از دهستانهای هفتگانه شهرستان بیجار است .

این دهستان در باختر شهرستان واقع محدود است از طرف شمال به دهستان قراتوره بخش دیواندره شهرستان سنندج - از طرف شمال خاور

بدهستان سیلتان - از خاور بدهستان بیرتاج و خسروآباد - از جنوب باختر بدهستان حسین آباد سنندج .

هوای دهستان سردسیر - آب از چشمه ها - محصول عمده غلات دیمی و لبنیات است .

در قسمت جنوب و جنوب باختر ارتفاعات زیر آباد واقع شده است .

شیب اراضی دهستان از جنوب بشمال و برودخانه قزل اوزان منتهی میگردد - جنس زمین شنرسی و برای زراعت غلات دیم بسیار مستعد میباشد رودخانه قزل اوزان در شمال دهستان از باختر بطرف خاور جاری چون در گودی جریان دارد لذا مورد استفاده قرار نمیگیرد - رودخانه های کوچک و متعددی از ارتفاعات جنوبی بطرف قزل اوزان جاریست که فقط در بارندگی و فصل بهار دارای آب هستند .

اکثر قراء دهستان در طول دره های رودخانه های مذکور واقع شده از چشمه ها و زه آب آنها استفاده می نمایند .

شغل عمده ساکنین دهستان زراعت و گله داری است - بافتن قالیچه جاجیم گلیم در این دهستان بین زنان معمول و مختصر صادرات دارد .

این دهستان از ۵۵ آبادی بزرگ کوچک تشکیل شده سکنه آن در حدود ۹ هزار نفر مرکز آن آبادی نجف آباد واقع در کنار شوسه بیجار - سنندج و قراء مهم آن بشرح زیر است

قره طوره - حلوانی - شیرکش - الوندقلی - عباس آباد حصار سفید .
زبان مادری ساکنین دهستان کردی و اکثر بفارسی و قلیلی بترکی آشنا هستند - مذهب ساکنین مسلمان سنی و شیعه میباشد .

راه شوسه سنندج به بیجار تقریباً از وسط این دهستان میگذرد .

نجف آباد - ده مرکز دهستان نجف آباد شهرستان بیجار .

۵۴ ک شمال باختری شهر بیجار - سر راه شوسه بیجار دیواندره و سنندج کوهستانی - سردسیر - سکنه ۵۰ - شیعه سنی - کردی فارسی .

آب از چشمه محصول غلات انگور لبنیات - شغل زراعت گله داری صنایع دستی زنان قالیچه گلیم جاجیم بافی - پاسگاه ژاندارمری - دبستان قهوه خانه کنار شوسه و ۴ باب دکان دارد .

نجف آباد - ده از دهستان زاوه رود بخش کامیاران شهرستان سنندج ۲۲ ک شمال کامیاران - ۳ ک خاور شوسه کرمانشاه - سنندج .

دامنه - سردسیر - سکنه ۲۹۰ - سنی - کردی .

آب از چشمه - محصول - غلات - لبنیات - توتون شغل زراعت گله داری - راه مالرو .

نجف آباد - ده از دهستان جلگه افشار بخش اسدآباد شهرستان همدان .

۲۰ ک جنوب باختری قصبه اسدآباد - ۷ ک باختر شوسه اسدآباد به کنگاور .

جلگه سردسیر - مالاریائی - سکنه ۲۴۲ - شیعه - کردی

آب از قنات - محصول غلات لبنیات صیفی توتون تریاک .

شغل زراعت و گله داری - صنایع دستی زنان گلیم جاجیم بافی - راه مالرو - باینده قلعه چقا نیز میگویند .

نجف آباد - ده از دهستان مآهیدشت بالا بخش مرکزی شهرستان کرمانشاهان .

۳۴ ک جنوب خاوری کرمانشاه - ۳/۵ ک فیروز آباد .

دشت - سردسیر - سکنه ۱۸۰ - شیعه - کردی لکی .

آب از رودخانه مرک - محصول غلات حبوبات تریاک چنددر قند میوه جات لبنیات صیفی - شغل زراعت و گله داری - راه مالرو تابستان از طریق سیدشکر اتومبیل میتوان برد .

نجف آباد - ده از دهستان ییلاق بخش قروه شهرستان سنندج .

۴۰ ک شمال باختر قروه - ۳ ک شمال باختر فرهادآباد .

دامنه - سردسیر - سکنه ۱۵۰ - سنی - کردی .

آب از چشمه - محصول غلات لبنیات - شغل زراعت گله داری - صنایع دستی زنان قالیچه جاجیم گلیم بافی - راه مالرو .

نجف آباد - ده از دهستان خرمرود شهرستان تویسرکان

۲۵ ک شمال باختر شهر تویسرکان ۷ ک باختر اشتران مرکز دهستان کوهستانی سردسیر - سکنه ۱۲۵ - شیعه - فارسی .

آب از رودخانه خرمرود و چشمه - محصول غلات - توتون تریاک صیفی گردو لبنیات قلمستان - شغل زراعت گله داری - صنایع دستی قالی بافی - راه مالرو - تابستان از سوری اتومبیل میتوان برد .

نجف آباد - ده از دهستان کلیائی بخش سنقر کلیائی شهرستان کرمانشاهان

۱۲ ک جنوب باختری سنقر - ۶ ک باختر سنقر کرمانشاه .

دامنه - سردسیر - سکنه ۱۰۵ - شیعه - کردی فارسی .

آب از رودخانه کوچک - محصول غلات حبوبات تریاک توتون شغل زراعت - قالیچه جاجیم پلاس بافی - راه مالرو .

از طریق غیب الله تابستان اتومبیل میتوان برد .

نجف آباد - ده از دهستان ترک شهرستان ملایر .

۳۹ ک شمال شهر ملایر - ۹ ک خاور راه شوسه ملایر به همدان

کوهستانی - معتدل مالاریائی - سکنه ۸۵ - شیعه - ترکی فارسی

آب از چشمه - محصول غلات - شغل زراعت -

صنایع دستی زنان قالی بافی - راه مالرو .

نجنه - nejne - ده از دهستان نمشیر شهرستان سنقر .

۲۶ ک شمال باختر بانه - ۷/۵ ک شمال خاوری شوسه بانه به سردشت

کوهستانی - سردسیر - سکنه ۲۶۰ - سنی - کردی .

آب از چشمه - محصول غلات توتون ماش و محصولات چنگلی .

راه مالرو . در دو محل بفاصله ۴ کیلو متر واقع نجه بالا و پایین نامیده شده سکه بالا ۱۸۰ نفر است .

نجو بران - noju-barân - ده از دهستان چچمال بخش صحنه شهرستان کرمانشاهان

۲۴ ک باختر صحنه - ۳ ک باختر شوسه کرمانشاه سنقر .

دامنه - سرد معتدل - سکنه ۱۲۰ - شیعه - کردی - فارسی .
 آب از رودخانه محلی - محصول غلات حبوبات توتون قلمستانه تریاک
نجی - noji - ده از دهستان ژاورود بخش رزآب شهرستان سنندج
 ۲۱ ک خاور رزآب - ۸ ک باختر آویهنک
 کوهستانی - سردسیر - سکنه ۱۵۰ - سنی - کردی .
 آب از چشمه - محصول غلات توتون لبنیات میوجات - شغل زراعت
 گله داری - راه مارو .
نجی - naçi - ده از دهستان مرکزی بخش مریوان شهرستان
 سنندج .
 ۲۳ ک شمال دژ شاهپور - ۵ ک راه باشه - ۵ ک مرز ایران و عراق
 دامنه - سردسیر - سکنه ۱۷۰ - سنی - کردی
 آب از چشمه - محصول غلات توتون لبنیات - شغل زراعت راه مارو .
نخود تپه - noxod-tappe - ده از دهستان کلیانی بخش سنقر
 کلیانی شهرستان کرمانشاهان .
 ۶ ک باختر سنقر - ۲ ک سلطان آباد
 دامنه - سردسیر - سکنه ۲۸۰ - شیعه - کردی - فارسی .
 آب از چشمه - محصول غلات حبوبات توتون قلمستان شغل زراعت
 قالیچه جاجیم پلاس بافی - تابستان اتومبیل میتوان برد .
ندرشه - naderce - ده از دهستان اسفند آباد بخش قروه
 شهرستان سنندج .
 ۲۸ ک شمال قروه ۵ ک باختر قره بلاغ .
 جلگه - سردسیر - سکنه ۳۰۰ - شیعه - ترکی .
 آب از چشمه - محصول غلات لبنیات - شغل زراعت و گله داری - صنایع
 دستی زنان قالیچه جاجیم گلیم بافی - راه مارو تابستان از طریق
 باباگرگر و الهیاری میتوان اتومبیل برد .
ندری - nadri - ده از دهستان خسرو آباد شهرستان بیجار
 ۱۸ ک جنوب باختری بیجار - ۲ ک شمال حسین آباد گرگان
 تپه ماهور - سردسیر - سکنه ۳۵۰ - شیعه - کردی - فارسی - ترکی
 آب از چشمه و قنات - شغل زراعت گله داری - محصول غلات میوه
 لبنیات - صنایع دستی زنان قالیچه گلیم جاجیم بافی - راه مارو -
 دبستان دارد .
نران - narrân - ده از دهستان حسن آباد بخش حومه شهرستان
 سنندج .
 ۲۴ ک جنوب خاور سنندج - ۶ ک خاور قصریان .
 کوهستانی - سردسیر - سکنه ۶۰۰ - سنی - کردی .
 آب از چشمه - محصول غلات - شغل زراعت گله داری - راه مارو .
نرگسی - nargesi - ده از دهستان ایوان بخش گیلان شهرستان
 شاه آباد .
 ۶ ک شمال باختر جوی زر - ۲ ک جنوب شوشه شاه آباد به ایلام .

دشت - سردسیر - سکنه ۷۵۰ - شیعه - کردی - فارسی .
 آب از رودخانه کنکیر - محصول غلات حبوبات لبنیات توتون برنج -
 شغل زراعت و گله داری - چادر نشین هستند زمستان به گرمسیر غربی
 ایوان و حدود سومار میروند .
نروی - narvi - ده از دهستان اورامان لیهون بخش پاوه شهرستان
 سنندج .
 ۵ ک شمال باختر پاوه - ۳ ک خاور راه اتومبیل رو پاوه به نوسود .
 کوهستانی - سردسیر - سکنه ۵۵۰ - سنی - کردی .
 آب از چشمه - محصول لبنیات انواع میوجات - شغل مکاری باغبانی
 گله داری - راه مارو و صعب المبور - صنایع دستی زنان شال کرباس
 بافی - مزرعه و باغستان نیستان جزء این ده بوده ساکنین نروی زمستان
 در آن ساکن میشوند .
نزاز - nezâz - ده از دهستان ژاورود بخش کامیاران شهرستان
 سنندج .
 ۴ ک شمال باختر کامیاران - کنار رودخانه گاورد .
 کوهستانی - سردسیر - سکنه ۵۶ - سنی - کردی .
 آب از رودخانه - گاورد و چشمه - محصول غلات میوجات لبنیات
 شغل زراعت گله داری - راه مارو .
نژمار - nejmâr - ده از دهستان بالک بخش مریوان شهرستان
 سنندج .
 ۱۳ ک جنوب دژ شاهپور ۳ ک خاور راه اتومبیل رو مریوان به رزآب -
 کوهستانی - سردسیر - مالاریایی - سکنه ۴۰۰ - سنی - کردی .
 آب از چشمه - محصول غلات حبوبات لبنیات توتون - شغل زراعت گله
 داری - راه مارو .
نژو - neju - ده از دهستان نشیر بخش بانه شهرستان سنقر .
 ۱۴ ک شمال بانه - ۱ ک شمال شوی .
 کوهستانی - سردسیر - سکنه ۱۲۵ - سنی - کردی .
 آب از چشمه - محصول غلات توتون ارزن لبنیات و محصولات جنگلی
 شغل زراعت گله داری - راه مارو .
 در وسط دهستان شوی واقع شده ولی در آمار اشتباهاً جزء نشیر
 منظور شده است .
نسار - nesâr - ده از دهستان دیره بخش گیلان شهرستان
 شاه آباد .
 ۲۸ ک شمال گیلان - ۲ ک باختر شوشه گیلان سر بل زهاب .
 دشت - گرمسیر - مالاریایی سکنه ۱۵۰ - شیعه - کردی - فارسی -
 آب از رودخانه دیره - محصول غلات ذرت لبنیات پنبه - شغل زراعت
 و گله داری - تابستان حدود بیلاق هوکانی و درگه میروند .
نسا عمرانی - nesâr-emrâni - ده از دهستان شیروان
 بخش شیروان چرداول شهرستان ایلام .
 ۲۸ ک جنوب خاور چرداول - ۹ ک جنوب راه اتومبیل رو شیروان .

آباز رودخانه - چشمه قنات - محصول غلات حبوبات لبنیات توتون - شغل زراعت گله داری - راه مارو .

نشور - nocur - ده از دهستان ژاورود بخش کامیاران شهرستان - سنندج .

۴۲ ک شمال کامیاران - ۴۱ باختر شوسه کرمانشاه سنندج .

کوهستانی - سردسیر - سکته ۳۸۲ - سنی - کردی .

آباز رودخانه محلی و چشمه - محصول انواع میوجات غلات لبنیات - شغل باغبانی گله داری - راه مارو .

نصر آباد - nasr-âbâd - نام دهستان نیست از بخش مرکزی شهرستان قصر شیرین - قراء این دهستان در ساحل جنوبی رودخانه

الوند قسمتی در علیای قصر شیرین و قسمتی در سفلی واقع شده اند - آبادیها بنام کدخدای محل نامیده میشوند لذا برای هر يك از آنها

اطلاعات جداگانه تهیه نشد زیرا پس از مردن و برکناری کدخدانام آن تغییر خواهند نمود . فعلا نام آنها بترتیب از پل زهاب تا قصر شیرین

واز قصر شیرین تا مرز ایران و عراق بشرح زیر است .

شمس اله ۲۰ کیلومتری باختر قصر سکته ۷۵ نفر اهل حق

پاشا ۱۸ ک باختر قصر سکته ۹ نفر - شیمه و اهل حق

سید احمد ۱۵ ک ، ، ۲۵ اهل حق

سید خلیل ۵ ، ، ۲۲۵ ، ، ،

سر آسیاب نزدیک شهر ۲۵۰ ، ، ،

سید سمداله ۶ ک جنوب قصر ۱۰۰ ، ، ،

سید سهراب ۹ ک ، ، ۷۵ ، ، ،

نویهن ۱۲ ک ، ، ۷۵ ، ، ،

تنکاب با باخانی ۲۰ ، ، ۵۰ ، ، ،

موقعیت طبیعی تپه ماهور و کنار رودخانه الوند - هوا گرم - محصول عمده غلات دیم صیفی کاری مختصر لبنیات - شغل زراعت و گله داری - راه مارو - تابستان ممکن است اتومبیل برد .

جمع قراء دهستان ۱۳ و جمعیت آن قریب ۱۴۰۰ نفر است .

آبادیهای گراوه - نمره ۲ - گنبد صوفی - تنکاب احمدوند نیز جزء این دهستان و در جای خود شرح آن داده شده است .

نصرت آباد - nosrat-âbâd - ده از دهستان کلیانمی بخش سنقر کلیانمی شهرستان کرمانشاهان .

۲۷ ک شمال باختر سنقر - کنار رودخانه گاوآباد

دامنه - سردسیر - سکته ۱۶۰ - شیمه - کردی فارسی .

آب از رودخانه گاو رود و چشمه - محصول غلات حبوبات تریاک توتون شغل زراعت - صنایع دستی قالیچه جاجیم پلاس بافی .

نام قدیمی این آبادی رزله بوده - تابستان اتومبیل میتوان برد .

نصرت آبادان - ده از دهستان گاو رود بخش کامیاران شهرستان سنندج - ۴۶ ک شمال خاور کامیاران - ۲ ک جنوب نيدر .

تپه ماهور - سردسیر - سکته ۱۳۰ - شیمه - لری .

آباز رودکلان - محصول غلات حبوبات ذرت لبنیات - شغل زراعت و گله داری .

نساره - nesâre - ده از دهستان قراتوره بخش دیواندره شهرستان سنندج .

۹ ک جنوب خاور دیواندره - ۱ ک خاور پل رودخانه قزل اوزان .

کوهستانی - سردسیر - سکته ۵۰۰ - سنی - کردی .

آباز رودخانه قزل اوزان و چشمه - محصول غلات حبوبات لبنیات - شغل زراعت گله داری - راه اتومبیل رو .

دردو محل بفاصله ۵ کیلومتر واقع نساره بزرگ یا بالانساره کوچک یا پائین نامیده میشوند سکته بالا ۲۸۰ نفر است .

نسل - nesel - ده از دهستان اورامان بخش رزاب شهرستان سنندج .

۵ ک شمال خاور رزاب - ۴ ک شمال خاور راه اتومبیل رویان به رزاب - کوهستانی - سردسیر - سکته ۳۰۰ - سنی - کردی .

آب از چشمه - محصول غلات حبوبات توتون پنبه میوجات - شغل زراعت گله داری - راه مارو .

نسمه - nosme - ده از دهستان اورامان لهور بخش پاوه شهرستان سنندج .

۷ ک جنوب پاوه - ۱ ک باختر راه اتومبیل رو پاوه به روانسر :

کوهستانی - سردسیر - سکته ۱۵۰ - سنی - کردی .

آب از رودخانه شیر چشمه - محصول غلات توتون گردو میوجات - شغل زراعت گله داری مکاری - راه مارو .

نسنار - nasenâr - ده از دهستان ژاورود بخش رزاب شهرستان سنندج .

۴ ک جنوب خاور رزاب - ۷ ک شمال باختر آویهنک .

کوهستانی - سردسیر - سکته ۴۰۰ - سنی - کردی .

آب از چشمه - محصول غلات لبنیات مختصر میوجات پنبه - شغل زراعت گله داری - تهیه سقز - راه مارو .

نشر - nacar - ده از دهستان شراء بخش سیمینه رود شهرستان همدان .

۴ ک جنوب خاوری همدان - کنار راه کور کهریز به گاوخانه .

کوهستانی - سردسیر - سکته ۷۷۳ - شیمه - ترکی و فارسی .

آب از چشمه و قنات - محصول حبوبات لبنیات صیفی - انگور شغل زراعت و گله داری - صنایع دستی زنان قالی بافی - راه مارو - تابستان اتومبیل میتوان برد .

نشکاش - ncekâc - ده از دهستان بالک بخش رویان شهرستان سنندج .

۱۸ ک خاور دژ شاهپور - ۸ ک جنوب راه اتومبیل رو سنندج به رویان - کوهستانی - سردسیر - سکته ۱۷۵ - سنی - کردی .

کوهستانی - سردسیر - سکنه ۱۳۵ - سنی - کردی.
آب از چشمه - محصول غلات لبنیات - شغل زراعت گله داری - راه مالرو.

نصرت آباد - بنام اصلی آن بهراز مراجعه شود -

نصریان - nasriyân - ده از بخش دهلران شهرستان ایلام -

۴۲ ک باختری دهلران - ۱ ک راه هوسه دهلران.

کوهستانی - گرمسیر - سکنه ۱۱۰ - شیعه - کردی.

آب از چشمه - محصول غلات روغن پشم - شغل زراعت و گله داری -

در دو محل نزدیک بهم واقع به علیا و سفلی مشهور سکنه علیا ۶۵ نفر است

نصیر آباد - nasir-âbâd - ده از دهستان شراه بخش رزن شهرستان همدان.

۴۲ ک جنوب قصبه زن - کنار راه عمومی فامنین به نوبران.

جلگه - سردسیر - مالاریائی - سکنه ۵۱۳ - شیعه - ترکی -

آب از قنات - محصول غلات لبنیات - شغل زراعت و گله داری - راه

مالرو - تابستان از فامنین اتومبیل میتوان برد.

نصیر آباد - ده از دهستان خزل شهرستان نهاوند.

۴۹ ک شمال باختری شهر نهاوند - ۱ ک خاور شوسه نهاوند به کرمانشاه.

جلگه - سردسیر مالاریائی - سکنه ۱۲۱ - شیعه - لری - فارسی.

آب از رودخانه تویسرکان - محصول غلات لبنیات - شغل زراعت و

گله داری - راه مالرو.

نظام آباد - nezâm-âbâd - ده از دهستان درجزین بخش رزن شهرستان همدان.

۷ ک جنوب خاوری رزن - ۲ ک جنوب خاوری درجزین.

جلگه - سردسیر - سکنه ۱۳۴ - شیعه - ترکی -

آب از قنات - محصول غلات حبوبات صیفی لبنیات.

شغل زراعت و گله داری - صنایع دستی زنان قالی بافی.

دبستان - ۵ باب دکان دارد - تابستان از طریق درجزین اتومبیل میتوان برد -

نظام آباد - به رشته حالی مراجعه شود.

نظر آباد - nazar-âbâd - ده از دهستان خالصه بخش مرکزی شهرستان کرمانشاهان.

۱۳ ک شمال باختر کرمانشاه - ۴ ک سراب خشکه -

دشت - سردسیر - سکنه ۳۲۲ - شیعه - کردی فارسی.

آب از چاه و سراب نیلوفر - محصول غلات حبوبات دیمی - شغل زراعت -

تابستان از طریق سراب خشکه اتومبیل میتوان برد.

در دو محل بفاصله ۲ کیلومتر به علیا واقع و سفلی مشهور سکنه علیا ۱۳۸ نفر است.

نظر آباد - ده از دهستان دینور بخش صحنه شهرستان کرمانشاهان.

۲۴ ک شمال باختر صحنه - ۳ ک خاور شوسه کرمانشاه مستقر.

کوهستانی - سردسیر - سکنه ۱۵۰ - شیعه - کردی فارسی -

آب از چشمه - غلات توتون تریاک - شغل زراعت - راه مالرو.

نظر گاه - nazar - gâh - ده از بخش سنجایی شهرستان کرمانشاه.

۱۱ ک باختر کوزران - ۱ ک قلعه سلیمانان -

دامنه - سردسیر - سکنه ۱۵۰ - کردی فارسی.

آب از چاه - محصول غلات حبوبات دیم لبنیات شغل زراعت گله داری

راه مالرو - تابستان اتومبیل میتوان برد - زمستان اکثر سکنه حدود

ذهاب میروند.

نظر گاه - ده از دهستان ماهیدشت بالا بخش مرکزی شهرستان

کرمانشاهان.

۴۴ ک جنوب باختری کرمانشاه - ۶ ک جنوب قیماس -

دامنه - سردسیر - سکنه ۶۵ - شیعه - کردی -

آب از چشمه - محصول غلات دیم لبنیات - شغل زراعت گله داری - راه

مالرو - زیارتگاه در جنوب آبادی قلعه کوه خرخر وجود دارد.

نظر ویسی جوب - nazar-veys-jub - ده از دهستان

کلیائی بخش سنقر کلیائی شهرستان کرمانشاهان.

۲۸ ک باختر سنقر - ۱ ک ایلسان -

دامنه - سردسیر - سکنه ۶۰ - شیعه - کردی فارسی.

آب از چشمه - محصول غلات حبوبات تریاک توتون - شغل زراعت -

صنایع دستی قالیچه جاجیم پلاس بافی.

باین ده چشمه کبود نیز میگویند - تابستان از کل سفید اتومبیل میتوان برد.

نعلبند - na'l-band - ده از دهستان جیکران (گرمسیر ولدیگی)

بخش ثلاث شهرستان کرمانشاهان -

۹ ک خاور سر قلعه - کنار راه فرعی سرپل زهاب به از گله.

دشت گرمسیر - سکنه ۵۰ - سنی - کردی -

آب از رودخانه سراب دز کده - محصول غلات حبوبات لبنیات -

شغل زراعت گله داری - در حدود ۲۰ خانوار از طایفه تفنگچی گوران

برای تملیف احشام و زراعت حدود این ده می آیند.

نعل شکن - na'l - cekan - ده از دهستان سارال بخش

میرانشاه شهرستان سنندج.

۲۲ ک جنوب باختری دیواندره ۵ ک مره در.

کوهستانی - سردسیر - سکنه ۱۰۵ - سنی - کردی -

آب از چشمه - محصول غلات لبنیات توتون عمل حبوبات - شغل زراعت گله داری

راه مالرو.

نعل شکن - ده از بخش سومار شهرستان قصر شیرین -

۱۸ ک شمال خاوری سومار - کنار رودخانه کنگیر

دره کوهستانی - گرمسیر - سکنه ۵۰ نفر - شیعه - کردی

آب از رودخانه کنگیر - محصول غلات لبنیات - زرت - شغل زراعت و

گله داری - راه مالرو -

نعمت آباد - ne'mat-âbâd - ده از دهستان چهاردولی بخش اسدآباد شهرستان همدان.

۱۴ ک شمال باختری قصبه اسدآباد - کنار راه ماراواسدآباد به قروه کردستان

جلگه - سردسیر - سکنه ۱۳۰ - شیعه - کردی فارسی.

آب از قنات و رودخانه شهاب - محصول غلات لبنیات - شغل زراعت و گلهداری - صنایع دستی زنان قالی بافی - راه مالرو.

نعمت آباد - ده از دهستان نجفآباد شهرستان بیجار.

۱۴ ک باختر شهر بیجار - دهک شمال شوسه بیجار سنندج.

تپه ماهور - سردسیر - سکنه ۴۰ - شیعه - ترکی.

آب از چشمه - محصول غلات لبنیات - شغل زراعت و گلهداری - صنایع دستی زنان قالیچه جاجیم گلیم بافی - راه مالرو.

نعمت آباد - ده کوچکی است از دهستان اسفندآباد بخش قروه شهرستان سنندج

۲۰ ک جنوب خاوری قروه - دهک میهم - سکنه ۵۰ نفر.

نفت شاه - naft-câh - قصبه از بخش سومار شهرستان قصر شیرین ۷۴ ک کیلومتری جنوب قصر شیرین - ۲۴ ک شمال باختری سومار -

نزدیک مرز ایران و عراق.

اهمیت قصبه بواسطه وجود معادن نفت است بیش از سی حلقه چاه در اطراف قصبه حفر شده ولی فقط از چند چاه آن مخصوصاً شماره ۱۳ و

۲۵ استفاده میشود فقط استخراج شده بوسیله لوله ۳ اینچی از طریق سرپل ذهاب - باطاق - شاه آباد بکارخانه تصفیه کرمانشاه منتقل میشود

چون اختلاف ارتفاع کارخانه تصفیه با نفت شاه در حدود ۱۰۰ متر است در چهار نقطه بشرح زیر بوسیله موتور قوی فشار با آن داده میشود تا

بمقصد برسد تلمبه فشار نمره ۱۹ دو خود نفت شاه - دوم در ۷۰ کیلومتری بین نفت شاه و سرپل ذهاب - سوم در ابتدای سر بالائی باطاق چهارم ۶

کیلومتری باختر شاه آباد.

نفت و بزمین برای احتیاجات داخلی تصفیه خانه تهیه میشود - در نتیجه در حدود ۳۴۰ کارگر ۱۱۰ کارمند و متخصص دارد و شبانه روز سه دسته

کارگر بکار ادامه میدهند. اراضی نفت شاه شورزار و آب رودخانه کنار آبادی شور و تلخ است برای مصرف و آشامیدن سه هزار نفر سکنه

از رودخانه کنکیر سومار که در ۴ کیلومتری جنوب خاوری نفت شاه است بوسیله لوله آورده شده و از منبع بزرگ واقع در روی تپه جنوب

آبادی پس از تصفیه بوسیله لوله به خانه ها و تصفیه خانه هدایت میشود.

پالشگاه و تلمبه های فشار در وسط دره - خانه های کارمندان - کارگران متفرقه در جنوب و باختر روی پشته قرار گرفته است.

ادارات دولتی نفت شاه عبارتند از بخش داری - کلانتری - گمرک - پست فرهنگ - پاسگاه مرزبانی و گارد مسلح گمرکی - دبستان - فرودگاه

خطیاره - مسجد - سه پاسگاه کارمندان - کارگران ورزشگاه و استخر شنا - ۴۰ باب دکا کین مختلف دارد.

ساکنین این قصبه از اهالی نواحی مختلف غرب کشور بوده و کرد زبان هستند - چاه های نفت عراق نزدیک مرز و نفت شاه و در پائین همان دره

ایست که نفت شاه در آن قرار گرفته است.

نقطه - nafte - ده از دهستان خالصه بخش مرکزی شهرستان کرمانشاه.

۲۶ ک شمال باختری کرمانشاه - بین شوسه و او انسر رودخانه کرخه

دشت - سردسیر - سکنه ۱۴۸ - شیعه - کردی فارسی.

آب از رودخانه قره سو - غلات حبوبات دیمی لبنیات - شغل زراعت

نقاره خان - naqâre-xân - ده از دهستان خسرو آباد شهرستان بیجار.

۲۴ ک شمال باختری خسرو آباد - ۷ ک جنوب شهرک.

تپه ماهور - سردسیر - سکنه ۱۶۵ - شیعه - کردی فارسی.

آب از چشمه - محصول غلات لبنیات شغل زراعت و گلهداری - صنایع دستی زنان گلیم جاجیم بافی - راه مالرو.

نقاره کوب - naqâre-kub - ده از دهستان کفر آور بخش کیلان شهرستان شاه آباد.

۳۰ ک شمال کیلان - ۶ ک جنوب خاوری سراب قلمه شاهین.

دشت - سردسیر - سکنه ۱۵۰ - شیعه - کردی فارسی.

آب از چشمه - محصول غلات لبنیات صیفی توتون.

شغل زراعت گلهداری - از ایل کهر هستند.

نقدده - noqaddeh - ده از دهستان کرزان رود شهرستان تویسرکان ۷ ک جنوب باختری شهر تویسرکان - ۳ ک جنوب راه شوسه تویسرکان

کرمانشاه.

دامنه - سردسیر - سکنه ۲۸۷ - شیعه فارسی.

آب از قنات - محصول غلات دیمی تریاک مختصر انگور لبنیات شغل زراعت و گلهداری - راه مالرو.

نکیل آباد - nakil-âbâd - ده از دهستان آوزرمان شهرستان ملایر.

۱۹ ک شمال باختری شهرستان ملایر - ۳ ک جنوب باختری راه شوسه ملایر به همدان.

جلگه - معتدل مالاریایی - سکنه ۱۵۶ - شیعه - ترکی فارسی.

آب از رودخانه - محصول غلات - انگور - شغل زراعت - صنایع دستی زنان قالی بافی - راه مالرو.

نگار آباد - negâr-âbâd - ده از دهستان مهربان بخش کبودرآهنگ شهرستان همدان.

۴ ک شمال باختری قصبه کبودرآهنگ - ۹ ک خاور راه قدیم قانله رو زنجیان همدان.

تپه ماهور - سردسیر - سکنه ۲۱۰ - شیعه - کردی.

آب از چاه - محصول غلات دیم لبنیات - شغل زراعت و گلهداری صنایع دستی زنان قالی بافی - راه مالرو.

تابستان از طریق کوه دراهنگ و شیرین سواتو میبیل میتوان برد .

نگارخاتون negâr-xâton - ده از دهستان در جزین بخش رزن شهرستان همدان .

۳۱ ک جنوب قصبه رزن - ۶ ک خاور شوسه رزن همدان .

چلک - سردسیر - مالاریائی - سکنه ۵۱۰ - شیعه - کردی .

آب از قنات - محصول غلات حبوبات صیفی لبنیات - شغل زراعت کله داری - راه اتومبیل رو

نگارستان - negârestân - ده از دهستان بیرتاج شهرستان بیجار .

۱۶ ک خاور بیجار - ۹ ک شمال شوسه بیجار - همدان .

دامنه - - سردسیر - سکنه ۶۱۰ - شیعه - کردی .

آب از چشمه و قنات - محصول غلات وانگور فراوان لبنیات - شغل زراعت کله داری - قالیچه بافی - راه مالرو - تابستان از تخت اتومبیل میتوان برد .

نگل - negel - ده از دهستان کلاترزان بخش رزاب شهرستان سنندج .

۱۵ ک شمال خاور رزاب - کنار رودخانه کلاترزان .

کوهستانی - سردسیر - سکنه ۵۴۵ - سنی - کردی .

آب از چشمه - محصول غلات حبوبات لبنیات توتون گردوانگور

شغل زراعت کله داری - راه مالرو - پاکسکاه ژاندارم دارد

نگه - nege - ده از دهستان باباجان بخش ثلاث شهرستان کرمانشاهان

۲ ک باختر ده شیخ مرکز دهستان باباجانی .

کوهستانی - گرمسیر - سکنه ۳۰۰ - سنی - کردی .

آب از چشمه - محصول غلات حبوبات مختصر برنج لبنیات - شغل زراعت کله داری - راه مالرو - ساکین از طایفه باباجانی هستند - برخی از سالها بیلاق میروند .

نماز ۴ - namâzghah - ده از دهستان سامن شهرستان ملایر ۱۲ ک جنوب شهر ملایر - کنار باختری راه شوسه ملایر به بروجرد .

چلک - منعدل مالاریائی - سکنه ۵۰۳ - شیعه - فارسی .

آب از قنات - محصول غلات صیفی - شغل زراعت دستی زنان قالی بافی راه اتومبیل رو .

نماز ۵ - ده از دهستان دشت طال بخش بانه شهرستان سقز .

۲۱ ک شمال باختری بانه - ۵ ک باختر شوسه بانه سردشت .

کوهستانی - سردسیر - سکنه ۱۲۸ - سنی - کردی .

آب از چشمه - محصول غلات - توتون کنیرا - گزنکبین مازوج قلقاف ذغار - شغل زراعت تهیه ذغال و چوب - راه مالرو .

نمادینه - namadine - ده از دهستان کل تپه میضاله یکی بخش مرکزی شهرستان سقز

۳۸ ک شمال خاور سقز - ۴ ک شمال قلعه کهنه .

کوهستانی - سردسیر - سکنه ۱۳۰ - سنی - کردی .

آب از رودخانه - محصول غلات لبنیات توتون قلمستان - شغل زراعت و کله داری - راه مالرو

نمر ۲-۳۵ - nomre-2 - دومین محل تلمبه فشار به لوله نفت شاه به کرمانشاه از کوهستان نصر آباد بخش مرکزی شهرستان قصر شیرین .

۶ ک جنوب خوری قصر شیرین - ۲ ک شوسه قصر به گیلان .

تپه ماهور - گرمسیر - سکنه در حدود ۶۰ نفر .

آب بوسیله لوله از رودخانه الوند - مختصر غلات دیمی نیز زراعت می نمایند - راه اتومبیل رو .

نمر ۳-۳۵ - nomre-3 - سومین محل تلمبه فشار به لوله نفت از نفت شاه به کرمانشاه

در ۳ کیلومتر آبادی باطاق مرکز دهستان باطاق بخش سریل زهاب شهرستان نصر شیرین واقع شده - سکنه کارمند و کارگرند .

نمر ۴-۴۵ - nomre-4 - چهارمین تلمبه فشار به لوله نفت شاه بکرمانشاه ۶ کیلومتری باختر شاه آباد - سکنه کارمند و کارگران .

نمشیر - namshir - نام یکی از دهستانهای هفتگانه بخش بانه شهرستان سقز همچنین نام آبادی مرکز دهستان است .

این دهستان در شمال بخش و شمال بخاری بانه واقع شده محدود است از طرف شمال و باختر به بخش سردشت - از خاور به دهستان میرده بخش

مرکزی سقز - از جنوب به دهستان دشت طال همین بخش .

منطقه دهستان کوهستان جنگلی و هوای آن سردسیر است .

بلندترین قله کوه در این دهستان قه کوه دو سره میباشد که در شمال آسادی کشته واقع شده و ارتفاع آن از سطح دریا ۲۳۳۹ متر است .

دورودخانه بشرح زیر از این دهستان سرچشمه گرفته و در انتهای باختر بروودخانه زاب کوچک میریزند .

۱ - رودخانه نمشیر - از دره های زنه - شهبان - کشته سرچشمه گرفته پس از متروپ نمودن مزارع آبادی نمشیر - کوخان - حسن آباد بوسستن بارودخانه برده رش بروودخانه زاب منتهی میشود طول آن در حدود ۳۰ کیلوم رو تابستان بسیار کم آب است .

۲ - رودخانه برده رش - از دره های سوتو و برده رش سرچشمه گرفته بروودخانه نمشیر ملحق میشود طول آن قریب ۲ کیلومتر است .

محصول عمده دهستان غلات لبنیات حبوبات و محصولات جنگل مانده مازوج سقز قلقاف کنیرا چوب و ذغال است .

راه خوسه بانه به سردشت از وسط دهستان میگردد قراء سید صارم گش کسه - کوخان کنار راه واقع شده اند بقیه راههای دهستان مالرو میباشد

زبان مادری سکنه دهستان کردی - مذهب مسلمان سنی است .

از ۲۸ آبادی تشکیل شده سکنه آن در حدود ۲۲۰ نفر و قراء مهم آن بشرح زیر است .

نمشیر - سوتو - منیجلان - برده رش - نچنه .

نمشیر - ده مرکز دهستان از بخش بانه شهرستان سقز .

۲۸ ک شمال باختر بانه - ۲ ک خاور شوسه بانه به سردشت .

نوبهار - now-bahâr - ده ازدهستان کل تپه فیض اله بیگی بخش مرکزی شهرستان سقز .

۲۷ ک شمال خاور - قز - ۴ ک باختر قلعه گاه .

کوهستانی - سردسیر - سکته ۳۵۰ - سنی - کردی .

آب از چشمه ورودخانه - محصول غلات توتون لبنیات حبوبات قلمستان شغل زراعت گله داری - راه مالرو - دبستان دارد .

نوبهار - ده ازدهستان نجف آبادی شهرستان بیجار .

۴/۵ ک باختر نجف آباد - کنارشوسه بیجار - سنندج .

تپه ماهور - سردسیر - سکته ۹۵۰ - سنی - کردی فارسی .

آب از چشمه - محصول غلات لبنیات - شغل زراعت گله داری - صنایع دستی زنان قالیچه گلیم جاجیم بافی - راه ماشین رو .

نوجوب - now-jub - ده ازدهستان ماهیدشت بالا بخش مرکزی شهرستان کرمانشاهان .

۲۳ ک جنوب کرمانشاه - کنار رودخانه مرک .

دشت - سردسیر - سکته ۱۹۵ - شیعه - کردی .

آب از رودخانه مرک - غلات دیم لبنیات - شغل زراعت گله داری - راه مالرو تا بستان از سرونو تا کنار رودخانه مرک اتومبیل میتوان برد .

نوخان - now-xân - ده ازدهستان جوانرود بخش پاوه شهرستان سنندج .

۳۰ ک جنوب خاور پاوه - ۷ ک باختر راه اتومبیل رو کرمانشاه به پاوه

کوهستانی - سردسیر - سکته ۱۱۰ - سنی - کردی .

آب از چشمه - محصول غلات لبنیات توتون - شغل زراعت گله داری - راه مالرو .

نوشه - nowdece - ده ازدهستان اورامان لهن بخش پاوه شهرستان سنندج .

۸ ک شمال باختر پاوه - ۷ ک خاور پاوه به نوسود - شال شرکان .

کوهستانی - سردسیر - سکته ۲۲۸۸ - سنی - کردی فارسی .

آب از چشمه - محصول غلات لبنیات توتون انواع میوچات صیفی - شغل زراعت گله داری باغبانی مکاری - راه مالرو و صعب العبور دبستان دارد صنایع دستی زنان شال کرباس بافی .

نوده - now-deh - ده ازدهستان درجزین بخش رزن شهرستان همدان .

۹ ک جنوب قصبه رزن - ۴ ک خاورشوسه رزن به همدان .

جلگه - سردسیر مالاریائی - سکته ۱۲۱ - شیعه - ترکی .

آب از قنات - محصول غلات حبوبات صیفی کاری لبنیات - شغل فلاحت و گله داری - راه مالرو .

نوده - ده ازدهستان قلعه شاهین بخش سرپل ذهاب شهرستان قصر شیرین .

۹/۵ ک جنوب خاور سرپل ذهاب - کنار راه فرعی قلعه شاهین .

دشت - گرمسیر - سکته ۷۰ - شیعه - کردی فارسی .

کوهستانی - سردسیر - سکته ۲۰۰ - سنی - کردی .

آب از چشمه ورودخانه نجنه - محصول غلات و توتون برنج لبنیات و محصولات چنگلی - شغل زراعت - راه مالرو .

ننچ - nanaj - ده ازدهستان آوزر زمان شهرستان ملایر .

۱۵ ک شمال شهر ملایر - ۱۱ ک شمال راه شوسه ملایر به جوکار همدان .

جلگه - معتدل مالاریائی - سکته ۱۴۵۵ - شیعه - فارسی .

آب از قنات - محصول غلات انگور - شغل زراعت - صنایع دستی زنان قالی بافی - راه مالرو .

ننله - nanale - ده ازدهستان حسین آباد بخش حومه شهرستان سنندج .

۶ ک شمال خاور سنندج - ۶۸ ک جنوب دیواندره و کنارشوسه سنندج به دیواندره .

کوهستانی - سردسیر - سکته ۱۲۰ - سنی - کردی فارسی .

آب از رشته قنات کوچک ورودخانه - غلات حبوبات لبنیات میوچات توتون - شغل زراعت گله داری - صنایع دستی زنان قالی بافی .

ننور - nanor - بنام فعلی آن پهلوی دژمرامه شود .

ننه - nane - ده ازدهستان بالک بخش مریوان شهرستان سنندج .

۲۰ ک جنوب خاور دژشاهپور - ۱۰ ک خاور دگاشیخان .

کوهستانی - سردسیر - سکته ۱۰۰ - سنی - کردی .

آب از چشمه و قنات - محصول غلات حبوبات لبنیات توتون - شغل زراعت گله داری - راه مالرو .

نوئیل - nuil - ده ازدهستان جوانرود بخش پاوه شهرستان سنندج .

۲۵ ک جنوب پاوه - ۱۲ ک باختر راه اتومبیل رو کرمانشاه به پاوه .

کوهستانی - سردسیر - سکته ۲۱۴ - سنی - کردی فارسی .

آب از چشمه - محصول غلات توتون گردو توت انار لبنیات - شغل زراعت گله داری - راه مالرو .

نوآباد - now-âbâd - ده ازدهستان حاجیلو بخش کبودراهنگ - شهرستان همدان .

۹ ک جنوب قصبه کبودراهنگ - ۴ ک شمال شوسه همدان تهران .

جلگه - سردسیر - سکته ۵۶۰ - شیعه - ترکی .

آب از قنات - محصول غلات حبوبات انگور لبنیات صیفی - شغل زراعت گله داری - صنایع دستی زنان قالی بافی - راه مالرو - از کرد آباد

وشوسه اتومبیل میتوان برد .

نوار - navâr - ده ازدهستان درجزین بخش رزن شهرستان همدان .

۵ ک جنوب خاور رزن - ۳ ک خاورشوسه رزن به همدان .

جلگه - سردسیر - سکته ۱۲۰ - شیعه - ترکی .

آب از قنات - محصول غلات حبوبات صیفی - شغل زراعت - صنایع دستی زنان قالی بافی - راه مالرو تا بستان از طریق یشگی قلعه اتومبیل

میتوان برد .

آب از سراب قلعه شاهین - محصول غلات برنج پنبه توتون تریاک لبنیات شغل زراعت و گل داری .

فوده - ده کوچکیست از دهستان پشت آرابا با بخش بانه شهرستان سقز ۹۰ ک جنوب بانه - سکنه ۵۰ نفر .

فوده قره باغی - now-deh-qare-bâqi - ده از دهستان شراغ بخش کبودرآهنگ شهرستان همدان .

۲۸ ک جنوب خاوری قصبه کبودرآهنگ کنار راه اتومبیل رو کوریجان به شراغ .

جلگه - سردسیر مالاریایی - سکنه ۴۵ - شیمه - ترکی .
آب از قنات - محصول غلات انگور حبوبات شغل زراعت گل داری - صنایع دستی زنان قالی بافی - راه اتومبیل رو .

فوده کهنه - now-deh-kohne - ده کوچکی است از دهستان سیدلو بخش بانه شهرستان سقز .

۸ ک شمال خاوری بانه - ۲ ک شمال شوسه بانه به سقز .
کوهستانی - سردسیر - سکنه ۴۰ نفر .

فور - nur - ده از دهستان ماهیدشت بالا بخش مرکزی شهرستان کرمانشاهان .

۳۳/۵ ک جنوب خاوری کرمانشاه - کنار رودخانه مرک .
دشت - سردسیر - سکنه ۲۰۵ - شیمه - کردی .

آب از رودخانه مرک - محصول غلات حبوبات چغندر قند صیفی لبنیات تریاک - شغل زراعت و گل داری - راه مالرو - تابستان راه فرعی دارد .

در دومحل نزدیک بهم واقع شده سکنه بالا ۱۲۰ نفر است .
فور آباد - nur-âbâd - ده از دهستان قلعه کری بخش سنقر کلیایی شهرستان کرمانشاهان .

۱۸ ک شمال خاور سنقر - کنار راه سنقر به چوگان .
دامنه - سردسیر - سکنه ۱۱۰ - شیمه - کردی فارسی .

آب از گاورود - محصول غلات حبوبات تریاک توتون - شغل زراعت صنایع دستی زنان قالیچه پلاس جاجیم بافی .

فوراالدین آباد - nuroddin-âbâd - ده از بخش دره شهر شهرستان ایلام .

۲ ک خاوری دره شهر - ۲ ک جنوب راه مالرو دره شهر به هندیمنی -
جلگه - گرمسیر مالاریایی - سکنه ۱۰۱ - شیمه - لری .

آب از نهر دره شهر - محصول غلات تریاک برنج حبوبات لبنیات شغل زراعت و گل داری .

فور محمد - nur-mohammad - ده از دهستان کورانی شهرستان بیجار .

۸ ک جنوب باختری حسن آباد سوگند - ۴ ک باختر نوشاد .
کوهستانی - سردسیر - سکنه ۲۰۰ - شیمه - ترکی .

آب از رودخانه چشمه - محصول غلات لبنیات مختصر انگور - شغل زراعت و گل داری - صنایع دستی زنان قالیچه و جاجیم بافی - راه مالرو .
فوروز آباد - now-ruz-âbâd - ده از بخش صالح آباد شهرستان ایلام .

۱ ک باختر ایلام - کنار شوسه ایلام شاه آباد .
دامنه - سردسیر - سکنه ۶۷۵ - شیمه - کردی .

آب از چشمه سار - محصول غلات صیفی مختصر میوچات لبنیات - شغل زراعت و گل داری - ساکنین از طایفه ده بالائی هستند - زمستان برای تملیف احشام خود حدود پاسگاه انجیرک کنار مرز ایران عراق میروند .

فوروز آباد - ده از بخش سنجایی شهرستان کرمانشاهان .
۱ ک جنوب خاوری کوزران - ۱ ک جنوب راه فرعی کوزران به کرمانشاه .

دشت - سردسیر - سکنه ۱۵۰ - شیمه - کردی فارسی .
آب از چاه - محصول غلات حبوبات دیم لبنیات صیفی - شغل زراعت و گل داری - راه مالرو - تابستان اتومبیل میتوان برد .

زارعین آبادی سرمست که فعلا مغروبه است در این ده سکونت دارند صیفی کاری بوسیله آب رودخانه مرک که بوسیله موتور برداشته میشود .
فوروز آباد - ده از دهستان میان دربند بخش مرکزی شهرستان کرمانشاهان .

۲۲ ک شمال باختری کرمانشاه - ۲ ک باختر قرانچی .
دشت - سردسیر - سکنه ۱۲۰ - شیمه - کردی فارسی .

آب از رودخانه راز آور - محصول غلات حبوبات دیم لبنیات - شغل زراعت - بین شوسه کردستان و جاده روانسر واقع شده است .

فوروله - nowrule - ده از بخش سنجایی شهرستان کرمانشاهان ۱۴ ک شمال باختر کوزران - ۳ ک باختر راه کوزران به ثلاث .
دامنه کوه بنی گز - سردسیر - سکنه ۲۲۰ - سنی - کردی فارسی .

آب از چشمه - محصول غلات حبوبات چغندر قند لبنیات - شغل زراعت و گل داری - راه مالرو - تابستان اتومبیل میتوان برد .
در دومحل بفاصله دو کیلومتر واقع به نوروله بزرگ و کوچک مشهور سکنه بزرگ ۱۵۰ نفر است .

ده بزرگ دارای آب و باغ کوچکی است - آثار قلعه خرابه قدیمی مشهور به قلعه کبری دارد .

فور - navare - ده از دهستان حسن آباد بخش حومه شهرستان سنندج .

۱ ک باختر سنندج - ۸ ک جنوب شوسه سنندج به مریوان .
کوهستانی - سردسیر - سکنه ۱۲۵۰ - سنی - کردی .

آب از چشمه و آب رودخانه - محصول غلات لبنیات انواع میوچات جایز صیفی قلمستان - شغل زراعت و گل داری - راه فرعی بشوسه - دبستان و مسجد دارد .

از شهرستان کرمانشاهان - از طرف جنوب بگو. گرو که خط اراس آن حد طبیعی این شهرستان و شهرستان خرم آباد است - از طرف خاور شهرستان ملایر و بخش اشترینان شهرستان بروجرد - از طرف باختر به بخش صحنه از شهرستان کرمانشاه و بخش نورآباد از شهرستان خرم آباد.

وضع کلی طبیعی = شهرستان نهاوند در طول دره ای بمرض تقریبی ۴ الی ۱۲ کیلو متر بین دو کوهستان که جهت آنها از شمال باختر بجنوب خاور است واقع شده و رودخانه مهم گاماسیاب در وسط این دره جاریست - شهر نهاوند مرکز شهرستان در قسمت علیای دره مذکور در ارتفاع ۱۶۷۷ متر واقع گردیده است.

آب و هوا - هوای شهرستان سردسیر سالم فقط قسمت سفلی رودخانه گاماسیاب نسبت بنقاط کوهستانی و دشت معتدل و مالاریاییست اکثر قراء مهم شهرستان در طول رودخانه گاماسیاب واقع شده از آن مشروب میگردند و قسمتی نیز از رودخانه های ملایر - تویسرکان - قنات و چشمه سارهای کوهستانی بهرمنند میشوند و بطور کلی آب شهرستان شیرین و املاح خارجی آن کم است.

ارتفاعات - دو سلسله کوهستان در شمال و جنوب شهرستان بشرح زیر واقع شده است.

۱ - ارتفاعات جنوبی - کره های جنوبی شهرستان دنباله سلسله کوهستان شاهوردپاوه و روانسرو بیستون کرمانشاه است که در همان جهت (شمال باختر بجنوب خاور) از جنوب این شهرستان گذشته به شهرستان بروجرد منتهی میشود. در این شهرستان این کوه گرو نامیده میشود و خط اراس آن حد طبیعی نهاوند و خرم آباد است در قسمت شمال باختر حد متوسط ارتفاع ۲۸۰۰ متر و در جنوب خاور بار ارتفاع آن افزوده میشود.

بلندترین قله گرو در جنوب شهر نهاوند و بالای سر چشمه گاماسیاب واقع و همیشه برف در قله آن موجود و ارتفاع آن از سطح دریای ۳۳۹۶ متر است - از دره های شمالی این کوه که برودخانه گاماسیاب منتهی میشود صدها چشمه جاری و بصرف قراء پادمانه کوه مذکور میرسد.

۲ - سلسله شمالی - جهت امتداد آن شمال باختر به جنوب خاور و موازی با کوه الوند همدان و کوه گرو است و در دو نقطه بوسیله دو رودخانه ای که از شهرستان ملایر و شهرستان تویسرکان می آیند قطع شده و معبر طبیعی ایجاد نموده است در شمال باختر بین دره کنکاورد و دره رودخانه تویسرکان کوه کمر زرد نامیده شده و ارتفاع قله آن ۲۱۶۵ متر است بین معبر رودخانه تویسرکان و معبر رودخانه ملایر کوه سیاه دره نامیده میشود ارتفاع قله آن ۲۸۱۸ متر میباشد.

در خاور معبر رودخانه ملایر که خاور شهر نهاوند است کوه سفید نامیده میشود و ارتفاع بلندترین قله آن از سطح دریا ۲۶۵۳ متر است.

رودخانه گاماسیاب *gâmasyâb* که در شهرستان خرم آباد صیمره *seymare* - و در شهرستان اهواز دشت میشان کرخه *karxe* نامیده میشود در این شهرستان از سراب گاماسیاب واقع در ۲۰ کیلومتری

نور یاب - nur-yâb - ده از دهستان اورامان لهون بخش پاوه شهرستان سنندج .

۴۸ کیلومتر شمال باختر پاوه - کنار باختر راه اتومبیل رو پاوه به نوسود . کوهستانی - سردسیر - سکنه ۲۰۰ - سنی - کردی فارسی .

آب از چشمه - محصول غلات توت عسل لبنیات - شغل زراعت و گلهداری - راه اتومبیل رو .

نوسود - now-sud - قصبه از دهستان اورامان لهون بخش پاوه شهرستان سنندج .

۴۸ کیلومتر شمال باختر پاوه - ۳ کیلومتر مرز ایران و عراق . کوهستانی - سردسیر - سکنه ۷۵۶ - سنی - کردی .

آب از چشمه - محصول انواع میوجات لبنیات مختصر غلات - شغل زراعت و گلهداری مکاری و کسب - پاسگاه مرزبانی ۳ - مسجد ۱ - دبستان بست و تلگراف بیسیم در حدود ۲۰ باب دکان دارد - راه به پاوه سابقاً اتومبیل رو ولی فعلاً مالرو است - بین نوسود و ششیم پائین آثار قلعه خرابه بنام قلعه سموکه وجود دارد .

نورشان - now-câd - ده از دهستان کرانی شهرستان بیجار .

۴ کیلومتر جنوب باختری حسن آباد سوگند - بین حسن آباد و نورمحمد . کوهستانی - سردسیر - سکنه ۳۰۰ - شیعه - ترکی .

آب از رودخانه و چشمه - محصول غلات لبنیات مختصر انگور - شغل زراعت و گلهداری - صنایع دستی زنان قالیچه و جاجیم بافی - راه مالرو .

نوکان - nukân - ده از دهستان حومه بخش مرکزی شهرستان کرمانشاه .

۱۲ کیلومتر شمال خاور کرمانشاه - جنوب شوسه کرمانشاه تهران . دامنه - سردسیر - سکنه ۴۵۰ - شیعه - کردی فارسی .

آب از چاه و چشمه طاقستان - محصول غلات حبوبات صیفی چغندر قند تریاک - شغل زراعت و گلهداری و عده ای تابستان از کوه پراو برف بشهر حمل مینمایند - راه شوسه .

نووین - novin - ده از دهستان اورامان بخش رزاب شهرستان سنندج .

۱۲ کیلومتر جنوب باختری رزاب - ۱ کیلومتر جنوب رودخانه اورامان . کوهستانی - معتدل - سکنه ۳۶۰ - سنی - کردی .

آب از چشمه - محصول غلات انواع میوجات لبنیات - شغل زراعت مکاری کسب گلهداری کرباس شال بافی - راه مالرو و صعب العبور .

نووین - ده کوچکی است از دهستان خورخوره بخش دیواندره شهرستان سنندج .

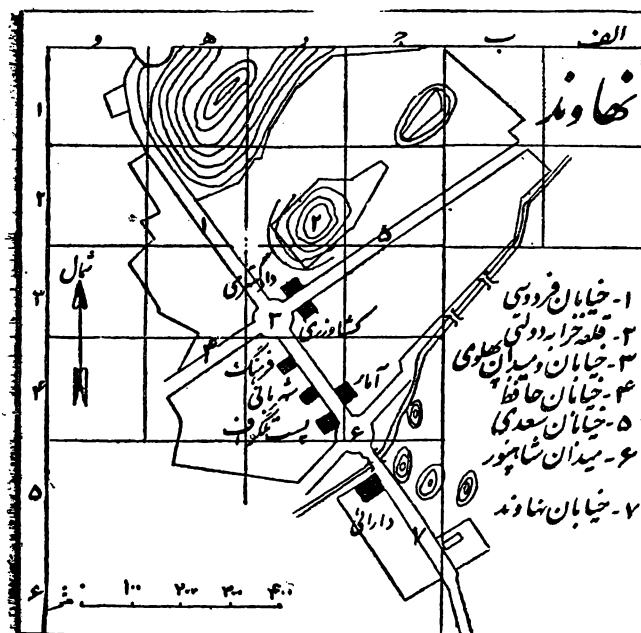
۷۰ کیلومتر باختر دیواندره - ۱۰ کیلومتر جنوب باختر خورخوره - سکنه ۴۸ نفر .

نهاوند nahâvand - شهرستان نهاوند یکی از شهرستانهای استان پنجم کشور خلاصه اطلاعات جغرافیایی آن بشرح زیر است حدود - از طرف شمال بشهرستانهای ملایر تویسرکان و بخش کنکاورد

سلگی - مرکز ده شهرک تعداد قراء ۳۵ سکنه ۱۳ هزار نفر
خزل - مرکز ده آران تعداد قراء ۷۰ سکنه ۱۲ هزار نفر
شهر نهاوند دارای ۲۶ هزار نفر جمعیت است.

بنابر آمار فوق شهرستان نهاوند از ۲۲۰ آبادی بزرگ و کوچک تشکیل
شده سکنه آن در حدود ۹۶ هزار نفر است.

زبان مادری ساکنین شهرستان ماری آمیخته بلری و مذهب عموم مسلمان
شیعه اثنی عشری است.



نھاوئند - شهر نهاوند در ۱۳۰ کیلومتری خاور کرمانشاه ۶۴
کیلومتری جنوب باختری ملایر واقع شده مختصات جغرافیایی آن شرح
زیر است.

طول ۴۸ درجه ۲۲ دقیقه - عرض ۳۴ درجه ۱۲ دقیقه - ارتفاع از سطح
اقیانوس ۱۶۷۷ متر - اختلاف ساعت نهاوند با تهران ۱۳ دقیقه و ۲۸ ثانیه.
طهران ساعت ۱۲ نهاوند ساعت ۱۱ و ۱۶ دقیقه - ۳۲ ثانیه است

ساختمانهای قدیمی شهر در سراشیبی تپه‌ای که قلعه شهر قدیم و دژ مستحکم
باستانی در روی آن بنا شده بود و اینک آثار خرابه‌های آن مشاهده
میشود واقعه مانند سایر بناهای قدیمی کشور کوه‌های آن تنگ
و پرخم و بیچ و خانه‌ها کوچک و گلی است بناهای جدید در جنوب و جنوب
خاوری شهر در زمین مسطح مزروعی بنا شده و مطابق اصول بهداشت
بزرگ و مشجر ساخته شده اند. خیابان پهلوی که از طرف شمال باختر
براه شوسه کرمانشاه و از جنوب خاور بجا ملایر منتهی میشود تنها
خیابان شهر است ادارات دولتی بناهای دو طبقه و مغازه های نو بنیاد
در طول این خیابان و دارای دو فلکه بنام شاپور و بهاوی
است از فلکه پهلوی طرح احداث دو خیابان عمود بخیا بان
فعلی کشیده شده و قسمتی نیز خراب گردیده و بقیه در دست
اقدام است.

جنوب شهر نهاوند در یکی از دره های شمالی کوه گروسر چشمه گرفته
در طول دره شهرستان نهاوند چاریست و قسمت عمده فراء شهرستان
و باغات شهر از این رودخانه مشروب میگردد.

رودخانه ملایر که شرح آن در شهرستان ملایر داده شده در ۱۵ کیلومتری
شمال باختر نهاوند نزدیک آبادی لیلی یادگار - و رودخانه تویسرکان
در ۲۵ کیلومتری نهاوند نزدیک آبادی چافاسر امیل برودخانه گاماسیاب
ملحق میشوند.

وجه تسمیه گاماسیاب - اگراد ساکن بخش صحنه و چمچمال که رودخانه
گاماسیاب از آن میگردد بهامی ماسی میکوبند و گایا گو **gow**
بزبان کردی بزرگ است چون رودخانه گاماسیاب ماهی های بزرگ
دارد لذا بزبان کردی گامامسی آب یعنی آبیکه ماهی های بزرگ
دارد نامیده شده است.

این رودخانه پس از مشروب نمودن قسمت عمده قراء در باختر شهرستان
وارد تنگه کوهستانی شده در حدود باختری کلان از این شهرستان خارج
وارد بخش صحنه شهرستان کرمانشاهان میگردد.

محصول عمد شهرستان غلات سیویات میوجات تریاک توتون قلمستان
لبنیات و صادرات مهم آن خشکبار بخارجه میوجات به اواز آبادان
لبنیات سیویات غلات کنجد و تون تریاک پشم پوست تیرو چوب و روغن
خشخاش بدخل کشور است. از میوجات سیب و گلای از صیفی هندوانه
و خربزه آن بخوبی مشهور است.

شغل ساکنین شهرستان زراعت گلهداری است - صنایع دستی زبان در
دهستان علیا قالیچه بافی است قالیچه های هشوند - برجک و بانهرس
بخوبی مشهور است.

راه - از شهر نهاوند دوراه شوسه بطرف جنوب خاور و شمال باختر
احداث شده است شوسه شمال باختر در ۳۰ کیلومتری براه شوسه کنگاور
بکرمانشاه متصل میشود از این نقطه تا کنگاور تقریباً ۷ کیلومتر
است.


راه جنوب خاوری در ۳۲ کیلومتری براه شوسه ملایر بر وجه میرسد
از این نقطه به ملایر ۳۲ کیلومتر و بر وجه ۲۵ کیلومتر است.

به اکثر قراء نزدیک براه شوسه تابستان اتومبیل رفت آمد می نماید
و بقرائیکه در جنوب رودخانه گاماسیاب واقع شده بواسطه نداشتن
پل تاکنون اتومبیل نبرده اند اخیراً اداره راه پلی بین قراء ده فول
و فهرمند برودخانه گاماسیاب بسته و قریباً افتتاح خواهد شد در آن
صورت چو قسمتی از جنوب رودخانه دشت و قراء مهمی دارد راه مرعی
احداث خواهند نمود.

سازمان شهرستان - این شهرستان بخش ندارد از چهار دهستان بنام
پالادستان در جنوب خاوری - بائین دهستان قسمت مرکز - خزل انهای
باختر - سلگی بین بائین دهستان و خزل تشکیل شده است شرح هر یک
از دهستانها در جای خود داده شده تعداد قراء و مرکز دهستان جمعیت
آن بشرح زیر است

بالادستان - مرکز ده شعبان تعداد قراء ۶۷ سکنه ۲۰ هزار نفر
پائین دهستان - مرکز قصبه گیان تعداد قراء ۴۷ سکنه ۲۵ هزار نفر

چندسال قبل موقع برداشتن خاک از پشت امامزاده دوخواهران سر ستون سنگی مربوط بهمدیاستانی خارج شده بوسیله اداره فرهنگ



کتیبه محل مبد سلوکیده در نهاوند (کایته از باستان شناسی)

بهرگز ارسال میگردد از آن تاریخ بیمه بنظور کاش علمی از برداشتن خاک جلوگیری میشود .

محصول عمده شهر نهاوند انواع میوجات سردسیری مخصوصاً قیسی کردو سیب گللابی انواع آلو بهوبادام است .
سیب گللابی به باهواز حمل میشود بقیه میوهجات بصورت خشکباز بخارج کشور صادر میگردد روغن خشکباش وچوب نیز از صادرات مهم شهر نهاوند است .

نهرالدوله - nahroddowle - به دوله مراجعه شود
نهنجه - nahenje - ده از دهستان ترك شهرستان ملایر .

۲۳ك شمال شهر ملایر - ۳ك راه شوسه ملایر بهمدان .

این خیابان از طرف شمال خاور بدروازه گاوگلهها و از طرف جنوب باختربدروازه سه قلعه منتهی میگرددند .

آب مشروب شهر از چند رشته قنات و چشمه بشرح زیر تامین میگردد قنات قیصریه که دارای ۴ سنگ آب است از قنات قدیمی شهر بوده در قیصریه خرابه مظهر شده خانه های محله های چهارباغ وراسته میرزا آقا و مشروب مینماید .

قنات چشمه عبداله که دارای يك سنگ آب است در علیای محله سادات مظهر شده قسمتی از محله سادات میرزا آقائی و چهارباغ را مشروب مینماید .

قنات پهلوان محمد صادق که فعلا دارای يك سنگ آب است در قسمت غربی میدان شاهپور مظهر شده قسمتی از محله چهارباغ زامشروب مینماید قنات گلشن در محله گلشن مظهر و آن محل را مشروب مینماید باضافه سه آب انبار بنام طلائی - گوشه سرتل - حاجی آقا محمد از آب سراب بارود آب پر شده و بصرف میرسد و چند چشمه نیز بنام چشمه علی - دوخواهران چاله اولاد و چشمه ملا محمد طاهر مورد استفاده است و در اکثر خانه ها چاه آب نیز دارد .

باغهای مهم شهر نهاوند از رودخانه گاماسیاب بوسیله نهر شعبانی که ۱۶ کیلومتری جنوب خاوری شهر منشعب شده مشروب میگردد . مقدار آب نهر مذکور در بهار ۱۲۰ سنك و تابستان حداقل ۶۰ سنك است . روشنائی فعلی شهر بوسیله مولد برق ۲۵ کیلوواتی تامین میشود و اخیراً مولد برق ۱۱۴ کیلوواتی وارد شده مشغول نصب آن هستند که پس از شروع بکار روشنائی شهر بخوبی تأمین خواهد شد .

شهر نهاوند در سال ۱۳۱۷ از سیلی که از دره بارود آب سرازیر شد خسارت زیاد دید و قریب یکهزار نفر تلفات داد گرچه بعد از آن پیشآمد سدها وسیل بر گردانهای ساخته شده ولی کافی بنظر نمی رسید نهاوند سابقه زلزله نیز دارد . در سال ۱۳۰۸ زلزله ای رخ داد که چندان خسارتی وارد نشد .

سکنه شهر نهاوند طبق صورت اداره آمار تا آخر سال ۱۳۲۸ بشرح زیر است مرد ۱۲۴۴۶ زن ۱۴۰۰۶ - جمع ۲۶۴۵۲ نفر .

زبان مادری ساکنین شهر فارسی آمیخته بلری و مذهب مسلمان شیعه اثنی عشری و در حدود دوهزار نفر کلیسی نیز در این شهر ساکن هستند .

يك دبیرستان پسران يك دختران ۷ دبستان ۱۱ مسجد دارد .

بیدارستان شهر نیمه تمام در بهداری شهر بوسیله طبیب بهداری مرضا بطور سرپا می معاینه و معالجه میشوند ۶ نفر دكتر آزاد نیز در این شهر ساکن هستند .

در شهر نهاوند ۱۴۰۰ باب منازه و دكاكین مختلف وجود دارد .

كارخانه كبریت سازی تاج این شهر مدتی است تعطیل است .

از بناهای قدیم شهر بنای امامزاده محمد شیخ منصور - مسجد جمعه - حمام بازار میباشد .

نیاز بلاغ - niyâz-bolâq - ده از دهستان اسفند آباد بخش قروه شهرستان سنندج.

۱۴۱ ک شمال قروه - ۳ ک شمال گزل قایه.

چلگه - سردسیر - سکنه ۳۷۵ - سنی - کردی .

آب از چشمه - محصول غلات لبنیات - شغل زراعت گله‌داری - صنایع دستی زنان قالیچه جاجیم کلیم بافی - راه مالرو .

نیان - niyân - نام یکی از بلوک جنوب کیلان شهرستان شاه‌آباد.

این بلوک در ۱۸ کیلومتری جنوب کیلان بین بلوک ویژان و دهستان ایوان واقع شده منطقه ایست کوهستانی - گرمسیر - آب از سراب نیان محصول غلات دیم لبنیات و مختصر صیفی کاری .

سکنه نیان در حدود هزار نفر و چهار تیره و شرح زیر در این بلوک بحالت چادر نشینی سکونت دارند .

تیره خالوخلود در حدود چم سورک .

، صیادان ، ، سراب نیان .

، وارگه ، ، مورت .

، قنبر علی ، ، چم نیان .

تابستان عده‌ای از گله داران به بیلافت گاور و چله میروند .

فی باند - ney-band - ده از دهستان چهاردولی بخش قروه شهرستان سنندج .

۳۰ ک شمال خاور قروه - ۱۵ ک خاور باغلوچه .

کوهستانی - سردسیر - سکنه ۱۷۶ - شیعه - ترکی .

آب از چشمه - محصول غلات لبنیات - شغل زراعت گله‌داری - راه مالرو .

فی پهن - ney-pahn - ده از بخش سومار شهرستان قصر شیرین .

۵ کیلومتری جنوب باختری سومار - ۳ کیلومتری مرز ایران عراق - کنار رودخانه کنگیر .

دشت - گرمسیر - سکنه ۱۴۰ - شیعه - کردی .

آب از رودخانه کنگیر - محصول غلات لبنیات برنج مختصر حبوبات پنبه زرت - شغل زراعت - راه به طرف مالرو .

نیجه قوی - neyje-qavi - ده از دهستان بیلوار بخش کامیاران شهرستان سنندج .

۸ ک شمال باختر کامیاران - ۴ ک باختر شوسه کرمانشاه سنندج .

کوهستانی - سردسیر - سکنه ۱۵۴ - سنی - کردی .

آب از چشمه - محصول غلات - شغل زراعت - راه مالرو .

فی خضر - ney-xezer - نام یکی از پاسگاههای مرز بانی بخش سومار شهرستان قصر شیرین - ۸ کیلومتری سومار .

آب از چاه .

نیدر - neydar - ده از دهستان گاورود بخش کامیاران شهرستان سنندج .

۴۸ ک شمال خاور کامیاران - ۴ ک جنوب خاور سرکاویز .

کوهستانی - معتدل مالاریائی - سکنه ۵۹۴ - شیعه - ترکی و فارسی .
آب از چشمه - محصول غلات تریاک صیفی لبنیات - شغل زراعت گله‌داری صنایع دستی زنان قالی بافی - راه مالرو .

نهندر - nohendar - ده از دهستان کمازان شهرستان ملایر .
۲۹ ک جنوب شهر ملایر - ۶ ک جنوب راه شوسه ملایر باراک .

کوهستانی - مالاریائی - سکنه ۲۷۳ - شیعه - فارسی .

آب از قنات - محصول غلات صیفی - شغل زراعت - صنایع دستی زنان قالی بافی - راه مالرو .

نهنگ - nahang - ده از دهستان باباجانی بخش ثلاث شهرستان کرمانشاهان .

۱۲ ک خاور ده شیخ - کنار رودخانه زمکان .

کوهستانی - گرمسیر - سکنه ۱۵۰ - سنی - کردی .

آب از رودخانه زمکان - محصول مختصر جو لبنیات سقز کتیرا بلوط شغل تهیه سقز کتیرا و گله‌داری - راه مالرو - ساکنین از طایفه باباجانی هستند .

نهنگ کلاش - nahang-kalâc - ده از دهستان جواز رود بخش پاوه شهرستان سنندج .

۴۵ ک جنوب باختر پاوه - بین نهنگ باباجانی و هوش .

کوهستانی - معتدل - سکنه ۱۲۸ - سنی - کردی - فارسی .

آب از چشمه - محصول لبنیات و انواع محصولات جنگلی مانند بلوط مازوسقز کتیرا - شغل گله‌داری و استفاده از منابع جنگل - راه مالرو و صعب‌العبور .

فی - ney - ده از دهستان ویسه بخش مریوان شهرستان سنندج .

۶ ک جنوب باختر دژ شاهپور - ۳ ک باختر راه اتومبیل رو مریوان به رزاب .

دامنه - سردسیر مرطوب مالاریائی - سکنه ۶۰۰ - سنی - کردی .

آب از چشمه - محصول غلات حبوبات لبنیات توتون برنج - شغل زراعت و گله‌داری - راه مالرو و از دژ شاهپور در فصل خشکی ممکن است اتومبیل برد - دبستان دارد .

فی آباد - ney-âbâd - ده از دهستان ژاوه رود بخش رزاب شهرستان سنندج .

۶ ک جنوب رزاب - کنار رود کاماسی .

کوهستانی - سردسیر - سکنه ۳۰۰ - سنی - کردی .

آب از چشمه - محصول غلات لبنیات - شغل زراعت گله‌داری - راه مالرو .
فیاز - niyâz - ده از دهستان بیلاق بخش قروه شهرستان سنندج

۴۲ ک شمال باختر قروه - ۳ ک شمال علی آباد لوج .

دشت - سردسیر - سکنه ۳۹۵ - سنی - کردی .

آب از چشمه - محصول غلات لبنیات - شغل زراعت گله‌داری - صنایع دستی زنان قالیچه جاجیم کلیم بافی - راه مالرو .

نیزل - nizel - ده از دهستان کلانتران بخش رزاب شهرستان سنندج .

۱۵ ک شمال خاور رزاب - ۱۵ ک جنوب شوسه سنندج مریوان .

کوهستانی - سردسیر - سکنه ۱۷۰ - سنی - کردی .

آب از چشمه - محصول غلات گندو لبنیات مختصر توتون - شغل زراعت گله داری و ذغال فروشی - راه مارو .

نیزه رود - neyze-rud - ده از دهستان پشت آرابا بخش بانه شهرستان سنقر .

۷/۵ ک جنوب باختری بانه - ۲ ک ماهیدر .

کوهستانی - سردسیر - سکنه ۱۰۰ - سنی - کردی .

آب از چشمه - محصول غلات توتون ارزت گز انکبین مازوج قلفاف ذغال شغل زراعت ذغال فروشی - راه مارو .

نیلاور - nilavare - ده از بخش سنجایی شهرستان کرمانشاهان . ۱۰ الی ۱۲ کیلومتری شمال باختری کوزران - ۵ ک راه فرعی کوزران به نلاش .

کوهستانی - سردسیر - سکنه ۳۰۰ - سنی - کردی - فارسی .

آب از چشمه - محصول غلات حبوبات دم لبنیات میوجات - شغل زراعت و گله داری - راه مارو بستان اتومبیل میتوان برد .

در دو محل بفاصله ۲/۵ کیلومتر واقع و به بزرگ و کوچک مشهورند زمستان گله داران گرمسیر حدود سرقلعه میروند .

نیلک - neylak - ده از بخش گوران شهرستان ناه آباد .

۶ ک جنوب کهوره - ۳ ک رودخانه زککان .

کوهستانی - سردسیر - سکنه ۱۴۰ - مسلمان - کردی - فارسی .

آب از چشمه - محصول غلات حبوبات توتون لبنیات - شغل زراعت و گله داری - راه مارو - زئیره کهوره ای هستند .

نیمدانگ - nim-dang - ده از بخش سنجایی شهرستان کرمانشاهان . ۱۷ ک جنوب خاوری کوزران - سر راه فرعی کوزران چهارزیر .

دامنه - سردسیر - سکنه ۱۰۰ - شیعه - کردی - فارسی .

آب از چاه - محصول غلات حبوبات دیم لبنیات - شغل زراعت گله داری راه مارو - تابستان اتومبیل میتوان برد .

نیمه کار - nime-kar - ده از دهستان کرانی شهرستان بیجار .

۱۸ ک خاور حسن آباد سوگند - ۲ ک رودخانه قزل اوزان .

کوهستانی - سردسیر - سکنه ۳۰۰ - شیعه - ترکی .

آب از رودخانه قزل اوزان و چشمه - محصول غلات لبنیات - شغل زراعت گله داری - صنایع دستی قالیچه جاجیم بافی - راه مارو .

نیمه کار - ده از دهستان بابا جانی بخش ثلاث شهرستان کرمانشاهان .

۷ ک جنوب ده شیخ - کنار رودخانه کردی قاسمان .

کوهستانی - گرمسیر - سکنه ۲۰۰ - سنی - کردی .

کوهستانی - سردسیر - سکنه ۱۸۷ - سنی - کردی .

آب از چشمه - محصول غلات لبنیات توتون - شغل زراعت گله داری راه مارو .

نی داول - ney-dule - ده از دهستان بیچوند بخش شیروان چرداول شهرستان ایلام .

۲۶ ک جنوب خاور چرداول - کنار راه مارو بیچوند به چرداول .

کوهستانی - گرمسیر - سکنه ۱۰۰۰ - شیعه - کردی .

آب از چشمه - محصول غلات لبنیات تریک - شغل زراعت و گله داری .

نیار - niyar - ده از دهستان درجزین بخش رزن شهرستان همدان .

۱۰ ک جنوب مصبه رزن - ۵ ک خاور شوسه رزن به همدان .

چلک - سردسیر - مالا بائی - سکنه ۱۵۰۰ - شیعه - ترکی .

آب از قنات - محصول غلات حبوبات صیفی لبنیات - شغل زراعت و گله داری - صنایع دستی زنان قالی بافی - راه اتومبیل رو - دهستان دارد .

نیار - ده از دهستان زاوه رود بخش رزاب شهرستان سنندج .

۴ ک جنوب خاور رزاب - ۱۵ ک شمال خاور بالنگان .

کوهستانی - سردسیر - سکنه ۲۷۱ - سنی - کردی .

آب از چشمه - محصول غلات لبنیات میوجات - شغل زراعت گله داری راه مارو .

نی ش - neyrac - ده از دهستان ولد بیگی بخش ثلاث شهرستان کرمانشاهان .

۸ ک جنوب نهر آب - ۶ ک قله مرآ آباد .

کوهستانی - سردسیر - سکنه ۲۰۰ - سنی - کردی .

آب از چشمه ای متعدد - محصول غلات لبنیات برنج ذرت گندو زرد آلو شغل زراعت گله داری - راه مارو .

غصف سکنه زمستان برای تعلیف احشام گرمسیر دهستان سرقلعه و چیکران میروند .

نیروان - nirvan - ده از دهستان پشت آرابا بخش بانه شهرستان سنقر .

۲۷ ک جنوب باختری بانه - کنار رودخانه .

کوهستانی - سردسیر - سکنه ۱۰۰ - کردی .

آب از چشمه - محصول غلات توتون ارزن مازوج قلفاف شغل زراعت راه مارو .

نیروان - neyravand - ده از دهستان درو فرمان بخش مرکزی شهرستان کرمانشاهان .

۲۳ ک جنوب خاوری کرمانشاه - ۱ ک جنوب وروا .

کوهستانی - سردسیر - سکنه ۶۱ - شیعه - کردی - فارسی .

آب از زه آب رودخانه سانبیل - محصول غلات حبوبات لبنیات - شغل زراعت گله داری - راه مارو .

آب از کردی قاسمان و چشمه - محصول غلات حبوبات لبنیات - شغل
 زراعت کله‌داری - راه مارو - ساکنین ازطایفه باباجانی هستند.
قیمه کار - ده از دهستان باباجانی بخش ثلاث شهرستان کرمانشاه .
 ۴۱ ک جنوب‌خاورده شیخ - ۵ ک قلمه میر آباد.
 کوهستانی - سردسیر - سکنه ۱۰۰ - سنی - کردی.
آب از چشمه - محصول غلات حبوبات صیفی توتون لبنیات مختصر میوجات

شغل زراعت کله‌داری - راه مارو - ساکنین ازطایفه باباجانی هستند
نیمنج - niyanj - ده از دهستان سردرود بخش رزن شهرستان همدان .
 ۲۰ ک باختر رزن - ۸ ک جنوب دمیق .
 دامنه - سردسیر - سکنه ۳۸۲ - شیعه - ترکی .
آب از چشمه - محصول غلات لبنیات - شغل زراعت کله‌داری - صنایع
 دستی قالی بافی - راه مارو .

و

و - ا

و - ا

وارانچی - vârançi - ده از دهستان جوانرود بخش باوه شهرستان
 سنندج .
 ۴۰ ک باختر باوه - بین رودخانه سیروان و رودخانه مسره خیل کنار
 مرد عراق .
 کوهستانی - گرمسیر - سکنه ۵۵۰ - سنی - کردی .
 قشلاق ۶۰ خانوار ازطایفه ایناق جوانرود است
آب از چشمه - محصول لبنیات و کله‌داری - راه مارو و صعب‌العبور .
وارگه - vârgê - ده از دهستان آسمان آباد بخش شیروان
 چرداول شهرستان ایلام .
 ۳۱ ک شمال باختر چرداول - کنار راه اتومبیل‌رو چرداول به ایلام .
 کوهستانی - سردسیر - سکنه ۵۰۰ - شیعه - کردی .
آب از چشمه و چاه - محصول غلات حبوبات لبنیات - شغل زراعت و
 کله‌داری .
واشان - vâcân - ده از دهستان سامن شهرستان ملایر .
 ۲۷ ک جنوب شهر ملایر - ۸ ک خاور راه شوسه ملایر به بروجرد .
 چلگه - معتدل مالاریایی - سکنه ۷۵۳ - شیعه - فارسی .
آب از چشمه - محصول غلات دیم - شغل زراعت - صنایع دستی قالی باقی
 راه اتومبیل‌رو .
واشور - vâcur - ده از دهستان خدا بنده لو بخش قروه شهرستان
 سنندج .
 ۱۴ ک خاور گل‌تپه - ۲ ک شمال وصله .
 کوهستانی - سردسیر - سکنه ۳۰۰ - شیعه - ترکی .

آب از چشمه و قنات - محصول غلات حبوبات انگور مختصر صیفی لبنیات
 شغل زراعت کله‌داری - راه مارو - تابستان از طریق گاوزبان وصله
 اتومبیل میتوان برد .
والاشجرد - vâlâcjerd - ده از دهستان درجزین بخش رزن
 شهرستان همدان .
 ۲ ک جنوب خاوری رزن - ۲ ک جنوب راه عمومی رزن - نوبران .
 چلگه - سردسیر مالاریایی - سکنه ۱۴۷ - شیعه - ترکی .
آب از قنات - محصول غلات حبوبات انگور - شغل زراعت - راه مارو .
 تابستان اتومبیل میتوان برد .
والی آباد - vâli-âbâd - ده از بخش سنجایی شهرستان
 کرمانشاهان .
 ۱۱ ک شمال کوزران - ۳ ک راه فرعی کوزران به ثلاث .
 دشت - سردسیر - سکنه ۱۲۰ - مسلمان - کردی فارسی .
آب از سراب چشمه چقاقران - محصول غلات - شغل زراعت کله‌داری - راه
 مارو - تابستان اتومبیل میتوان برد - زمستان کله‌داران گرمسیر حدود
 قصر شیرین میروند .
وانی سر - vâni-sar - ده از دهستان باباجانی بخش ثلاث
 شهرستان کرمانشاهان .
 ۱۷ ک جنوب خاوری ده‌شیخ - ۳۰ ک ظلم‌سور .
 کوهستانی - سردسیر - سکنه ۱۵۰ - سنی - کردی .
آب از چشمه - محصول غلات لبنیات حبوبات صیفی مختصر میوجات
 شغل زراعت و کله‌داری - راه مارو . ساکنین ازطایفه باباجانی هستند .

ورداران - vardâran - ده ازدهستان کلیانی بخش سنقر کلیانی شهرستان کرمانشاهان.

۲۷ ک شمال باختر سنقر - ۵ ک خاور آگاه .

دامنه - سردسیر - سکنه ۲۳۵ - شیعه - کردی فارسی .

آب از چشمه و قنات - محصول غلات حبوبات تریاک توتون - شغل زراعت قالیچه جاجیم پلاس باقی - تابستان از سورن آباد اتومبیل میتوان برده
ورد آورد - vard-âvard - ده ازدهستان خرم رود شهرستان تویسرکان.

۳۰ ک شمال باختری تویسرکان - ۱۰ ک شمال اشتران مرکز دهستان کوهستانی - سردسیر - سکنه ۱۹۷۰ - شیعه - فارسی .

آب از رودخانه و چشمه سارهای الوند - محصول غلات توتون انگور صیفی گردو لبنیات حبوبات - شغل زراعت و گلهداری - صنایع دستی قالی بافی راه مالرو - تابستان از طریق و الاشجرد و سوتلق اتومبیل میتوان برد.

آ نارغرابه ای بنام قلعه نزل ارسلان در کوه های این ده وجود دارد در سه محل بفاصله یک کیلومتر واقع به ورد آورد بالا - پائین مشهور سکنه بالا ۱۲۵۰ وسط ۴۰۰ پائین ۳۲۰ نفر است

ورقستان - varqastân - ده ازدهستان سردرود بخش رزن شهرستان همدان.

۳ ک شمال قصبه رزن - ۳ ک باختر شوسه رزن به همدان.

چلگه - سردسیر - سکنه ۵۶۶ - شیعه - ترکی .

آب از رودخانه قنات و چشمه - محصول غلات قلمستان انگور - لبنیات حبوبات - شغل زراعت و گلهداری - راه مالرو تابستان اتومبیل میتوان برد.
ورکانه - varkâne - ده ازدهستان چهار بلوک بخش سیمینه رود شهرستان همدان.

۱۸ ک جنوب خاوری همدان - ۱۳ ک باختر شوسه همدان به ملایر - کوهستانی - سکنه ۶۲۰ - شیعه - فارسی ترکی .

آب از چشمه و رودخانه محلی - محصول غلات لبنیات صیفی .

شغل زراعت و گلهدازی - صنایع دستی زنان قالی بافی - راه مالرو دبستان دارد.

ورکبود - var-kabud - ده ازبخش ارکواز شهرستان ایلام.

۳ ک خاور قلعه دره - کنار راه مالرو امام سید نصرالدین .

کوهستانی - معتدل - سکنه ۳۰۰ - شیعه - کردی ولری .

آب از رودخانه ارکواز - محصول غلات لبنیات - شغل زراعت و گلهداری .

ورکش - varkac - ده ازدهستان ترک شهرستان ملایر.

۴ ک شمال خاوری شهر ملایر - کنار راه مالرو خمچین به اوج تپه .

چلگه - معتدل مالاریائی - سکنه ۳۲۸ - شیعه - ترکی و فارسی .

آب از رودخانه - محصول غلات - شغل زراعت - صنایع دستی زنان قالی بافی - راه مالرو .

وامسانه - vâmsâne - ده ازدهستان سورسور بخش کامیاران شهرستان سنندج .

۲۶ ک شمال کامیاران - ۱ ک خاور راه شوسه کرمانشاه سنندج .

کوهستانی - سردسیر - سکنه ۱۰۹ - سنی - کردی .

آب از رودخانه و چشمه - محصول غلات - شغل زراعت - راه اتومبیل رو .

وچک آب - vaçak-âb - ده ازبخش آبدانان شهرستان ایلام .

۵ ک شمال خاوری آبدانان - ۹ ک شمال راه مالرو ایلام به آبدانان .

کوهستانی - گرمسیر - سکنه ۱۵۴ - شیعه - لری .

آب از چشمه سار - محصول غلات لبنیات پشم تریاک - شغل زراعت گلهداری .

وراء - vorrâ' - ده ازدهستان اورامان لهون بخش پاوه شهرستان سنندج .

۱ ک شمال پاوه - ۵ ک خاور راه اتومبیل رو پاوه به نوسود .

کوهستانی - سردسیر - سکنه ۱۸۶ - سنی - کردی .

آب از چشمه - محصول انار انگور سقز بلوط عمل - شغل مکاری گلهداری باغبانی - راه مالرو .

ورازانه - vorâzâne - ده ازدهستان پائین شهرستان نهاوند - ۲ ک باختر شهر نهاوند - ۱/۵ ک مهان .

کوهستانی - سردسیر - سکنه ۸۳۰ - شیعه - لری فارسی .

آب از رودخانه و چشمه - محصول غلات توتون تریاک حبوبات لبنیات شغل زراعت و گلهداری - راه مالرو - پاسگاه ژاندارمری دارد .

وراینه - varâyne - ده ازدهستان بالا شهرستان نهاوند .

۴ ک جنوب شهر نهاوند - ۴ ک جنوب باختری راه شوسه ملایر بیروجرده کوهستانی - سردسیر - سکنه ۴۶۰ - شیعه - لری و فارسی .

آب از رودخانه گاماسیاب - محصول غلات حبوبات تریاک توتون کتیرا لبنیات - شغل زراعت و گلهداری - راه مالرو .

ایرل حسنونند در تابستان برای تعلیف احشام باین ده میآیند - پاسگاه ژاندارمری دارد .

ورج - vorraj - ده ازدهستان بیلوار بخش مرکزی شهرستان کرمانشاهان .

۱ ک شمال خاوری دیزگران - ۴ ک خاور .

کوهستانی - سردسیر - سکنه ۸۰ - سنی - کردی .

آب از رودخانه گارود و چشمه - غلات حبوبات لبنیات - شغل زراعت راه مالرو - از آگاه اتومبیل در تابستان میتوان برد .

ورچق - varçaq - ده ازدهستان حومه شهرستان ملایر .

۱۲ ک شمال خاوری شهر ملایر - ۳ ک باختر اتومبیل رو قشلاق شیرازی به قشلاق تیمور .

چلگه - معتدل مالاریائی - سکنه ۵۴۹ - شیعه - فارسی .

آب از قنات - محصول غلات انگور - شغل زراعت صنایع دستی زنان قالی بافی - راه اتومبیل رو .

ورمکان - var-makân - ده از دهستان گاورود بخش کامیاران شهرستان سنندج .

۵ ک شمال خاور کامیاران - ۷ ک جنوب خاوری امیرآباد .
کوهستانی - سردسیر - سکنه ۳۴۰ - سنی - کردی .

آب از چشمه - محصول غلات لبنیات توتون - شغل زراعت و گلهداری راه مالرو .

ورهنجه - var-menje - ده از دهستان میاندر بند بخش مرکزی شهرستان کرمانشاهان .

۵ ک شمال باختر کرمانشاه - کنار شوسه سنندج .
دشت - سردسیر - سکنه ۱۹۰ - شیعه - کردی فارسی .

آب از سراب محلی - محصول غلات حبوبات میوجات لبنیات تریاک توتون - شغل زراعت - قهوهخانه ای کنار شوسه - دبستان دارد .

ورموان - varmovân - ده از دهستان زنکوان بخش شیروان چرداول شهرستان ایلام .

۱۳ ک جنوب چرداول - کنار راه اتومبیل رو زنکوان .
کوهستانی - سردسیر - سکنه ۱۵۰ - شیعه - کردی .

آب از چشمه - محصول غلات حبوبات لبنیات تریاک - شغل زراعت و گلهداری .

ورمهنگ - varmahang - ده از دهستان بیلوار بخش کامیاران شهرستان سنندج .

۵ ک باختر کامیاران - ۶ ک باختر راه شوسه کرمانشاه به سنندج .
جلگه - سردسیر - سکنه ۲۹۲ - سنی - کردی فارسی .

آب از چشمه - محصول غلات لبنیات - شغل زراعت و گلهداری - راه اتومبیل رو .

ورو - varu - ده از دهستان کلاترزان بخش رزاب شهرستان سنندج .

۳۳ ک شمال خاوری رزاب - ۵ ک جنوب راه اتومبیل رو سنندج به مریوان .

کوهستانی - سردسیر - سکنه ۷۵ - سنی - کردی .
آب از چشمه - محصول غلات توتون لبنیات - شغل زراعت و گلهداری راه مالرو .

وروا - varvâ - ده از دهستان درو فرامان بخش مرکزی شهرستان کرمانشاهان .

۲۳ ک جنوب خاوری کرمانشاه - ۵ ک جنوب رودخانه قره سو .
کوهستانی - سردسیر - سکنه ۱۷۰ - شیعه - کردی فارسی .

آب از زه آب رودخانه سانبیل - محصول غلات حبوبات لبنیات - شغل زراعت و گلهداری - راه مالرو .

وروزین - var-vazin - ده از دهستان سردرود بخش رزن شهرستان همدان .

۹ ک جنوب باختری قصبه رزن - ۶ ک شمال شوسه رزن به همدان .

ورگنبد - var-gonbad - ده از دهستان حومه بخش کزنه شهرستان شاه آباد .

۸ ک شمال باختر کزنه - کنار شوسه کزنه به قصر شیرین .
دشت - سردسیر - سکنه ۸۰ - مسلمان - کردی فارسی .

آب از چشمه - غلات دیم لبنیات - شغل زراعت .

ورکورک - var-kurak - ده از دهستان ذهاب بخش سربل ذهاب شهرستان قصر شیرین .

۱۰ ک شمال باختر سربل ذهاب - ۱/۵ ک خاور راه فرعی باویسی .
دشت - گرمسیر مالاریایی - سکنه ۶۰ - سنی - کردی فارسی .

آب از نهر ولاشی - محصول غلات برنج پنبه صیفی لبنیات - شغل زراعت و گلهداری - راه مالرو .

ورگنج - var-gağ - ده از بخش سومار شهرستان قصر شیرین .

۱۳ ک شمال خاوری سومار - کنار رودخانه کنکیر .
تپه ماهور - گرمسیر - سکنه ۶۰ - شیعه - کردی .

آب از رودخانه کنکیر - محصول غلات لبنیات مختصر میوجات ذرت شغل زراعت و گلهداری - راه مالرو .

ورگهور - vargevar - ده کوچکی است از دهستان اورامان بخش رزاب شهرستان سنندج .

۱۲ ک باختر رزاب - کنار رودخانه اورامان - سکنه ۱۵ نفر .

ورله - varla - ده از دهستان میاندر بند بخش مرکزی شهرستان کرمانشاهان .

۵ ک شمال باختر کرمانشاه - کنار شوسه سنندج .

دامنه - سردسیر - سکنه ۱۷۰ - شیعه - کردی فارسی .

آب از رودخانه راز آور و چشمه - محصول غلات حبوبات چغندر قند تریاک توتون - شغل زراعت - باسگاه ژاندارمری دارد .

ورمزان - varmazân - ده از دهستان بیلوار بخش مرکزی شهرستان کرمانشاهان .

۷ ک شمال خاوری مرزبانی - کنار راه همومی مرزبان به بلشت .
کوهستانی - سردسیر - سکنه ۴۷۰ - شیعه - کردی فارسی .

آب از چشمه سار و قنات - محصول غلات حبوبات لبنیات تریاک توتون پنبه چغندر قند میوجات گردو سماق - شغل زراعت - صنایع دستی

زنان قالیچه گلیم جاجیم بافی - راه مالرو - تابستان از طریق مرزبانی و کشور اتومبیل میتوان برد .

ورمقان - varmaqân - ده از دهستان قمله کروی بخش سنقر و کلیانی شهرستان کرمانشاهان .

۳۶ ک شمال خاوری سنقر - ۶ ک شمال میخواران بالا .
کوهستانی - سردسیر - سکنه ۵۱۰ - شیعه - کردی فارسی .

آب از زه آب رود محلی و چشمه سار - محصول غلات حبوبات قلمستان تریاک توتون - شغل زراعت - صنایع دستی زنان قالیچه جاجیم پلاسی

بافی - راه مالرو .

کوهستانی - سردسیر - سکنه ۱۷۵ - شیعه - ترکی .
آب از چشمه - محصول غلات دیم لبنیات - شغل زراعت و گله داری
راه مارو .

ورهانی - vare-nâni - ده کوچکی است از دهستان سرشوی
شهرستان سقز .

۱۹ ک جنوب سقز - ۳ ک سرتکاتو - سکنه ۲۰ نفر .

وری - vari - ده از بخش اوکواز شهرستان ایلام .

۹ ک جنوب خاوری قلعه دهره - کنار راه مارو امامزاده نصرالدین
کوهستانی - معتدل - سکنه ۱۹۰ - شیعه - کردی ولری .

آب از چشمه - محصول غلات لبنیات - شغل زراعت و گله داری .

وزلی - vazli - ده از دهستان اورامان لهور بخش پاوه شهرستان
سنندج .

۴۸ ک شمال باختر پاوه - ۲ ک نوسود .

کوهستانی - سردسیر - سکنه ۱۵۰ - سنی - کردی .

آب از چشمه - محصول فقط لبنیات و میوهجات - شغل زراعت گله داری
و مکاری - صنایع دستی زنان شال کرباس بافی - راه مارو و صعب العبور

وزمان - vezmân - ده از دهستان قراتوره بخش دیواندره
شهرستان سنندج .

۱۱ ک شمال دیواندره - ۴ ک خاور شوشه دیواندره به سقز .

کوهستانی - سردسیر - سکنه ۴۵۰ - سنی - کردی .

آب از رودخانه و چشمه - محصول غلات حبوبات لبنیات توتون - شغل
زراعت و گله داری - راه مارو .

وزمان - ده از دهستان خورخوره بخش دیواندره شهرستان سنندج .

۴ ک باختر دیواندره - کنار راه مارو عمومی دیواندره به
مولان آباد .

کوهستانی - سردسیر - سکنه ۸۱ - سنی - کردی .

آب از چشمه - محصول غلات توتون حبوبات - شغل زراعت - صنایع
دستی زنان جاجیم بافی - راه مارو .

وزمانه - vazmâne - ده از دهستان سورسور بخش کامیاران
شهرستان سنندج .

۲۵ ک شمال خاوری کامیاران - ۹ ک خاور شوشه کرمانشاه - سنندج .

کوهستانی - سردسیر - سکنه ۲۸۰ - سنی - کردی .

آب از رودخانه و چشمه - محصول غلات لبنیات توتون - شغل زراعت
گله داری - راه مارو .

در دو محل بفاصله ۳ کیلومتر واقع به وزمانه بالا و پایین مشهورند سکنه
بالا ۱۷۰ نفر است .

وزمله - vez-mele - ده از دهستان میرده بخش مرکزی شهرستان سقز .

۴ ک جنوب باختر سقز - ۱۲ ک شمال راه شوشه سقز به بانه .

کوهستانی - سردسیر - سکنه ۲۵۰ - سنی - کردی .

آب از چشمه - محصول غلات توتون - شغل زراعت و گله داری - راه
مارو .

وزمله - ده از دهستان بیلوار بخش مرکزی کرمانشاهان .

۱۲ ک جنوب مرزبانی - ۳ ک سراب شاه حسین .

کوهستانی - سرد معتدل - سکنه ۱۵۸ - شیعه - کردی - فارسی .

آب از زه آب محلی - محصول غلات حبوبات لبنیات - شغل زراعت در فصل
خشکی از کالپان اتومبیل میتوان برد .

وزمله - ده از دهستان میان دربند بخش مرکزی شهرستان کرمانشاهان .

۱۵ ک شمال باختری کرمانشاه - ۹ ک باختر شوشه سنندج .

دامنه - سردسیر - سکنه ۵۰ - شیعه - فارسی - کردی .

آب از چاه و چشمه - غلات حبوبات دیمی - شغل زراعت - تابستان از گروران
اتومبیل میتوان برد .

وزمله در کردی گردنه ایکه درخت زبان گنجشک دارد .

وزندان - vazandân - ده از دهستان شراه بخش رزن
شهرستان همدان .

۹۳ ک جنوب خاوری قصبه رزن - ۱ ک آفاج .

کوهستانی - سردسیر - سکنه ۱۶۳ - شیعه - ترکی .

آب از قنات - محصول غلات لبنیات - شغل زراعت و گله داری - راه مارو -
وزیر - vazir - ده از دهستان قرا توره بخش دیواندره شهرستان
سنندج .

۳۲ ک شمال خاور دیواندره - کنار رودخانه ول کشتی .

کوهستانی - سردسیر - سکنه ۱۵۰ - سنی - کردی .

آب از رودخانه و چشمه - محصول غلات توتون حبوبات لبنیات - شغل
زراعت گله داری - راه مارو .

در فصل خشکی از طریق رشید آباد اتومبیل میتوان برد - دستان چهار
کلاسه دارد .

وزیر آباد - vazir-âbâd - ده از بخش دره شهر شهرستان
ایلام .

۸ ک باختر دره شهر - ۸ ک شمال خاوری راه مارو دره شهر بشیخ مکان .

کوهستانی - گرمسیر مالاریائی - سکنه ۲۳۰ - شیعه - لری .

آب از رودخانه سیکان - محصول غلات تریاک برنج حبوبات لبنیات - شغل
زراعت و گله داری .

وسج - vasaaj - ده از دهستان پائین شهرستان نهاوند .

۱۹ ک شمال باختری شهر نهاوند - ۳ ک شمال راه شوشه نهاوند بکرمانشاه .
دشت - سردسیر - سکنه ۷۰۳ - شیعه - لری و فارسی .

آب از رودخانه ملایر - محصول غلات توتون تریاک انگور حبوبات
لبنیات - شغل زراعت و گله داری - راه مارو - تابستان اتومبیل
میتوان برد .

وسمق - vasmaq - ده از دهستان درجزین بخش رزن شهرستان
همدان .

۴ ک جنوب خاوری رزن - ۱ ک جنوب راه عمومی رزن - نوبران -
چلکه - سردسیر - مالاریائی - سکنه ۱۰۴۰ - شیعه - ترکی .

کوهستانی - سردسیر - سکنه ۲۵۰ - سنی - کردی.

آباز چشمه - محصول غلات لبنیات - شغل زراعت کله‌داری - راه مالرو.

در دو محل بفاصله دو کیلو متر واقع سکنه بالا ۱۰۰ نفر است.

و فرجین - vafrajin - ده از دهستان چهار بلوک بخش سیمینه رود شهرستان همدان.

۱۴ ک باختر همدان - ۷ ک جنوب شوسه همدان به کرمانشاه.

کوهستانی - سردسیر - سکنه ۴۱۷ - شیعه - فارسی - ترکی.

آباز چشمه - محصول غلات حبوبات صیفی - شغل زراعت - راه مالرو.

و فسی - vafs - ده از دهستان سردرود بخش رزن شهرستان همدان.

۱۰ ک شمال قصبه رزن - ۴ ک باختر راه شوسه رزن به همدان.

دامنه - سردسیر - سکنه ۹۰۰ - شیعه - ترکی فارسی.

آباز قنات - محصول غلات حبوبات صیفی - شغل زراعت کله‌داری.

صنایع دستی زنان قالی بافی - راه مالرو - تابستان اتومبیل میتوان برد.

و فسی عاشقلو - vafs-âceqlu - نام یکی از دهستانهای پنجگانه بخش رزن شهرستان همدان.

این دهستان در شمال شهرستان اراک واقع شده محدود است - از طرف شمال بروودخانه قره‌چای - از جنوب دهستان فراهان - از خاور دهستان

رودبار تفرش - از باختر بد دهستان و فس و بز جلو - ساکنین این دهستان در هیچ وقت با قصبه رزن رابطه اقتصادی و غیره نداشته کیه امور آنها با شهر

اراک صورت میگیرد در تقسیمات کشور به غلط تابع همدان شده است منطقه ایست کوهستانی خوش آب و هوا - آب دهستان از

چشمه‌ها قنات و زه آب رودخانه محلی تامین میشود - محصول عمده دهستان غلات حبوبات لبنیات انگور و مختصر میوجات است - راه

دهستان مالرو تابستان از شهر اراک و طریق فرمهمین بقراء ضیاء آباد خنچین - کوربیجان اتومبیل میتوان برد - از ۱۱ آبادی تشکیل شده سکنه

آن در حدود ۶۵۰۰ نفر و قراء مهم آن عبارتند از خنچین - میدانک چالیان - چوگان - درویشان - ضیاء آباد.

و ل - vol - ده از دهستان کلانترزان بخش رزاب شهرستان سنندج.

۶۲ ک شمال خاور رزاب - ۱۰ ک شمال خاور راه اتومبیل رو سنندج به مریوان.

کوهستانی - سردسیر - سکنه ۷۵ - سنی - کردی.

آباز چشمه - محصول غلات لبنیات - شغل زراعت کله‌داری - راه مالرو.

و لدیگی - valad-beygi - نام یکی از دهستانهای بخش ثلاث شهرستان کرمانشاهان همچنین نام طایفه ایست که در آن دهستان سکونت

داوند.

خلاصه مشخصات جغرافیائی آن بشرح زیر است.

آباز قنات - محصول غلات حبوبات انگور - شغل زراعت - صنایع دستی زنان قالی بافی - راه مالرو - تابستان از طریق راه مریوان اتومبیل میتوان برد.

و سمنج - ده از دهستان و فس عاشقلو بخش رزن شهرستان همدان - ۸۲ ک جنوب خاوری قصبه رزن - کنار رودخانه قره‌چای.

کوهستانی - معتدل - مالاریائی - سکنه ۲۱۱ - شیعه - کردی - فارسی.

آباز قنات - محصول غلات لبنیات صیفی - شغل زراعت و کله‌داری راه مالرو.

و سنه - vasne - ده از دهستان بالک بخش مریوان شهرستان سنندج.

۱۴ ک جنوب خاوری دژ شاهپور - ۶ ک جنوب راه اتومبیل رو سنندج به مریوان.

کوهستانی - سردسیر - سکنه ۱۰۰ - سنی - کردی.

آباز چشمه و قنات - محصول غلات لبنیات توتون - شغل زراعت کله‌داری - راه مالرو.

و شت - vect - ده از دهستان بالا شهرستان نهاوند.

۱۱ ک جنوب خاوری شهر نهاوند - ۵ ک شمال راه شوسه نهاوند بلایر و بروجرد.

کوهستانی - سردسیر - سکنه ۶۴۰ - شیعه - فارسی.

آباز چشمه - محصول غلات تریاک کتیرا چغندر لبنیات - شغل زراعت و کله‌داری - صنایع دستی زنان قالی بافی - راه مالرو - تابستان اتومبیل میتوان برد.

و شه دره - vece-dare - ده از دهستان خورخوره بخش دیواندره شهرستان سنندج.

۷۶ ک باختر دیواندره - ۱۵ ک مرز ایران و عراق در حدود پیشرفتگی شیلر.

کوهستانی - سردسیر - سکنه ۱۹۰ - سنی - کردی.

آباز چشمه - محصول غلات حبوبات لبنیات - شغل زراعت کله‌داری صنایع دستی زنان جاجیم بافی - راه مالرو.

و صله - vasle - ده از دهستان خدا بنده لو بخش قروه شهرستان سنندج.

۱۴ ک خاوری گل تپه - ۲ ک جنوب واشور - ۲ ک جزوان.

کوهستانی - سردسیر - سکنه ۲۰۰ - شیعه - ترکی.

آباز چشمه های متعدد و قنات - محصول غلات انگور بادام زرد آلو حبوبات - شغل زراعت کله‌داری - راه مالرو.

تابستان از طریق سراب واشور ودلی محمد اتومبیل میتوان برد.

و صی - vasi - ده دهستان زاوه رود از بخش حومه شهرستان سنندج.

۳۴ ک جنوب باختر سنندج - ۱۱ ک باختر راه اتومبیل رو سنندج به کرمانشاه.

حدود - از طرف شمال دهستان جوانرود و دهستان حومه روانسر - از طرف جنوب بخش گوران - از خاور بخش سنجایی و روانسر - از باختر به استانهای قبادی و باباجانی.

آب و هوا - هوای دهستان سردسیر سالم و آب آن از چشمه سار و زه آب دره ها تامین میگردد و عموماً شیرین و گوارا هستند.

ارتفاعات - مرتفعترین کوه بخش ثلاث در این دهستان و مشهور به کوه بنی گز است بلندترین قله آن ۲۸۸۷ متر از سطح دریا ارتفاع دارد بین این دهستان و بخش گوران واقع شده است شعب مختلف این کوه بنام کوه بنفشه و کوه بازان نامیده میشوند مراتع و مزارع مرغوب در دره های این کوهستان وجود دارد.

رودخانه مهمی در این دهستان وجود ندارد فقط رودخانه مشهور به خر کرده است که از دره شمالی بنی گز و گردنه های مله ترشکه و مله لوکه و مراتع شش بید سرچشمه گرفته در بهار بمصرف آبیاری قراه کره برویس میرسد سیلاب آن از شمال سنجایی گذشته برودخانه قره سو منتهی میشود.

این دهستان از ۲۲ آبادی تشکیل شده سکنه دائمی آن در حدود ۳۰۰۰ نفر است.

تابستان گله داران مهم طایفه ولدییکی که در حدود ۳۰۰۰ نفر هستند در مزارع و مراتع این دهستان به تعلیف احشام و زراعت اشتغال دارند.

زمستان به دهستان سه قلمه و جیگران می روند.

تیره های طایفه ولدییکی بشرخ زیر است.

درویشی ۷۰ خانوار - دله زری ۱۰۰ - گرگ کش ۵۰ - علی آقائی ۱۵۰ - گشکی ۳۰ - یوسف یار احمدی ۵۰ - قادر میروسی ۱۰۰ - گاو خوری ۱۰۰ - پیری زئی ۵۰ - کاکه رشی ۵۰ خانوار .

ولد کشته - valad-kocte - ده از دهستان خالصه بخش مرکزی شهرستان قصر شیرین.

۲۱ ک جنوب خاور خسروی - ۱۱ ک مرز عراق.

تپه ماهور - گرمسیر - سکنه ۲۰۰ - مسلمان - کردی فارسی.

آب از چاه - محصول غلات دیم لبنیات - شغل زراعت گله داری - راه فرعی بخسروی دارد - موقع بارندگی مالرو.

ولکه وند - valkevand - ده از بخش سنجایی شهرستان کرمانشاهان .

۳۷ ک جنوب کوزران - ۱۷/۵ ک راه فرعی شاه آباد بکهواره .

کوهستانی - سردسیر - سکنه ۴۰۰ - مسلمان اهل حق - کردی فارسی.

آب از چشمه - محصول غلات حبوبات دیم لبنیات - شغل زراعت و گله داری - راه مالرو - تابستان اتومبیل میتوان برد - زمستان اکثر سکنه برای تعلیف احشام حدود گرمسیر نفت شاه میروند.

وله ژیر - vole-jir - ده از دهستان ویسه بخش مریوان شهرستان سنندج.

۸ ک جنوب دژشاهپور - ۳ ک باختر اتومبیل رو مریوان به رزاب.

دامنه - سردسیر مرطوب مالاریائی - سکنه ۶۸۰ - شیعه - کردی .

آب از چشمه و قنات - محصول غلات حبوبات لبنیات توتون برنج شغل زراعت و گله داری - راه مالرو - دبستان دارد.

ولی آباد - vali-âbâd - ده از دهستان جلگه افشار دوم بخش اسدآباد شهرستان همدان.

۱۷ ک جنوب اسدآباد - کنار شوشه اسدآباد بکنکاور.

جلگه - سردسیر مالاریائی - سکنه ۳۸۴ - شیعه - کردی ترکی فارسی.

آب از قنات - محصول غلات لبنیات صیفی ترپاک - شغل زراعت و گله داری - صنایع دستی قالی جاجیم بافی.

ولی آباد - ده از دهستان میان دربند بخش مرکزی شهرستان کرمانشاهان.

۳۲ ک شمال باختر کرمانشاه - ۴ ک باختر شوشه سنندج.

دشت - سردسیر - سکنه ۱۰۰ - شیعه - کردی فارسی.

آب از چاه - محصول غلات حبوبات دیم لبنیات - شغل زراعت - راه مالرو.

ولی آباد - ده از بخش سنجایی شهرستان کرمانشاهان.

۹ ک جنوب خاور کوزران - ۲ ک جنوب راه سنجایی کرمانشاه.

دشت - سردسیر - سکنه ۷۰ - شیعه - کردی فارسی.

آب از چاه - محصول غلات حبوبات دیم لبنیات - شغل زراعت گله داری - راه مالرو - تابستان اتومبیل میتوان برد .

ولی آباد - ده کوچکیست از دهستان پهلوی دژ بخش باهه شهرستان سنقر .

۱۳ ک جنوب باهه - سکنه ۴۵ نفر.

ولی آباد - ده کوچکیست از دهستان اسفند آباد بخش قره - شهرستان سنندج.

۲۰ ک جنوب خاور قره - ۳ ک میهم - سکنه ۴۰ نفر.

ولی بیگ - vali-beyg - ده از دهستان کرانی شهرستان بیجار.

۱۳ ک جنوب حسن آباد سوگند - کنار رودخانه قمچقایی.

تپه ماهور - سردسیر - سکنه ۱۶۰ - شیعه - ترکی.

آب از چشمه و رودخانه قمچقایی - محصول غلات لبنیات - شغل زراعت - گله داری - صنایع دستی قالیچه جاجیم بافی - راه مالرو.

ولی سیراب - vali-sirâb - ده از دهستان سلکی شهرستان نهاوند .

۱۷ ک باختر نهاوند - ۱ ک رودخانه سراب گیان .

جلگه - سردسیر - سکنه ۳۷۰ - شیعه - لری فارسی.

آب از قنات - محصول غلات ترپاک حبوبات توتون لبنیات - شغل زراعت گله داری - راه مالرو.

ولینان - voleynân - ده کوچکیست از دهستان سرشیو بخش مریوان شهرستان سنندج.

وینیه - voneyne - ده از دهستان کلاترزان بخش رزآب
شهرستان سنندج.

۳۴ ک شمال رزآب - ۴ ک جنوب راه شوسه سنندج به مریوان.

کوهستانی - سردسیر - سکنه ۱۶۰ - سنی - کردی.

آباز چشمه - محصول غلات توتون لبنیات - شغل زراعت و گل داری
راه مارو.

دردو محل بفاصله ۲ کیلومتر واقع سکنه بالا ۱۰ نفر است.

وهلق - vehlaq - ده از دهستان درجزین بخش رزن شهرستان
همدان.

۲۰ ک جنوب خاوری قصبه رزن - ۱۵ ک خاور شوسه همدان.

جلگه - سردسیر - مالاریائی - سکنه ۶۶۰ - شیعه - ترکی.

آب از قنات - محصول غلات حبوبات صیفی لبنیات - شغل زراعت و
گل داری - راه مارو - تابستان اتومبیل میتوان برد.

وهمان - vahmân - ده از دهستان پائین شهرستان نهاوند.

۱۲ ک شمال باختری شهر نهاوند - ۱ ک جنوب راه شوسه نهاوند به
کرمانشاه.

دشت - سردسیر - سکنه ۹۸۰ - شیعه - لری - فارسی.

آباز رودخانه گاماسیاب - محصول غلات لبنیات تریاک انگور - شغل
زراعت و گل داری - راه شوسه.

وهنان - vehnân - ده از دهستان چهار بلوک بخش سیمینه رود
شهرستان همدان.

۲۴ ک جنوب قصبه بهار - ۱۲ ک جنوب شوسه همدان کرمانشاه.

کوهستانی - سردسیر - سکنه ۶۲۵ - شیعه - فارسی و ترکی.

آباز چشمه ها - محصول غلات لبنیات قلمه - تان میوجات گردو - توتون
شغل زراعت و گل داری - صنایع دستی زنان جاجیم بافی - راه مارو.

رودخانه سیمینه رود از ارتفاعات جنوبی این ده سرچشمه میکرد.

ویان - veyân - ده از دهستان حاجیلو بخش کیودراهنک شهرستان
همدان.

۱۶ ک جنوب قصبه کیودراهنک - ۱ ک جنوب شوسه همدان طهران.

جلگه - سردسیر مالاریائی - سکنه ۱۴۰۰ - شیعه - ترکی.

آباز چشمه - محصول غلات صیفی انگور میوجات دیگر لبنیات - شغل
زراعت گل داری - صنایع دستی زنان قالی بافی - راه اتومبیل رو.

پاسگاه ژاندارمری قهوه خانه ای کنار شوسه ۱۰ باب دکان دارد.

ویر - veyar - ده از دهستان سردرود بخش رزن شهرستان همدان.

۱۶ ک شمال باختر قصبه رزن - ۱ ک جنوب راه اتومبیل رورزن به دمق
کوهستانی - سردسیر - سکنه ۱۲۰ - شیعه - ترکی.

آباز چشمه - محصول غلات دیم لبنیات - شغل زراعت گل داری - راه
اتومبیل رو - تابستان از پاینده اتومبیل میتوان برد.

ویرائی - virâi - ده از دهستان جلگه افشار بخش اسد آباد
شهرستان همدان.

۲۲ ک خاور دژ شاهپور - ۲ ک باغان - سکنه ۵۱ نفر.

وینائی - vanâi - ده از دهستان حومه بخش مرکزی شهرستان
شاه آباد.

۵ ک جنوب خاوری شاه آباد - ۱/۵ ک چقاگل.

دشت - سردسیر - سکنه ۵۰۰ - شیعه - کردی فارسی.

آباز رودخانه راوند و نهر چهار طایفه - غلات چندر قند صیفی کاری
شغل زراعت مختصر گل داری - راه فرعی به بدره ای دارند - دهستان
دارد.

ویناکوه - venâ-kuh - ده کوچکیست از دهستان خزل شهرستان
نهاوند.

۴ ک شمال باختری شهر نهاوند - کنار رودخانه گاماسیاب - سکنه
۵۰ نفر.

ویناو - venâv - ده از دهستان سامن شهرستان ملایر.

۲۹ ک جنوب باختری شهر ملایر - ۸ ک باختر راه شوسه ملایر به بروجرد
کوهستانی - معتدل مالاریائی - سکنه ۳۳۷ - شیعه - فارسی.

آباز چشمه - محصول غلات دیم - شغل زراعت - صنایع دستی زنان
قالی بافی - راه مارو.

ویندوآباد - vendar-âbâd - ده از دهستان جلگه افشار بخش
اسد آباد شهرستان همدان.

۱۴ ک جنوب قصبه اسد آباد - ۱ ک باختر شوسه اسد آباد به کنگاور.
جلگه - سردسیر - سکنه ۶۷۲ - شیعه - کردی - فارسی.

آب از دو رشته قنات - محصول غلات تریاک انگور پنبه لبنیات
شغل زراعت گل داری - صنایع دستی زنان گلیم بافی - راه اتومبیل رو.

ویندرنی - vndernî - ده از دهستان ییلوار بخش مرکزی
شهرستان کرمانشاهان.

۵ الی ۸ ک باختر دیزگران - ۴ الی ۶ ک خاور شوسه کردستان.

کوهستانی - سردسیر - سکنه ۴۵۰ - شیعه - کردی - فارسی.

آب از رودخانه خران - غلات حبوبات لبنیات چندر قند تریاک توتون
شغل زراعت - قالیچه جاجیم گلیم بافی - راه مارو دو تابستان از

شیروانه که سر راه شوسه کردستان واقع است اتومبیل میتوان برد.

دردو محل بفاصله ۳ کیلومتر واقع به علیا و سفلی مشهور سکنه علیا
۲۱۰ نفر است - آبادی ساکنه بین این دو ده واقع شده است.

وینورنگینه - vene-rangine - ده از بخش گوران شهرستان
شاه آباد.

۴ ک شمال گهواره - ۳ ک خاور رودخانه زمکان.

کوهستانی - سردسیر - سکنه ۷۵ - مسلمان - کردی فارسی.

آباز چشمه - محصول غلات حبوبات مختصر میوجات قلمستان.

شغل زراعت - راه مارو - از تیر تفنگچی هستند.

داره آمار بنام کدخدای محل شیرولی تفنگچی نوشته است.

۱۵ ک جنوب خاوری قصبه اسدآباد - ۱۲ ک خاور شوسه اسدآباد به کسکاور .

کوهستانی - سردسیر - سکنه ۱۰۹۴ - شیعه - ترکی کردی فارسی .
آب از چشمه ها و رودخانه محلی - محصول - غلات لبنیات انگور - حبوبات
توتون تریاک - شغل زراعت و گله داری - صنایع دستی زنان جاجیم
کرباس و قالی بافی - راه مالرو - باین ده شیره زلی نیز میکوبند .

ویرانه - virâne - ده از دهستان دینور بخش بخش صحنه شهرستان
کرمانشاهان .

۲۶ ک شمال باختری صحنه - ک خاور شوسه کرمانشاه به سنقر .

کوهستانی - سردسیر - سکنه ۲۴۵ - شیعه - فارسی کردی .
آب از چشمه - محصول غلات حبوبات تریاک توتون - شغل زراعت - راه مالرو
ویژنان - vijnân - نام بلوکی است از بخش گیلان شهرستان
شاه آباد .

۶ ک جنوب گیلان محصور بار تفاعات و سرچشمه رودخانه کنگاکش از
این دهستان است .

هوای دهستان گرمسیر آب از چشمه ها و ذهاب رودخانه های محلی -
محصول غلات دیم و لبنیات - شغل زراعت و گله داری است تابستان
گله دارهای عمده به بیلاغات گوار و روچله میروند .
سکنه و بزنان در حدود ۱۵۰۰ نفر - شیعه هستند و زبان مادری آنها
کردی است .

« تیره از اهل کلهر در این بلوک بشرح زیر سکونت دارند و چادر نشین
هستند .

تیره اردشیری در حدود مزارع میل سهراب

« شیرزادها » ، « سرحال .

« کیانیها » ، « داربید .

« بابیر » ، « سیروله .

« عبدالحمیدی » ، « در نواحی مختلف .

ویژه - vije - ده از دهستان بیلوار بخش مرکزی شهرستان کرمانشاهان
۲۵ ک شمال خاوری دیزگران - ۴ ک سامله .

کوهستانی - سردسیر - سکنه ۱۲۵ - سنی - کردی فارسی .

آب از چشمه و زه آب رودخانه باقله و کیونان - غلات حبوبات تریاک
توتون لبنیات - شغل زراعت - قالیچه جاجیم گلیم بافی - راه مالرو
تابستان و فصل خشکی از طریق سنقر - آگاه - تپه اسمعیل اتومبیل میتوان
برد .

ویسی احمد - veys-ahmad - ده از دهستان خالصه بخش مرکزی
شهرستان کرمانشاهان .

۲۵ ک شمال باختری کرمانشاه - کنار راه فرعی سراب نیلوفر به سنجا بی
دامنه - سردسیر - سکنه ۱۵۴ - شیعه - کردی فارسی .

آب از چاه - محصول غلات دیمی لبنیات - شغل زراعت راه مالرود
فصل خشکی اتومبیل میتوان برد .

ویسر - veysar - ده از دهستان زاو رود بخش رزاب شهرستان سنندج .
۳۶ ک خاور رزاب - ۶ ک خاور آو پهنک .

کوهستانی - سردسیر - سکنه ۲۵۵ - سنی - کردی .

آب از چشمه - محصول غلات - شغل زراعت گله داری - راه مالرو .

ویسک - veysak - ده از دهستان دشت طال بخش بانه شهرستان سنقر .
۳۳ ک شمال باختری بانه - کنار رودخانه زاب .

کوهستانی - سردسیر - سکنه ۸۲ - سنی - کردی .

آب از چشمه - محصول غلات توتون لبنیات و محصولات جنگلی - شغل
زراعت گله داری - راه مالرو .

ویسکه - veyseke - ده از دهستان هرسم بخش مرکزی شهرستان
شاه آباد .

جنوب خاوری شاه آباد - ۷/۵ ک جنوب خاوری هرسم .

دشت - سردسیر - سکنه ۱۵۰ - شیعه - کردی فارسی .

آب از زه آب رودخانه باقر آباد و چشمه - غلات دیمی یک باغ میوه لبنیات .

شغل زراعت گله داری - راه مالرو - تابستان از طریق هرسم اتومبیل
میتوان برد .

ویسی مرید - veys- morid - ده از دهستان نجف آباد
شهرستان بیجار .

۱۲ ک جنوب باختری شهر بیجار - ۷ ک جنوب شوسه بیجار - سنندج .

تپه ماهور - سردسیر - سکنه ۲۵۵ - شیعه - کردی .

آب از چشمه - محصول غلات لبنیات - شغل زراعت گله داری - صنایع
دستی زنان قالیچه گلیم جاجیم بافی - راه مالرو - تابستان اتومبیل
میتوان برد .

ویسه - veyse - یکی از دهستانهای بخش مریوان شهرستان
سنندج .

این دهستان در جنوب باختری بخش دروانه و دره های کوه مراچی
واقع هوای آن سردسیر مالاریایی است .

آب قراء دهستان از چشمه - محصول عمده غلات ذرت توتون برنج
لبنیات مختصر محصول چکلی مانند مازو - گرانگبین قلقاف
شغل سکنه زراعت و گله داری است .

از ۳۰ آبادی تشکیل شده سکنه آن در حدود ۵۲۰۰ نفر قراء مهم آن
بشرح زیر است .

ویسه - وله ژیر - نی دره تفی - کانی سامان .

ویسه - ده مرکز دهستان ویسه بخش مریوان شهرستان سنندج .

۱۴ ک جنوب باختر دژ شاه پور - ۶ ک باختر راه اتومبیل رو مریوان
به رزاب .

کوهستانی - سردسیر - سکنه ۴۸۰ - سنی - کردی .

آب از چشمه و قنات - محصول غلات ذرت توتون - شغل زراعت گله داری
راه مالرو .

ویسیان - veysiyân - ده از دهستان اورامان بخش
وزاب شهرستان سنندج.

۲۵ ک باختر رزاب - ۳ ک شهر اورامان.

کوهستانی - سردسیر - سکنه ۲۰۰ - سنی - کردی .

آب از چشمه - محصول غلات انواع میوجات لبنیات - شغل زراعت و گله داری
نجاری آهنگری کرباس شال بافی گیوه دوزی - راه مالرو .

ویلِه - vilê - ده از دهستان بیونج بخش کرند شهرستان
شاه آباد.

۱۲ ک شمال کرند - ۱/۵ ک سرتنگ.

دشت - سردسیر - سکنه ۲۲۰ - مسلمان - کردی فارسی.

آب از زه آب رودخانه - غلات دیم لبنیات - شغل زراعت گله داری
راه مالرو.

ویلِه - ده از دهستان سرشیوه بخش مریوان شهرستان سنندج.

۲۶ ک شمال خاور دژشاهپور - ۸ ک شمال شوسه مریوان به سنندج .
کوهستانی - سردسیر - سکنه ۱۱۵ - سنی - کردی.

آب از چشمه - محصول غلات توتون لبنیات - شغل زراعت و گله داری
راه مالرو.

ویلِه - ده از بخش گوران شهرستان شاه آباد.

۶ ک شمال گهواره - بین چشمه سید یعقوب و چقاچرین

کوهستانی - سردسیر - سکنه ۹۰ - مسلمان - کردی فارسی.

آب از چشمه - محصول غلات دیم لبنیات - شغل زراعت گله داری

راه مالرو - از تیره سادات حیدری هستند.

وی اسار - vey-nesâr - ده از دهستان چهاردولی بخش قره
شهرستان سنندج.

۳۳ ک جنوب خاوری قره - سرراه شوسه همدان به قره.

دامنه - سردسیر - سکنه ۷۰۰ - مسلمان شیعه - کردی فارسی.

آب از چشمه - محصول غلات لبنیات - شغل زراعت - صنایع دستی زنان
قالیچه جاجیم گلیم بافی دبستان چند باب دکان و قهوه خانه ای کنار
شوسه دارد .

وینه - vina - ده از دهستان عثمانوند بخش مرکزی شهرستان
کرمانشاهان .

۴۸ ک جنوب خاوری کرمانشاه - ۴ ک سرچوب.

کوهستانی - سردسیر - سکنه ۲۷۰ - شیعه - لکی کردی فارسی.

آب از رودخانه آهوران و چشمه - غلات حبوبات لبنیات تریاک - شغل

زراعت گله داری تهیه هیزم ذغال جمع آوری کتیرا - راه مالرو.

وی هج - vihaj - ده از دهستان اسفند آباد بخش قره شهرستان
سنندج.

۸ ک جنوب قره - ۴ ک قلعه .

کوهستانی - سردسیر - سکنه ۶۰۰ - سنی - کردی.

آب از چشمه - محصول غلات میوجات لبنیات حبوبات - شغل زراعت گله

داری - صنایع دستی زنان قالیچه جاجیم گلیم بافی - راه مالرو تا بستان

اتومبیل میتوان برد .



هارون آباد - hârun-âbâd - ده از دهستان خدا بنده لو
بخش قره شهرستان سنندج .

۳۴ ک جنوب خاور گل تپه - ۶ ک خاور شوسه همدان - بیجار .

کوهستانی - سردسیر - سکنه ۲۵۰ - شیعه - ترکی .

آب از چشمه مادر بهار از رودخانه خوشاب - محصول غلات انگور
صیفی لبنیات - شغل زراعت گله داری - راه مالرو تا بستان از آبادی

چهار اتومبیل میتوان برد .

هاری آباد - hâri-âbâd - ده از دهستان سلکی شهرستان
نهاوند .

۲۵ ک شمال باختری شهر نهاوند - کنار و جنوب رودخانه گاماسیاب .

جلگه - سردسیر - سکنه ۲۵۰ - شیعه - لری و فارسی .

آب از چشمه و رودخانه - محصول غلات تریاک توتون - شغل زراعت

راه مالرو .

آباز چشمه - محصول غلات توتون حبوبات عدس روغن پشم - شغل زراعت
گله داری - راه اتومبیل رو .

هانیس - hânis - ده از دهستان بیلاق بخش حومه شهرستان
سنندج .

۱۵ ک جنوب خاور سنندج - ۶ ک جنوب شوسه سنندج همدان .

کوهستانی - سردسیر - سکنه ۴۹۵ - سنی - کردی .

آباز چشمه - محصول غلات - شغل زراعت گله داری - صنایع دستی زنان
قالیچه جاجیم گلیم بافی - راه مالرو .

هانی گرمه - hâni-garmale - ده از دهستان اورامان
لهون بخش پاوه شهرستان سنندج .

۶ ک شمال باختر پاوه - ۱۸ ک شمال باختر نوسود - ۳ ک مرز ایران
و عراق .

کوهستانی - سردسیر - سکنه ۸۱۶ - سنی - کردی - فارسی .

آباز چشمه - محصول غلات لبنیات و انواع میوه جات - شغل باغبانی زراعت
گله داری - صنایع دستی زنان شال کرباس بافی - راه مالرو و صعب العبور

هجوم آباد - hojum-âbâd - ده از دهستان میان دربند بخش
مرکزی شهرستان کرمانشاهان .

۶ ک شمال باختر کرمانشاه - ۱/۵ باختر شوسه سنندج .

دامنه - سردسیر - سکنه ۷۰ - سنی - کردی .

آباز چشمه مین المین - محصول غلات حبوبات تریاک گاهی برنج - شغل
زراعت - تابستان از برنجان اتومبیل میتوان برد .

هدایت آقداغ - hedâyat-âq-dâq - ده از دهستان قوره تو
بخش مرکزی شهرستان قصر شیرین .

۵ ک شمال باختری قصر شیرین - ۲ ک مرز ایران عراق .

دامنه - گرمسیر - سکنه ۱۵۰ - سنی - کردی - فارسی .

آباز قنات و چاه - محصول غلات دیم لبنیات - شغل زراعت گله داری
راه مالرو پاسگاه مرز بانوی و گمرک دارد .

هدایت شهسوار - hedâyat-cahsavâr - ده از دهستان
قوره تو بخش مرکزی شهرستان قصر شیرین .

۹ ک شمال باختری قصر شیرین - کنار رودخانه قوره تو مرز ایران
و عراق .

تپه ماهور - گرمسیر - سکنه ۲۰۰ - شیمه - کردی .

آباز رودخانه قوره تو - محصول غلات دیم لبنیات - شغل زراعت گله
داری - راه مالرو - تابستان اتومبیل میتوان برد - پاسگاه مرز بانوی
و گمرک دارد .

هرتا - hertâ - ده کوچکی است از دهستان جوانرود بخش پاوه
شهرستان سنندج .

۳ ک باختر پاوه - کنار رودخانه سیروان (مرز عراق)

کوهستانی - گرمسیر - سکنه ۱۰ نفر - قشلاق ۲۰ خانوار از طایفه
ایناق جوانرود است .

هاشم آباد - hâcem-âbâd - ده از بخش دره شهر شهرستان
ایلام .

۶ ک جنوب باختر دره شهر - ۹ ک جنوب راه مالرو ایلام .

کوهستانی - گرمسیر مالاریائی - سکنه ۱۲۳ - شیمه - لری .

آباز رودخانه سیکان - محصول غلات روغن تریاک برنج حبوبات لبنیات
شغل زراعت و گله داری - صنایع دستی قالی بافی پاسگاه ژاندارمری
دارد .

هاشم آبان - hâsem-âbân - ده از دهستان چمچمال بخش صحنه شهرستان کرمانشاهان .
۱۸ ک باختر صحنه - کنار شوسه کرمانشاه به همدان .

دشت - سرد معتدل - سکنه ۷۰ - شیمه - کردی - فارسی .

آباز رودخانه باریک و گاماسیاب - محصول غلات توتون چندر قند
حبوبات - تریاک شغل زراعت .

هالان - hâlân - ده از دهستان خدا بنده لو بخش صحنه شهرستان
کرمانشاهان .

۱۵ ک شمال صحنه - کنار راه مالرو صحنه به سنقر .

کوهستانی - سرد - سکنه ۲۱۹ - شیمه - کردی - فارسی .

آباز رودخانه فارسینج - محصول غلات آبی ویمی حبوبات قلمستان
میوه جات تریاک - شغل زراعت - راه مالرو .

هانوله - hânule - ده از دهستان جوانرود بخش پاوه شهرستان
سنندج .

۲ ک جنوب باختر پاوه - کنار رودخانه ليله .

کوهستانی - سردسیر - سکنه ۶۶ - سنی - کردی .

آباز چشمه - محصول غلات لبنیات توتون - شغل زراعت گله داری
راه مالرو و صعب العبور .

هانیه شیخان - hâne-ceyxân - ده از دهستان مرکزی بخش
مروان شهرستان سنندج .

۶ ک شمال دژ شاهپور - ۶ ک مرز ایران عراق .

کوهستانی - سردسیر - سکنه ۱۰۰ - سنی - کردی .

آباز چشمه ها - محصول لبنیات غلات توتون - راه مالرو .

هانیه گلان - hâne-gelân - ده از دهستان سارال بخش دیواندره
شهرستان سنندج .

۵ ک جنوب باختری دیواندره - ۱۸ ک جنوب گاو آهن تو .

کوهستانی - سردسیر - سکنه ۱۳۰ - سنی - کردی .

آباز چشمه - محصول غلات توتون عدس لبنیات - شغل زراعت گله داری
راه مالرو .

هانیه میران - hâne - mirân - ده از دهستان تیلکوه بخش
دیواندره شهرستان سنندج .

۷ ک شمال باختر دیواندره - ۳ ک جنوب شوسه دیواندره سقر کنار
رودخانه خورخوره .

کوهستانی - سردسیر - سکنه ۱۶۰ - سنی - کردی .

میشود. محصول عمده بخش غلات حبوبات آبی دیمی تریاک لبنیات و سایر محصولات دامی میوجات الوارو کتیرا است.

ارتفاعات - کوههای شیرز (شاه رزم) و کوه گون بان در شمال - کوه گل زرد در خاور و کور سیاه کمر - کوه امامزاده داردیوان - و کوه خاوری چمن اسمعیل از جنوب این بخش را محصور نموده است.

ارتفاع مرتفعترین قله کوههای مذکور از سطح دریا به ترتیب ۲۶۹۷ - ۲۳۱۲ - ۲۳۷۱ - ۲۲۳۱ - ۱۶۶۲ - ۱۷۲۸ متر.

ارتفاع قصبه هرسین از سطح دریا ۱۵۸۲ متر و ارتفاع گردنه کشور در ۹ کیلومتری خاور هرسین که شوسه کرمانشاه به خرم آباد از آن میگذرد ۱۹۹۴ متر است.

گودترین آبادی این بخش قریه گره بان ۱۲ متر از سطح اقیانوس مرتفعتر است رودخانه - مهمترین رودخانه بخش همان رودخانه هرسین است که سرچشمه اصلی آن سراب مشهور هرسین بوده پس از مشروب نمودن قصبه و گرداندن چندین آسیاب و اورتنسکه با بازید شده قراء رایگان الیاسوند - صوفیوند و چند قریه دیگر را مشروب در جنوب اراضی هرسین آباد واقع در ۱۶ کیلومتری باختر هرسین برودخانه گاماسیاب ملحق میشود - شعب کوچک این رودخانه عبارتند از نهر دره پریوه - دره حسن بقعه - ترگ - کل کشوند.

چشمه مهم هرسین در شمال خاوری و علیای قصبه از زیر کوه خارج زمستان بهار آب آن بسیار تابستان بیش از پنج آسیاب گردان آب دارد این آب بوسیله نهرهای متعدد بصرف آبیاری باغات بسیار هرسین و زراعت میرسد.

سازمان و سکنه - این بخش تابع فرمانداری کرمانشاه و از ۵۶ آبادی بزرگ کوچک تشکیل شده جمعیت آن در حدود ۱۸۵۰۰ نفر است زبان مادری سکنه بخش کردی فارسی - مذهب عموم اسلام و شیعه اثنی عشری است.

در این بخش ۳ دبستان دایر است دو باب آف در قصبه هرسین و یک باب اخیر آف در ده قیسوند احداث شده است.

یک دکتر از طرف وزارت بهداشتی در قصبه ساکن و یک نفر آبله کوب سیار نیز دارد.

راه - راه شوسه کرمانشاه به خرم آباد از وسط بخش و مرکز آن میگذرد به برخی از قراعه دامنه و دشت بخش تابستان اتومبیل میتوان برد.

هوسین - قصبه مرکز بخش هرسین شهرستان کرمانشاهان. در ۵ کیلومتری خاور کرمانشاه کنار شوسه کرمانشاه به خرم آباد واقع مختصات جغرافیایی آن بشرح زیر است.

طول ۴۷ درجه ۳۵ دقیقه عرض ۳۴ درجه ۱۶ دقیقه ارتفاع از سطح اقیانوس ۱۵۸۲ متر بنا بر این ۱۷۲ متر از کرمانشاه مرتفعتر است.

هوای قصبه بواسطه کثرت آب و اشجار بیلاقی و در تابستان فرح انگیز است سراب هرسین که از حیث مکان و مقدار آب نظیر سراب طاق بستان و بیستون میباشد در قسمت علیای آبادی از زیر کوه خارج

هرتکه - horteke - ده از دهستان بیلواری بخش مرکزی شهرستان کرمانشاهان.

۶۶۶ شمال خاور مرزبانی - ۲۶۶ میان رود.

دشت - سردسیر - سکنه ۲۳۰ - شیعه - کردی فارسی.

آب از فاضل آب رودخانه سماق - غلات حبوبات تریاک توتون لبنیات شغل زراعت - تالیجه گلیم - جاجیم بافی - راه مارو تابستان از کشور اتومبیل میتوان برد - مجاور آبادی تپه ای بنام بوره وجود دارد که بقایای ابنیه قدیم است.

هرسم - harasam - نام یکی از دهستانهای بخش مرکزی شهرستان شاه آباد از نظر سازمان اداره آمار و ثبت احوال تابع کنسکاور و از نظر سازمان فرمانداری تابع شهرستان شاه آباد است

دو خاور و جنوب خاوری شاه آباد واقع منطقه ایست کوهستانی هوای آن سردسیر سالم آب قراء آن قسمتی از رودخانه محلی و قسمتی از چشمه ها و قنوت تامین میشود. حدود دهستان بشرح زیر است - از شمال به دهستان ماهیدشت از باختر بخش مرکزی شاه آباد - از جنوب به بخش شیروان چرداول شهرستان ایلام از خاور به دهستانهای هلیلان و جلالوند مرتفع ترین کوه دهستان کوه پنجه بان است که در خاور دهستان واقع شده ارتفاع قله آن از سطح دریا ۲۱۰۰ متر میباشد رودخانه ماشالکان که شرح آن در بخش مرکزی شاه آباد داده شده از باختر این دهستان میگذرد و چند قریه این دهستان از زه آب آن استفاده می نمایند.

این دهستان از ۳۳ آبادی بزرگ و کوچک تشکیل شده جمعیت آن در حدود ۱۰۸۰۰ نفر و قراء مهم آن بشرح زیر است - کندهر - هرسم مرکز دهستان - باریک نظام - توه سرخک .

محصول عمده دهستان غلات چغندر قند حبوبات تریاک و لبنیات است. راه دهستان مارو ولی در تابستان از قراء شاه آباد - بل پلنگ کرد به اکثر قراء آن میتوان اتومبیل برد.

هرسم - ده مرکز دهستان هرسم بخش مرکزی شهرستان شاه آباد. جنوب خاوری شاه آباد . ۶۶۶ خاور باریکه نظام.

دشت - سردسیر - سکنه در حدود ۱۰۰۰ نفر - شیعه - زبان مادری کردی و عده ای فارسی میدانند - آب از چشمه معروف سراب هرسم محصول عمده آن گندم جو چغندر قند تریاک توتون ذرت صیفی مختصر میوجات - شغل زراعت و گلهداری - مسجد دارد - راه مارو تابستان از طریق چشمه سنگی و پلنگرد اتومبیل میتوان برد.

هرسین - harsin - یکی از بخشهای شهرستان کرمانشاهان این بخش در خاور شهرستان واقع شده حدود و مشخصات آن بشرح زیر است. از طرف شمال به بخش صحنه - از طرف خاور به شهرستانهای نهاوند و خرم آباد از جنوب به شهرستان خرم آباد - از باختر به جاماند رودخانه گاماسیاب.

هوای بخش مانند سایر بخشهای مجاور سردسیر و سالم و آب قراء آن از چشمه های زه آب رودخانه های محلی و قنوت کوچک تامین

سقز - بلوط - غسل - شغل زراعت مکاری گله‌داری - راه مالرو.

هرهره - horhore - ده از دهستان قلقل رود شهرستان تویسرکان.

۲۴ ک جنوب باختر شهر تویسرکان - ۳ کیلومتری ابودردا.

کوهستانی - سردسیر - سکنه ۱۱۳ - شیعه - کردی و فارسی.

آب از چشمه - محصول غلات دیم کثیرا مختصر انگور - شغل زراعت گله‌داری - صنایع دستی زنان قالی بافی - راه مالرو.

در آمار بنام ابوهریره احصاء شده است

هریان - haryân - ده از دهستان درجزین بخش رزن شهرستان همدان.

۹ ک جنوب قصبه رزن - ۹ ک خاوری شوشه رزن همدان.

چلگه - سردسیر مالاریائی - سکنه ۷۳۵ - شیعه - ترکی.

آب از قنات - محصول غلات حبوبات صیفی لبنیات - شغل زراعت

و گله‌داری - صنایع دستی زنان قالی بافی - راه مالرو

تابستان از طریق سراوک اتومبیل میتوان برد.

هری رز - hari-raz - ده از دهستان سامن شهرستان ملایر.

۱۸ ک جنوب شهر ملایر - ۲ ک خاور راه شوشه ملایر به بروجرد.

چلگه - معتدل مالاریائی - سکنه ۲۲۷ - شیعه - فارسی.

آب از چشمه - محصول غلات دیم - شغل زراعت - صنایع دستی زنان قالی بافی - راه مالرو.

هریل آباد - heril-âbâd - ده از دهستان چچمال بخش صحنه شهرستان کرمانشاهان.

۱۷ ک جنوب باختری صحنه - ۱ ک شمال شوشه کرمانشاه به همدان.

دشت - سرد معتدل - سکنه ۳۰ - شیعه - کردی فارسی.

آب از رودخانه زرد آب - محصول غلات برنج تریاک حبوبات - شغل زراعت راه مالرو.

هریله - herile - ده از دهستان دینور بخش صحنه شهرستان کرمانشاهان.

۲۶ ک شمال باختری صحنه - ۲ ک باختر شوشه کرمانشاه به سنقر.

کوهستانی - سردسیر - سکنه ۱۹۱ - شیعه - کردی فارسی.

آب از چشمه - غلات حبوبات تریاک توتون - شغل زراعت - راه مالرو.

هزارانی - hezârâni - ده از بخش آبدانان شهرستان ایلام.

۱۰ ک جنوب خاور آبدانان - ۳ ک جنوب راه مالرو ایلام به آبدانان.

کوهستانی - گرمسیر مالاریائی - سکنه ۳۵۲ - شیعه - کردی.

آب از چشمه و رودخانه چم کبود - محصول غلات لبنیات پشم تریاک ماش - شغل زراعت و گله‌داری.

هزار جریب - hezâr-jerib - ده از دهستان آوزمان شهرستان ملایر.

۲۸ ک باختر شهر ملایر - ۱۵ ک جنوب راه شوشه ملایر به تویسرکان.

چلگه - معتدل مالاریائی - سکنه ۱۵۸ - شیعه - فارسی.

شده بوسیله چند نهر بمزارع مهم و باغات بسیار هر سمن برده میشود اشجار میوجات قلمستان قصبه بیش از سایر قراء و از میوجات شلیل آن بخوبی مشهور است. قسمتی از خانه‌ها و دکاکین قصبه در طول راه شوشه خرم آباد واقع شده ادارات دولتی بخش نیز در همین خیابان است محله‌های قصبه بنام لك - ده بالا - مسجد بیت پسته نامیده میشود. در طول خیابان و داخل آبادی در حدود ۲۰ باب مغازه و دکان دارد جمعیت قصبه در حدود ۷۵۰۰ نفر است - مذهب ساکنین مسلمان شیعه انئی عشری و شغل اکثر زراعت و قلیل کسب میباشد - صنایع دستی زنان بافتن گلیم - جاجیم و کلاش بوده گلیم و کلاش هر سمن بخوبی مشهور است.

در این قصبه ۶ مسجد ۲ دبستان (یکی پسرانه یکی دخترانه) شعبه بانک کشاورزی وجود دارد از ادارات دولتی بخشداری شهرداری دارائی کشاورزی دایراست.

هرسمن - ده از دهستان ژاورود بخش رزاب شهرستان سنندج.

۲۰ ک جنوب خاور رزاب - ۹ ک جنوب خاور دو آب.

کوهستانی - سردسیر - سکنه ۱۵۰ - سنی کردی.

آب از چشمه - محصول غلات لبنیات پنبه و انگور گردو امرو - شغل زراعت گله‌داری - راه مالرو.

هرمز آباد - hormoz-âbâd - ده از بخش مهران شهرستان ایلام.

۱۵ ک خاور مهران - کنار شوشه مهران به دهلران.

چلگه گرمسیر - سکنه ۱۵۰ - شیعه - کردی.

آب از رودخانه کنجان چم - محصول غلات آبی دیم مختصر لبنیات شغل زراعت و گله‌داری - راه مالرو - ساکنین از طایفه زرگوش هستند.

هرمیدول - harmidul - ده کوچک است از دهستان سرشیو بخش مرکزی شهرستان سقز.

۹ ک جنوب سقز - ۴ ک جنوب مام سیف‌الدین - ۱۲ ک مرز عراق - سکنه ۲۰ نفر.

هرمیله - harmeyle - ده از دهستان میرده بخش مرکزی شهرستان سقز.

۴ ک شمال باختری سقز - ۸ ک شمال باختر مرغوز.

کوهستانی - سردسیر - سکنه ۱۲۰ - سنی - کردی.

آب از چشمه - محصول غلات توتون - شغل زراعت و گله‌داری - راه مالرو.

هرروی - heravi - ده از دهستان اورامان لیهون بخش پاوه شهرستان سنندج.

۳۲ ک شمال باختر پاوه - ۲ ک باختر راه اتومبیل رو پاوه به نوسودو یل‌روی رودخانه سیروان.

کوهستانی - سردسیر - سکنه ۱۲۰ - سنی - کردی.

آب از چشمه و رودخانه سپروان - محصول غلات مختصر پنبه انار

هزاره - **hezâre** - ده از دهستان قلقل رود شهرستان تویسرکان. ۲۱ ک جنوب باختری شهر تویسرکان - ۴۸ کی جنوب راه شومه تویسرکان به کرمانشاه.

کوهستانی - سردسیر مالاریائی - سکنه ۱۴۸ - شیمه کردی و فارسی. آب از چاه - محصول غلات دیم - شغل زراعت - صنایع دستی زنان قالی بافی - راه مالرو.

هشتاد جفت - **hactâd-joft** - ده از دهستان کرانی شهرستان بیجار.

۲۱ ک جنوب خاوری حسن آباد سوگند - کنار راه فرعی اتومبیل رو بیجار - زنجان.

دشت - سردسیر - سکنه ۲۶۵ - شیمه - ترکی. آب از رودخانه گواوژن و چشمه - محصول غلات لبنیات یونجه - شغل زراعت گله داری - تابستان اتومبیل رفت و آمد مینماید - صنایع دستی زنان مالپچه و جاجیم بافی - راه مالرو.

هشلی - **haceli** - ده از دهستان بیلوار بخش مرکزی شهرستان کرمانشاهان.

۷ ک جنوب باختری دیزگراش - ۶ ک خاور شومه کردستان. کوهستانی - سردسیر - سکنه ۲۳۰ - شیمه - کردی فارسی.

آب از چشمه و قنات - غلات حبوبات لبنیات تریاک توتون پنبه قلمستان و میوجات - شغل زراعت قالپچه گلیم بافی - راه مالرو - تابستان از طریق شیروانه و دارتوت اتومبیل میتوان برد.

هشتمیز - **hacemiz** - ده از دهستان زاوه رود بخش حومه شهرستان سنندج.

۲۷ ک جنوب باختر سنندج - ۳ ک باختر هلوان.

کوهستانی - سردسیر - سکنه ۹۰۰ - سنی - کردی.

آب از چشمه - محصول غلات لبنیات - شغل زراعت گله داری - راه مالرو.

هفت آشان جیب - **haft-âcân-jeyb** - ده از بخش سنجایی شهرستان کرمانشاه.

۱۹ ک جنوب کوزران - سینه کوه قلمه قاضی.

کوهستانی - سردسیر - سکنه ۱۳۰ - مسلمان - کردی فارسی.

آب از سراب هفت آشان - محصول غلات حبوبات - لبنیات شغل زراعت گله داری - راه مالرو تابستان اتومبیل می توان برد - زمستان گله داران حدود گرمسیر نفت شاه میروند.

هفت آشان صحبت - **haft-âcân-sohbat** - ده از بخش سنجایی شهرستان کرمانشاه.

۱۷ ک جنوب کوزران - دامنه کوه قلمه قاضی.

دامنه - سردسیر - سکنه ۱۴۰ - مسلمان - کردی فارسی.

آب از سراب هفت آشان - محصول غلات چقدر قند صیفی جزئی قلمستان حبوبات لبنیات - شغل زراعت گله داری - راه مالرو در تابستان می توان اتومبیل برد.

زمستان گله داران حدود گرمسیر نفت شاه میروند.

آب از قنات - محصول غلات تریاک - شغل زراعت - صنایع دستی زنان قالی بافی - راه مالرو.

هزار چشمه - **hezâr-çacme** - ده از دهستان منصور بخش مرکزی شهرستان شاه آباد.

۴۰ ک جنوب خاوری شاه آباد.

دشت - سردسیر - سکنه ۱۳۴ - شیمه - کردی فارسی.

آب از رودخانه راوند و چشمه - غلات دیم لبنیات - شغل زراعت گله داری - راه مالرو.

هزار خان - **hezâr-xân** - ده از دهستان خسرو آباد شهرستان بیجار.

۲۷ ک جنوب خاوری بیجار - ۳ ک شمال شومه بیجار همدان.

تپه ما هو - سردسیر - سکنه ۱۰۵ - شیمه - کردی فارسی ترکی.

آب از چشمه - محصول غلات لبنیات - شغل زراعت گله داری - قالپچه جاجیم گلیم بافی - راه مالرو.

هزار خانی - **hezâr-xâni** - ده از دهستان فعله کری بخش سنقر کابانی شهرستان کرمانشاهان.

۲۶ ک شمال خاوری سنقر - ۶ ک جنوب چوگان.

کوهستانی - سردسیر - سکنه ۱۰۷۰ - شیمه - کردی فارسی.

آب از دره محلی - محصول غلات حبوبات انگور قلمستان تریاک توتون شغل زراعت - قالپچه جاجیم پلاس بافی.

از طریق پلنگین آفریانج اتومبیل میتوان برد.

در دو محل بفاصله ۵ کیلومتر واقع به علیا و سفلی مشهور - سکنه علیا ۷۴۰ نفر است.

هزار خانی - ده از دهستان اورامان بخش رزاب شهرستان سنندج.

۱۶ ک شمال رزاب - ۷ ک شمال خاور راه اتومبیل رومریوان به رزاب.

کوهستانی - سردسیر - سکنه ۵۰۱ - سنی - کردی.

آب از چشمه ها - محصول غلات گردو لبنیات توتون مختصر پنبه صیفی شغل زراعت گله داری - راه مالرو.

هزار خانی - ده از دهستان کنگاور بخش کنگاور شهرستان کرمانشاهان.

۱۵ ک شمال باختری کنگاور.

کوهستانی - سردسیر - سکنه ۱۵۶ - شیمه - فارسی کردی.

آب از چشمه - محصول غلات حبوبات لبنیات - شغل زراعت مختصر گله داری - راه مالرو.

هزار کانیان - **hezâr-kâniyân** - ده از دهستان سارال بخش دیواندره شهرستان سنندج.

۲۸ ک جنوب باختری دیواندره - ۶ ک جنوب نعل شکن.

کوهستانی - سردسیر - سکنه ۲۰۰ - سنی - کردی.

آب از رودخانه قزل اوزان و چشمه - محصول غلات توتون هل لبنیات شغل زراعت گله داری - راه مالرو.

هفت آشیان - haft-âciyân - ده از دهستان کیانی بخش سنقر کابایی شهرستان کرمانشاهان .
 ۲۸ ک شمال باختر سنقر - ۱ ک آینه خوب .
 دامنه - سردسیر - سکنه ۳۵۰ - شیعه - کردی فارسی .
 آب از چشمه و رودخانه چندر - محصول غلات حبوبات تریاک توتون - شغل زراعت - قالیچه جاجیم پلاس بافی - تابستان از سورن آباد اتومبیل میتوان برد .
هفت تاش - haft-tâc - ده از دهستان سرشیو بخش مرکزی شهرستان سقز .
 ۵ ک جنوب سقز - ۱۲ ک جنوب مرزایران عراق .
 کوهستانی - سردسیر - سکنه ۱۰۰ - سنی - کردی .
 آب از چشمه - محصول غلات لبنیات توتون - شغل زراعت و گلهداری - راه مارو .
هفت چشمه - haft-çacme - ده از بخش صالح آباد شهرستان ایلام .
 ۶ ک باختر ایلام - کنار شوسه ایلام به شاه آباد .
 کوهستانی - سردسیر - سکنه ۵۵۰ - شیعه - کردی .
 آب از چشمه - محصول غلات لبنیات - شغل زراعت و گلهداری - ساکنین از طایفه پنج ستون هستند - ساختمانهای نوساز قبل از وقایع شهریور این ده ویران و خراب شده است زمستان برای تعلیف گله های خود دامنه های غربی کوه خلیفه میروند .
هفت چشمه - ده از بخش آبدانان شهرستان ایلام .
 ۴ ک جنوب خاوری آبدانان - کنار راه مارو ایلام به آبدانان .
 کوهستانی - گرمسیر مالاریائی - سکنه ۲۶۶ - شیعه - کردی .
 آب از رودخانه چم کبود - محصول غلات لبنیات پشم تریاک برنج حبوبات شغل زراعت و گلهداری .
هفت چشمه - ده از بخش سنجایی شهرستان کرمانشاه .
 ۹ ک باختر کوزران - ۴ ک شمال گردنه مله بیگلر .
 دامنه - سردسیر - سکنه ۱۸۰ - مسلمان - کردی فارسی .
 آب از چشمه - محصول غلات حبوبات لبنیات میوجات قلمستان - شغل زراعت گلهداری - راه مارو اتومبیل در تابستان می توان برد . زمستان گلهداران گرمسیر ذهاب میروند .
هفت خانی - haft-xâni - ده از دهستان خزل شهرستان نهاوند .
 ۴ ک شمال باختری شهر نهاوند - ۸ ک جنوب باختری آران .
 کوهستانی - معتدل مالاریائی - سکنه ۵۰ - شیعه - لری و فارسی .
 آب از چشمه - محصول غلات تریاک توتون کتیرا لبنیات - شغل زراعت و گلهداری - راه مارو .
هفتکده - haft-kade - ده از بخش زرین آباد شهرستان ایلام .
 ۱۲ ک شمال پهل - کنار راه مارو امامزاده نصرالدین .

کوهستانی - گرمسیر - سکنه ۱۶۰ - شیعه - کردی - مختصر عربی .
 آب از رودخانه میمه - محصول غلات لبنیات تریاک - شغل زراعت و گلهداری - زمستان بمرز عراق میروند .
هفتیان - haftiyân - ده از دهستان وفس عاشقلو بخش رزن - شهرستان همدان .
 ۸ ک جنوب خاوری قصبه رزن - کنار رودخانه قره چای .
 کوهستانی - معتدل مالاریائی - سکنه ۹۸ - شیعه - ترکی .
 آب از رودخانه - محصول غلات لبنیات انگور - شغل زراعت و گلهداری - راه مارو .
هلتوشان - haltucân - ده از دهستان سورسور بخش کامیاران شهرستان سنندج .
 ۱۸ ک شمال کامیاران - کنار شوسه کرمانشاه - سنندج .
 کوهستانی - سردسیر - سکنه ۲۱۴ - سنی - کردی .
 آب از چشمه - محصول غلات توتون - شغل زراعت گلهداری - راه اتومبیل رو .
هلاته - halata - ده از دهستان حومه بخش کرند شهرستان شاه آباد .
 ۱ ک شمال باختر کرند - ۱ ک شمال شوسه کرند به قصر شیرین .
 دامنه - سردسیر - سکنه ۱۱۵ - مسلمان - کردی فارسی .
 آب از چشمه - غلات دیم لبنیات - شغل زراعت .
هلاشی - halaci - ده از دهستان ماهیدشت بالا بخش مرکزی شهرستان کرمانشاهان .
 ۲ ک جنوب کرمانشاه - ۳/۵ ک جنوب سرونو .
 دشت - سردسیر - سکنه ۲۰۰ - شیعه - کردی فارسی .
 آب از رودخانه مرک - غلات حبوبات چند وقت صیفی - شغل زراعت گلهداری - راه مارو - تابستان از سرونو تا کنار رودخانه اتومبیل میتوان برد .
هلو - halu - ده از دهستان نمشیر بخش بانه شهرستان سقز .
 ۲ ک شمال باختری بانه - ۴ ک جنوب باختری شوسه .
 کوهستانی - سردسیر - سکنه ۷۵ - سنی - کردی .
 آب از چشمه - محصول غلات توتون لبنیات محصولات جنگلی - شغل زراعت - راه مارو .
هلور - holvar - ده از دهستان جلگه افشار بخش اسد آباد شهرستان همدان .
 ۱۲ ک جنوب خاوری قصبه اسد آباد - ۳ الی ۷ ک خاور شوسه اسد آباد به کرمانشاه .
 کوهستانی - سردسیر - سکنه ۳۳۰ - شیعه - کردی - ترکی فارسی .
 آب از قنات و رودخانه - محصول غلات تریاک انگور لبنیات حبوبات - شغل زراعت گلهداری - صنایع دستی زنان قالی بافی - راه مارو تابستان اتومبیل میتوان برد .
 در دو محل با فاصله ۳ کیلومتر واقع هلور بالا و پائین نامیده میشوند - سکنه بالا ۱۹۰ نفر است .

هلوړان-haluran- ده ازدهستان اورامان بخش رزاب شهرستان سنندج .

۲۰ ک شمال باختر رزاب - ۸ ک شمال راه اتومبیل رومریوان به رزاب . کوهستانی - سردسیر - سکنه ۵۰ - سنی - کردی .

آب از چشمه - محصول غلات لبنیات توتون - شغل زراعت گله داری - راه مالرو .

هاله سم-hala som- ده ازدهستان چرداول بخش شیروان چرداول شهرستان ایلام .

۱۲ ک جنوب خاور چرداول - کنار راه مالرو شیروان . کوهستانی - گرمسیر - سکنه ۳۰۰ - شیعه - کردی .

آب از رودخانه چرداول - محصول غلات لبنیات تریاک - شغل زراعت و گله داری .

هاله شی-haleci- ده ازدهستان ایوان بخش گیلان شهرستان شاه آباد . ۸ ک جنوب باختر جری زر - ۲ ک جنوب شوسه شاه آباد ایلام .

دشت - سردسیر - سکنه ۵۰۰ - شیعه - کردی فارسی .

آب از سراب ایوان - محصول غلات برنج حبوبات توتون لبنیات - شغل زراعت گله داری - چادر نشین هستند زمستان گرمسیر غربی ایوان و سوما میروند .

هلیز آباد-haliz-âbâd- ده ازدهستان بیلاق بخش حومه شهرستان سنندج .

۲۵ ک خاور سنندج - ۳ ک شمال شوسه سنندج به همدان . دامنه - سردسیر - سکنه ۴۳۰ - سنی - کردی .

آب از چشمه - محصول غلات انواع میوجات مخصوصاً انگور لبنیات نخل زراعت گله داری - صنایع دستی زنان قالیچه جاجیم گلیم بافی راه مالرو .

هلیز آباد- ده ازدهستان کلاترزان بخش رزاب شهرستان سنندج . ۲۵ ک شمال خاور رزاب - ۹ ک جنوب راه اتومبیل رو سنندج به ریوان .

کوهستانی - سردسیر - سکنه ۱۲۰ - سنی - کردی .

آب از رودخانه کرماسی و چشمه - محصول غلات حبوبات لبنیات توتون نخل زراعت گله داری - راه مالرو .

هلیلان-holeylân- نام یکی از دهستانهای بخش مرکزی شهرستان شاه آباد - این دهستان بین دهستانهای جلالوند - هرسم - ردلان و دهستان بیونوند واقع منطقه ایست که قسمت جنوب - باختر شمال آن کوهستانی و رودخانه صیمره در خاور آن واقع وحد طبیعی شهرستان شاه آباد با شهرستان خرم آباد است .

زای دهستان نسبت به پست و بلندی متغیر بدین معنی که قراء واقع دامنه و سینه کوه سردسیر و قرائیکه نزدیک رودخانه صیمره و دشت واقع شده معتدل است . قراء دهستان از زه آب رودخانه محلی و چشمه سار نامیده شد و

محصول عمده آن گندم جو لوبیا تریاک لبنیات و محصولات دیگر دامی است - شغل مردان زراعت و گله داری - راه دهستان بطور کلی مالرو تا ۹ کیلومتری این دهستان آبادی شاه بداغ تابستان از طریق هرسم اتومبیل میتوان برد .

از ۱۵ آبادی بزرگ و کوچک تشکیل شده جمعیت آن در حدود ۴ هزار نفر و قراء مهم آن بشرح زیر است - کهره - چشمه ماهی - جوب شهر پشت تنک .

هالیوه-halive- ده از بخش آبدانان شهرستان ایلام .

۵ ک خاور آبدانان - ۳ ک جنوب راه مالرو آبدانان . کوهستانی - گرمسیر - سکنه ۵۵ - شیعه - لری .

آب از چشمه سار - محصول غلات لبنیات پشم ذرت تریاک - شغل زراعت و گله داری .

هما جگه-homâjge- ده ازدهستان باباجانی بخش ثلاث شهرستان کرمانشاهان .

۱۱ ک شمال خاوری ده شیخ - کنار رودخانه زمکان .

کوهستانی - گرمسیر - سکنه ۱۲۰ - سنی - کردی .

آب از رودخانه زمکان - محصول لبنیات سقز کتیرا و میوجات جنگلی - شغل گله داری مکاری تهیه سقز و کتیرا - راه مالرو - ساکنین از طایفه باباهانی هستند .

همایون-homâyun- ده ازدهستان پیرتاج شهرستان بیجار - ۶ ک خاور بیجار - ۶ ک پیرتاج .

تپه ماهور - سردسیر - سکنه ۳۸۰ - شیعه - کردی .

آب از چشمه و قنات - محصول غلات لبنیات انگور - شغل زراعت و گله داری - راه مالرو .

همایون کش-homâyun-koc- ده ازدهستان کنگاور بخش کنگاور شهرستان کرمانشاهان .

۱۲ ک باختر کنگاور - ۳ ک قره گز لو .

کوهستانی - سردسیر - سکنه ۵۰ - شیعه - کردی فارسی .

آب از چشمه - محصول غلات - شغل زراعت - راه مالرو .

همت آباد-hemmat-âbâd- ده ازدهستان خدابندلو بخش صحنه شهرستان کرمانشاهان .

۴ ک شمال صحنه - کنار رودخانه صحنه .

کوهستانی - سردسیر - سکنه ۱۴۷ - شیعه و مسلمان - کردی فارسی .

آب از چشمه - محصول غلات دیمی تریاک قلمستان - شغل زراعت - راه مالرو .

همدان-hamadân- شهرستان همدان یکی از شهرستانهای یازده گانه استان پنجم و یکی از بزرگترین شهرستانهای کشور است .

محمود است از طرف شمال شهرستانهای زنجان و بیجار - از طرف خاور شهرستان قزوین - از جنوب خاور شهرستانهای ساوه و اراک - از جنوب شهرستانهای ملایر و تویسرکان - از باختر شهرستان های کرمانشاه و سنندج .

ارتفاع گردنه زاغه بین همدان ملایر ۶۰-۲ متر و گردنه اسدآباد بین همدان کرمانشاه ۲۲۴۱ متر و گردنه همه کسی بین همدان و سنندج ۱۵۶۵ متر است.

ارتفاع تپه مصلی خاور شهر همدان ۱۸۸۱ متر و ارتفاع پست ترین نقطه شهرستان اراضی آبادی عمرآبادی دهستان پیشخور کنار رودخانه قره چای ۱۵۵۵ متر است.

در شمال شهرستان بین این شهرستان و شهرستان زنجان کوه های کم ارتفاع چنگ الماس در شمال دهستان مهربان کوه های ارمنی و قره داغ در شمال کبودرآهنگ واقع شده ارتفاع بلندترین قله چنگ الماس ۲۵۲۵ فله ارمنی ۲۰۰۵ و قله قره داغ ۲۳۶۵ متر است.

سلسله کوه خرقان قزوین و ساوه در شمال خاوری شهرستان واقع شده خط اراس آن حد طبیعی بین شهرستان همدان و قزوین محسوب میشود و راه شوسه همدان قزوین از آن میگذرد و گردنه آن بنام گردنه آوج مشهور و ارتفاع آن از سطح دریا ۳۰۱۳ متر است کوه و غس در خاور شهرستان واقع ارتفاع بلندترین قله آن از سطح دریا ۲۴۵۰ متر است.

رودخانه - از دره های شمالی کوه الوند و ارتفاعات شمال و خاور شهرستان رودخانه های کوچک بسیاری بطرف مرکز دشت شهرستان جاری میشود که عموماً تا بستان خشک رودی بیش نیستند ولی زمستان مخصوصاً اوایل بهار و موقع بارندگی دارای آب میباشند در مرکز دشت بخش مرکزی شهرستان کلیه خشک رودها بهم متصل سیمینه رود نامیده شده و بطرف خاور شهرستان جاری میگردد رودخانه مذکور بین آبادی کوریجان و حاتم آباد (در ۴ کیلومتر از همدان) از راه شوسه گذشته بطرف جنوب خاور منحرف در انتهای جنوب خاوری شهرستان به رودخانه قره چای منتهی میشود (رودخانه قره چای از کوه های کزاز - قره کهریز و سر بند شهرستان اراک سرچشمه گرفته از وسط دهستان شراء اراک گذشته پس از پیوستن بارودخانه همدان و اردننگه کوهستانی بلوک رودبار اراک شده از شمال دهستان تفرش گذشته در بند ساوه از کوهستان خارج بمصرف آبیاری قراء شهرستان ساوه میرسد و از وسیل آب آن در حدود دلاک شهرستان قم بارودخانه قم یکی شده بدشت سیمینه منتهی میگردد.)

کلیه رودخانه های جنوب - شمال و خاوری شهرستان شرح زیر برودخانه سیمینه رود میریزند و همانطوریکه گفته شد رودخانه های مذکور همه جا و همه وقت دارای آب نیستند.

رودخانه هاییکه از دره های کوه الوند سرچشمه گرفته سیمینه رود منتهی میشوند عبارتند از:

۱ - رودخانه قوری چای - سرچشمه از گردنه زاغه و دره های القوت - آب هندی بوده از کنار آبادیهای پل شکسته - سرخ آباد -

آب و هوا - هوای شهرستان نسبت به پستی و بلندی متغیر بدین ترتیب که هوای دره های کوه الوند و نقاط مرتفع سردسیر - هوای دهستان مهربان - سرد رود و در جزین سرد و معتدل و هوای دهستان های حاجیلو - پیشخور و شراء معتدل میباشد زمستان بخش مرکزی و دره های شمالی کوه الوند سردتر از سایر نقاط شهرستان است زیرا قسمت شمالی بخش باز و بدون عارضه میباشد و بمجرد وزش بادهای شمال و شمال باختری هوا بشدت سرد میشود - سردترین روزها اوایل بهمن و گرمترین ایام مرداد ماه است - حداقل حرارت ۲۰ درجه زیر صفر و حداکثر ۳۵ درجه بیابالی صفر میرسد - بعضی از سالها در مهر ماه حرارت یکمرتبه نزول نموده و باعث سرمازدگی محصول میشود و گاهی در زمستان بواسطه برف های سنگین جاده ها مسدود عبور و مرور موقتاً بسته میشود - فصل بارندگی از اواخر پاییز تا اوایل بهار است.

آب مزروعی قراء کوهستانی مخصوصاً بخش مرکزی از چشمه های بیشمار و زه آب دره هایست که سرچشمه آنها کوه الوند میباشد و آب قراء دشت و دامنه از قنوات و زه آب رودخانه ها تامین میگردد.

بادها - باد در این شهرستان بیشتر از دو جهت میوزد:

۱ - باد های محلی که در اثر اختلاف سطح کوه الوند و جلگه مرکزی تولید میشود - فصل وزش آن اغلب پاییز است.

۲ - باد های شمال و شمال باختری که مرطوب بوده در زمستان و بهار میوزد و تولید بارندگی مینماید.

ارتفاعات - شهرستان همدان در حقیقت در طول دره وسیعی واقع شده که از هر طرف محصور بکوه های بلند بوده فقط از طرف جنوب خاور بدشت شراء منتهی میشود.

عظیم ترین کوه شهرستان کوه معروف الوند است که در قسمت جنوب شهرستان واقع شده خط اراس آن حد طبیعی شهرستان تویسرکان یا شهرستان همدان است.

مرتفعترین قله کوه الوند در جنوب شهر و حومه واقع و جهت امتداد کوه مذکور مانند سایر کوه های مرکزی کشور از شمال باختر بجنوب خاور است - بخش مرکزی همدان در دره ها و دامنه شمالی و الوند شهرستان تویسرکان در دره های جنوبی این کوه واقع است هزاران چشمه در طول دره های آن جاری و سرچشمه دورودخانه مهم (کرخه و قره چای) می باشد.

کوه الوند از طرف شمال باختر بکوه های خدا بنده لو سنندج و بالاخره بکوه مهم چهل چشمه کردستان و از طرف جنوب خاور بارتفاعات اراسوند اراک و کوه و فس تفرش متصل میشود.

بلندترین قله الوند در جنوب شهر بفاصله ۱۸ کیلومتر (بخط مستقیم) واقع ارتفاع آن از سطح اقیانوس ۳۵۷۴ متر است.

سرچشمه گرفته پس از گذشتن از دهستان درجزین و سیلاب آن بروودخانه قره‌چای میریزد .

۱۱ - رودخانه‌های بخش اسدآباد .

الف رودخانه شهاب - از کوه‌های شرقی و غربی دهستان چهاردولی سرچشمه گرفته پس از گذشتن از تنگه بوجین در دشت جلگه افشار برخی از قراء آنرا مشروب نموده در کنار آبادی خسروآباد از شوسه همدان بکرمانشاه گذشته در اراضی سهم الدین بارودخانه خرم‌رود یکی میشود .

ب - رودخانه خرم‌رود - از دره‌های جنوب باختری کوه الوند سرچشمه گرفته پس از مشروب نمودن قراء مجاور در اراضی آبادی سهم الدین بارودخانه شهاب یکی شده در انتهای جنوبی بخش کنگاور بروودخانه گاماسیاب منتهی میشود .

(رودخانه گاماسیاب یکی از طولیترین رودخانه های کشور است که از دره‌های جنوبی کوه الوند و دره شمالی کوه گرو سرچشمه گرفته کلیه رودخانه های شهرستان ملایر - نهاوند - تویسرکان و بخش اسدآباد بآن میریزد - رودخانه مذکور از جنوب بخشهای کنگاور صحنه گذشته در اراضی آبادی بیستون با رودخانه دینور یکی شده در انتهای خاوری بخش مرکزی کرمانشاه بروودخانه قره سومتصل میشود از این به بعد که در طول شهرستان خرم‌آباد جاریست رودخانه صیمره نامیده میشود گلبه مجاری میاه لرستان و رودخانه‌های خاوری کبیرکوه نیز بآن میریزد پس از گذشتن از لرستان در قسمت باختری خوزستان جاری و کرخه نامیده میشود و بالاخره به باطلاق هورالعظیم منتهی میگردد) از بررسی رودخانه های شهرستان میتوان نتایج زیر را گرفت .

۱ - رودخانه‌های کوهستانی عموماً دو قسمت علیا دارای آب و دو قسمت سفلی جز در موارد بارندگی بدون آب میباشد .

۲ - مسیر رودخانه هادر قسمت دشت در برخی نقاط خشک و در بعضی جاها آب از کف آنها تراوش نموده بصرف آبیاری قراء مجاور میرسد .

۳ - کلیه مادرچامو بیشکارتوات شهرستان متوجه مسیر رودخانه‌های بالا میباشد .

۴ - در صورت نزول باران زیاد سیل جاری قراء و مزارع مسیر خود را تهدید بخرابی مینمایند .

راه‌های شوسه - از شهر همدان راه‌های شوسه زیر منتهی شده است .
۱ - راه شوسه اسفالتی به قزوین و تهران : طول این راه تا آخر منطقه شهرستان همدان ۱۳۱ کیلومتر تا قزوین ۲۲۸ و بطهران ۳۶۸ کیلومتر است .

۲ - راه شوسه اسفالتی به کرمانشاه : طول این راه تا آخر منطقه شهرستان ۷۴ کیلومتر و تا کرمانشاه ۱۹۰ کیلو متر است

هورقان گذشته در اراضی امزاجرد بروودخانه سیمینه وود منتهی میشود - رودخانه‌های کوچک ایوک ارزاقوت - سیمین ابرو دو اراضی آبادی مرخ آباد بآب متصل میشوند .

۱ - رودخانه خاکو از بلندترین قله کوه الوند سرچشمه گرفته از کنار آبادی‌های خاکو - چنین یا کشین و مزدقینه - خضر - گراچقا به پیاز گذشته در اراضی امزاجرد بسیمینه رود منتهی میشود آبادیهای مذکور و چند آبادی دیگر از آب آن استفاده می‌نمایند .

۳ - رودخانه دره مراد بیگ از بلندترین قله کوه الوند و دره‌ای که خط تلفن همدان به تویسرکان در آن کشیده شده سرچشمه گرفته پس از مشروب نمودن باغات دره مراد بیگ از وسط شهر همدان گذشته در اراضی آبادی گراچقا بروودخانه خاکو میریزد .

۴ - رودخانه عباس آباد - از رودکنجنا هم دره ایگه راه مالرو همدان به تویسرکان در آن واقع است سرچشمه گرفته پس از مشروب نمودن باغات عباس آباد و گرداندن مولد برق اراضی منوچهری باغات باختری شهر را مشروب نموده سیلاب آن در اراضی گراچقا بروودخانه خاکو میریزد .

۵ - رودخانه و فرجین - سرچشمه آن از قله کلاغ لان الوند بوده باغات قراء مجاور خود را (و فرجین - موبجین - تومجین - سلولان) سیراب نموده سیلاب آن بچراگاه گنج تپه بهار منتهی می‌شود .

۶ - رودخانه سیمین - از دره‌های باختری قله کلاغ لان الوند سرچشمه گرفته بین آرومند و روان از راه شوسه همدان بکرمانشاه گذشته سپس از وسط قصبه صالح آباد عبور در اراضی حسام آباد با رودخانه ایگه از گردنه اسدآباد و همه کسی می‌آیند یکی شده بطرف امزاجرد جاری میشود .

۷ - رودخانه گردنه اسدآباد - از گردنه مذکور سرچشمه گرفته از کنار تاج‌آباد و کندجین گذشته در اراضی بهادرآباد بارودخانه همه کسی یکی شده در اراضی حسام آباد بروودخانه سیمینه رود متصل می‌شود .
۸ - رودخانه همه کسی - از گردنه همه کسی سرچشمه گرفته پس از مشروب نمودن اراضی همه کسی و پهنه بردر اراضی بهادر بیگ بروودخانه گردنه اسدآباد منتهی میشود .

رودخانه‌های مذکور در اراضی آبادی امزاجرد همه با هم یکی شده بطرف شمال جاری از کنار آبادی لتگاه و سلیمان آباد گذشته در ۴ کیلومتری خاور کوربیجان از شوسه همدان به قزوین میکشود و در دهستان پیشخور به قره چای منتهی میشود .

۹ - رودخانه دمی و ایگه‌لو - از ارتفاعات شمالی دهستان سرد رود و ارتفاعات خدا بنده لو سرچشمه گرفته پس از مشروب نمودن برخی از قراء دهستان سردرود و حاجیلو سیلاب آن در حدود آبادی خلت آباد از شوسه همدان به قزوین گذشته بروودخانه سیمینه رود منتهی می‌شود .

۱۰ - رودخانه درجزین - از دره‌های جنوبی کوه خرقات

۳ - راه شوسه استالته به ملایر : طول این راه تا آخر منطقه شهرستان ۲۴ کیلومتر و تا ملایر ۸۵ کیلومتر است .

۴ - راه شوسه خاکی به سنندج : در ۱۲ کیلومتری باختر همدان از راه شوسه کرمانشاه منشعب شده طول آن از همدان تا آخر منطقه شهرستان ۴۵ کیلومتر تا قروه ۸۷ کیلومتر بسنندج ۱۸۰ کیلومتر است .

۵ - راه شوسه خاکی به بیجار : در ۲۲ کیلومتری شمال باختری همدان از شوسه سنندج منشعب طول آن از همدان تا آخر منطقه ۳۰ کیلومتر و به بیجار ۱۵۳ کیلومتر است .

۶ - از شوسه های بالا بقصبات بهار - کبودراهنگ - دوق - گاو خانه در جزین راه فرعی درجه ۳ منشعب میشود . بعلاوه در سالهای اخیر بواسطه ازدیاد وسایل موتوری تابستان با کثرت قراء مهم شهرستان اتومبیل رفت و آمد مینماید .

سازمان اداری

شهرستان همدان طبق سازمان کشور جزء استان پنجم است ولی هملا فرمانداری این شهرستان مستقل و مستقیماً از مرکز دستور اخذ مینماید و از چهار بخش بنام سیمینه رود - کبودراهنگ - اسدآباد - رزن بشرح زیر تشکیل شده است

۱ - **بخش سیمینه رود** : این بخش در قسمت مسرکسزی شهرستان و اطراف شهر همدان واقع شده از دهستانهای چهاربلوک و قسمتی از شراخ تشکیل شده جمع قراء و قصبات آن ۱۴۰ آبادی و جمعیت آن باستانهای سکنه شهر ۱۱۸۰۰۰ نفر میباشد مرکز بخش قصبه بهار و قراء مهم آن بشرح زیر است .

حالح آباد - لالچین - شورین - گاوخانه - نسر - امزارد جورقان مریانج (مریانه)

۲ - **بخش کبود راهنگ** : این بخش در قسمت شمال شهرستان واقع شده از دهستانهای حاجیلو و مهربان تشکیل شده جمع قراء آن ۱۱۰ آبادی و جمعیت آن ۶۸۰۰۰ نفر است .

مرکز بخش قصبه کبود راهنگ و قراء مهم آن بشرح زیر است . مهاجران - کوریجان - داققان آباد - وریان - اکلو - آبمشکین - مسجدین

۳ - **بخش اسدآباد** : این بخش در باختر شهرستان واقع و از دهستانهای جلگه افشار - چهاردولی و فارسینج تشکیل شده جمع قراء ۱۴۷ آبادی و جمعیت آن ۵۳۵۰۰ نفر است

مرکز بخش قصبه اسدآباد واقع در کنار شوسه کرمانشاه و قراء مهم آن بشرح زیر است .

خاک ریز - آجین - چنارشیخ - جنت آباد - کمک - پیرملو - اوارع - فوسینج - چقا بالا - چم چم .

۴ - **بخش رزن** : این بخش در خاور شهرستان واقع از دهستانهای درجزین - سردرود - پیشخور و قسمتی از شراخ تشکیل شده جمع آبادیها ۲۰۲ و جمعیت آن ۱۰۳۵۰۰ نفر است مرکز بخش قصبه رزن واقع در سرراه شوسه تهران و قراء مهم آن بشرح زیر است

درجزین - فارسچین - نظام آباد - سوار - قروه کاج - بابانظر - گاو سوار - قایش - چورمق .

چون جمعیت شهر همدان ۱۲۰۱۰۰۰ نفر است بنا بر این شهرستان همدان از ۶۰۰ آبادی تشکیل شده جمعیت آن ۳۴۳۱۰۰ نفر است . زبان : زبان مادری ساکنین شهر و قراء کوهستانی بخش سیمینه رود و دهستانهای فارسینج فارسی و بقیه ترکی است و اکثر ترک زبانان بفارسی و فارسی زبانان بترکی آشنا هستند .

مذهب : مذهب عموم ساکنین شهرستان مسلمان شیعه اثنی عشری است فقط در شهر همدان عده قلیلی یهودی و مسیحی ساکن هستند . **محصول** : در قسمت کوهستانی و دره های کوه مهم الوند محصول عمده انواع میوهات سردرختی مخصوصاً سیب - گلابی - گیلان - آلبالو و غیره و در قسمت دشت و دامنه غلات حبوبات انگور صیفی جات کتان - کنف خشخاش - پنبه و در هر دو قسمت گلهداری مرسوم و بطوریکه لبنیات آن اگر صادرات نداشته باشد احتیاج بصادرات ندارد . اکثر محصول غلات در این شهرستان بطور دیم بدست میآید .


شغل - شغل عمده سکنه شهر و قصبات کسب و ساکنین قراء زراعت و باغبانی - گلهداری و سایر امور کشاورزی است . صنایع دستی زنان در قراء و قصبات قالی قالیچه گلیم و کر باس بافی است قالیچه های شهرستان اکثر بخارج حمل میشود .

در برخی از قراء نزدیک شهر مخصوصاً قصبه لالچین کارگاههای متعدد ساختن ظروف سفالین دایر و محصول آنها بکلیه نقاط کشور حمل می شود . **صادرات** - صادرات عمده شهرستان عبارت است از میوهات غلات - چوب والوار - سیبزمینی و پیاز - لبنیات - ظروف سفالین چرم - کتیرا - مشروبات الکلی و غیره .

واردات - واردات عمده شهرستان عبارت است از اجناس بزازی - خرازی - دواجات - قند و شکر - چای - توتون - سیگار و غیره

کازها - گرچه تاکنون از نظر کانها اکتشافات اساسی بعمل نیامده و اگر آمده منتشر نشده است ولی از تحقیقات سطحی که بوسیله مطلعین بعمل آمده وجود معادن متنوعی از قبیل گرافیت ، طلا و طلای سفید آنتیپوان ، آهن - املاح معدنی در این شهرستان وجود دارد . ممکن است در نتیجه استخراج انواع معادن و استفاده از آبشارهای طبیعی متعدد الوند در آتیه شهر همدان یکی از مراکز صنعتی کشور گردد .

تابستانی سلاطین مقتدر مدی - اشکانی و هخامنشی بوده است. پیدایش آثار بسیار قدیم مانند ظروف - مجسمه - الواح و سکه های



سنگ شیر - پس از انجام تعمیرات و نصب آن در روی سکوی جدید مختلف مقابر و ابنیه قدیم قدمت بنای این شهر را ثابت نموده است. همدان یکمرتبه بوسیله اسکندر مقدونی - دهم دیگر بوسیله اهراب و سومین مرتبه در قتل مغول و ایران و مجدداً آباد شده است و اینک یکی از شهرهای درجه دوم کشور محسوب میشود.

مختصات جغرافیائی - طول ۴۸ درجه و ۳۱ دقیقه خاور کربنویچ (مبداء نصف النهار بین المللی) عرض ۳۴ درجه و ۴۸ دقیقه شمالی خط استوا - ارتفاع تقریبی ۱۸۰۰ متر.

در ۳ درجه ۱۳ دقیقه باختر تهران واقع شده اختلاف ساعت آن با طهران ۱۲ دقیقه و ۵۰ ثانیه است (طهران ساعت ۱۲ همدان ساعت ۱۱ و ۴۷ دقیقه ۱۰ ثانیه)

مسافت همدان با شهرهای مجاور - قزوین ۲۲۸ - تهران ۳۸۶ - ملایر ۸۴ - کرمانشاه ۱۹۰ - بیجار ۱۵۳ - سنندج ۱۸۰ - تویسرکان از طریق اسدآباد ۱۲۷ کیلومتر است.

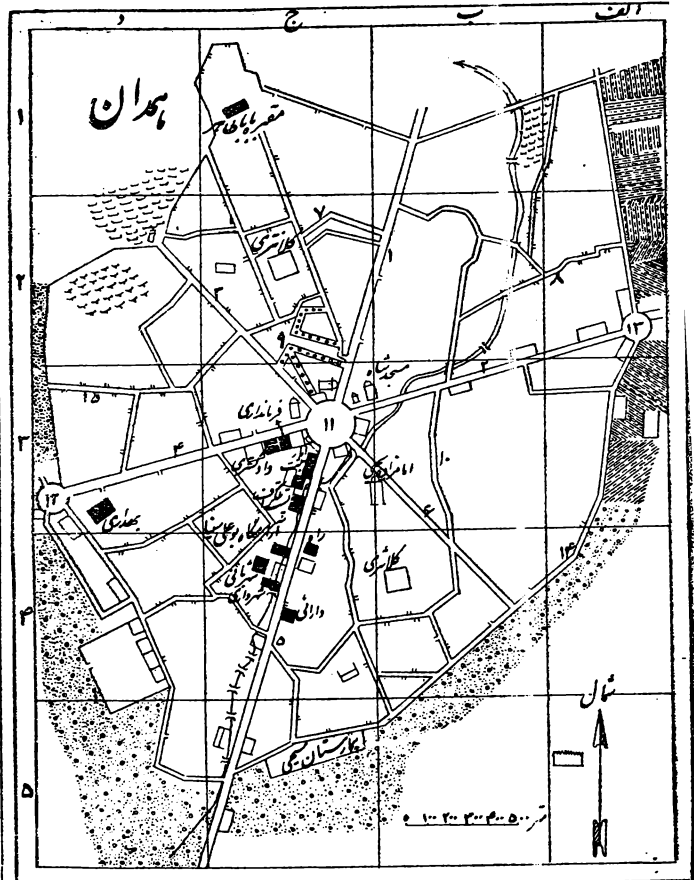
موقعیت طبیعی - همدان در دامنه شمالی کوه الوند واقع شده شیب آن از شمال بجنوب و در حدود ۱۰۰۰/۳ است. قلل مرتفع و دائم البرف کوه عظیم الوند که مسلط بشهر است و مناظر باغستانهای بشمار دره های مرادبیک - عباس آباد و حومه شهر - میدان وسیع مرکزی شهر - آرامگاه نوساز شیخ الرئیس ابوعلی سینا زیبایی خاصی باین شهر بخشیده که هیچگاه از خاطر بیننده محو نخواهد شد.

تابستان همدان بسیار فرح بخش و خنک بوده احتیاجی بر فتن ییلاق ندارد ولی زمستان آن گاهی شدت سرد شده و میزان الحراره به ۲۰ درجه زیر صفر میرسد.

خیابان و کوچه های شهر

بنای کوچه و خانه های شهر مانند سایر شهرهای قدیمی کشور بنا اصول صحیحی بنا نشده کوچه های آن پر پیچ و خم و تنگ و اکثر

همدان - اطلاعات جغرافیائی شهر همدان مرکز فرماندار و شهرستان همدان بطور اختصار بشرح زیر است.




- ۴ - خیابان گلبان
- ۵ - خیابان بوعلی
- ۶ - کوچه گزیریا
- ۷ - کوچه گزیریا
- ۸ - کوچه گزیریا
- ۹ - بازار
- ۱۰ - کوچه رضی
- ۱۱ - میدان بوعلی
- ۱۲ - میدان داریوش
- ۱۳ - میدان شاهپور
- ۱۴ - خانه بوعلی
- ۱۵ - کوچه شاهپور

تاریخ و بانی بنای شهر - همدان یکی از شهرهای بسیار قدیمی کشور بوده از سه هزار سال قبل از میلاد مسیح وجود داشته و نام اولیه آن اکباتان یا هکباتان بوده و محل آن روی تپه خاور شهر فعلی معروف به تپه مصلی و بسیار با عظمت و مهم و هفت قلعه محکم داشته است. بنای اولیه آنرا به سلاطین مدی و اشکانی نسبت میدهند و روزگاری مقر




کتهامه - در ۱۲ کیلومتری باختر همدان (علیای دره عباس آباد)

- ۱- خیابان بوعلی که از میدان بطرف قبله (جنوب باختر) کشیده شده و طول آن قریب به ۲۵۰۰ است .
- ۲- خیابان اکباتان مقابل خیابان بوعلی تا انتهای شمالی شهر کشیده شده و طول آن قریب ۱۴۰۰ متر است .
- ۳- خیابان باباطاهر - از میدان مرکزی بطرف شمال باختر کشیده شده بگورستان منتهی میشود و طول آن قریب ۱۰۰۰ متر است .



منظره خارجی مقبره استرومردخای


- ۴- خیابان سیروس - مقابل خیابان باباطاهر بطرف جنوب خاور احداث شده به جنوب تپه مصلی منتهی و طول آن قریب ۱۰۰۰ متر است .
- ۵ - خیابان داریوش از میدان مرکزی بطرف عباس آباد کشیده شده به فلکه داریوش منتهی میشود . راه شوسه کرمانشاه سندیج همچنین



گنبد هلویان از طرف باختر

- عباس آباد از فلکه داریوش منشعب و طول آن قریب ۱۰۰۰ متر است .
- ۶- خیابان شاهپور - مقابل خیابان داریوش میدان شاهپور منتهی


خانه‌های قدیمی آن کوچک بازار آن سرپوشیده دکاکین کوچک داشته گورستان در داخل شهر بوده است .



بنای قدیم آرامگاه ابوعلی بن سینا

بعد از سال ۱۳۱۰ شمسی هجری با امر اعلیحضرت فقید رضا شاه پهلوی مقدمات احداث خیابان ها و عمران آبادی فراهم و از سال ۳۱۴ شروع با اصلاحات اساسی شده که تا با مرور ادامه دارد .

در مرکز شهر میدان وسیعی احداث گردید و از آن میدان شش خیابان بطرفین کشیده شده است .



مقبره باباطاهر مرغان


شعاع دایره میدان ۸۰ متر و زاویه بین خیابانها از مرکز میدان ۶۰ درجه و عرض خیابانها سی متر است .

اسامی شش خیابان مذکور بشرح زیر است .

(جغرافی‌دان دوره سامانی) بدیع‌الزمان (فاضلو ادیب‌مهد غزنوی) باباطاهر هریان - سیدجمال‌الدین اسدآبادی - میرزاده عشقی و غیره است.

ابنیه قدیم : ابنیه قدیم شهر عبارتند از مقبره استرمرده‌خای - مقبره باباطاهر هریان - گنبد علویان - آرامگاه ابوهای سینا - سنک شیر که در زمان آبادی اکباتان بر سردر دروازه شهر نصب بوده - گنجنامه در ۱۰ کیلومتری جنوب باختر همدان کنار راه مارو همدان به تویسرکان واقع شده کتیبه‌ایست به خط میخی به تخت سنگ حجاری شده و فتوحات داریوش در آن نوشته شده است .

فرودگاه : فرودگاه همدان در ۷ کیلومتری شمال شهر کنار شوسه همدان به تهران واقع شده است .



برج قربان

برای کسب اطلاعات بیشتری به کتاب راهنمای همدان از انتشارات دایره جغرافیایی ستاد ارتش مراجعه فرمایند .

همزه آباد - hamze- ābād - ده از دهستان کنکاو بخش کنکاو شهرستان کرمانشاهان .

۴۰۰ باختر کنکاو - ۱۰۰ شمال شوسه کنکاو کرمانشاه .
دره - سردسیر - سکنه ۴۵ - شیمه - فارسی - کردی .

آب از رودخانه کبوترلانه - محصول غلات آبی و دیمی حیوانات تریاک چند و قند - شغل زراعت .

همه ایاز - hame-ayāz - ده کوچکیست از بخش گورین شهرستان شاه آباد .


۸۰۰ شمال گهواره - سکنه ۳۵ نفر از تیره تفنگچی هستند .

همه کسی - hame-kasi - ده از دهستان چهاربلوک بخش سیمینه رود شهرستان همدان .

۴۰۰ شمال باختر همدان - سر راه شوسه همدان سنندج .

راه تهران و ملایر از آن مشعب میشود طول خیابان از میدان مرکزی تا میدان شاهپور ۲۲۰۰ متر است .

کوچه و بازار قدیمی شهر بخیا بانهای ششکانه منتهی و بهمان حال اولیه باقی است ولی خیابان و کوچه‌هاییکه اخیرا در اطراف شهر احداث شده با اصول صحیحی بنا میگردند .



گنبد علویان از طرف شمال

ادارات دولتی : ادارات فرمانداری - شهر بانی - دارایی -

شهرداری - ژاندارمری - ثبت اسناد - راه - بانک کشاورزی و آرامگاه بوعلی در طرفین خیابان بوعلی . و ادارات فرهنگ - آمار - دادگستری و شعبه بانک ملی در طرفین خیابان داریوش و اداره پست و تلگراف در خیابان بین‌النهرین پشت خیابان بوعلی واقع شده است .

در این شهر یک دانشسرا - ۵ دبیرستان (نظام - پهلوی - شاهدخت - شرافت - اتحاد) دبستان ۲ بیمارستان - ۲ درمانگاه - ۳۰ مسافر خانه - ۴۸ مسجد - ۴۰ کاراژ وجود دارد .

زبان و مذهب : زبان مادری سکنه شهر فارسی است ولی چون زبان ساکنین قراء ترکی است لذا اکثر سکنه بآن زبان کم و بیش آشنایی دارند . مذهب هموم سکنه شهر مسلمان شیعه اثنی عشری است .

اقلیت های مذهبی همدان عبارتند از کلیسی و مسیحی و تعداد آن از ۳ هزار نفر تجاوز نمیکنند .

آب شهر : آب شهر از صدها قنات کوچک و چاههاییکه در خانه‌ها حفر شده تامین میشود ولی دارای املاح مختلف بوده برای آشامیدن خوب نیست .

چون منابع آب در قسمت علیای شهر قرار گرفته احداث منبع و تصفیه آن با هزینه کمتری پذیراست و در برنامه عمرانی شهر موضوع اوله کشی منظور شده است .

روشنائی : روشنائی شهر همدان از آبشار مصنوعی دره عباس آباد که مولد برق ۵۰۰ کیلوواتی تامین میشود .

افتخارات : این شهر مولد اشخاص بزرگی مانند فقیه همدانی

کوهستانی - سردسیر - سکنه ۲۴۰ - سنی - کردی.
 آب از چشمه - محصول غلات لبنیات توتون - شغل زراعت گله‌داری
 راه مالرو.
هنگ ژال - jâl - hang - ده از دهستان پهلویدر بخش بانه
 شهرستان سقز.
 ۲۴ ک جنوب خاوربانه - ۳ ک پهلویدر - ۱ ک مرز عراق.
 کوهستانی - سردسیر - سکنه ۱۰۸ - سنی - کردی.
 آب از چشمه - محصول غلات توتون ارزن مازوج قلقاف - شغل زراعت
 راه مالرو.
هنگ ژاله - jâle - hang - ده از دهستان کلاترزان بخش رزاب
 شهرستان سنندج.
 ۲۸ ک شمال رزاب - ۸ ک جنوب راه اتومبیلرو - سنندج بربیان.
 کوهستانی - سردسیر - سکنه ۱۶۰ - سنی - کردی.
 آب از رودخانه برده سفید کوره در چشمه - محصول غلات لبنیات
 توتون مختصر گردو - شغل زراعت گله‌داری - راه مالرو - دبستان دارد
هنیاندر - honyândar - ده از دهستان بیلوار بخش مرکزی
 شهرستان کرمانشاهان.
 ۲ ک باختر دیزگران - ۸ ک خاور شوسه کردستان.
 کوهستانی - سردسیر بیلاق - سکنه ۳۷۰ - شیمه - کردی فارسی.
 آب از زه آب دره محلی - محصول غلات تریاک حبوبات توتون میوه
 جات قلمستان - شغل زراعت - صنایع دستی قالیچه گلیم جاجیم بافی
 راه مالرو - تابستان از طریق شیروانه اتومبیل میتوان برد.
هوارپان - havârpân - ده از دهستان گاورود بخش کامیاران
 شهرستان سنندج.
 ۲۲ ک شمال خاوری کامیاران - ۱۲ ک شمال خاوری امیرآباد.
 کوهستانی - سردسیر - سکنه ۱۷۴ - سنی - کردی.
 آب از چشمه - محصول غلات لبنیات - شغل زراعت گله‌داری - راه مالرو
هواره خول - havâre-xul - ده از دهستان پهلویدر بخش
 بانه شهرستان سقز.
 ۱۵ ک جنوب خاوربانه - ۳ ک جنوب باختر بوئین بالا.
 کوهستانی - سردسیر - سکنه ۱۵۰ - سنی - کردی.
 آب از چشمه - محصول غلات توتون ارزن زغال مازوج قلقاف کثیراً
 شغل زراعت - راه مالرو.
هوان - huvân - ده از دهستان سرقلعه (گرمسیر ولدیگی)
 بخش ثلاث شهرستان کرمانشاهان.
 ۶ ک جنوب باختر سرقلعه - کنار راه سربل ذهاب به باویسی.
 دشت - گرمسیر - سکنه ۱۰۰ - سنی - کردی.
 آب از چاه - محصول غلات حبوبات دیم لبنیات - شغل زراعت گله‌داری
 دو کیلومتری مرز ایران و عراق واقع شده و پاسگاه مرزبانی و گارد
 گمرکی دارد.

کوهستانی - سردسیر - سکنه ۱۵۲۱ - شیمه - کردی فارسی.
 آب از چشمه رودخانه محلی و چاه - محصول غلات حبوبات لبنیات
 انگور - شغل زراعت گله‌داری - صنایع دستی قالی بافی - قهوه خانه
 کنار شوسه دارد.
همه کسی - ده از دهستان شرا بخش رزن شهرستان همدان
 ۶ ک جنوب رزن - ۳ ک راه فرعی کوریجان شرا.
 چنگه - معتدل مالاریائی - سکنه ۲۹۴ - شیمه - ترکی.
 آب از قنات - محصول غلات لبنیات حبوبات صیفی - شغل زراعت و
 گله‌داری - راه مالرو - تابستان اتومبیل میتوان برد.
همیانک - hamyânak - ده از دهستان کنکاوور بخش کنکاوور
 شهرستان کرمانشاهان.
 ۸ ک شمال باختری کنکاوور.
 کوهستانی - سردسیر - سکنه ۳۵۰ - شیمه - فارسی کردی.
 آب از چشمه - محصول غلات دیم حبوبات تریاک - شغل زراعت - راه مالرو.
هندمین - hendemini - نام یکی از دهستانهای چهارگانه
 بخش بدره شهرستان ایلام.
 حدود آن بشرح زیر است:
 از طرف شمال خاور و خاور برود صیمره و از جنوب و جنوب باختر
 به ارتفاعات کبیر کوه و بخش زمین آباد - از باختر به دهستان دوستان
 بخش بدره.
 موقعیت طبیعی - کوهستانی و هوای آن معتدل میباشد آب مشروبی از
 رود صیمره و گروتامین میشود.
 از ۱۰ آبادی بزرگ و کوچک تشکیل و جمع نفوس آن در حدود ۱۸۰۰
 نفر است مذهب سکنه مسلمان شیمه - زبان مادری آنها لری و کردی - محصول
 همه دهستان غلات لبنیات توتون تریاک - شغل زراعت گله‌داری -
 عده ای از سکنه زمستان بگرمسیر میروند - راه مالرو صوب الپور.
هندی بلاغ - hendi-bolâq - ده از دهستان بیلاق بخش حومه
 شهرستان سنندج.
 ۳۲ ک جنوب خاور سنندج - بین سیس و سراوله.
 جلگه - سردسیر - سکنه ۱۸۵ - سنی - کردی.
 آب از چشمه - محصول غلات توتون - شغل زراعت گله‌داری - صنایع
 دستی قالیچه جاجیم بافی - راه مالرو.
هندیمن - handiman - ده از دهستان ژاوه رود بخش کامیاران
 شهرستان سنندج.
 ۴ ک شمال باختر کامیاران - ۲ ک طای.
 کوهستانی - سردسیر - سکنه ۳۰۴ - سنی - کردی.
 آب از رودخانه طای و چشمه - محصول غلات انواع میوه جات لبنیات
 باغبانی - راه مالرو.
هنگ چینه - hang-&ine - ده از دهستان سرشیو بخش مرکزی
 شهرستان سقز.
 ۵ ک جنوب سقز - ۴ ک جنوب شیپانجو.

آباز چشمه - محصول غلات دیم لبنیات - شغل زراعت اکثر سکنه زمستان گرمسیر حدود تنگ امام حسن میروند .
 تابستان از طریق طلسم اتومبیل میتوان برد .
هوگانی - ده از دهستان خانه شور بخش ثلاث شهرستان کرمانشاهان .
 ۱۴ ک شمال باختری ده شیخ - ۶ ک رجی .
 کوهستانی - گرمسیر - سکنه ۷۰ - سنی - کردی .
آباز چشمه - محصول غلات حبوبات مختصر میوجات - شغل زراعت گله داری - راه مالرو .
هوگر - huker - ده از دهستان بیلوار بخش مرکزی شهرستان کرمانشاهان .
 ۲ ک شمال باختر مرزبانی - ۱ ک شمال راه فرعی .
 کوهستانی - سردسیر - سکنه ۱۲۵ - شیعه - کردی - فارسی .
 آباز چشمه - غلات دیمی آبی لبنیات تریاک توتون - شغل مردان زراعت صنایع دستی زنان قالیچه جاجیم گلیم بافی - اتومبیل از کهریز میتوان برد .
هول هول - hul-hul - محل از دهستان شیان بخش مرکزی شهرستان شاه آباد .
 ۱۲ ک خاور شاه آباد - ۱/۵ ک بوربور .
 کوهستانی - سردسیر - سکنه ۴۹ - شیعه - کردی - فارسی .
 آباز چشمه - غلات دیم لبنیات - شغل گله داری زمستان عموماً گرمسیر گیلان غرب میروند چادر نشین هستند .
هوئه - hole - ده از دهستان باباجانی بخش ثلاث شهرستان کرمانشاهان .
 ۷ ک جنوب خاوری ده شیخ - ۳ ک جاسوسکه .
 کوهستانی - گرمسیر - سکنه ۸۰۰ - سنی - کردی .
 آباز چشمه - محصول غلات حبوبات لبنیات برنج - شغل زراعت گله داری راه مالرو - ساکنین از طایفه باباجانی هستند تابستان بکوه هسیر و لوهه میروند .
 در سه محل نزدیک بهم بنام هوله تمر خانی - هوله خسرو باشی و هوله قاقله تیره عالی مشهورند .
هوورو - huvaru - ده از بخش گوران شهرستان شاه آباد -
 ۴/۵ ک جنوب خاوری گهواره - کنه راه فرعی گهواره به شاه آباد .
 کوهستانی - سردسیر - سکنه ۴۰ - مسلمان - کردی - فارسی .
 آباز رودخانه سمان - محصول غلات دیم لبنیات - شغل زراعت گله داری از تیره گهواره ای هستند .
هوویه - huye - ده از دهستان زاوه رود بخش رزاب شهرستان سنندج .
 ۳ ک جنوب خاور رزاب - ۵ ک جنوب آوبهنگ .
 کوهستانی - سردسیر - سکنه ۶۵۰ - سنی - کردی .
 آباز چشمه - محصول غلات توتون انواع میوجات - شغل زراعت گله داری کثیرا زنی - راه مالرو .

هوآنله - hovânle - ده از دهستان حسن آباد بخش حومه شهرستان سنندج .
 ۳۲ ک جنوب خاور سنندج - ۳ ک جنوب خاور دره باغ .
 کوهستانی - سردسیر - سکنه ۴۰ - سنی - کردی .
 آباز چشمه - محصول غلات - شغل زراعت گله داری - راه مالرو .
هودرج - hudaraj - ده از دهستان جلگه افشار بخش اسد آباد شهرستان همدان .
 ۷ ک جنوب خاور قصبه اسد آباد - ۵ ک خاور شوسه اسد آباد - کرمانشاه .
 کوهستانی - سردسیر - سکنه ۴۴ - شیعه - کردی - ترکی - فارسی .
 آباز چشمه ها - محصول انگور لبنیات غلات - شغل زراعت گله داری صنایع دستی زنان قالی بافی - راه مالرو .
هور - havar - ده از بخش دهلران شهرستان ایلام .
 ۴ ک شمال باختری دهلران - ۵ ک جنوب راه شوسه دهلران به نصریان .
 کوهستانی - گرمسیر - سکنه ۱۸۰ - شیعه - کردی .
 آباز چشمه ها - محصول غلات لبنیات پشم - شغل زراعت و گله داری ساکنین از طایفه جانیروند هستند .
هورازه - hurâze - ده از دهستان نمشیر شهرستان سقز .
 ۳۷ ک شمال باختری بانه ۳ ک شمال شوسه به سردشت .
 کوهستانی - سردسیر - سکنه ۸۰ - سنی - کردی .
 آباز چشمه - محصول غلات توتون لبنیات و محصولات جنگلی - شغل زراعت گله داری - راه مالرو .
هوش - huc - ده از دهستان خرم رود شهرستان تویسرکان .
 ۳۵ ک شمال باختری شهر تویسرکان - ۸ ک خاور شوسه کرمانشاه به همدان .
 کوهستانی - سردسیر - سکنه ۳۵۹ - شیعه - فارسی .
 آباز رودخانه خرم رود و قنات - محصول غلات توتون تریاک قلمستان لبنیات - شغل زراعت گله داری - صنایع دستی زنان قالی بافی - راه مالرو - تابستان از والا شجره اتومبیل میتوان برد .
هوش کلاش - huc-kalâc - ده از دهستان جوانرود بخش پاوه شهرستان سنندج .
 ۳۸ ک جنوب باختر پاوه - کنار رودخانه ليله .
 کوهستانی - معتدل - سکنه ۲۷۰ - سنی - کردی - فارسی .
 آباز رودخانه ليله - محصول لبنیات و محصولات جنگلی مانند سقز مازو کتیرا و غیره - شغل گله داری - راه مالرو و صعب العبور - تابستان بقلل ارتفاعات مجاور رودخانه میروند .
هوگانی - hukâni - ده از دهستان حومه بخش کرند شهرستان شاه آباد .
 ۱۸ ک جنوب کرند - ۹ ک جنوب باختری طلسم .
 دره - سردسیر - سکنه ۲۰۰ - مسلمان - کردی - فارسی .

هیجانان - heyjānān - ده از دهستان سرشیو بغش مرکزی شهرستان سقز .

۱ ک جنوب باختری سقز - ۴ ک جنوب شوسه سقز به بانه .

کوهستانی - سردسیر - سکنه ۵۰۰ - سنی - کردی .

آب از چشمه - محصول غلات لبنیات حبوبات مختصر میوجات توتون - شغل زراعت کله داری - راه مالرو .

هیجده دره - hijdah-dare - ده از دهستان چهار بلوک بغش سینه رود شهرستان همدان .

۳ ک باختر همدان - ۳ ک جنوب شوسه همدان باسد آباد .

کوهستانی - سردسیر - سکنه ۱۳۱۸ - شیمه - ترکی و فارسی .

آب از چشمه - محصول میوجات صیفی غلات عدس - شغل زراعت - راه مالرو - باین ده حیدره پشت شهر نیز میگویند .

هیبت الله - heybatollâh - ده از دهستان قمله کوی بغش سنقر کلیانی شهرستان کرمانشاهان .

۶ ک شمال سنقر .

دامنه - سردسیر - سکنه ۱۱۵ - شیمه - کردی - فارسی .

آب از چشمه و قنات - محصول غلات حبوبات تریاک توتون - شغل زراعت قالیچه جاجیم پلاس بافی .

هیجان - hijân - ده از دهستان قراتوره بغش دیواندره شهرستان سنندج .

۲۳ ک شمال خاور دیواندره - کنار رودخانه ول کشتی .

کوهستانی - سردسیر - سکنه ۱۸۰ - سنی - کردی .

آب از رودخانه و چشمه - محصول غلات حبوبات لبنیات توتون - شغل زراعت کله داری - راه مالرو .

ی

۶ ک شمال باختر کردند - ۶ ک شمال باختر ریجاب .

کوهستانی - سردسیر - سکنه ۱۶۰ - مسلمان - کردی فارسی .

آب از چشمه - محصول غلات حبوبات لبنیات - شغل زراعت کله داری - راه مالرو .

یار گل - yâr-gol - بنام اصلی آن یورقل مراجعه شود .

یارمجه باغ - yâromje-bâq - ده از دهستان سردرود بغش رزن شهرستان همدان .

۸ ک شمال باختری قصبه رزن - ۶ ک غیرجه .

کوهستانی - سردسیر - سکنه ۲۰۰ - شیمه - ترکی .

آب از چشمه - محصول غلات دیم لبنیات - شغل زراعت کله داری - صنایع دستی زنان گلیم بافی - راه مالرو .

یارم قیه - yârom-qaye - ده از دهستان پیشخور بغش رزن شهرستان همدان .

۷ ک جنوب خاوری قصبه رزن - ۶ ک جنوب راه عمومی فامنین به نوبرانه دشت - معتدل مالاریائی - سکنه ۶۸ - شیمه - ترکی .

آب از قنات - محصول غلات - شغل زراعت - راه مالرو .

یابش خان - yâpec-xân - ده کوچکی است از دهستان کل تپه فیض الله بیگی شهرستان سقز .

۳ ک خاور سقز - ۶ ک جنوب خاور قلعه کهنه - سکنه ۵ نفر .

یاپل - yâpal - ده از دهستان ساوال بغش دیواندره شهرستان سنندج .

۲۷ ک باختر دیواندره - ۴ ک شریف آباد .

کوهستانی - سردسیر - سکنه ۱۲۰ - سنی - کردی .

آب از چشمه - محصول غلات لبنیات توتون - شغل زراعت کله داری - راه مالرو .

یار آباد - yâr-âbâd - ده از بغش دره شهر شهرستان ایلام .

۸ ک شمال باختری دره شهر - ۳ ک جنوب راه مالرو ایلام .

کوهستانی - گرمسیر - سکنه ۸۵ - شیمه - لکی .

آب از رودخانه صیبره - محصول غلات لبنیات تریاک - شغل زراعت و کله داری .

یاران - yârân - ده از دهستان ریجاب بغش کردند شهرستان شاه آباد .

یارولی - yâr-vali - ده ازدهستان حومه بخش مرکزی شهرستان کرمانشاهان.

۴ ک باخترشهر کرمانشاه - ۲ ک شمال شوسه کرمانشاه شاه آباد .
کوهستانی - سردسیر - سکته ۱۲ - شیعه - کردی فارسی .

آب از چشمه - محصول غلات دیم لبنیات - شغل زراعت گله داری راه مارو .

یاره - yâre-gole - ده ازدهستان قلعه کری بخش کلیائی شهرستان کرمانشاهان.

۱۲ ک خاور سقز - ۴ ک جنوب راه فرعی سقز به دهنو .
دامنه - سردسیر - سکته ۳۳۵ - شیعه - کردی فارسی

آب از قنات و چشمه - محصول غلات حبوبات انگور - زردآلو - تریاک توتون شغل زراعت - قالیچه جاجیم پلاس بافی - ازده نواتومبیل میتوان برد امام زاده ای بنام امام زاده بن موسی کاظم در یک کیلو متری ونیم باختری آبادی واقع است.

یاری - yâri - ده ازدهستان جوانرود بخش پاوه شهرستان سنندج ۳ ک جنوب خاوری پاوه - ۴ ک شمال باختری قلعه جوانرود.

کوهستانی - سردسیر - سکته ۲۰۸ - سنی - کردی فارسی .
آب از چشمه - محصول غلات حبوبات لبنیات توتون - شغل زراعت گله داری - راه مارو .

یار یجان - yâri-jân (معروف به کله لوت) ده ازدهستان جلالوند بخش مرکزی شهرستان کرمانشاهان .

۵ ک جنوب کرمانشاه - ۶ ک چنار .

کوهستانی - سردسیر - سکته ۲۶۰ - شیعه - لکی کردی فارسی .
آب از چشمه - محصول غلات لبنیات تریاک - شغل زراعت گله داری - راه مارو در دو محل نزدیک بهم واقع باعلیا و سفلی مشهورند .

یازی بلاغی - yâzi-bolâqi - ده ازدهستان میرده بخش مرکزی شهرستان سقز .

۲ ک شمال باختری سقز - ۶ ک باخترشوسه سقز به میاندوآب جلگه - سردسیر - سکته ۵۰۰ - سنی - کردی .

آب از چشمه - محصول غلات لبنیات توتون - شغل زراعت و گله داری راه مارو .

یازی بلاغی - ده ازدهستان کل تپه فیض الله بیگی بخش مرکزی شهرستان سقز .

۵ ک شمال خاور سقز - ۱ ک شمال خاور سقز .

کوهستانی - سردسیر - سکته ۲۵۰ - سنی - کردی

آب از چشمه و قنات - محصول غلات حبوبات توتون تنباکولبنیات - شغل زراعت گله داری - راه مارو .

یاغوز آغاج - yâlquz-âqâj - ده ازدهستان اسفند آباد بخش قروه شهرستان سنندج .

۲ ک شمال باختر قروه - ۷ ک شمال شوسه قروه به سنندج .

جلگه - سردسیر - سکته ۱۸۵ - سنی - کردی فارسی .

آب از چشمه - محصول غلات لبنیات حبوبات - شغل زراعت و گله داری صنایع دستی زنان جاجیم بافی - راه مارو - تابستان از طریق چمقلو اتوبوس میتوان برد .

یاغوز باغ - yâlquz-bâq - ده ازدهستان درجزین بخش رزن شهرستان همدان .

۲ ک جنوب قصبه رزن - ۱ ک خاور کله .

جلگه - سردسیر - مالاریائی - سکته ۶۰ - شیعه - ترکی .

آب از قنات - محصول غلات حبوبات صیفی لبنیات - شغل زراعت و گله داری - صنایع دستی زنان قالی بافی - راه مارو .

یانه دره - yâne-dare - ده ازدهستان اورامان لهن بخش باره شهرستان سنندج .

۳ ک شمال باختر پاوه - بین حجیج و دره حجیج .

کوهستانی - معتدل - سکته ۵۰ - سنی - کردی .

آب از چشمه - محصول لبنیات - شغل مکاری باغبانی - صنایع دستی شال کرباس بافی - راه مارو .

یاوری - yâvari - ده ازدهستان خالصه بخش مرکزی شهرستان کرمانشاهان .

۱ ک شمال باختری کرمانشاه - کنارشوسه روانسر .

دشت - سردسیر - سکته ۱۰۳ - شیعه - کردی فارسی .

آب از سراب سیونان - غلات دیمی حبوبات لبنیات - شغل زراعت .

یخته خان - yaxte-xân - ده ازدهستان سورسور بخش کامیاران شهرستان سنندج .

۱ ک شمال کامیاران - ۲ ک باخترشوسه کرمانشاه سنندج .

کوهستانی - سردسیر - سکته ۱۰۸ - سنی - کردی .

آب از چشمه - محصول غلات لبنیات - شغل زراعت گله داری - راه مارو یخی - یخی - یخی - ده از بخش آبدانان شهرستان ایلام .

۲ ک جنوب باختری آبدانان - کنار راه مارو آبدانان بده لران .

کوهستانی - معتدل - سکته ۲۶۶ - شیعه - کردی .

آب از چشمه سار - محصول غلات لبنیات پشم تریاک - شغل زراعت و گله داری .

یز دغار - yazd-qâz - ده از بخش ارکواز شهرستان ایلام .

۲ ک جنوب قلعه دره - کنار راه مارو امام زاده نصرالدین .

کوهستانی - معتدل - سکته ۱۸۹ - شیعه - کردی - لری .

آب از چشمه - محصول غلات لبنیات - شغل زراعت و گله داری .

یسر لو - yeserlu - ده ازدهستان حاجیلو بخش کبودر اهنک شهرستان همدان .

۲ ک جنوب قصبه کبودر اهنک - ده جنوب شوسه همدان به طهران .

جلگه - سردسیر مالاریائی - سکته ۳۷۵ - شیعه - ترکی .

آب از قنات - محصول غلات انگور لبنیات حبوبات - شغل زراعت و

قلمستان - شغل زراعت - تابستان از طریق فراش اتومبیل میتوان برد .

یکدانگ - yek-dâng - ده از دهستان چمچال بخش صحنه شهرستان کرمانشاهان .

۱۴ ک باختر صحنه - ۳ ک جنوب شوسه کرمانشاه به همدان .

دشت - سردمعدل - سکنه ۱۲۰ - شیعه - کردی - فارسی .

آب از رودخانه گاماسیاب - محصول غلات تریاک حبوبات توتون - شغل زراعت - تابستان از طریق فراش اتومبیل میتوان برد

یکدانگی - yek-dângi - ده از دهستان ماهیدشت پانین بخش مرکزی شهرستان کرمانشاهان

۹ ک شمال باختر رباط ماهیدشت - ۱/۵ ک شمال چقا بلک .

دشت - سردسیر سکنه ۸۵ - شیعه - کردی - فارسی .

آب از چشمه - محصول غلات حبوبات دیم لبنیات - شغل زراعت گله داری - کنار راه فرعی قلعه داراب خان است .

یکله - yekle - ده از دهستان شراغ بخش ررن شهرستان همدان .

۶۴ ک جنوب قصبه رزن - کنار راه فرعی کوریجه ن به شراغ .

چلگه - سردسیر - سکنه ۲۱۴ - شیعه - ترکی .

آب از قنات - محصول غلات لبنیات حبوبات مختصر میوجات صیفی شغل زراعت گله داری - راه مالرو - تابستان اتومبیل میتوان برد .

یگن آباد - yegn-âbâd - ده از دهستان چهار بلوک بخش سیمینه رود شهرستان همدان .

۱۰ ک شمال باختر همدان - ۳ ک شمال شوسه همدان کرمانشاه .

دشت - سردسیر - سکنه ۱۱۳۸ - شیعه - کردی فارسی .

آب از قنات و چاه - محصول غلات حبوبات صیفی لبنیات - شغل زراعت و گله داری - صنایع دستی زنان قالی بافی - دیستان و راه فرعی شوسه دارد .

یلقان - yalfân - ده از دهستان چهار بلوک بخش سیمینه رود شهرستان همدان .

۱۰ ک جنوب خاور همدان - ۶ ک جنوب شوسه همدان به ملایر .

کوهستانی - سردسیر - سکنه ۱۲۷۱ - شیعه - ترکی - کردی .

آب از چشمه و رودخانه سیمین - محصول انگور غلات لبنیات - شغل زراعت گله داری - صنایع دستی زنان قالی بافی - راه مالرو تابستان اتومبیل میتوان برد .

یلوه - yalve - ده از دهستان خالصه بخش مرکزی شهرستان کرمانشاهان .

۱۴ ک باختر کرمانشاه - ۴ ک جنوب باختری باباجان .

دامنه - سردمعدل - سکنه ۱۷۵ شیعه - کردی فارسی .

آب از چشمه - محصول غلات حبوبات دیمی قلمستان تریاک - شغل زراعت تابستان از طریق بابان اتومبیل میتوان برد .

گله داری - صنایع دستی زنان قالی بافی - راه مالرو - کنار راه اتومبیل رو شراغ واقع شده است .

یعقوب آباد - ya'qub-âbâd - ده از دهستان سیاه حومه بخش پانه شهرستان سقره .

۲ ک شمال باختری پانه - ۳ ک زر او پامین .

کوهستانی - سردسیر - سکنه ۱۲۰ - سنی - کردی .

آب از رودخانه و چشمه - محصول غلات توتون لبنیات و محصولات جنگلی شغل زراعت گله داری - راه مالرو .

یعقوب شاه - ya'qub-câh - ده از دهستان چهار بلوک بخش سیمینه رود شهرستان همدان .

۱۰ ک جنوب باختری قصبه بهار - ۲ ک جنوب شوسه همدان کرمانشاه .

کوهستانی - سردسیر - سکنه ۱۴۰۰ - شیعه - ترکی و فارسی .

آب از چشمه و قنات و رودخانه محلی - محصول غلات حبوبات میوه صیفی لبنیات انگور زیاد و بخوبی مشهور است - شغل زراعت گله داری صنایع دستی زنان قالی بافی - دیستان ۱۵ باب دکان - و راه فرعی شوسه دارد آثار قلعه خرابهای قدیمی در روی کوه مچاوردیده میشود

یعقوب شاه - ده از دهستان قلقل رود شهرستان تویسرکان .

۱۵ ک جنوب باختری شهر تویسرکان - ۱ ک راه فرعی فرسنگج به حمیل آباد .

کوهستانی - سردسیر - سکنه ۲۳۶ - شیعه - کردی فارسی .

آب از قنات و چشمه - محصول غلات دیم کنیرا مختصر لبنیات - انگور صیفی - شغل زراعت گله داری .

یغواسی - yaqvâsi - ده از دهستان بیلوار بخش کامیاران شهرستان سنندج .

۶ ک شمال خاور کامیاران - ۴ ک خاور شوسه کرمانشاه - سنندج .

چلگه - معتدل - سکنه ۱۷۱ - سنی - کردی .

آب از چشمه و رودخانه - محصول غلات توتون عدل لبنیات - شغل زراعت گله داری - راه مالرو .

یکانه - yekâne - ده از دهستان چهار بلوک بخش سیمینه رود شهرستان همدان .

۱۲ ک خاور همدان - ۳ ک شمال شوسه همدان به ملایر .

تپه ماهور - سردسیر - سکنه ۳۳۲ - شیعه - فارسی .

آب از چشمه و رودخانه سیمین - محصول غلات لبنیات حبوبات قلمستان انگور - شغل زراعت و گله داری - صنایع دستی زنان قالی بافی - راه اتومبیل رو .

یکجفتی - yek-jofti - ده از دهستان چمچال بخش صحنه شهرستان کرمانشاهان .

۱۳ ک جنوب باختر صحنه - ۳ ک جنوب شوسه کرمانشاه به همدان .

دشت - سردمعدل - سکنه ۱۶۵ - شیعه - کردی فارسی .

آب از رودخانه گاماسیاب - محصول غلات تریاک حبوبات توتون

در دو محل با فاصله ۲ کیلومتر واقع به هلیا و سفلی مشهور سکنه علیا ۶۰ نفر است.

یمنان - yamnân - ده از دهستان گاورد بخش کامیاران شهرستان سنندج.

۳۶ ک شمال کامیاران - ۴ ک باختر راه شوسه کرمانشاه به سنندج.

کوهستانی - سردسیر - سکنه ۴۲۰ - سنی - کردی .

آب از چشمه - محصول غلات لبنیات - شغل زراعت و گله داری - راه مارو .
در دو محل با فاصله دو کیلومتر واقع بالا و پائین نامیده شده سکنه بالا ۷۵ نفر است .

یسنجه - yengej - ده از دهستان چهاربلوک بخش سیمینه رود شهرستان همدان .

۶ ک شمال باختر همدان - ۴ ک شمال خاوری شوسه همدان به کرمانشاه .

دشت - سردسیر - سکنه ۱۰۴۷ - شیعه - ترکی فارسی .

آب از قنات - محصول غلات حبوبات - لبنیات - صیغی انگور - شغل زراعت و گله داری - صنایع دستی زنان قالی بافی - راه مارو تا بستان اتومبیل میتوان برد .

یسنگی آبان - yengi-âbâd - ده از دهستان کرانی شهرستان بیجار .

۸ ک باختر حسن آباد سوگند - بین سیفلی کندی و نورمحمد .

کوهستانی - سردسیر - سکنه ۲۵۰ - شیعه - ترکی .

آب از چشمه - محصول غلات لبنیات - شغل زراعت گله داری - صنایع دستی زنان قالیچه و جاجیم بافی - راه مارو .

یسنگی ارخ - yengi-arx - ده از دهستان کرانی شهرستان بیجار .
۱۲ ک جنوب خاوری حسن آباد سوگند - ۲ ک باختر راه فرعی جیران حسن آباد .

تپه ماهور - سردسیر - سکنه ۱۹۰ - شیعه - ترکی .

آب از چشمه - محصول غلات لبنیات - شغل زراعت گله داری - صنایع دستی زنان قالیچه و جاجیم بافی - راه مارو .

یسنگی ارخ - ده از دهستان سارال بخش دیواندره شهرستان سنندج .

۱۴ ک جنوب دیواندره - ۳ ک باختر شوسه دیواندره به سنندج .

کوهستانی - سردسیر - سکنه ۱۸۰ - سنی - کردی .

آب از چشمه - برای زراعت از رودخانه قزل اوزان استفاده می نمایند محصول غلات حبوبات لبنیات - شغل زراعت گله داری - راه مارو .

یسنگیجه - yengije - ده از دهستان دینور بخش صحنه شهرستان کرمانشاهان .

۲۰ ک شمال باختری صحنه - ۳ ک خاور شوسه کرمانشاه به سنقر .

دشت - سردسیر - سکنه ۴۲۰ - شیعه - کردی فارسی .

آب از رودخانه وکنگیر شاه - غلات چغندر قند حبوبات توتون تریاک قلمستان - شغل زراعت - اتومبیل میتوان برد .

یسنگیجه - ده از دهستان ویسه بخش مروان شهرستان سنندج .

۱۵ ک شمال باختر دژ شاهپور - از طریق بردر شه - باختر دریاچه زیوار .

دامنه - سردسیر - سکنه ۱۵۰ - سنی - کردی .

آب از چشمه - محصول غلات حبوبات لبنیات برنج - شغل زراعت گله داری - راه مارو .

یسنگیجه - ده از دهستان پیشخور بخش رزن شهرستان همدان

۳۲ ک جنوب خاوری قصبه رزن - کنار مارو حسام آباد به تبرک

تپه ماهور - سکنه ۳۰ نفر

یسنگی قلعه - yengi-qal'e - ده از دهستان در جزین بخش رزن شهرستان همدان .

۳ ک جنوب خاوری رزن - ۳ ک شوسه رزن به همدان .

جلگه - سردسیر - مالاریایی - سکنه ۴۶ - شیعه - ترکی .

آب از قنات ورودخانه - محصول غلات حبوبات صیغی .

شغل زراعت - صنایع دستی گلیم بافی - راه مارو .

یسنگی کند - yengi-kand - ده از دهستان سیاه منصور شهرستان بیجار .

۳۲ ک جنوب باختری حسن آباد سوگند - ۲ ک علی شاه .

کوهستانی - سردسیر - سکنه ۲۵۰ - شیعه - کردی .

آب از چشمه - محصول غلات لبنیات - شغل زراعت گله داری - صنایع دستی زنان قالیچه جاجیم بافی - راه مارو .

یسنلی کند - ده از دهستان قراتوره بخش دیواندره شهرستان سنندج .

۳۱ ک شمال خاور دیواندره - ۵ ک دراسب .

کوهستانی - سردسیر - سکنه ۲۲۵ - سنی - کردی .

آب از رودخانه و چشمه - محصول غلات توتون حبوبات لبنیات عدس - شغل زراعت گله داری - راه مارو .

یسنلی کند - ده از دهستان سیمینه رود بخش سیمینه رود شهرستان همدان .

۱۲ ک باختر قصبه بهار - کنار جاده شوسه شهر همدان باسد آباد .

جلگه - معتدل - مالاریایی - سکنه ۱۸۷ - شیعه - ترکی - فارسی .

آب از چشمه - محصول غلات - صیغی - شغل زراعت - صنایع دستی زنان - جاجیم بافی - راه اتومبیل رو .

یوان - yavân - ده از دهستان میان دربند بخش مرکزی شهرستان کرمانشاهان .

۵ ک شمال باختری کرمانشاه - کنار شوسه سنندج .

دامنه - سردسیر - سکنه ۶۵ - شیعه کردی - فارسی .

آب از چشمه - محصول غلات حبوبات دیم لبنیات - شغل زراعت .

یورقل - yurqol - ده از دهستان کل تپه فیض الله بیگی بخش مرکزی شهرستان سقز .

۵۵ ک خاور سقز - ۱۰ ک شمال قلاتو .

کوهستانی - سردسیر - سکنه ۶۰۰ - سنی - کردی.
آب از چشمه و قنات رودخانه - محصول غلات لبنیات توتون انگور
میوه جات - شغل زراعت گله داری - راه مارو - دبستان دارد.

پی زباشی کنندی - yuz-bâci-kandi - ده از دهستان اوباتو
بخش دیواندره - شهرستان سنندج.

۶۵۰ ک شمال باختر دیواندره - ۶۰ ک شمال خاور گرفتو.

کوهستانی - سردسیر - سکنه ۱۴۰ - سنی - کردی.
آب از چشمه - محصول غلات حبوبات لبنیات - شغل زراعت گله داری
راه مارو.

پیوزیدر - yuzidar - ده از دهستان بیلوار بخش کامیاران
شهرستان سنندج.

۵۰ ک شمال باختر کامیاران - بین گازر خانی و پالنگان.

کوهستانی - معتدل - سکنه ۲۰۸ - سنی - کردی.
آب از چشمه - محصول غلات لبنیات - شغل زراعت گله داری - راه مارو.
پیوزنان - yuzenân - ده از دهستان ژاوه رود بخش رزاب شهرستان
سنندج.

۲۷ ک جنوب خاور رزاب - ۴ ک پالنگان.

کوهستانی - سردسیر - سکنه ۲۰۰ - شیمه - فارسی.
آب از چشمه ها - محصول غلات لبنیات کتیرا سقزموجات - شغل زراعت
گله داری - راه مارو.

یوسف آباد - yusef-âbâd - ده از دهستان جلگه افشار بخش
اسدآباد شهرستان همدان.

۹ ک جنوب باختری قصبه اسدآباد - کنار راه اتومبیل روفرعی اسدآباد
به عاجین

چنگه - سردسیر - مالاریائی - سکنه ۲۳۱ - شیمه - کردی - فارسی
آب از رودخانه شهاب - محصول غلات لبنیات تریاک حبوبات صیفی.
شغل زراعت و گله داری - صنایع دستی زنان مختصر قالی بافی - راه
اتومبیل رو.

مرتب مرغوبی دارند - گاو میش و بوقلمون نگاهداری میکنند.

پیوسفجر ۵ - yusef-jerd - ده از دهستان فعله کبری بخش سنقر
کلیائی شهرستان کرمانشاه

۲۲ ک شمال خاوری سنقر - ۱ ک جنوب راه فرعی سنقر به خسرو آباد
کوهستانی - سردسیر - سکنه ۴۵۰ - شیمه - کردی - فارسی.
آب از رودخانه دره چرمه خسرو آباد - محصول غلات حبوبات تریاک
توتون زردالو - شغل زراعت - صنایع دستی جاجیم پلاس بافی.

پیوسف خانی - yusef-xâni - ده از دهستان جوانرود بخش
پاره شهرستان سنندج.

۴ ک جنوب خاوری پاره - ۶ ک باختر قلعه جوانرود.

کوهستانی - سردسیر - سکنه ۹۵ - سنی - کردی - فارسی.
آب از چشمه - محصول غلات لبنیات توتون - شغل زراعت گله داری
راه مارو.

یونچی - yunji - ده از دهستان حومه شهرستان ملایر.

۱۵ ک شمال باختری شهر ملایر - ۲ ک شمال راه شوسه ملایر به همدان.
جلگه - معتدل مالاریائی - سکنه ۸۰ - شیمه - فارسی.

آب از قنات - محصول غلات وانگور - شغل زراعت - صنایع دستی
زنان قالی بافی - راه اتومبیل رو.

یونس - yunes - ده از دهستان سامن شهرستان ملایر.

۲۴ ک جنوب شهر ملایر - کنار خاوری راه شوسه ملایر به روجرد.
جلگه - معتدل مالاریائی - سکنه ۵۹۳ - شیمه - فارسی.

آب از چشمه - محصول غلات حبوبات صیفی - شغل زراعت - صنایع دستی
زنان قالی بافی - راه اتومبیل رو.

یونس آباد - yunes-âbâd - ده از دهستان حسین آباد بخش
دیواندره شهرستان سنندج.

۲۱ ک شمال خاور حسین آباد - ۱۵ ک خاور سنندج - سقز.

کوهستانی - سردسیر - سکنه ۲۰۰ - سنی - کردی.

آب از رودخانه و چشمه - محصول غلات حبوبات لبنیات عمل - شغل
زراعت گله داری - راه مارو تابستان از طریق کوی کران اتومبیل
میتوان برد.

ییلاق - yeylâq - نام یکی از دهستانهای بخش حومه شهرستان
سنندج - این دهستان در خاور شهر سنندج واقع حدود مشخصات
آن بشرح زیر است:

حدود - از طرف شمال شهرستان بیجار - از جنوب دهستان گاورود
بخش حومه سنندج و دهستان بیلوار شهرستان کرمانشاه - از خاور
دهستان اسفندآباد بخش قروه - از باختر دهستانهای حسین آباد و
حسن آباد بخش حومه سنندج.

آب و هوا - دشت ییلاق در ارتفاع متوسط ۱۸۰۰ متر واقع شده
بهین مناسب هوای آن سردسیر زمستان شدت سرد طولانی است
(آبان تا اوایل اردیبهشت) تابستان آن معتدل مخصوصاً شبهای آن
بسیار خنک و فرح بخش است.

ارتفاعات - قسمت های جنوب باختر و شمال دهستان محصور با ارتفاعات
قسمت خاور و مرکزی دهستان دشت بدون عارضه است ارتفاعات باختر
و جنوبی آن همان شعبه خاوری ارتفاعات بخش حومه سنندج است
از جنوب این دهستان و جنوب دهستانهای اسفندآباد - چهاردولی
گذشته بکوه اوند متصل میگردد. ارتفاع بلندترین تله کوه باختری
در جنوب گردنه صلوات آباد ۲۶۷۲ متر و ارتفاع تله کوه گرد میران
در جنوب دهستان ۲۲۹۴ متر است.

کوههای شمالی دهستان ییلاق کم ارتفاع خاکی و بلندترین قله آن
بنام قله آخی کمال ۲۱۸۸ متر و تله کوه شیدا ۲۲۱۱ متر است.
عرض و طول دشت ییلاق در حدود ۳۰ الی ۴۰ کیلومتر و یکی از
حاصلخیزترین نقاط منطقه کردستان میباشد.

محصول عمده دهستان غلات و لبنیات است - غلات بطور دیم کشت میشود
و محصول آن چند برابر نقاط دیگر کردستان بدست میآید .

شغل سکنه دهستان زراعت و گله‌داری است .

راه شوسه سنندج به همدان تقریباً از وسط دهستان میگذرد و بواسطه
مسطح بودن اراضی در فصل خشکی با کثرت قراء دهستان انومبیل
میتوان برد قسمتی از قراء دهستان بیلاق جزء بخش حومه و قسمتی
جزء بخش قروه میباشد .

دهستان بیلاق از ۱۳۳ آبادی بزرگ و کوچک تشکیل شده سکنه
آب در حدود ۳۵ هزار نفر و قراء مهم دهستان بشرح زیر است .
دهکلان - بلبان آباد - باشماق - سرنجیانه - سیس - چشمه منتش -
آلی بینک - کروندان .

ارتفاع دهکلان مرکز دهستان از سطح دریا ۱۸۱۱ متر است .
رودخانه - از ارتفاعات جنوب - باختر و شمال دهستان رودخانه‌های
کوچک و متعددی با شیب بسیار کم بطرف مرکز دشت جاری چشمه‌های
بیشماری در طول این رودخانه‌ها وجود دارد علاوه از کف رودخانه‌های
مذکور زه آب تراوش نموده با آب چشمه‌ها توأم شده بمصرف آبیاری
قراء میرسد . اکثر آبادهای مهم دهستان در طول این رودخانه‌ها
واقع شده اند .

رودخانه‌های مذکور در جهت شمال خاوری بطرف شهرستان بیجار جاری
در آن شهرستان برودخانه قزل‌اوزان منتهی میگرددند . مهم‌ترین آنها
هبارتند از رودخانه‌های آرزند - کیودخانی - سیس - کرگ آباد
قوری‌چای - میرکی - بلهدستی - شیدا .

سازمان اداری استان پنجم

استان پنجم طبق سازمان وزارت کشور از ۱۱ شهرستان (۴۲ بخش ۱۲۷ دهستان) ۵۳۶۴ آبادی تشکیل شده جهت آن در حدود یک میلیون و هشتصد و چهل و دو هزار ۱۸۴۲۰۰۰ نفر میباشد - اسامی بخش - دهستان و ده هر یک از شهرستانها پرتیب القیاء بشرح زیر است .

شهرستان ایلام ۱۰ بخش ۱۰ دهستان ۳۲۶ ۵۰۰ هزار و نفر

نام بخش (مرکز بخش)	نام دهستان مرکز دهستان	نام دهات
آبدانان (آبدانان)	آبدانان (آبدانان)	آردان - پنج برار مور موروی - تلور - شیشه کند - چم سرخ - چم کبود - بالا - سر آب باغ - سر آب نقل - سربله سیاه خانی - شیلاب - قدح پاتین - کله گراز - کوشک - گرازان بالا - گل گل - کند آب - ماهوت - وچک آب هزارانی - هفت چشمه - هلیوه - یخی .
ارکواز (قلعه دره)	ارکواز (قلعه دره)	اما - باولک - پارباب - توت - خوشادول - چشمه باریک - (یا چشمه بهادر) - چم انار - چم لوان - چیچال - حر بهرام - حر کبود - چله - داراب آباد - در که - زیتون - سیاب - عزیز آباد - علی آباد زرک - علی آباد کوچک - قلعه جوت - قلعه دره - کلک - گری - گل گل - گنبد سید محمد - منار بلوط - تان - مهر - میان تنگ - میدان پارباب - نادر آباد - ور کبود - وری - یزدغاز .
بیره (چنار باشی)	بیره (چنار باشی)	آب چشمه - آبهربالا - آبهربایین - آهنکران - بان هلال بالا - بهرام خانی - بشته زرانکوش - بلك شباب - تلخاب - جعفر آباد - چشمه زر - چشمه شیرین - چشمه ماهی بالا - چنار باشی - حیدر آباد - خوشقدم - خیبر - داربید - دارونه - دول گلاب - زرانکوش - زرد الو - زیت - سرتنگ بان پرور - سفیددول - کلام بالا - گچ کوبان - گراب - گلدار - گنجه - گندم زار - محمود آباد - موسی - میانراه - میدان - میل علی
چوار (چوار)	چوار (چوار)	آبوزا - انارک - آواره - بان امرو - بان زیارت - بان سرو - بان ویزه - برجلی - بوالحسن - بهمن آباد - بیک بیک - پاچم ده هارون - یارده - یاقله چکر - بلکانه - بلك - بلك لکها - چشمه سرخ - چقا کبود - چکاه - چم زبه - چم سار - چم شاطر - چمن سید محمد - چنان - چوار - حاج بختیار - دارتوت - راه سفید - سرتنگ بیچاره - سرتنگ تلخ آب - سرتنگ حمام - سرچم ده هارون - سرچم لو - شیرین آبه - طاقطای - قبله - کره چقا - کله چار - کنجوان - لاشکن - مورت - میرکان .
دره شهر (دره شهر)	دره شهر (دره شهر)	ارمی - اسد آباد - بان دز که - بسطام آباد - بهمن آباد - بلنگ آباد - جهشید آباد - جهانگیر آباد - چم نواب - چم کلان - چم نمش - خان بری - خدا بخش آباد - دره شاه بری - دره شهر - دشت آباد - دلفان آباد - ذوضرب رهید آباد - زید آباد - شاه گرمی - شیخ مکان (بامیر آباد بالا و پامین) - عباس آباد - غلام آباد - فاضل آباد - فرهاد آباد - قلعه تسمه - قلعه گل (یا قلعه گل بالا و پامین) کل سفید - مازین - مراد آباد - مشرف آباد - ملک آباد (یا چقایبکه) - نورالدین آباد - وزیر آباد - هاشم آباد - یار آباد .
دهلران (دهلران)	دهلران (دهلران)	آب مکان - بیشه دراز - بی فرخین پامین - بی فرخین بالا - توه طاق - چلالی - چم کنار - خوشینی دستوا - دیونه - سربیشه - سیاه دول - طاسیلکان - فرخ آباد - کاور - گروه بیشه - میوهان - نصریان بالا - نصریان پامین - هور .

نام دهات	نام دهستان مرکز دهستان	نام بخش (مرکز بخش)
آگریید - بان موله - بوستانه - بهارآب - بهرام آباد - پارویاب - باگه - پشت آسیاب - بهله - تختان - چم زنگی - چم طاق - چم نیله - خربزان بالا - خربزان پائین - خلیل آباد - دنه زالوآب - زراییم - قولک - گوراب - مزبیه - مشهد - میهه - هفت کده .	زریق آباد (بهله)	زرین آباد (بهله)
آب زار - احمدقلی - باسکله - باغله - بدرآباد - برآفتاب - برآفتاب بوربوو - برآفتاب لرینی بردبل - بلاوه - بوژان - بشت تنگ بی - بشته زنجیر - پلکانه - بهله - تنگ قیر - چانجان - چوب بر چوب دراز - چوب سرخ بالا - چوب سرخ پائین - چوب شله - چالاب زرد - چقاسیز - چم جنگل - چم پولش چم چرود - چم قوله - چم کبود - چیتلان - حسن گاوداری - حیوند - خرشیر علی - خضروند بالا خضروند پائین - دارتوت - داشکفت - دره چپی - دوگر - رودبار عرب - زنجیره بالا - زنجیره پائین زیرتنگ بی - سرآب سفلی - سرآب له - سرتنگ - سرچشمه - سعیدآباد - سفیدخانی - سلطانی بالا - سلطانی پائین - سنگ سفید - سنگ سفید - شاه قلندر - شهاب - شله کش - صید نظری طاق گاورین - ظلمت - ظهیری - علی آباد - علیرادخانی بالا - علیرادخانی پائین - عمارت فرخینوند - قاسم آباد - قاضی خانی - قریب و مهربان - کارزان بالا - کارزان پائین - کل قطار کل کل - کلکه بلندسار (بالا و پائین) کلی کلی - کله چوب - کلنگ بر - کورک - گدمه - کلمه گورآب بالا - کورطوطی - لتاب - لومار - محمدقلی - مرشد و ندبالا - مرشد و ند پائین - موشکان سارهرانی - نی دوله - وارگه - ورموان - هله سم .	شیروان چرواول (شیروان و چرواول)	شیروان چرواول (شیروان)
آب گرمه - امیرآباد - بان روشن - بان قلات - بلین - توه هل - تنک نیاز - چالرا - چشمه بید - چشمه کبود - چم آب - چنگیه - خاصعلی - دارونه - سر بیشه - سرانی - سورگه - سیاه رگ - شادآباد - صالح آباد - فرهاد آباد - قابله - کره بو - کلکه - گردکانه - کلان - کم گول - لیزن - نوروز آباد - هفت چشمه	صالح آباد (صالح آباد)	صالح آباد (صالح آباد)
آب زیادی - بهرام آباد - بهروزان - بهمین - چنگوله - خروآباد - دستم آباد - رضا آباد - سیدحسن - فرخ آباد - فیروز آباد - قلعه کهنه - کالی سخت - کنجان چم - گاوی - مهران - هرمرآباد .	مهران (مهران)	مهران (مهران)

شهرستان بیجار ۱ بخش ۷ دهستان ۲۷۶ ۵۲ ۹۱ هزار نفر

نام دهات	نام دهستان مرکز دهستان	نام بخش (مرکز بخش)
بابا فقیه - بابا کریم - بیر تاج - تخت - جبرئیل - جعفر آباد - چقلو - چشمه کوره - چلان - چویی - چولجه - چهل امیران - حن آباد - حسن تومر - حوض قراخان - خات آباد - خربزه - دولت آباد - دولت شاه - دهنه - دستم آباد - رضا آباد - زاغه فولاد - سلامت آباد - سیدان - علی آباد - فتح آباد - قاضی آباد - قزل علی - قمشکلو کهریز - گراچقا - کنبدی - ماقوت - مبارک آباد - مزرحه - تابستان - مهرآباد - میرک - میل سفید - نکارستان همایون .	بیر تاج (بیر تاج)	مرکزی بیجار (بیجار)

نام دهستان (مرکز دهستان)	نام بخش (مرکز بخش)	نام دهات
خسرو آباد (خسرو آباد)		اشرف آباد - آغکنند - آله گبود - امین آباد - بابارشانی - باقر آباد - برجگه - بودلا - جوورندی - چشمه آدینه - چشمه خلیل - چشمه دراز - چشمه روباه - چشمه ملی - چهل امیران - حاجی آباد - حسین آباد - گرگان - خاور آباد - خرزهدین - خرم آباد - خسرو آباد - دارغیث - دوسر - دولت یار - رحمت آباد - زرین آباد - زرین جوب - سبزوار - سیرلان - شبر تو - شریف آباد - شوشتری - شهرک - صادق آباد - طهمورت - قرا دربند - قرخلر - قزل آغاج - قدیم خان - قشلاق - نوروز - کنامار - گاودانه زار - گل بلاغ - گل بلاغ - حاجی امیر - گوجه کند - محمد آباد - ندری - نقاره خان - هزارخان.
سیاه منصور	-	آب باریک - آسمان بلاغی - آغکنند - آغیازی - اوج گل - آی قلمه سی - بستان دره - جمفر آباد - چتاق - چیچکلو - حسن آباد - چاروق - حسین آباد - خان کنندی - خوشفام - سلطان آباد - چطاق - شریف کنندی - شهرک - عربشاه - علی آباد - علی سرخ - علی شاه - قاوشوق - قزل بلاغ - قزلیجه - قورت دره - قینرجه - کچه کنبد - کل تپه - طغامین - کل زان - کوتان - گل بلاغ - مدک - میدان مظفرخان - ینگی کد .
سیلتان	-	آقبلاغ - آلاگز - اوغلات میراحمد - ایدلو - با بارستم - بهرام کنبد - بیانلو - تازه آباد - پیرتاج - توپ آغاج - چشمه سنکین - خورخوره - سلطان آباد - شریف آباد - قراپالچوق - قره بلاغ - قزل کد - قشلاق حسن خان - قشلاق خانه - قمچقای - قوشه گل - گل تپه سیلتان - محمد آباد .
کرانی (حسن آباد سوگند)		احمد آباد - آزادویس - آفچه کنبد - آقبلاغ - آقبلاغ نظریان - آپهوت - امیراصلان - اوج کنبدخان - اوج کنبد سلطان - باباخان - تازه قشلاق - تازه کند معدن - تکیه - جدایه جیران - چالاب - چقور قشلاق - حاجی آباد - حسن آباد سوگند - حسین آباد دمیرچی - خرابه چول ارخ - خلیفه قشلاق - داداش کنبدی - رستم کنبدی - زبوه - سراب - سلطان آباد - سویمه کوکن - سید حسین - سیفعلی کنبدی - سیوری - شاه نشین - شورسو - شیخ بشارت - شیرین بلاغ - قجور - قراجیه لسی - قسرامحمدلو - قزل تپه - قمبرقه - قیچلو - قیطاس - کریم کنبدی - کل قشلاق - کور کوره - کهل - گراچقا - گرکین - گوگ تپه - مرادی - محمدجان - مغانلو - مهتر کنبدی - نورمحمد - نوشاد - نیمه کار - ولی بیک - هشتاد جفت - ینگی آباد - ینگی ارخ .
گاوبازه (گاوبازه)		آجی جای - آغبلاغ - آغداش - ایستی بلاغ - باش قورتران - چکنی - خسانباغی - خدای - شاهکدار - قران قره - کاکاغباس - کچه کنبد - گلوچه - گاوبازه - گوگ قاش .
نجف آباد (نجف آباد)		ابراهیم آباد - آقا مراد - آلمه نلاغ - الوند قلی - امیر آباد - بابا سرخه - بابا نظر - باشوکی - برکشاد - بهرام آباد - پشت تنک - پهنه بر - تپه - تپه محمدی - چشمه ایاز - چشمه جانقلی - چشمه کاظم - چنگیز قلمه - حسین آباد کمرزرد - حسین خان - حصار سفید - حلوانی - خراسان - خوشاب - غیر آباد - درویش خاکی - دیهرقه - زرده کمر - زینل خان - سعد آباد - سلطان آباد تنبلی - شیره کش - صلوات آباد - عباس آباد - علی آباد - علی بدل - قاسم آباد ویسار - قاضی قوشچی - قبا سرخ - قره بلاغ - قره طوره - قشلاق سرخه - قم دره - قیصه - کانی کند - کلک - مبارک آباد - مغور - مقلسی - نجف آباد - نعمت آباد - نوبهار - ویس مرید - کله تانه - گل قباغ - کنبد حاجی - کوندک .

مرکزی بیچ
(بیچ - دار)

شهرستان تویسرکان ۱ بخش ۲ دهستان ۱۱۶ ۵۵ هزار نفر

نام دهات	نام دهستان (مرکز دهستان)	نام بخش (مرکز بخش)
ابدالان- ابرلاق- اشتران- باقرآباد- تپه کبود- ترمیانک- نقی آباد- تیمجان- چشمه گنداب- حاجی آباد- سازبان- سگاری- سوری- سیستانه- شهرستانه- شهن آباد- غیب-قلی- قلعه آسیجان- قلعه امیرخان- قلعه سفید- قفل- قلی لانه- کنجوران- کندر- کهنوش- گاوگردان- گنبله- مبارک آباد- مراد آباد- مین آباد- نجف آباد- وردآورد- هوش.	خرم رود (شهرستانه)	مرکزی تویسرکان تویسرکان
ابودردا- احمدآباد- اسحق آباد- اشترمل- اکبرآباد- امیرآباد- بابا کمال- بادامک- برقیات- برکچه- بستان- بوست شوران- چاشت خورم- چرا- جیجیان کوه- حاجی تو- حمیل آباد- درواز- دره عثمان- دولائی- زاغه- سنگ سفید- سیاه دره- سید شهاب- شوق آباد- فتح آباد- فرسج قاسم آباد- قصبستان- قلعه نو- کارخانه- کمانگران- گل زرد- گلپان- لامنجان- لامیان- معصم آباد- منجان- میان ده- هر مره- هزاره- یعقوب شاه.	قفل رود (قفل رود)	
آرتیمان- آریکان- آرزووج- بابا بیر- بابا بایر علی- بوجان- بیلان گرگ- چالاب- دارابی- رود آور- ریواسیجات- زیوج- سرابی- سرکان- سنجوزان- سونلق- سهام آباد- شاه زید- فریازان- قلعه اجل بیک- قلعه آفابیک- قلعه بختیار- قلعه جعفر بیک- قلعه شیخ- قلعه قاضی- قلعه نوروز- کرزان- کریم آباد- گل آباد- کلنجان- کشانی- مایچه- مبارک آباد- بالا- محمودآباد- نقده.	کرزان رود (کرزان)	

شهرستان سقز ۲ بخش ۱۰ دهستان ۳۳۸ ۵۵ هزار نفر

نام دهات	نام دهستان (مرکز دهستان)	نام بخش (مرکز بخش)
بادمجان- باغچه- بهرام- بیان دره- پلنگ دژ- جوشن- حسن سالاران- خرمتا- خورده لوکی- خیدر- درگاه سلیمان- دره آبی- دره اسماعیل- دره زیارت- دره وزان- رنگه ریژان- سراجگاه- سر تکلتو- سردره- سرسیف- سماق ده- سیان زار- سیف طاله- شیبانجو طاله جار- طایب شه- عاقل آباد- عرب لنگ- قامیشه- قشلاق پل- قشلاق قاضی- قشلاق ملا قلعه جقه- کانی کبود- کاومله- کچل منگان- کس نزان- کمانتو- کمره سیاوه- کندولان- گوره قلعه- مازوج دار- مام سیف الدین- مرزه میشاو- میک- وره نانی- هر میدول- هفت تاش- هنگ- چینه- هیجانان.	سربشو	سقز سقز
ابوالعومر- اخضر آباد- آدینان- اصحاب- آغ تپه- آلتون- آنکلو- آلیار- ایاغچی- اینچیکه- باش بلاغ بالقلو- بدر آباد- برجم- بچه سور- پیریونس- تاوه قران- تومار قامیش- تیز آباد- تیکان لو- چاغر لو- چول ملو- چیچی خوار- حاجی حسن- حسن آباد قاشق- حسن آباد گودرز- خان آباد- خانه قاه شیخ- خوش قشلاق- خوشه دره- داش آلوجه- دالو- دره پنبه دان- دوزخ دره- رحیم آباد- زلفیله زیویه- سر زده- سرچشمه سلیمان کندی- سننه- سوله کان- سیاه ناو- سید آباد- صاحب- صالح آباد- صبد آباد- عباس رقه- عرب اوغلو- علی آباد- فیض آباد- قاشق- قبله بلاغی- قیلاتو- قره گل- قره ناو- قشلاق- ضا- قطان جق- قلعه کهنه- قلعه گاه گودرز- قلندر- قوز لو- قهر آباد- قیلسون- کانی چشنی- کانی سفید- کانی سفیدخانم کانی نیاز- کرد کند کریم آباد- کریم آباد- ایاغچی- کل تپه- کنه کتر- کوچه طا- کهریزه- کیسلان- کیله کبود- گاو مشله- گلزار گودرز- لکزی- محمودآباد- ملقرنی- موکه- ناصر آباد- نمدبته- نوبهار- یاپش خان یار گل- یازی بلاغی یوزقل	کل تپه فیض اله بیگی	

نام دهستان (مرکز دهستان)	نام بخش (مرکز بخش)	نام دهات
میرده	مرگزی سفتر (سفر)	احمدآباد-سونهج-آق کند-آیچی-باباحسین-بله چار-بوکتان-پیر عمران-تهوته-تموغه-چراغ ویس-چکشه-حمزه قرنیان-خاپوره ده-دارابی-سونهج سیاه-دراحد-سیاه در کهنه-شیخ چوبان-شیوه تو طاهر بنده-قبیلو-قبیلو جه-قره چر-تشلای افغانان-تشلای صالح بیگ-قلقله-قوره-دره قهرمان-کانی بند کانی زربنه-کره ویان-کنده سوره-کوندلان-کویر-کویز-کیله شین-گندمان-گویزه-مازوج دار- مامشاه-مرخوز-هیتو-میره ده-میرگه نقشینه-وزمله-هرمیله-یازی بلاقی.
آلوت (آلوت)	باز (بانه)	آلوت-انجینه-اوغل-بوالحسن-چومان-خجک-زلی-کیوه رود-گوره دار.
پشت آرابا		آرمرده-بار آور-باشوان-بایزید آباد-برده رش-برویشکانی-بلکه-نازان-تاژبان-توکل-چپار او دوله گویر-دونیز-دیمه-زربنه-ساطیار-سردآب-سویرد-سیجان-میسارک-قای برد-قره بلاغ کانی ابراهیم-کانی بند-کانی بند-کانی چولکه-کانی ژاژ-کانی سیف-کانی گویر-کانی مامر-کارستم کلاه دول-کنده سوره-کوچر-کوخ باباملا-کوخه مامو-گرماب-گندمان-گوزله-گوبل-ماهیدر میرحسام-میریوسف-نوده-نیروان-نیزه رود.
پهلوی ریز		انجیله-برویش کانی-بژی-بوین بالا-بوین بائین-پهلوی دژ-بیرغنی-ترخان آباد-چیچوران- خوری آباد-درگاه شیخان-دوسینه-دوله بید-سفید کمره-سورین-سیران-بند شترمل-شیشه-عباس آباد قلی آباد-قول استیر-کانی ناو-کریم آباد-کیله-کیوله-گویزله-محمد علی آباد-ناوه-نور ولی آباد-هنگ ژال-هواره خول.
دشت طال (دشت طال)		برده بوک-بنده ژاژ-بیلو-حمزه لان-دارینه-دول ارزن-ژرواو-سارکه-سالوک-سرتزین سیاه حومه-سیوج-شیدیله-صالح آباد-کانی آلوچه-کانی برد-کانی ییزه که-کانی سوو-کانی سیب-کندل-مامال-نماز گاه-ویسک-یعقوب آباد.
سیدلو (سیدلو)		بروژه کهنه-بلوه-بنه خوی-دروله-رشته قلعه-سیدلو-سرسونج-سونهج-قوری چای-مجه نوده کهنه.
شوی (شوی)		خشکه دره-خواجه میر-ساوان-سر قول-شرگه-شوی-صدبار-همره شال-میر آباد
نشین (نشین)		برده رش-بناویله کهنه-بیکش-برشه-پیاوین-حسن آباد-زیویه-سفید اره-سماقان سوتو-سید صارم-شهینان-کشنه-کوخان-کش کسه-مرزه لان-مینجلان-نچنه-نور نشین-هلو-هورازه.

شهرستان سمنندج ۸ بخش ۲۷ دهستان ۱۲۴۱ ۵۵ ۳۸۰ هزار نفر .

نام دهات	نام دهستان (مرکز دهستان)	نام بخش (مرکز بخش)
امیرآباد - بوریان - تجره - چناران - چنو - حسنآباد - حسینآباد - خانقاه - خشکه‌دول - دادانه - دره‌باغ - دکامیران - دوشان - رزوان - زندان - سرنجیانه - سامان - سیلات - شینه - قار - قصریان - کرجو - کره‌سی - کیلانه - کیلک - گرآباد - گریزه - لنج‌آباد - ملکشان - موینه - نران - نوره - هوانله .	حسن آباد (حسن آباد)	زی سمنندج (سمنندج)
باباریز - بازی‌رباب - باینچوپ - تازه‌آبادچهل‌گری - تازه‌آبادعیسی‌در - تازه‌آباد قراکول - تیرگران - جبرائیلان - چنان - چرندو - چهل‌گری - حجت‌آباد - حسین‌آباد - خاک‌روزی - خلیچیان - خلیفه‌ترخان - ساتیله - سنگ‌سفید - شیخ‌وجیم - عیسی‌در - سرآب‌قامیش - قراکل - قلعه‌پیوند - قلوژه - قلین - کانی‌تاله - کچک‌چرمک - کوله‌هرد - گزردره - مادبان‌دول - ماتی - مزره - معین - آباد - ننه .	حسین آباد (حسین آباد)	
اندر - برزاب - بزانه - بتلیدر - پشآباد - تخته - تکیه - توری‌ور - چناره - حلوان - خانقاه در بنده - درویشان - دولاب - دیرمولی - سرچی - سرسوی - سنگ، سفید - سوی - شیان - طای - عنبریزان - کانی‌مشکان - کوله‌ساره - گزنه - کلیان - گلین - گندمان - لره‌دول - میرکسار - نجف‌آباد - نزاز - نشور - وصی - همشیز - هندیمن .	زاده رود -	
آچگره - ارندان - بابا - باقل‌آباد - برده‌سفید - برقرو - بزانه - بلچه‌سور - بیدره - بندیر - بلوره - پلیاندر - پیچون - پیرخضرات - تازه‌آباد دوویسه - تازه‌آباد عیسی‌آباد - تازه‌آباد قلعه‌جق - تاله‌وران - تودارروته - تودارصمدی - تودارملا - تیژتیژ - چابلیکان حاجی - چابلیکان وزیر - چوبین - خانقاه جوجو - خانقاه - حسن گبارگیر - خروسه - خشکین - خوشاب - دادانه‌کمانگر - دانیکش - دره‌خشکه - دریله - دوویسه - وشنش - زونج - زوری - سپهران - سرخ‌کوله‌سرخه - دزج - سوره‌بان - سیور - شاهیدر - شویسه - صوفیان - علی‌آباد - عیسی‌آباد - فطره‌زمین - قاسم‌آباد - قلعه‌جق - قلعه‌شیخان - قلعه‌کرکینه - کلاتی - کنکان - کمیز - کوره - دره - گاودره - گزردره - گرماش - گلان - کلیه - گنه‌بو - لایسان - ماموله - مولینان - میانه - نکل - نزل - ورو - ول - وینه - هلیز‌آباد - هنگ‌زاله .	کلاترزان -	
بله‌بزان - بندره - بیدرواز - تشاد - حجیج - خانقاه - داریان - درمور - دره‌بیان - دره‌حجیج - دری‌بر - دزاور - دشه - دوویسان - سرکران - شبلخی - شرکان - شوشی - شیخان - کمه‌دره - کیته - گللال - نجار - نروی - نسه - نودشه - نوریاب - نوسود - وراه - وزلی - هانی‌گرمه - هروی - یانه‌دره .	اورامان لهور (پاوه)	پاوه (پاوه)
انجیرک زردومی - انجیرک لاکان - بادکان - بانلی‌لوان - باینگکان - بزوره - بلشی - بوول - بیاشوش - بیله‌ای - بیوله - بیوند - تاریکه - تازه‌آباد سرباس - تبرگزی - تپه‌بور - ترکه - ترکه‌بان - تیرکاران - تین - جوآرود - چلانی - چم‌میران - حوض‌خله - خوری‌آباد - خوشمکان - دروله - دره‌دول - دره‌باب - دکاکا - دوران - دواه‌تنک - دهتوی - ده‌سرخ - ده‌لیلی - روان - زردومی - زیران - زاله - ساتیاری - ساروخانی - ساسل - سرخ‌دره - سرورد - سفید‌برک - سوره‌بان - سیمان‌کورگی - شبانکاره - شروینه - شمیر - شیخ‌الکرم - شیروله‌امامی - صفی‌آباد	جوآرود (قلعه‌جوآرود)	

نام بخش (مرکز بخش)	نام دهستان (مرکز دهستان)	نام دهات
پناه (پناه)	جو از رود (قلعه جوارز رود)	عایشه دول - عزیز آباد - علی آباد ساسل - علی آباد کهنه - فولادی - قشلاق - قلعه جه - قلعه گاه - قوری قلعه - کالی - کانی آلوچه - کانی سالار امامی - کانی سفید - کانی گل - کانی گل عزیز بیگ کانی گوهر - کچل آباد - کلور امامی - کوری - کوله - کویله کلاش - کیله کون - گردک - گلباغی گلی پائین - گنداب - گور گبر - لاران امامی - لورابی - ماسان در - مراد آباد - مره میر - مزیدی منصور آفانی - میراولی - میرزان - نویل - نوغان - نهنک کلاش - وارانچی - هانوله - هرتا هوش کلاش - یاری - یوسف خانی .
اوباتو (کرمتو)		ابراهیم آباد - احمد کر - انبار آب - بایزید آباد - تازه آباد - چوبان کاره - چولبلاغ - حیدر آباد - حسین آباد اوباتو - خاک بیگ - دره پنهان - ذکی بیگ - رحیم گویاگ - زرینه - سیر - شاه ولی - ظفر آباد - علی آباد کرفتو - علی آباد مران - فاشق - فر آباد - قلعه جقه - قوجاق - کانی چای - کانی سفید - کانی شیرین - کانی کیود - کنگ - کرفتو - کروز - کس نزان - کل تپه - کلکان - کلکه چار - کوبه قران - کیله کیود - گور با با علی - گومه - مران بالا و پائین - مسعود آباد - مودی - میر سید یوز باشی کندهی .
تیکوه (ایرانشاه)		احمد مرده - ایراب - ایرانشاه - ایلو - ایوب - باشماق - برده رشه - پاوسا نیان - تازه آباد - تخت - تمر بیگ - تیمان قلعه - چنجان - جیران مینا - چاپان - چالکاه - چناره - دوله سیر - سپهره - سراج آباد - سه تپن - سید آباد - سیف آباد - شاشاکل - شریف آباد - شسه - صالح آباد - ضامن آباد - علی آباد - علی مرده - نتاح آباد - قاجیان - قادر آباد - قاضی خان - قلعه جقه - قلعه کهنه - قلعه گاه علی مرده - قلعه گاه کور کور - کانی سرخ - کانی سفید - کافی سید شکراله - گد قران - ملا سالار - میر آباد - میرزا میرانشاه - هانهمیران .
حسین آباد (حسین آباد)		ابراهیم آباد - احمد آباد - اصحاب - آقبلاغ - اکبر آباد - امروله - باقل آباد - باینچقلو - بر قلعه - تازه آباد بز نقران - نفتیاه - چرمیله - خرکه - دوه سفید - دلو آمده - دول بندی - زاغه - زلکه - سراب باینچقلو - سرآب میرزا - سیاسران - صادق آباد - صیدان - غیبی سور - قجور - قره غیبی - قلاته رشکه - قلعه جقه - کبک - کوی کران - کلهر آباد - کوله - کیله سفید - گران - ماچکه - محموده - منصور بلاغی - یونس آباد .
خور خوره (خور خوره)		آب باره - اسحق آباد - آلیجان - بست - بسطام - بناوجان - بوخلو - توکلان - جعفرخان - چنارتو حاجی محمدان - خال بازه - خور خوره - خوشینان - دره تقی - دره شیخان - دره قبله - دره ویان خشکه - دره ویان شیخ احمد - دره هوان - دگاگاه - دولت قلعه - رستمان - سرانچ داغ - سوته سور موسی - سوله - شاه قلعه - شیخ له - عزیز آباد - قادر آباد - قامشله - قتلو - قره بقره - قشلاق امینی - قشله مله - کاکه اوسان - کانهت - کانی صیدی - گاه کج - ماهیدر سلیمان - ماهیدر شیخ - مله مولان آباد - نوین - وزمان - وشه دره .
سارال (گاد آهمن تو)		افراسیاب - آقبلاغ - الله دره - برده رش - برده رش یئنگی ارخ - برده سفید - تازه آباد آصف تازه آباد دوله رش - تازه آباد گلانه - تبریز خاتون - حاجی موسی - دباغ - دره دزدان - دره ویان دوز خدره - شریف آباد - شیخ حیدر - طیطاق - فرهاد آباد - قزل بلاغ - قلعه ریحانه - قلعه گاه کانی صید مراد - کانی کیود - کوس عنبر - کول - گاواهن تو - گزمل - گلانه - گله سور - مره در میشاوی - نهل شکن - هانه گلان - هزار کانیان - یابن - یئنگی ارخ .

لاره

(دیواز لاره)

دیواز

نام بخش (مرکز بخش)	نام دهستان (مرکز دهستان)	نام دهات
جیواندره (دیواندره)	قرآتوره (قرآتوره)	آب باریک - آفاجری - آنکند با بارار - باش قشلاق - باغچه - برکه - پاپاله - پنجه - تازه - آباد سردالان - تازه آباد وزیر - تازه آباد هیجان - تگر باری - جعفر آباد - چقلو - حیدر دیده بان دالان - دراسب - دربند - رشید آباد - زرینه - سرآب قره خان - سرقله - سیاه پایه - شالی شل شکر بلاغ - عزیز آباد - غیاث آباد - فالو - قرآتوره - قراچی قران - قرادره - قراگل - قرکه قشلاق سفید - قلعه روتله - قلعه کهنه - کل تپه - کهریزه - گادمه گز - گاوشله - مرادقلی - نساره وزمان - وزیر - هیجان - یئگی کند .
رزاب (رزاب)	اورامان (اورامان)	اسپر بز - آلمانه - اورامان - انجمنه - بلبر - بندول - بهرام آباد - تازه آباد تظلی - تختان - ترخان آباد - تظلی - جولانده - خانقاه - درکی - دره ناخی - دزلی - دشت قلبی - دل - داه مرز - دمه و - دورود - دیوز ناو - ذکر با ذلکه - رودبار - رویوری - زوم - زیوار - سریر - سرو آباد - سفیددار - سلین - عباس آباد قامه چی - قلعه گاه - کر آباد - کلانه - کلچی - کماله - گرگه - گوشخانی - ناو - نسل - نوین - ورگه ور ویسیان - هزارخانی - هلوژان .
روانسر (روانسر)	ژاوردود آوی هتک	آریان - آوی هتک - بوریدر - بیساران - پالنگان - پایگلان - تقین - تنگی سر - چشمه پندر - خواشت دکاکا - ده کانا - دیزه وند - ژان - زمین ژویزه - سالیان - سرخه توت - سرریز - سرومال - سرهویه سفید بن - فقیه کان - کانی حسین بیگ - ککلیک آباد - کولیچ - گواز - لنگریز - ماضی بن محراب - نجی - نسنار - نی آباد - نیر - ویر - هر سین - هویه - یوزنان .
روانسر (روانسر)	روانسر (روانسر)	بسا با حیران - بابا عزیز - بدر آباد - برهان الدین - بله زمین - بناوج - بنچه - تپه رش تپه کویک - تپه لری - تمرتر - حسن آباد - خانیله - خراجیان - خرم آباد - دولت آباده - باغ ده باوکه - ده ساد - ده کریم - روانسر - زرین چقا - زیر جومی - سردم - سله کان - شالی آباد صادق آباد - فلائجه - فلا بن - قلعه رضا - کانی پینه - کانی خضران - کانی سفید در کانی کبود کای کچکینه - کلاوه - کلاوه آباد - کلاه کبود - کوریان گورا - گرکیدر - گرمخانی - گل سفید گشت - کیچ - مسکین آباد - میرگان - نارابی .
قروه (قروه)	اسفند آباد (قروه)	آجسی چای - احمد آباد باش - احمد آباد پنجه - آصف آباد - اللهبازی - امین آباد - اوج بلاغ - اوریه - آونکان - بابا گرگر - باغلوچه - بالوانه - بهارلو - بریشه - بلوسرکان پیر باباعلی - پیر سلیمان - تازه آباد اوریه - تاره آباد سراب قحط - تازه آباد خلیل آباد - تازه آباد گیلکلو - تقی آباد - جامه شوران - جدا قایه - جعفر - چاغر بلاغ - چمقلو - چهارگاو حاجی آباد - حسن خان - حسین آباد - خریله - داش کسن - دلبران - دیوز ند - زرین آباد - زیویه سراب شیخ حسن - سراب قحط - سرتیب آباد - سرتل - سریش آباد - سلسله - سنگین آباد - سلاب شادی آباد - شانوره - شجاع آباد - شکر آباد - شکر آباد - شکوه آباد - شوراب خن - شوراب هزاره - شماپیه - شیخ تقه - شیخ جعفر - طوغان - طوغان بلوسرکان - قاسم آباد - قاملو - قراغل - قره بلاغ - قره بلاغ پنجه - قرلجه کند - قصلان - قلعه - قوچاق - کظم آباد - کامشگران - کانی چایی - کانی گنجی - کبودخانی بزرگ و کوچک - کمال آباد - کمال آباد محمد صالح گزلقاپیه - گمه - کیلکلو - لاله - مالوجه - محمود آباد - معمود آباد - مشیر آباد اوریه - مشیر آباد پنجه - مظفر آباد - مهدی خان - مین آباد - میهم - نداسه - نعمت آباد - نیاز بلاغ بی بند - ولی آباد - ویهج - یلغوز آغاج .

نام دهستان (مرکز دهستان)	نام بخش (مرکز بخش)	نام دهات
چهاردولی ()	روه	آب باریک - آقبلاغ - بابا هیدالله - برمه تپه - پشت در بند - تازه آباد - دیزج - تکیه - حسین آباد - ظلله چوب - حسن آباد - محمد نظر - داشبلاغ - درمه دوسر - دیزج زربنه - زنگ آباد - سلطان آباد - سوتیه سورچه - سیاه کله - شهاب الدین - شیروانه - صندوق آباد - قاورمه دره - گرمخانی - کلالی - کنداب - مجین - میمنت آباد - نارنجک - ناظم آباد - وی نساو.
خدا بندلو (کل تپه)	روه	آغجه خرابه - آغجه تپه - آقداش - اکبر آباد - آلان بالاو بامین - اربار - ایده لو - بروک - جزوان - جعفر آباد - جمشید آباد - جن طراقیه - چاله کند - چپقلو - حاجی آباد - حسن آباد - حسن ابدال - حسن قشلاقی - حسین آباد - خان آباد - خلیل کرد - خواجه کنده - خوشاب - داس قلعه - دربند دلی محمد - دولت آباد - زین آباد - ساربانلر - ساری قیش - سراب - سلیم سرابی - سوباشی - سولیجه - طاهرلو - طواقیه - علی سرد - غلام دوشن - قره آغاج - قرلجه - قلیج بلاغی - قوره چنیه - کسلان تپه - کلب حصاری - کندتپه - کوهین - گاو زبان - گزل ابدال - گل تپه - گنبدان - گوک تپه - لک - میرزا حصاری - میهمله - ناصر آباد - واشور - وصله - هارون آباد.
الک ()	روه	خشکمرود - دیرکلو - شوراب حاجی - عباس آباد - عبدل آباد - هرشه - علی آباد - علی وردی - فخر آباد - فرهاد آباد - فیروز آباد - گچی کرد - کریم آباد - ملک آباد - منتش.
یلایق (ده کلان)	روه	آب باریک - ابراهیم آباد - آخی کمال - آرزند اساوله - اسلمرز - آسیاب چوب - اشکفتان - آقبلاغ - الی بینک - امیر آباد - باشماق - باغچه مریم - بای تهر - بایه - برازان - بریاخان - بکر آباد - بکه جان - بلبلان آباد - بلدهستی - بهمن آباد - تاتار شید - تازه آباد چراغ آباد - تازه آباد - قوری چای - تازه آباد کریم آباد - تازه آباد گاو میشان - تاوار - تو بره ریزه - تیلکو - جوان مرد آباد - چخماق دره - چراغ آباد - چرخه بیان - چشمه منتش - چمقلو شیدا - چیلک - حاجی آباد - کوچک - حاجی بق - حسن آباد - حبیبی - حقه - خان آباد - خاندان نقلی - خضرتک - خوردلان - خیاوه - دلک - دولت آباد - دولت آباد کور کوره - ده رشید - ده رقه - ده کلان - رامل - زاغه - سالار آباد - سراب - سراب دو گل - سراب سوره - سراب شهرک - سرخه چوب - سرنجیانه - سرواله - سعید آباد - سنک سیاه - سورال - سیس - سیوسه مرده - شابلاغی - شاه چوب - شعبانی - شیدا - صادق آباد - صلوات آباد - طهما سبقلی - مظفر آباد - عباس چوب - علی آباد - علی آباد اوج - فرچه - قادرمز - قاضی چوب - قشلاق - قشلاق چوب - قشلاق خدا کرم - قلعه فولاد - قلعه گاه - قلقله - قوچمه - قوری چای - کاکوی - کاکه چوب - کانی بان - کانی شاقلی - کانی عینعلی - کانی کوچک - کانی گلزار - کانی مر - کای وشه - کرگ آباد - کروندان - کریم آباد - کنکه - کوله بیان - گرده بران - گرگانه - گزگزاره - گمه هره - گنداب - مبارک آباد کانی آهنگران - مبارک آباد کله رش - مجید آباد - محمد آباد خرزه - مراد آباد - مله - میان گوروان - میرکی - نامی سر - ناصر آباد - ناوگران - نبی آباد - نجف آباد - نیاز - هانیس - هلین آباد - هندی بلاغ.
لووار (مرزبان)	کامیاران (کامیاران)	اسد آباد - آفریان - الک - الکه کهن - آهنگران - باخله - بزوش - بلان - بیار - بشته - تخت زنگی - تنکی ور - توانکش - تو بره ریز - تیلکو - چرسانه - چقا براله - چوب تاشان - حسین آباد شاه - حسین آباد ماویان - خان آباد - خانم آباد - دره ویان - دژن - زربن چوب - زویه - سرآب کام - سرچم - سرشیلانه - سیداسه میل - سیویه - شاهینی - شیروانه - کاشتر - کانی چرمک - کانی کبود - کره بوان - کره گل - کلانی - کوانه - کوبکار - کوردره - گازرخانی - کرگ آبی - کرم آب - کنبده - طیان - عظیم آباد - علی آباد - لونسادات - لونه کون - ماسان - مامن - ماویان - میسوراب - نیجه قوی - ورمهنگ - یفواسی - یوزیدر .

نام دهستان (مرکز دهستان)	نام بخش (مرکز بخش)	نام دهات
سور سور	کامیاران (گاه)	آساوله - باخرم - بان سعید - بلوچه - بوانه - بشت تنک - پیرمقدار - تازه آباد - ترازوله - سر بناو - سر جمال - سرخه توت - سیمین دره - شترمل - شیخ رش - خشکه دول - دارامرود - دربند عزیز - ده شیخ صالح آباد - عباس آباد - قلمه میرزا مراد - کاظم آباد - کانی گشه - کانی لیلی - کانی هنگه - کچله کنکره - کوانه - کوماین - گاوشان - لاین - محمد آباد پرتاله - مروارید - هیدانه - وامسانه - وزمانه - هلنوشان - بخته خان.
گاو رود	کامیاران (گاه)	احمد آباد - اسکران - اسکندر - آسمان دره - اشکفتان - امیر آباد - انکوژان - بزیندر - پنیران تاینه - حشلی - خامسان - خیر آباد - دانان - دگن - دول کرو - رمشت - ساعد آباد - سر بنه دول سرکاریز - سهران - سیاناو - صوفی آباد - علی محمد آباد - غلام آباد - فقیه سلیمان - قران - قرودر - قلمه گاه - قورق - کانی سواران - کویک - کیله گلان - گابیدر - گرگر - مارنج - مجید آباد - مجید آباد - محدود کزک - موجش - میمون آباد - نصرت آباد - نیدر - ورمکان - هواربان - یمنان
حومه (دژ شاهپور)	میریان (دژ شاهپور)	انجیران - بر قلمه - بناو چله - بیلو - بیله - جشنی آباد - خانم شیخان - خانم کهنه - خاو - خلوزه - داسیران - دره واران - ساوجی - سیف - شرکه - فقه یوسف - قلقله - کولان - کیسکس - گاگل - محمده - مرگه درژ - موسک - میر آباد - نجی - هانه شیخان.
بالک (بالک)	میریان (دژ شاهپور)	بالک - با بیله - تازه آباد - چور - خوشکین - خیر آباد - دو زبان - دری - دکاشیخان - زیوان - سرکل - سر نژمار - شهرانی - شیخه کویره - کانی گوزه له - کل یونجه - لنج آباد - گویزه کویره - مرک - نژمار - نشکاش - ننه - وسنه
سر شیو	میریان (دژ شاهپور)	اساوله - آقچه - باغان - بلکر - پینه - تینال - چانوره - جلیبه - چالی سور - چاوک - چناره - حسن آوله - حسن قره - دره سفید - دره وزان - دره هرد - دو ویسه - ده بنیاد - روشه ده - زویران - ساق سلیمان - سلسی - شیخ شرتی - شیخ عطار - صوفی بله - طراق تپه - عصر آباد - قامیشله - قطوند - کاکوز کریا - گریجه - گلچیدر - گله - گماره تنک - گوکچه - گویله - گیلی کران - ماسیدر - ولینان - ویله.
ویسه (ویسه)	میریان (دژ شاهپور)	اسکل - آسنوه - باشه - بابوه - برده رشه - پیرانشاه - پیران کهنه - پیرصفا - توتون دره تفی - دولابی - ریغلان - سردوش - سهه آباد - سیاناو - کال - کانی سانان - کانی سپیکه - کانی کبود - کانی میران - کلکه جان - لیو - مرا - نی - وله ژیر - ویسه - یسکیجه .

شهرستان شاه آباد ۳ بخش ۱۴ دهستان ۲۹۸ ده ۱۰۷ هزار نفر

نام دهستان (مرکز دهستان)	نام بخش (مرکز بخش)	نام دهات
حومه (شاه آباد)	مرکزی شاه آباد (شاه آباد)	امیر آباد - بان گنجاپ - بان لرینی - برسیمین - برف آباد - بره سیله - بدوه می - بند بلوط - پیر حیاتنی - باوندپور - تجراکبر - تراب - جاف - برسیمین - چقا بهار - چقازرد - چقاصفر - چقا کبود - چقا کلبه می - چقا گل - چقا کیو - چنکر - چهارز بر - حسن آباد - خانه بیگی - دار بادام - دار خور حسن آباد - دلوحسن آباد - دولت آباد - دو پیر - ده سفید - ربیع - ریزه - وند گلین - زبیری حسن آباد - زواره کوه - سراب خمان - سرتپه - سنگتراش - سیاسیا - سیاه خور - هلی آباد - فیروز آباد - قوچی چهارز بر - کاشنبه - کریم حاصله - گوهر آباد - لر - لرینی - لعل آباد - حینقلی خانی - ملازمان - موش کش - میجر - ونانی .

نام دهستان (مرکز دهستان)	نام بخش (مرکز بخش)	نام دهات
شیان (شیان)	مرکز شاه آباد	باقر آباد - بوربور - تاجر کرم - پناه آباد - تنگ شیان - خیکه - زینل خانی - سراب شاهین - سراب شوهان - سراب شیان - شاهین - شوهان - شپت کمرزرد - فرخ خانی - قباد - قلعه شیان - قوخ - کله جوب - کمرزرد - کمره - کمره غربی - گوتکونی - گرگه مندرك - معارفی - ملخطای - مندرك - میر عزیز - مول هول.
منهوی	مرکز شاه آباد	باندر - بدرگرد - پلنگ گرد - چشمه سنگی - چشمه کبود - چقا جنگا - چیکان - حمیل - داربید - زعفران - سرب کوه - سیاهله - فلاچی - قوچی - کمر سوراخ - گردنگاه - میان تنگ - میان چقا - میله سر - هزار چشمه.
هرسم (هرسم)	مرکز شاه آباد	آخوندی - انجیرک - باریکه صادقی - باریکه نظام - بازکه - باقر آباد - تالاندشت - تق تق - توه روزه - توه سرخک - چهارده جفته - چهارمله - خمار تاج - دم دراز - ده لر - رضا آباد - روتوند - ری بلك - شاه بداغ - طولابی - طوبله گاه - علی آباد - قلعه ترك - کبدر - گاوروانی - گراوته - گردی - ماه سرخ - مله مار - منوری - مومنائی - ویسکه - هرسم .
هلبلان	مرکز شاه آباد	الله قلی - پشت تنگ - جوب شهر - چشمه ماهی - خورده چشمه - دارپروشه - زیر تنگ - زیر خاکی - سامان - سکلوند - شهبازوند - ظاهر وند - کز آباد - کهره .
گرد (گرد)	مرکز شاه آباد	تنگ شمیر - جسر - چشمه سفید - چقا کوچکینه - چهل گزی - حریر - سیوند - خسرو آباد - زرد آباد - سرچقا - سرخه دیزه - سرمیل - سلیمان آباد - سولگه - سه کنان - شیرچقا - طلسم - علی آباد - کینک سفید - گاودانه خور - گاوسور - ورگنبد - هلته - هوکانی .
یونج (یونج)	مرکز شاه آباد	بیامه - چقامیرک - ده جامی - ده کهنه - ریسانی - شیخ حسن - قوشچی باش - کهنر - لطفه - مملی - ویله .
ریجاب (ریجاب)	مرکز شاه آباد	ریجاب - زرده - یاران .
وران (کهوره)	مرکز شاه آباد	آئینه وند - اسد آباد - بابا شاه آمد - بابا کوسه - باباها - بان آواره - بان بید - بانسوله حاتم - بانسوله شیرزاد - بانسوله کلعلی - بانسوله ملک علی - بانسوله نا خواست - بان شیروان - بان خود بانیاران امیر حق مراد - بانیاران تیمور - بانیاران عزیز مراد - بانیاران میرزا حسین - بر شاه - بروند بالا و پائین - بریه خانی بالا و پائین - بکر بیگ زمکان - بیامه بالا و پائین - بیر - بیرقوند بیله هو بالا و پائین - بی موش - بی نهر - بی بیان فیض اله - پشت تپه - تپه کله - تختگاه - جها نبخش - تختگاه حسین سلطان - ترکه - تود شامی - توکان - جاماسب - چشمه سفید - چشمه سید یعقوب - چقا بورداراب - چقا بور رحمان - چقا بور عیسی - چقا بور کاکلی - چقا چوبین - خله کاهوش - خلیفه ها - داررش - دارگل رشید علی - دارگل سید حسن - دارگل سید سلیم - دارگل هلیجز - درکه - درمران بالا و پائین - درویت - دره پنجه - دشت لیل - دنکی - دوشمیان - دو میرز - رو کوان - زوله بالا و پائین - زوله - زید علی - سرآسیاب - سرتختگاه - سهداران - سیمانی بزرگ و کوچک - شاه مار - با مراد - شاه مار - میرزا مراد - شبا نکاره - شویل - صفر شاه - عاشقان - سید کاکا - عاشقان علی - عزیز خان - علی بارانی - علیک - قری - قلخان چک - قلعه زنجیر - کامران بیگ - رضا - کامران رحمان - کامران عزیز - کاکاخان - کامران عزیز کیانی - کبود جوب بالا و پائین - کرکره - کلاشی - کلینه - کنه رشی - کوچک بل بالا و پائین - کوهانی - گل انجیر - گوراجوب بابا کریم - گوراجوب قشلاق - گوراجوب مراد بیگ - گور گاورز - کهوره - مله امیر خان - مله کبود - میرک - نبلک - ونه زنگینه - ویله - همه ایاز - هوورو

نام بخش (مرکز بخش)	نام دهستان (مرکز دهستان)	نام دهات
نام بخش لان (مرکز بخش) لان	(ایوان)	اسمعیلی - بندسر - ترن - چوبخان - جوی زر - چالانچی - چشمه نصریان - چفته و نیت - خرابانان - خران - درگ رمزمان - دویران - رستم خانی - زرنه - زلان - سرتنگ - سیاه گل - شاله شوری - کل کنا - گاوسوار - گاومخل - گوهرلات - میر علم شاو - میوانه - نرگسی - هله شی.
	دیوه	آب باریک - چوب امامقلی - چوب بالدار - چوب بطیار - چوب شاهمار - چالدره - دار بلوط - دارون ریخک - سنکدرمیان - شلی - شهرک - قرمچی منصور - کله حیات - نثار.
	کفر آور	انجاورود - بابارستم - بیرالوند - چن الله یار - خشکه - سر باغ - سکان بالاپائین - سوخور قلی قلی - قیطول - کاظم خانی - کل کش - گلین - محمدی - نجار - نقاره کوب.
	گواور	باس کله - چال آب بکر - ژامرک - سراب قنیر - سیدایاز - کوله سه و ترازک.
	گیلان	امام حسن - آهنگران - ایوان - باخی - بیگ آباد - بیگ علی - خالوخالو - دندان - سراب گیلان - سرخه میری - سیاه گل - شیخ سرخ الدین - علی رضواندی بالاو پائین - فتح - قادر - کاسه کران - کبودسوار میاندار - کره کهرک - کله چوب چهارقله - کله چوب حاجیان - کله سنک - کورک پشته - گراویان بالاپائین - گرز بلوط - کمار - گور سفید نامداری - مرجان - میر آباد - نیان - ویژنان.

شهرستان قصر شیرین ۳ بخش ۹ دهستان ۱۵۵ ۲۳ هزار نفر

نام بخش (مرکز بخش)	نام دهستان (مرکز دهستان)	نام دهات
نام بخش قصر شیرین (مرکز بخش) قصر شیرین	جگرلو	احمد عباسی - آقابرار - امین - سید اسمعیل کلانتر - سید عباس - شیرین آب محمد علی - گوشگری (این هفت آبادی کوچک به جگرلو موسوم هستند و در جگرلو شرح آنها داده شده است)
	خالصه	آقداغ کریم - انجیرک - برج احمدی - پیک خور - تپه سفید - تنگاب الله دار - تنگاب نو - خراطها - خر ناصر خان - خسروی - دربند جوق - رومک - سید فتوح - قلعه سبزی - قلعه شامبلوک - گرسدف - ولد کشته.
	قوره تو	باباهادی - برار عزیز - دارخور - شکر - قلعه سفید - گمرک کهنه - هدایت آقداغ - هدایت شهسوار.
	نصر آباد	تنگاب احمدوند بالا - تنگاب احمدوند پائین - تنگاب باباخانی - سر آسیاب - سید احمد - سید خلیل - سید سهراب - سید سیف الله - گراوه - گنبد صوفی - نمره ۲ - نی پهن (۲۲ آبادی بالانصر آباد نامیده میشوند).

نام بخش (مرکز بخش)	نام دهستان (مرکز دهستان)	نام دهات
نام بخش سرپل ذهاب (سرپل ذهاب)	بیشه ۱	آئینه - بلوان - جلالوند - چاله علیمرادخان - حبیبوند - ریزوند - سیدسلیمان - هلی گرده - کلاه کر - ممکی - میان کل .
	باطاق (باطاق)	باطاق - بله بید - رفیع - فولادی - قره که - کوسه ها - کوکو - کوهالی - گاو چالی - محکی امین - مهرآباد - نمره ۳ .
	(ذهاب کهنه) (ذهاب کهنه)	برق بارانی - بریموند - بی نیان - بیشکان - پس پس - پیران - تیانی - تپه داراب خان - تپه رش تپه ها - طوطیان - تپه نوشیروان - تنک حمام - دستک - دیواره - ذهاب - رشید عباس - زرین جوب سرابله - سرپل - قادری - قراویز - قره بلاغ اعظم - قره بلاغ شیخ مراد - قره سنی - قلعه - کانی عزیز - کلاره کلینه - کوئیک - گل خاطر - کلم گیود بالا و پائین - مارگیران - میرمیرو - وورکورک .
	قلعه شاهین (قلعه شاهین)	آسیاب قرمز - انزل - بتوی - پاوناز - پاوه - پای بل - ترکه ویس - تنک اسمعیل - دارتوت - دوازده امام - دولنگان بالا و پائین - زعفران - سراب قلعه شاهین - سراب گرمه - شهاب - عشاق - هسکر خانی - قلعه سفید - قلعه شاهین - قلعه گلپنه - کاسره - کلاوه - کل داود - کنار - کوئیک قلعه شاهین لوانانی - مشکنار - نوده .
سومار (سومار)	سومار (سومار)	نارویوند - چقا امان - خوا خلگه - دارماهی - دارویسعلی - دیزگران - سومار - شتران - شرفشاه گزین - کلل ملک شاه - نمر ۱ - نمر ۲ - نمر ۳ - میان تنک - نعل شکن - نفت شاه - نی بهن - ورکچ .

شهرستان گرمانشاه ۸ بخش ۵۲۶ دهستان ۱۵۰۵ ده ۴۲۸۰۰۰ هزار نفر

نام بخش (مرکز بخش)	نام دهستان (مرکز دهستان)	نام دهات
مرکزی (گرمانشاه)	جووه (گرمانشاه)	باغ فی - بیجان - بیرحیاتی - تازه آباد - چالابه - چاله چاله - چقا کبود - چقا کلان - چقامیرزا - حصار سفید - حکمت آباد - ده بهن - ده سوار - ده مجنون - رفعتیه - سراب سعید - سراب قنبر - سراب همت - سرخه لیزه - سیاه بید بالا و پائین - شاطر آباد - طاق بستان - قلعه کهنه - کرناچی - کهریز - گاکیه - گاو بنده - گلستان - مراد آباد - مراد حاصل - منوچهر آباد - نوکان - یارولی .

نام بخش (مرکز بخش)	نام دهستان (مرکز دهستان)	نام دهات
نام بخش مرکز بخش نام دهستان مرکز دهستان	اولوار (دیزگران)	اشرف آباد - اکبر آباد - آگام بیلوار - باقر آباد شامله - باقر آباد میانرود - باقله - بلشت - یولان - بهرام آباد - پشت دربند - بشکلان - بنه دول - بویان - بیرکاشات - بیرمحمد - تازه آباد - تبه اسمعیل - تمله - جبار آباد - جزر - چشمه باباهیر - چشمه باد - چشمه پیران - چشمه خسرو - چشمه زنگی - چشمه کیود - چنگزه - چوب تاشان - حاجی شوره - حاله کیود - حریت - حسن آباد - حیدر آباد - خانقاه - خران - خرائی - خلیفه پاییر - داتوت - دراب - دولت یار - دیزگران - رازیان - رزلانس - زرین - روح اله - زامله - زین الدین - سادول - ساز - ساکنه - سالار آباد - شامله - سر آب شاه حسین - سر برزه - سر تخت - سر خم - سر زامله - سر کشکیر - سر لجنکه - سلطان نقلی - سماق - سمن بان - سنگ سفید - سورنی - سه قولان - سیاه دره - شاهپور آباد - شعبان آباد - هلی آباد - فیروز آباد - قره حسن - قزل - قزل دره - قشلاق امیر محترم - قشلاق سردار اشرف - قلعه لان - قلوژ - قول دره - کالیان - کاهل آباد - کشکیر - کلکان آفتابرو - کلکان نثار - کمال آباء - کمره گره - کمشور - کوره - کولان - کهریز - کهریز حاجی خان مراد - کیونان - گروان - گند آباد - لنجاب - مرزبانی - مله بید - مله شیخ - موچاخان - میاف رود - ورج - ورمزان - وزمله - وندرنی - ویزه - هر تکه - هسلی - هنیاندر - هو کره
	پایروند (کنیت)	بلین - بیرغیب - تلخ آب - تیر انداز - جلیلو ند - دارو ند - زالو آب - طاویل - قبه - قره قوین - کر یز اغه - کنشت - کوچکله - گلدسته - مانک هلات - ملاورد
	جلالوند -	انجیرک - پر کلی - توه خشکه - چشمه کچ - چنار - خوبیاران - دره بادام - دوردشت - دول مصوم - ده عباسان - زینلان بالا و پامین - زینلان پشت تنک بالا و پامین - سرائیلان - سر خوب - سه چکان - هلی باقر - فریادوس - قبر بابا - قلعه سرخ - کریان - گاو مره - گلیا نه - مارخور - مله سرخ - موسی - میر حسن - نامرود - یاریجان بالا و پامین
جلالوند (دوچقا)		اکبر آباد - امیر آباد - آهنگران - باباجان - بریموند - بزاولی - تازه آباد مورچی - تبه کیود - تبه لری - تنوردول - جان جان - جلوگیره - جهان آباد - چشمه کیود - چقازرد - چقا سفید - چقا قاسم - چقا کیود - حسین آباد - حشویلان - خوشی نان - خوشی نان اسفندیار - خوشی نان تبه - دائمی چی - داردرفش - داردرفش سید کریم - داردرفش قلعه - داردرفش محمد امین میرزا - دره ویس بریموند - دو آب اله یارخانی - دو تبه دورا بهت - دوستوند - دوچقا - ده زکی - ده غلامعلی بیگ - ریزه وند - ریکه - سالار آباد - سراب خشکه بالا و پامین - سراب شله - سراب نیلو قر - سر کن - سفید چقا دوده - سفید چقا سر کن - سلطان کوه - سنکات - سیاه کر - سیونان - شاه رخ آباد - شاه رضا - شاه گدار - شاهینی - صفی آباد - عمر مل - قره تبه - قلعه کهنه کلاه کیود بالا و پامین و وسط - کور بلاغ ابراهیم بیگی - کور بلاغ پتی آباد - کور بلاغ خانم آباد - کور بلاغ ده قاسم - کور بلاغ شاهوردی - کور بلاغ فرج اله بیگی - کور بلاغ محمد تقی - کوسه وند - کهریز - گراوند - گرگه چقا - گلالی - گمک - لعل آباد بالا و پامین - ملک تبه - ملک خطائی - مورچی مهدی آباد - میان کوه - میمون باز - نظر آباد بالا و پامین - نقطه ویس احمد - یاوروی - یلوه بالا و پامین

نام بخش (مرکز بخش)	نام دهستان (مرکز دهستان)	نام دهات
اه ————— کرمانشاه ————— زنی کرمانشاه ————— کرمان ————— مرگ	درو فرامان فرمان	استدآباد - اشرف آباد - امیرآباد - انگز - انگزبان - باغ فلک - باقله - بالاگیری - برآفتاب بریموند - بزگدار بالا و پائین - بلین بایروند تکیه - پشته کش - تپه شعبان - توپره ریز تیشه کن - جامعه شوران بالا و پائین - چال قنبر - چشمه محمدلی - چوب دراز - حاجی آباد - حاجی علیان - خلخال - دشتله - دوکاله - ده کبود - رحیم آباد - زنگی چقا - دنگوشه - زنگینوند - سانیل بالا و پائین - سرارود بالا و پائین - سرجامه شوران - سردشتله - سردوکانه - سلیمانیه - سنگ سفید - سه چک - سیابان - سیل گیری - شادمان - شاه مملکی شلان - شورا به - شیرازی صالح آباد - علی اکبر - عمه - فرامان - قرباغستان بالا و پائین - قلعه قباد - قمشه - کاورلوان - کبوده بالا و پائین - کرانی بالا و پائین - کله هو - کمرآب - کنجوز بالا و پائین - کهرار بالا و پائین - کهریز کاوینام - کاوشان بالا و پائین - گرمه - گله چار - گوش بران - ماوا بالا و پائین - موریان - موقوفه میرزا کوسه - نیردند - ورواء .
	زردلان	آبطاف - بانریوند - بیازآباد - بیامن - چال خشک - چشمه پونه - چنار - زنگی - شاران - ضبط کین - کولسر - گچان - گدارپور - گردکان دار - گل دره - میدر .
	عشما نویند	بوژان - حیائونند - خشک رود - دارشیرخان - سرائیلان - سرجوب - سید حسن - سرین سراب - شینه - کل کوشک - کورگاووان - مستعلی - مسکره - نامدار - وینه .
	ماهیدشت بالا (سرفیروز آباد)	احمد آباد - باغ طباقون - باغ کرم بیگ - پشته ریزه - نکته - جیران بلاغ - چالاب - چراغ آباد چرودیش - چشمه خرسک - چشمه ماکان - چله - خرخر بالا - خره آب - خلیلان - دارامرود - دارامرود سمادات - داروبده - دوبرچی - داربید - دیزگران - دیلانچی - دوئین تن - ریگل - زلان - زمان آباد - ونکنه - سامله - سغر - سراب فیروز آباد - سربوزل - سرچم - سردار - سرفیروز آباد سرونو - سنکر ساقی - سیاه گل - سیدشکر - طاویران - طهینه - هلی آباد - فیروز آباد باچقا - قلعه پوق باق - قمش - قیماس - کاروانه - کانی چرمی - کرگان - کره جو - کله جوب - کنار مرگ - کوچکدانه - کوره خسرو - کهریز - گامیزج - گزاف - گل دره - گلم کبود - گوفی - موسی نارنج - مهدی آباد - میانه - نجف آباد - نظرگاه - نوجوب - نور - هلشی .
	ماهیدشت پائین (رباط)	بابان - بلمانه - بتن آباد - بشوه - پیرحیاتی - توه لطیف - جامه شوران - جلو - چالانه - چاوشان - چشمه سفید - چقا بلک علی رضا - چقا بلک قلعه - چقا بلک محمد زمان نخان - چقا حسین - چقازرد - چقازرد باغی - حاجی آباد - حاجی آباد نصیر السلطان - خرخر - خزل - در بندرزد - درکه - دوکوشکان - دولت آباد - ده سید نقی - ذالکله - رباط - رحیم آباد - رشبوگر - رفیق آباد - زیزه وند - سامره - سه تپه - سه چقا - سیاققا سفلی - سیاه کمر - سیاه کمر شیخه - سیاه کمر علیا معروف - سیمینه - شرف - شمشه - شورا به - هالی بر - علی آباد - قلعه داراب خان - قلعه نجف علی خان - قلندر لکی - قمشه سیدامین - قمشه سید قاسم - قمشه سید مقوب - قمشه کریم خان - قمشه لرزنگنه - کله سوری - کلیایی - کنکر بان - گرمه - لعل آباد - مرادباشلی - نامیوند - نامیوند قلعه - یکداندکی .

نام بخش (مرکز بخش)	نام دهستان (مرکز دهستان)	نام دهات
مرکزی گرماشاه (گرماشاه)	میان در بند (ده گل)	احمدآباد - احمدوند - اکبرآباد - امینآباد - باتمان - باقرآباد - برنجان - بگنتاشآباد - بله کیبود - بی ابر - پامام - پیرمزد - پیرویسآباد - تاسورهجان - تبه افشار - تبرآباد - تبه سبز - تکیه - توللی - جعفرآباد - چراغآباد - سچشمه باغ - چقاماران - چقاماران بی ابر - چناره - حجتآباد - خانمآباد - خانه خدا - دارچادمان - دوآب - دوچشمه - دولتآباد - ده باغ - ده گل - رحیمآباد - رشیدهالی - زیار - سرآبله - سرآسیاب - سرتیبآباد - سرچم - سروران - سهچشمه - سورکان - سیاچقا - شیرعلی - ظلمآباد - عبدالملکی - علیآباد - عمله - قاقلستان - قرهویس - قرانچی - قلعه شاخانی - قلعه محمد حسین خان - قیسوند - کثیرآباد - کلوچه - کورسراب - گاکیه - گرگان - گوروران - کرهچقا - کندآب - گوهرچقا - مارآب - مصرخان - میمونآباد - نظامآباد - ورله - ورنجه - وزمله وایآباد - هجومآباد - یوان .
لاش (نهرآب)	ازگله (ازگله)	ازگله - بانه دار - دارزنکنه - دره ژاله - سورمر - قیطول .
	(باباجانی) (باباجانی)	اسمیلآقا - اشکی - انجیت بوسه - امزوپاریاب - باغ میری لوهه - بانی نار - برکش - بناوج شاه گدار - بوستانآباد - تاکانه - تایجوز تایجوز - تیان - تبه خر گوشان - تله تو - جاسوسکه جنگه - جیور - چهاره یوار - خاله رش - حرمیان - دره وحی - دسردی - دشت حر - دولی دره - ده امین - ده شیخ - رجبی - زیارت تمرخان - سر بهن - سرخه ده - سرطاویره - سه تیان - سیاناب ظلم سور - قاپی قلی - قالیچه - قجر - قلعه میرآباد - قلقله دشت حر - قن پابو - کالی دانیار - کالی رش کتکه - کلاه رش - کیله - گاورا - گریشه - گزته - میدان نمک - ینکه - نهنک - نیمه کار - نیمه کار وانی سر - هماچکه - هوکانی - هول .
	چیران	امام عباس - زرکده - سفید سوار - کانی شیرینه - کیله سفید - گردنو - تعلبند .
	سر قلعه (سر قلعه)	باویسی - باویسی سرداراکرم - تبه رش - تیله کوه - چفته - دربند زرد - سر قلعه - مامیشاف - هوان .
	قبادی (نهرآب)	بازان - بانی میران - چشمه نثار - نلان - سیدهالی .
ولد بیگی (ولد بیگی)	بانچیا - بان شله - بنفشه کوه - تنگ کزازی - حسنآباد - حلول - خانمآباد - درکه - دشتیله حلول - ده سرخ - رئیس - سیرایان - شاینگان - شش بید - علیآباد - فیروزه کانی پاشا - کره تبه - کره قلعه سفید - کزازی شیخ عبدالرحمن - کیلان بر - کیلان بر عبدالحمید - گرآب - ماخوشین - مامنان - نیرش .	

نام دهات	نام دهستان (مرکز دهستان)	نام بخش (مرکز بخش)
<p>ازره - اسمعیل کل - الیاسی - باباجانی - بازیانی - باکلانی - باوان سردار - برزه برزه و چنار - بندار - بوربور - بیدگل - بیلدا - تپه حسین خان - تپه زرد - تپه گل - تپه دله چبر آباد - جعفر آباد - جلیلود - جوره - جهان آباد - چشمه سفید - چشمه هلنگ - چفته چقالهی - چقا رضا - چقاشکر - چقا کیود - چقا کیود نقدعلی - چقا گنوژ - چقا قران چقانرگس - چقا نقدعلی - چکینی - چلوی - چنار - حاجی آباد - حسین آباد کیودخانی - خالوان خاوکه - خرس آباد - خورنه - خوره زردی - خیبر - دارخورپاشا - دارگل سیدحسن - دایار - دراب درویش بیگه - دوچقادرویش - دوکنان - دهبراهیم - دهبلاغ - دهبلاغ - دوجراغ - دهرش ده میره - دوتدوند - زالوآب - زندهر - سالارآباد - سایوند - سبزللاغ - سبزلغمان - سراب تیران - سربر - سرخک - سوران - سیاه سیاه - سید پیرمراد - شرفوند - شله - شور بلاغ - شیخ مصطفی - صفرآباد - صفریارکه - صفرآباد قلعه - عباس آباد - عباسوند - علی آباد عباسوند علی حسن - عمرآباد - فخری آباد - فیروزه - قباق تپه - قزقبری - قلیچ خانی - قلعه خدامروت خان قلعه سلیمانخان - قلعه زکریا - قلعه فرج الله بیگ - قلعه گلینه - قیسوند - کاکیه - کچکینه - کردوند کره آل - کلاوه حیدرخان - کمره - کندوله - کنی قه - کوریه - کوزران - گراز آباد - گرگانی - گلدره کلمت آباد - گلدره - گندم بان - گنی آباد - گوئل - لاجین - لینی - لر - مریوانی بیدگل - مریوانی کاکیه - ملکشاہ - مله بیگلر - میر عزیز - میر عزیز سالار - میلکه - نظرگاه - نوروز آباد نوروله - نیمدانک - نیلاوره - والی آباد - ولکهوند - ولی آباد - هفت آهان جیب - هفت آشان صحبت - هفت چشمه .</p>	<p>سنجایی (کوزران)</p>	<p>ابجی (کوزران)</p>
<p>آب باریک - آب باریک سیاه کمر - آرانله - آفریانج - آق بلاغ - باوله - بشرآباد - پلنگین تازه آباد - تازه آباد گز نهله - تپه رش - جان احمد - چاقر - چرمه - چشمه چراغ - چشمه قره - چنکره - چوگان - حاجی آباد - حسین آباد دهنه - حسین آباد فرمانفرما - خانجمال - خسروآباد خلجان - دارحیدر - دره وزم - ده الیاسی - ده حمزه - ده خزل - ده نو - سالار آباد - سردره قبادی سرسکار - سلطان آباد هرب - سهنله - شریف آباد - شمشک - هالی بلاغ - عرب آباد - هلی آباد قره تپه - قلعه فرهادخان - قوری چای - کرسوان - کلی آباد - ککگاه - کمرآباد - کیسه - لیلماچ ماران گاز - منصور عرب - می خواران - نصرت آباد - نورآباد - ورمقان - هزارخانی - هیبت الله یارکله - یوسفچرد .</p>	<p>فامه کوری (سنقر)</p>	<p>الی (سنقر)</p>
<p>آمینله - آینه جوب - اسدیبه - آسمان دول - آسیاب جوب امجدی - آسیاب جوب فرمانفرما - آگاه بالا آلماوین - الیاسان - امیر عمران - باباشیخ هلی - بغدادشاه - بلوطستان - بورک آباد - بورکه بایز آباد - تلخستان - جامیشان بالا - جانملی - جوب سار - جوب کیود - چرخلان - چرکس چشمه بهاالدین - چشمه سفید - چشمه طوران - چشمه قط - چشمه قلعه - چشمه کیود - چشمه کوره چشمه گیلان - چقدر - چقرچای - چم کیود - چهارگاه - چهارملان - حاجی آباد - حبشی - حسن آباد حسن آباد امجدی - حسین آباد امجدی - حسین آباد قبادی - حشمتیه - حیدر آباد - خسرو آباد امجدی - خلیفه - خنجر آباد - خوشیار - خیاران - داشلی بلاغ - دربند - دروازه - دوگل بنده - ده خداداد - ده شیخ - ده عباس - ریگجوب - زاغان - زنکنه - سایه کر - سراب سورن آباد - سردره - سفید زنگول - سطر - سلطان آباد - سلطانیه - سلیمان شاه - سورن آباد - سیر دوله</p>	<p>کاپالی (سنقر)</p>	<p>سنقر کلیه (سنقر)</p>

نام دهستان (مرکز دهستان)	نام بخش (مرکز بخش)	نام دهات
کلایگی (سنقر)	سنقر کلایگی (سنقر)	سیرکوه - شاه گداو - شورآباد - عباس آباد - علی احسان - غیب الله - فیروزآباد - قروه - قلمه جوق - قلمه جبرئیل - قلمه حاجی امین - قلمه مزرعه - قمام - قیاس آباد - کل سفید - کل کل - کلک - کله با - کنده سرخ - کنکره - کوزه گران - گردکانه - گرگین در - گرجی بیان - گزنهله - گل تبه - گل سرخه - گلویج - گور بهود - گویجه - مرزبان - مزراله - مولان آباد - میدان - نجف آباد - نغودتبه - نظرویس جوب - ورداران - هفت آشیان.
حومه (سنقر)	الهیه - بید سرخ - درکه - درویشان - ده مردخان - سراب بید سرخ - شاهوند - علی آباد - میرهزبزی.	
چمچمال ۱	آب باریک - ارگنه - اوزان - اسدآباد - آهنگران - ایلخانی آباد - بابان آباد - باقر آباد - برآفتاب - برناج - بزین آباد - بدربان - بلوردی - باتیه - باقلعه - تبه خرس - تخت شیرین - چرخاب - چشمه سهراب - چشمه قادر - چفته دره - چقا جان علی - چقا گلان - چم بطان - چم سرخ - چنار - حسین آباد - حسین آباد در تنگ - حیدرآباد - دولت آباد - روتوند - زرد آب - سراب بارویه - سر آسیابان - سرخه مهدی - سردار آباد - سفید چقا - سگاز - سنگان - سنقر آباد - سنگ چین - سیاچقا - شریف آباد - شیخی آباد - ظلم آباد - عامله - عباس آباد - علی آباد - علی کرزان - همارت - عین القاص - فراش - قره ولی - قشلاق - قشلاق نوکه - قشلاق سوید ناصر قوزیوند - کاشانتو - کاس - کجه - کاودانه گدار - گاوکل - کارکل قلمه - کرکوند - کروس - گوهره - مارانتو - مال امیری - محمودآباد - ناوآباد - نازلیان - بغوبران - هاشم آباد - هریل آباد - یکجفتی - یکدانک.	
خدا بنده او ۱	پیر سراب - حسین آباد - دستجرده - دوآب - دهلق - سردهلق - عزیز آباد - قشلاق - کریم آباد - کل گدار - کنگرشاه - کرگه بیشه - کرگه لان - منحق تبه - هالان - همت آباد.	
دیزور ۱	احمدآباد - احمدآباد مله ماسه - ارمنی جان - ازناو - امین آباد - بابا کمال - بالاجوب - بان مله - بزه رود - بکتر - پریان - پیر قاسم - تر ازوبره - تیمنو - چامیشان - جبارآباد - جیحون آباد - چالاب - چراغ آباد - چشمه آلوچه - چشمه غلام ویس - چشمه قنبر - چمه - چوبینه - حجت آباد - حسن آباد - خدرآباد - خلیل الله - دره خلیل - ده آسیاب - ده خانجانت - ذوله - رشید آباد - زحمانی - زیبا جوب - سفیدخانی - سلطان آباد - سماقستان - سیاه خانی - سیدشهاب - شاهمار - شاهویس آباد - شور بلاغ - شیرخان - طاهرآباد - عبدال محمد - عزیز آباد - علی آباد - علی سیاه خراب - قره چنگ - قره قاج - قلعه ده خانبان - قیطاس آباد - کاکوند - کرتویج - کرج - کرکسار - کرم بست - کله جوب در تنگ - کله جوب دینور - کندوله - کنک - کهریز - گچی دره - گرم آب - گلم کبود - گنداب - گون بان - گیلان - محمدآباد - مریم نکار - ملحانه - موئینه - میان راهان - میرطاهر - نظرآباد - ویرانه - هريله - ینکجه.	

حزبه
—————
(حزبه)

نام دهستان (مرکز دهستان)	نام بخش (مرکز بخش)	نام دهات
گنگاور (گنگاور)	گنگاور (گنگاور)	آب باریک - افشاران - اکبرآباد - اله دانه - باباقوری - بردینه - بزاو - بید سرخ - پشتکوه - کنگاور - تنگ بر فراق - توشمالان - جاورسینه - چشمه نوش - حاجی آباد - حسن آباد - حسین آباد - حصار - خارکش - خرم آباد - خلیل آباد - خمس آباد - داربسر - دم بادام - دوله - ده بالا - دهنو - رحمان آباد - رحمت آباد - رستم آباد بزرگ - رستم آباد کوچک - رشتیان - سراب - سراب فش - سربان - سرمست - سریوه - سلطان آباد - سلیمان آباد - سنگ سفید - سهم الدین - شش یکان - شمشیر - شورچه - طاهر آباد - طویله گاه - عباس آباد - عبدالناجین - علی آباد - علی آباد رحمت آباد - فش - فشخوران - فیروز آباد - قارلق - قاسم آباد - قره گز لو بالا - قره گز لو پائین - قزوینه - قوه جیل - کارخانه - کیوترانه - کرماجان - کریم آباد - کمزرد - کند کیله - کوچه - گروکانه - گلبداغ - کلیاران - گودین - نهر الدوله - هزارخانی - همایون کش - هزه آباد - همیانک .
هرسین (هرسین)	هرسین (هرسین)	اسحق وند - الیاسوند - انجیرک - ایل کاوند - بابازید - باباعلی - باغ زینب - باقله - پارسار - پربوه - ترک - جلوگیرنکه - چشمه بیگی - چشمه کبود - چشمه مهدی - چقا سمید - چمن اسمیل - چنار چقا سمید - چهر - حسن بقعه - داربید - داودی - دور آباد - دهنو - رایکان - زازرم - سرخوند - سرخه ده - سرمناج - سمدوند - شاه آباد شمس آباد - صوفیوند - علی آباد - قلعه جوق - قلعه محمد علیخان - قلی آباد - قم لیجه - قیسوند - قیطول - کاهرنگین - کرفله - کل کشوند - کاس - کهریز - گرمغانی - گرمیانک - گره بان - گنجوان - میدان .

شهرستان ملایر ۱ بخش دهستان ۵۱۲۰۵۱۷ هزار نفر

نام دهستان (مرکز دهستان)	نام بخش (مرکز بخش)	نام دهات
ملاز (ملاز)	جومه (ملاز)	ازناو - ازناوله - افسریه - بابارئیس - بابلقانی - بیچن آباد - بیرشاهوردی - بیسان - توسک بالاو پائین - جوراب - جوزان - چشمه قاضی - چم - حاجی آباد - خان آباد - خیر آباد - مانیران - داویجان - دره چنار - سالوک - سلطان آباد کله بوره - شریف آباد - شیرین آباد - غیاث آباد - فروز - فجراب - قره تنگینی - قشلاق تیمور - قشلاق سالار آباد - قشلاق شیرازی - قشلاق گلدره - قلعه باباخان - قلعه حاتم خانی - قلعه خلیفه - کرکان - کله بید - کهریز توسک - گلدره - گل - گلو شجرد - کاسا - گنه - گولوند - مانیزان - محمود آباد ازناو - مرویل - ملیان - مهر آباد نامیله - ورچق - یونجی .
آورزمان (آورزمان)	آورزمان (آورزمان)	آبدر - آرتیه بلاغ - اشکنان - افسریه کسب - امیر آباد - آورزمان - بلرتو - بیرقیب - پیرمیشان - تکرگی - جریا - جوکار - جیبیان رود - حسن آباد آبدر - حسن آباد قشلاق - حسن کوپچ - حسین آباد شاملو - حسین آباد ناظم - دره امیدعلی - دم شاطر - دوریجان - دهلوق - دهنو آورزمان - زمان آباد محمد آباد - زیر آبی - سلطانیه - سنگ سفید - شوشاب - عباس آباد آورزمان - عباس آباد کسب قشلاق فیر آباد - قشلاق فیروز آباد - قشلاق کسب - قلعه آفا بیگ - قلعه کرتیل آباد - کرتیل آباد کسب کلین آباد کوسج خلیل کهریز ناظم - لولوهر - مبارک آباد - مهدی آباد - میان زولان - میخواران - نکیل آباد ننج - هزارجریب .

نام دهات	نام دهستان (مرکز دهستان)	نام بخش (مرکز بخش)
احمدآباد - ارزانفوت - از ندریان - الفاوت - اوچ تپه - اوشاق قلمه - بابارود - باقرآباد - بش آغاچ - بوربور - تکیه داش - چشمه پهن طاسبندی - چشمه پهن ننج - حاجی آباد سیاه کمر - حسن آباد علوی - خدری - خمچین - غیرآباد - راتیلر - دشت آباد - دهنو اسدالله خان - دهنو علی آباد زاغه طاسبندی - زمان آباد امام قلیخان - سیاه کمر - شاه کندی - طاسبندی - طجر علوی - عشاق علوی - علی آباد مق - علیجوق - قدیمی - قشلاق احمدویس - قشلاق دهنو - قشلاق قباد - قلی کندی قوزان - کرد خورد - کریم آباد - کمری - کندهلان - گوجک - مجرا - مکر بی - منگاو - میرزا بره نجف آباد - نهجه - ورکش .	توک (از ندریان)	ر م ل ای ر (مرکز بخش)
اردکلو - امیرالامراء - انجیره - انوج - ابرانه - بورکی - بهمن آباد - پیرسواران - توچقار - چقانی - حاجی آباد تاجر - حاجی خدر - خرم آباد - خوش آباد - رحمان آباد انوج - زاغه انوج - سالار آباد انوج - سامن - سراب تاجر - سلطان آباد انوج - سیاه کمر - سیبدر - شریف آباد تاجر - طجر سامن - علمدار - فیروز آباد - قشلاق انوج - قشلاق پیرحیاتی - قلمه علیمراد - قلمه میرآخور - قلمه میرزا - قلمه نقد علی - کمر بند - کمدان - گر آباد - گل دره انوج - مالچیه - محمود آباد - می آباد - نازول - نمازگاه وایشان - وناو - هریرز - یونس .	سامن (سامن)	
احمد روغنی - ارکس - آشمیزان - بیاتان - بید کرپه - بیفش - پاتپه - پری - پریدرواوالحسن پریدر پری - تپه مولا تله جردبالا - چشمه زورق - چشمه علی محمد - حزه لو بالا وایمین - دره راست - دره مراد - دره میانه - ده توشمال - ده چانه - ده رضا علی - ده میانه قیانوری - زنکنه سرچقا - سیردرابوالحسن - سنگده - سیاه چقا - سیردر حاجی صدر - طایمه - طاهر آباد - علی آباد - قاسم آباد - قشلاق - سرمه رود - قلمه خان - قلمه کمال - قلمه مهدیخان - قلمه نوپری - قلمه نوگونسبان - کساوند - کمازان - کنچدر - کیسکله - گرخانی - گل پر آباد - گوشه کساوند - میشن - نهندر .	کمازان (کمازان)	

۱ شهرستان نهاوند ۱ بخش ۴ دهستان ۲۲۰ ۵۶ هزار نفر

نام دهات	نام دهستان (مرکز دهستان)	نام بخش (مرکز بخش)
ابوالفتح آباد - اردشیر آباد - الوند کمر - امیرآباد - بابا رستم - بابا قاسم - باغ کوه بارودآب بانسره - برجک - بیان - بنبدر - تکه - تازه تاب - تقی آباد - جعفر آباد - جمشید آباد - جهان آباد - حاجی آباد سیلاب - حسین آباد - خواجه حسینی - راوند - دره ابراهیم - ده چقانی - ده حیدر - ده نو - رضی آباد - زمان آباد - سالارآباد - سرخ کند - سفیدخانی - سهران - شاطر آباد - شعبان - شهرآباد - عشوند - فاماست - فیازمان - قشلاق بابا رستم - قلمه بارودآب - قلمه غیر قلی - قلمه ذرقی - قلمه قباد - کرک - کفتر حله - کلندر - کله مار - کوهانی - گردچم کرک حیدر - گل زرد - گوشه سالار آباد - مراد آباد - میلاب - نثار - ورآینه - وشت .	بالا دهستان (شعبان)	نهاوند (نهاوند)

نام دهستان (مرکز دهستان)	نام بخش (مرکز بخش)	نام دهات
بایین دهستان گیان	بایین دهستان بایین دهستان	اکبر آباد - امین آباد - برذول - بندامان - چناری - چولک - حاجی آباد سیدجواد - حاجی آباد کرک - حسین آباد کرک - ده پوره - ده سرخه - ده فول - رضا آباد - زرامین - سرخه لیجه سردوران - سمد و قاص - شادمانه - طایمه - ظفر آباد - علمدار - عنبر قنبر - فرید آباد - فهرمند - قشلاق ده فول قشلاق نجف - قشلاق ولی اله - کرته - کرک بالا - کفر اش - کله خان - گوشه سمد و قاص - گیان گیل آباد - لوشان - لیلی یادگار - محمد آباد - محمد گپ - معتمد آباد - ملهوسان - مهان - مهین آباد - ورازانه - وسیج - وه مان.
خزول	خزول	احمد آباد - احمد آباد - آران - اکبر آباد - امیر آباد - آهنگران - برجکی - بره فراخ بوالفتح - بیدخله - باخلج - تاریک دره - تپه مزدان - چشمه ماهی - چقاسر ایل - چمر گه - چم دریزه چم کیود - چناران - حاجی آباد - حسین آباد سرکان - خم خسرو - خیرومندان - داربید - داریاب - دره میرزا - دو آب - ده کهنه - ده لر - ده موسی - ده نو عبدالملکی - زرین باغ - زابان - سراب باباعلی سراب ده لر - سرخلج - سردره - سه کران - سیاه دره - شطدل - عبدالملکی - فیروز آباد قره بناس - قلاته قلعه دختر گبز - قلعه هلیخان - قلعه ماران - قیلاب - کلان - کنکاو کهنه - کوتاه دره - کهریز کهریز کلان - گردیان - گرم چقا - گل زرده - گورنصب - کیوه کی - محمود آباد - میرزا ولی - نصیر آباد - وناکوه - هفت خانی.
سایگی (شهرک)	سایگی (شهرک)	از نهری - اسد آباد - امیر آباد - بالاجوب - تپه هلی - توانه - جعفر آباد بالا - چناری - حبیب آباد - دارتوت - درنه - دولت آباد - رحمت آباد - رزینی - رود باری - شاهین در - شریف آباد شهرک - شیراوند - مسگر آباد - فارسین - قلعه نازی - کمال وند - کهریز جنال - کهریز سلیم کهریز صیفی خانی - گنبد کیود - لیلان - لیلان - محمود آباد - موسی آباد - ولی سیراب - هادی آباد.

شهرستان همدان ۴ بخش ۱۲ دهستان ۶۰۰ ده ۲۴۳ هزار نفر.

نام دهستان (مرکز دهستان)	نام بخش (مرکز بخش)	نام دهات
چنگه افشار (اسد آباد)	اسد آباد (اسد آباد)	آجین - احمد آباد - اشترجین - اکبر آباد - آلتجه - بادخوره - باقر آباد - بوجین - بهراز - بهمن دره - بیاج - بیتروان - بیرشمس الدین - بیر یوسف - بیفانج - ترخین آباد - جعفر آباد - جنب آباد - چشمه بید - چنار شیخ - حبشی - حمام آباد - حسین آباد - خاکریز - خسرو آباد - خنداب - دروان - دولت آباد - دهبران - دهنو - دهنوش - زرده - سدران - سیراوند - سیف آباد - شاه کهریز - شکر آب - شهراب - شیر زلی - شیلان در - صادق آباد - علی آباد - فیروز آباد - قاسم آباد - قاسم آباد لک لک - قلاچقا - قنبر آباد - کاظم آباد - کوانه - کارگدار - گذر کچین - گنبله - گنجه - گوانله - لطیف - لک لک - ماوی - مزوره بید - مظفر آباد - ملهمدر - منور تپه - موسی آباد - نجف آباد - نصرت آباد - ولی آباد - وندر آباد - ورامی - هلور - هودرج - یوسف آباد.

نام بخش (مرکز بخش)	نام دهستان (مرکز دهستان)	نام دهات
امد اسد آباد (اد)	چهاردولی (اچنار هاسخان)	آقاجان بلاغی - آقبلاغ - امین آباد - آهوتبه - ایوراع - بیرملو - چاروق - چشمهولد - چنار هاسخان - حسن آباد - خرطیجر - دو براله - سیاه کمر - سیمیران - عزیز آباد - علی آباد - قادر آباد - قراکند - قره بلاغ - قمشانه - قوچ تبه - کمره - کتک - گرگسوز - ملاولی - نعمت آباد .
	فارسینج (فارسینج)	آق بلاغ - تبه شارک - جعفر آباد - چقا بالا - چماق تبه - چم چم - ده آسیاب - زیوه - سلطانه نظر - سرخ لیجه - شریف آباد - عظیم آباد - فارسینج - قشلاق - کتر - گلین خانی - کهریز .
	کلبانی -	بور - تخت شاه - چشمه شاه قلی - چهار چشمه - حسین آباد - حیدر آباد - ده بور - ده سفید - رستم آباد - زرشک خانی - طویلان - گداورین - میوله - نادر آباد .
وزن (وزن)	پیشخور -	آجرلو - ازناو - بازران - بزچلو - پاون - تجرک - چقلو - خان خصاری - خیابک - دهوان - رضا باغی - زاغلیجه - زرق - صادق لو - صید آباد - عمر آباد - غلغل آباد - قرادای - قشلاق - شاه باغی - ممیشانه - قوشجه - کنیزان - کوسه لو - مبارکین - مرغ آباد - مرک - یارم قبه - ینگیجه
	در جزین (در جزین)	ابراهیم آباد - احمد آباد - اصله - آق چای - اکل - امامزاده قاسم - امیریه - امیر آباد - نور علی بهکندان - پشت چین - پیری بیگ - پبله کان - تکیه - تموزان - جاورسچین - جهان آباد - حاجی آباد - حسام آباد - حمایین - حمایکان - خوش آباد - خیر آباد - خیکان - داکنندی - درجزین - دولو جردین - رازین - راستگوبان - رکین - زهتران - سایان - سیراوک - سرای - سلیمک - سناج - سنقر آباد - سوزن - سیراب - شاه باغی - شاه بلاغی - شاهنجرین - شوند - طاره - طمه چی - طواله - عمان - عین آباد - فارسینج - فامنین - فیض آباد - قارلق - قراقبه - قروه - قزل حصار - قزل خرابه - قلعه جوق - قلعه گزل دره - کاج - کل تبه - کله سر - کلیمجه - کندان - کمه اورو - گامیشلو - کیودره - لات - ماماهاان - ماهنیان - مزرعه صارم - مزرعه گیچلو - مسلینگ - منوچهر - موسی بیگ - میلاجرد - ناکین - نظام آباد - نگارخانون - نوار - نوده - نیر - والاشجر - وسمق - دهلق - هریان - یالقوز باغ - ینگلی قلعه .
	سرد رود (دوق)	ارته قمیش - آغجه خرابه - آق کند - امتار - امیر آباد - بابا نظر - پاینده - پیلچین - تازه کند - تبه دینی - تولکی تبه - جربانلو - جعفر آباد - چالچما - چایان - چورمق - چهار بلاغ - حسن آباد - خنجر آباد - خورونده - دوق - زندیج - سرله - سلطان آباد - شاطر بالی - غلام علی - غینرجه - قادرخلنج - قازیاتان - قاطر اولن - قان قانلو - قایش - قراکند - قرایلر - قره بلاغ - قزل آباد - قلعه جوق - قوز لیجه - کاروانه - کلکبود - کهریز بقازی - گاو سوار - گستر - گندوز - گونلو - لاله دان - ماد آباد - مزرعه دیمور - منصور آباد - نینج - ورستان - وروزین - وفس - ویر - یارمجه باغ

نام بخش (مرکز بخش)	نام دهستان (مرکز دهستان)	نام دهات
وزن (وزن)	شراه (شراه)	احمدآباد چشمه - آغاچ - آق دره - امام زاده خوروره - امیرآباد هلیقلی - بیاق چی - خواجه حصاری - دشته - دیزج - زرقان - شیرین آباد - قشلاق خسرو خانی - قلعه شاه نظر - قهاوند - مزرعه شیرآبدال - نصیرآباد - وزندان - همه کسی - یکله
	وفس عاهتاقو	چالمیان - چوگان - خنجین - درویشان - رکین - ضیاءآباد - عور آغاچ - فردغات - قوشه خانه - کسرآصف - گورچان - ملک باغی - میدانک - وسمق - هفتیان .
اورون سیهینیه (اورون)	چهار بلوک (چهار بلوک)	آب باریک - آب هندو - آبشینه - آبرو - اجلالیه - آختاچی - آرومند - آغچه خرابه - آق بلاغ - آق حصار - امزاجرد - امیرآباد - انجلاس - اوزنان - اولیاء - ایوک - بابا علی - باغچه - براوند - بهادر بیگ - بهار - بهرام آباد - بل شکسته - بن آباد - پهنه بر - تاج آباد - تاج آباد پائین - تفریجان - توپچین - جورقان - چایان - چشمه کبود - چشمه قصابان - چشین - چوتاش - حسام آباد - حسن آباد شورین - حسین آباد - حصار آقا شمعلی - حصار دیزج - حصار عبدالهادی - حصار قره باغی - حیدره - حیدره قاضی خان - خاکو - خضر - دره غول - دره مراد بیگ - دستجرد دنکله کهریز - ده بیاز - ده ولیان - دهنچرد - دهنو - دیزج - دینارآباد - دیوجین - رباط زعفرانی رباط شورین - روان - زاغه - سرخ آباد - سرده - سلولان - سلیمان آباد - سنکستان - سنگ سفید - سیلوار - سیمین ابرو - سیمین زاغه - شمس آباد - شیخور - شورین - شیرآباد - صالح آباد - ضیاءالدین - طاحون آباد - علی آباد آق تبه - علی آباد پشت شهر - علی آباد جورقان - علی آباد ورکانه - هر بلو - فسیجان - فقیره - قاسم آباد - قشلاق - قیه لی بلاغ - کرد بلاغ - کریم آباد - کشین - کنجینه - کور کهریز - کوشک آباد - گراچقا - کموش بلاغ - کنبه - گنج تبه - کندجین - گوشلان - لالچین - لشکاء - مراد بلاغی - مریانج - مزدقینه - مزرعه رحیم آباد - معروف - منوچهری - موجین - مهیار - مهدی آباد - ورکانه و فرجین - وهنان - همه کسی - هیجده رود - یقویب شاه - یکانه - یکن آباد - یلفان - ینگچه - ینگی کند .
	شراه (شراه)	آب انبار - آغچه خرابه - آق تبه - آق داش - برکت آباد - حاجی مقصود - حسن اباد - حران - خان آباہ دولت آباد - راهجرد - فیروز آباد - قبیاق - قرخ قر - قشلاق حاج رمضان - قشلاق نشر - قوزلیچه - گاو خانه - گرگر - گنبدچای - مولوجه - نشر .
کبوتر آهنگ (کبوتر آهنگ)	حاجیلو (حاجیلو)	آب باریک - احمدآباد - آق تبه - امیرآباد - امین آباد - انجیر باغی - اوج تبه - اوخچلو - اورقین بابان - بیوک آباد بزینہ جرد - بردق - پیرانبار - جیحون آباد - جیقی - حاتم اباد - حصار - خان آباد - خلعت آباد - داقداق اباد - دستجرد - دولت آباد - دولی - رامیشان - رایگان - روعان - سردارآباد - سماوک - شاه - شاهداق - شیخی جان - طاسران - طاس تبه - عین اباد - قباق تبه - قراگل - قرخ بلاغ - قرخلر - قزلیجه - قلی آباد - قلی اباد - کبودراهنک - کرد آباد - کوریجان - کندجین - مارموار - مبارک آباد - مزرعه - مهاجران - نوآباد - نوده قره باغی - ویان - یسرلو .

نام دهات	نام دهستان (مرکز دهستان)	نام بخش (مرکز بخش)
<p>آب مشکین - اکنلو - آقا بلاغی - آق بلاغ آق داق - آق بلاغ چنگ الماس - آقبلاغ مرشد - آق بلاغ قورت قومی - آق کند - اوز ندره - ایلانلو - بابا خنجر - باغچه - بشیک تبه - بیر بادام - بچکنلو - جیران کچن - چالو - چشمه آدینه - چورمق - چهارسوق - حسن تیمور - حسین آباد - خالق وردی - خبرارخی - داره شلاق - دالیچو - سر ایچوق - زینل - سرخ آب - سلامت آباد - سیف آباد - شیخ جراح - شیر برات - شیرین سو - صفاریز - عبدل آباد - عبدالمومن - علی آباد - قادر آباد - قباق تبه - قرانلو - قرانقودره - قطار آغاج - قطار قوشی - قوری جای - قوشجه - قورد - کچل احمد - کلیک - کند بلاغی - کهریز بابا حسین - کهنه حصار - کیو - کمی قلمه - محمود آباد - مخور - مسجدین - ننگار آباد.</p>	<p>مهران (مهران)</p>	<p>گنبد ار آهناک (گنبد ار آهناک)</p>

تقسیمات شهرستانهای آستان پنجم

